



Arkivsaksnr: 2022/843-5

Saksbehandler: Geir Østereng

Dato: 02.03.2022

Utvalg	Utvalgssak	Møtedato
Varangerhalvøya Nasjonalparkstyre - arbeidsutvalget		03.03.2022

Vedlegg:

- 1 Rapport organisert kiting 2019
- 2 - Høring hos Rbd. 6 ang- søknad i NP 2022 -
- 3 - Høring hos Rbd. 6 ang- søknad i NP 2022 -
- 4 Søknad om dispensasjon fra verneforskriften - Varangerhalvøya nasjonalpark – snøkiting 2022
- 5 Tillatelse organisert kiting i Varangerhalvøya Nasjonalpark 2019

Behandling av søknad om organisert snøkiting i Varangerhalvøya nasjonalpark – Michael Charavini

Forvalters innstilling

Med hjemmel i Naturmangfoldlovens § 48 og verneforskriften for Varangerhalvøya nasjonalpark § 3 punkt 5.2, og i verneforskriften for Persfjorden – Syltefjorden landskapsvernområde § 3 punkt 4.2, gir Varangerhalvøya nasjonalparkstyre Michael Charavini tillatelse til å arrangere en organisert kitetur med inntil 4 personer (guide + 3 klienter). Traseen som innvilges brukt er samme trase som ble innvilget i 2019 til samme aktør.

Tillatelsen gjelder i perioden 7 – 12. april 2022.

Tillatelsen gis på vilkår som er listet opp under.

Ruten er nøye vurdert relatert til å unngå forstyrrelser på sårbart dyreliv i nasjonalparken.

De røde linjene på kartene angir korridorer/grenser som kiterne må holde seg innenfor.

- De grønne prikkene på kartene nedenfor er obligatoriske passeringpunkter som kiterne må passere for å unngå at de mest sårbare områdene det seiles igjennom. Punktene har følgende koordinater (oppgitt i EU89-UTM sone 35):
- Mellom Bergebyvatn og Vadsø
 - Vann/myr 208 vest for Teodorvannet: 0584572 / 7799346

- Urdfjellet 460 m.o.h. 590581 / 7798065
- Reinelvfjellet 329 m.o.h. 590299 / 7792251
- Gjelhaugane – Varjjoaivi 594182/ 7787472
- Høyde 345 – Nissolahttenvarri m.o.h 597376/ 7787065
- Fra 345 – videre til Vadsø via Dobbeltnasa utenfor Nasjonalparken



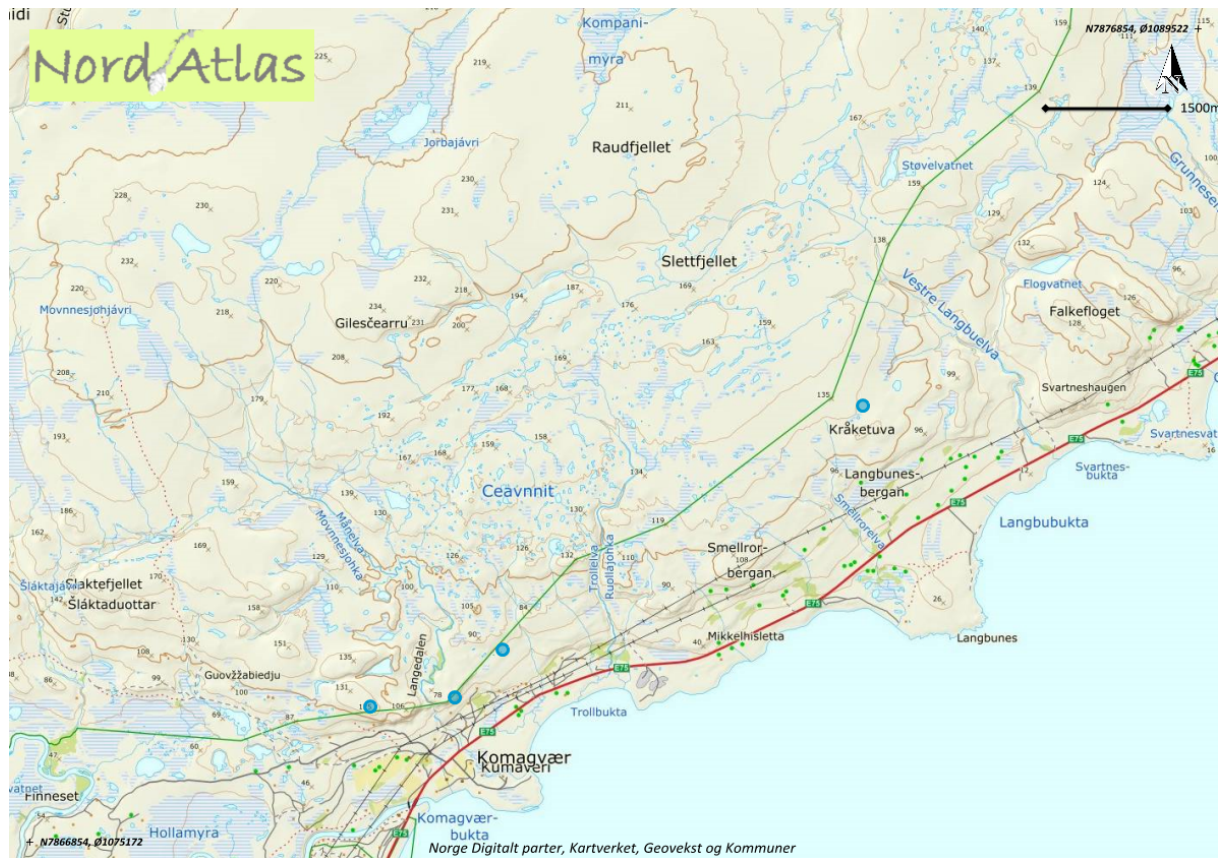
Kart 1. Obligatorisk waypoints (blå punkt) mellom Bergebyvatn og Vadsø, for å unngå sårbare områder. Trase vest for linje i Høyelva. Fra 345. m.o.h via Dobbeltnasa til Vadsø.

- Mellom Vadsø og Komagvær
Som VAKE- trase 2017 via Falkfjellet som omsøkt, eller i område mellom (grønn pil og blå pil)



Tillatt rute langs grønn linje.

- Mellom Komagvær og Smelror – utenfor nasjonalparken
Høyde 131 – 632333/7797980 Videre utenfor Nasjonalparken til Kråketuva og Oksevatnet. Begge veier.



Trase mellom Komagvær og Smelror tur / retur - Øst for Nasjonalparkgrensa.

- Arrangør skal ta kontakt med Statens naturoppsyn lokalt ved Arne-Petter Sarre (905 51 743)) i forkant av turen for å meddele når man kommer inn i verneområdet ved Bergebyvatn, samt forhøre seg om eventuelle hensyn som må tas i forhold til fjellrev og annet dyreliv.
- Dersom noen av deltakerne skulle observere fjellrev underveis ber vi om at Statens naturoppsyn får tilbakemelding med kartangivelse på observasjonen(e).
- Dyrelivet skal ikke forstyrres unødige. Om elg observeres i vierkrattene skal disse unngås med god margin for å unngå forstyrrelse.
- Arrangementet skal gjennomføres slik at man ikke ser spor i verneområdet av arrangementet etter at det er avsluttet. Verneområdene skal ikke belastes ved forsøpling og all søppel skal tas med. Alt søppel tas med ut av verneområdene.
- Kiting i nærheten av rein skal unngås. Reinbeitedistrikt 6 skal kontaktes på forhånd ved leder for distriktet Asllat Smuk tlf. 403 90 736, for å undersøke om det er reinflokker langs ruta. Vi viser til Reindriftsloven § 65 § 65. *Ferdse i område hvor rein beiter*. De som ferdes i område hvor rein beiter, plikter å vise hensyn og opptre med varsomhet slik at reinen ikke unødige uroes eller skremmes under beiting, flytting mv.
- Arrangøren skal videreformidle informasjon fra nasjonalparkforvalter og / eller Statens naturoppsyn om nødvendige hensyn til ferdselen i nasjonalparken til deltakerne i forkant av arrangementet.
- Arrangøren skal formidle Faktaark M-394 «Fjellreven må ikke forstyrres» på engelsk til deltakerne før start. Også nasjonalparkbrosjyre skal formidles.

Saksopplysninger

Det vises til vedlagt søknad fra Michael Charavini.

Det søkes om organisert snøkitetur med guide og 3 personer omtrentlig langs samme ruta som søkeren benyttet i 2019, som er den samme som ruta for snøkitekonkurransen VAKE i 2019.

Søker er villig til å tilpasse ruta for å unngå sårbart dyreliv og vil knytte kontakt med reindriften.

Søker har deltatt på mange skiekspedisjoner i Norge, og har krysset Grønland etc. Søker er profesjonell guide med spesialitet innen boreale og arktiske turer. Gruppen har satelittelefon, vhf-radio, personlig snøskredsutstyr og nødvendig vinterutstyr.



Kart over omsøkt rute

Vurdering

Behandling av søknaden

Sak fremmes for arbeidsutvalget da aktøren før har fått tillatelse i mars 2019, og nå søker 7-12 april hvor risiko for konflikt med reindriften er noe høyere mht. flytting av rein i området ved eventuell tidlig vår.

Regelverket

Det vises til verneforskriften for Varangerhalvøya Nasjonalpark og Persfjorden – Syltefjorden landskapsvernområde.

Formålet med **Varangerhalvøya nasjonalpark** er å bevare et stort i det vesentlige urørt naturområde, tilnærmet fritt for tekniske inngrep, som sikrer biologisk mangfold med økosystemer, arter og bestander. I dette inngår blant annet å bevare den mest arktisk pregete del av fastlands-Norge med spesielle landformer og avsetninger etter istida, et plante- og dyreliv med østlige og arktiske innslag, et kjerneområde for fjellrev og unike samiske kulturminner.

I sone A er det avgrenset et særlig viktig myr- og våtmarksområde med stor vitenskapelig betydning som referanseområde og med egenart i form av mange småvann og myrdammer. Området gir leveområder for en rik og variert fauna av våtmarksfugl, også trua arter. Området er svært viktig for sædgås og dverggås.

Allmennheten skal gis anledning til naturopplevelse gjennom utøvelse av tradisjonelt og enkelt friluftsliv med liten grad av teknisk tilrettelegging. Ivaretagelse av naturgrunnet innenfor nasjonalparken er viktig for samisk kultur og næringsutnyttelse. Området skal kunne brukes til reindrift.

Saken er behandlet etter verneforskriftene for Varangerhalvøya nasjonalpark.

§ 3.vernebestemmelser

3. *Dyrelivet*

3.1 Vern av dyrelivet

Dyrelivet, også hi, reir, hekke-, yngle- og gyteplasser er fredet mot skade og unødvendig forstyrrelse.

Omsøkt trase går kun på grensen av Persfjorden – Syltefjorden landskapsvernområde. Naturmangfoldloven § 7 sier at prinsippene i lovens §§ 8-12 skal legges til grunn som retningslinjer ved utøving av offentlig myndighet.

Verneforskriftenes § 3 punkt 5.1 / 4.1 sier at all ferdsel skal skje varsomt, slik at det ikke skjer skade på vegetasjon og kulturminner. Dyrelivet må ikke forstyrres.

Paragraf 3 punkt 5.2 / 4.2 sier at bestemmelsene i verneforskriften ikke er til hinder for organisert turvirksomhet til fots så lenge naturmiljøet ikke blir skadelidende. Videre står det i 5.2 / 4.2 at:

”Annen organisert ferdsel og ferdselsformer som kan skade naturmiljøet må ha særskilt tillatelse av forvaltningsmyndigheten (...)”.

Arrangering av en organisert kitetur av dette omfang kommer inn under denne bestemmelsen som organisert ferdsel som potensielt kan være til skade for naturmiljøet. Grunnen til det er at kiting ikke kan karakteriseres som ferdsel til fots i vanlig betydning, siden det er kiten som sørger for framdriften. Gjentakende forstyrrelser av kitere som passerer i samme trase i områder med et sårbart naturmiljø kan være til skade og være en unødig forstyrrelse. Søker har oppgitt at søknaden gjelder for inntil 3 mann og guide.

Naturmangfoldloven

Naturmangfoldlovens § 7 sier at prinsippene i lovens §§ 8-12 skal legges til grunn som retningslinjer ved utøving av offentlig myndighet. Offentlige beslutninger som berører naturmangfoldet skal bygges på vitenskapelig kunnskap om arters bestandssituasjon, naturtypers utbredelse og økologiske tilstand, samt effekten av påvirkninger.

Med hjemmel i lovens § 48 kan forvaltningsmyndigheten gjøre unntak fra vernevedtaket dersom det ikke strider mot verneformålet, og ikke kan påvirke verneverdiene nevneverdig, eller dersom sikkerhetshensyn eller hensynet til vesentlige samfunnsinteresser gjør det nødvendig. Denne bestemmelsen er en sikkerhetsventil som skal fange opp uforutsette eller spesielle tilfeller som ikke ble vurdert på vernetidspunktet.

Påvirkningen på naturmangfoldet

All form for ferdsel gjennom et område vil medføre en større eller mindre forstyrrelse av fugle- og dyrelivet. Snøkiting er en skånsom ferdselsform, og arrangementet foregår uten noen form for motorisert ferdsel i nasjonalparken, og uten støy.

Dyrelivet, inkludert rein og elg, er svært sårbare for forstyrrelser i den omsøkte perioden. Særlig gjelder dette fjellreven, som på denne tiden driver med pardannelse og parring. Uheldige forstyrrelser på dette tidspunktet kan få følger for vårens yngling. Elg står i vierkratt øverst i dalene i nasjonalparken og er avhengig av å få stå i fred på vårvinteren.

Forstyrrelsen fra kitingen vil først og fremst være synet av kitene. Forskning har vist at rein blir mer skremt av kitere enn av skigåere, og det er grunn til å tro at det samme gjelder for fjellrev og annet vilt. Elg skremmes også lett. Man bør være føre var, da området er vernet for blant annet å ivareta en av de siste fjellrevbestandene vi har. Den tidligere bestanden i området består nå kun av enkeltindivider, og i tillegg er det satt ut fjellrevvalperi tre pr, hvor det antas 30 - 50% frafall ved normal dødelighet og kjent utvandring av flere individer like etter utsetting.

Vinteren 2017 ble støtteforing av fjellrev igangsatt i områder med gjenlevende individer, og vinteren 2018, 2019 og 2020 ble valper satt ut i hiområdene, som har støtte ved foring i foringsautomater. I tillegg pågår stimuli for avskyting av rødrev ved ordinær jakt av vanlige jegere, samt felling av rødrev i regi av Statens Naturoppsyn i leveområdene, for å holde rødrevbestanden på et lavt nivå. Gitt verneformål med Nasjonalparken og innsatsen og ressursene som gjøres for å berge en kritisk truet art vil man unngå unødige forstyrrelser som kan ha en negativ påvirkning. Organiserte turer kan skape unødige forstyrrelser ved at det kommer i tillegg til andre forstyrrelser som har uønskede effekter, og bør rutes utenom kjerneområder eller områder det er fare for at man kommer i konflikt med fjellrev. Saken har presedens da man forventer flere søknader av denne typen som følge av VAKE arrangementet ved at folk får øynene opp for området i forbindelse med kiting. Styring av aktiviteten utenom de mest sårbare områdene er da viktig.

I 2015 fikk Fjellreven status som en prioritert art og en ny forskrift trådte i kraft. Handlinger som kan påvirke eller forstyrre fjellreven er forbudt. Fjellreven er et av Norges mest truede pattedyr og er direkte utrydningstruet. En rekke forvaltningstiltak gjennomføres i områdene med restbestander for at arten skal overleve, og omfattende ressurser brukes og dette gjelder spesielt i Varangerhalvøya Nasjonalpark.

I Varangerhalvøya Nasjonalpark vurderes tilstanden for bestanden for å være i positiv utvikling med 7 ynglinger i 2021.

På grunnlag av søk i databasene "Naturbase" og "Artskart" og opplysninger fra Statens naturoppsyn vet man at de delene av nasjonalparken som man ønsker å seile igjennom gjennom er levested for flere truede arter, inkludert fjellrev. Vi vet dessuten at krattene langs myrer og vassdrag er viktige beite- og skjulområder for viltet på denne tiden av året. Ettervinteren er en periode hvor viltet ikke har mye opplagsnæring igjen å tære på, og alle typer forstyrrelser bør derfor unngås.

I og med at arrangementet foregår på snødekt mark, vil det ikke ha noen påvirkning på kulturminner i området. Da kitingen gjøres i mars vil det neppe påvirke reindriften.

Ut i fra det som er nevnt over, mener forvalter at det foreligger tilstrekkelig kunnskap om mulige virkninger på naturmiljøet, og dermed kommer ikke naturmangfoldlovens § 9 til anvendelse.

Vurdering av om arrangementet skal tillates

Inntil 4 personer er et relativt få personer, men vurderes som så mange at det kommer under begrepet organisert virksomhet. Gruppen har en formell guide og arrangeres og organiseres av en person som har inntekt av virksomheten.

Av tilsvarende organiserte turer ble VAKE expedition gjennomført i 2018 med gitt tillatelse til 40 personer – 20 tomannslag. Dette året ble ikke det ordinære VAKE arrangementet gjennomført, og ses i lys av det.

Av tilsvarende virksomhet i 2019 er VAKE 2019 omsøkt for omtrentlig samme rute som i 2017/2018 med noen endringer. En annen aktør har varslet at han vil søke om organiserte turer. En tillatelse fra 2019 har presedens men tillatelsen gjaldt da i mars, mens i år søkes det senere (7-12 april).

I vurderingen av søknaden veier hensynet til fjellreven og annet dyreliv som er sårbart for forstyrrelser tungt. De omsøkte traséene er diskutert med Statens naturoppsyn (SNO) i Vadsø, og vurdert opp mot det eksisterende kunnskapsgrunnlaget. Det bemerkes at man per tidspunkt ikke har eksakt kunnskap om områdebruken hos fjellrevene men mange hi er nå tatt i bruk. Føre – var hensyn ved valg av trase er viktig og tatt hensyn til ved tillatt trase.

Vi viser til at det er erfaring fra ruta i VAKE 2018, og den er nøye valgt slik at det tas hensyn slik at man ikke kommer i konflikt med vernebestemmelser eller hensyn som kreves til sårbart dyreliv, eller tiltakene som er igangsatt for å berge fjellrevbestanden. Søkers rute vil være som i 2019 langs VAKE ruta, som er den best tilpassede.

Nasjonalparkforvalter legger til grunn at man av føre-var hensyn bør unngå denne typen arrangement i området mellom Komagvær og Vardø innenfor Nasjonalparken, samt fra Urdfjellet til Høyde 345. m.o.h. i Vadsø bør man benytte ruta for VAKE 2018. Dette da arrangementet vil kunne påvirke sårbare arter i de konkrete områdene. Det er opp til søker om man vil bruke rute fra 345 via Vadsø og Falkfjellet jfr. VAKE 2018 , eller rute via 345 og videre som omsøkt vest for Falkefjellet.

Nasjonalparkstyret kan endre vedtaket senere om ny kunnskap skulle tilsi at trase bør endres ytterligere. Naturregistreringene pågår på dager med godt lys og lite vind slik at vi vil ha et enda bedre bilde av aktivitet av sårbare arter som bør tas hensyn til ved valg av trase før løpet.

Når den samlede belastningen skal vurderes etter naturmangfoldloven § 10, mener nasjonalparkforvalter at arrangementet med de begrensninger og vilkår som blir satt ikke vil belaste naturmangfoldet i vesentlig grad med dagens kunnskap. Dette gitt at trasè som er angitt følges. Det er ikke omsøkt tilsvarende organiserte turer i samme tidsrom og VAKE 2022 er avlyst pga. coronaepidemien.

Arrangementet utgjør en begrenset og forbigående forstyrrelse av naturmiljøet, og gitt at ruta følges kommer ikke aktiviteten i strid med verneformålet, og vurderes ikke for å påvirke verneverdiene nevneverdig. Guiden virker å være erfaren og har lokalkunnskap og utstyr til å kunne gjennomføre turen, som han har gjennomført før.

Valg av rute og tillatt trase

Ruta som er best er vurdert til å være VAKE 2018 traseen, pga. hensyn til viltet.

Det gjøres oppmerksom på at passeringspunkt ved vann/myr 208 (koordinat 0584572 / 7799346 i EU89-UTM sone 35) rett vest for Teodorvannet er angitt for å unngå forstyrrelse av elg. Begrunnelsen er at elg og annet vilt som oppholder seg i Ner slåttområdet (ca. 2 km nord for Teodorvannet) ikke skal bli forstyrret. Under VAKE konkurransen i 2014 ble det observert elg som ble skremt ut av krattene ved Ner slåtta da hovedfeltet av kitere passerte krattet.

Trase fra Urdfjellet til Høyde 345. moh. gjøres mht. vilthensyn for å unngå forstyrrelser på sårbare arter. Det samme gjelder trase fra Komagvær til Oksevatn, her er trase rutet utenfor Nasjonalparken for å unngå unødvendige forstyrrelser.

Nasjonalparkforvalter/ styret kan om nødvendig endre passeringspunkter, korridorer og grenser, eller trekke tillatelsen tilbake for hele eller deler av turen hvis uforutsette hensyn til reindrift, vilt eller andre verneverdier må tas. Dette kan bli nødvendig om vi får ny kunnskap.

Kontakt med reindriften som stilt vilkår i tillatelsen vil medføre at man ikke kommer i konflikt med reinflytting eller reinbeite. Reinbeitedistrikt 6 vet ikke i dag om man har påstartet flyttingen på den aktuelle datoen, men sier de vil ikke ha kitere inne i reinflokken.

Naturmangfoldloven §§ 11 og 12 Når det gjelder naturmangfoldloven § 12 (miljøforsvarlige teknikker og driftsmetoder), mener nasjonalparkforvalter at denne er tatt hensyn til. Det er tatt særlige forholdsregler til fjellreven og vinterbeiteområder for elg og annet vilt når passeringspunkter og korridorer for arrangementet er fastsatt, og ved å begrense antall lag som kan seile gjennom nasjonalparken. Det er ikke større reinflokker i området i mars.

Arrangementet medfører ikke økt motorisert ferdsel i Nasjonalparken. Søkere har satellittelefon som tilsier at man kan ha kontakt med omverden om nødvendig, også utenfor mobildekning. Dette kan forhindre unødvendige redningsaksjoner etc.

Nasjonalparkforvalter vurderer at det ikke er aktuelt å pålegge søker utgifter for tiltak som forhindrer eller begrenser skader på naturmiljøet (naturmangfoldloven § 11).

En tillatelse vil ikke

Basert på dette kommer forvalter til at det kan gis tillatelse.

Fra: Michael Charavin[michael.charavin@gmail.com] Sendt: 25. mar 2019 19.44.36 Til: Østereng, Geir Kopi: Reinbeitedistrikt D6smuk Tittel: Re: New corrected document - Ny rettet - Tillatelse til organisert kiting i deler av Varangerhalvøya Nasjonalpark i mars 2019 - Michael Charavini
Hello,

To inform you that we have finished our crossing on Thursday March 21st at Skallelv (the weak winds of the 20th and 21st did not allow us to go as far as Vardo). Except for the exit to Skallelv, we respected the programmed route. We did not observe wildlife except big crows and ptarmigan.

I still would like thank the National Park for giving us confidence and permission to kite in some parts of the park.

Best regards.
Michael Charavin

Le mer. 6 mars 2019 à 11:59, Østereng, Geir <fmfigos@fylkesmannen.no> a écrit :

Helo,

this is the correct document including the Decison based on your application.

– Permission to organized kiting in Varangerhalvøya Nasjonalpark i mars 2019 – Michael Charavini

Disregard the first document sendt.

Tillatelse til organisert kiting i deler av Varangerhalvøya Nasjonalpark i mars 2019 - Michael Charavini

Med vennlig hilsen

Geir Østereng

Nasjonalparkforvalter

Tlf. 78 95 03 89/ mobil 41470437

www.nasjonalparkstyre.no/Varangerhalvoya



Varangerhalvøya nasjonalpark / Várnjárgga álbmotmeahcci

Syltefjorddalen naturreservat / Oarddu luondumeahcci

Persfjorden-Syltefjorden landskapsvernområde / Biezavuona-Oardduvuona suodjemeahcci

Ytre syltevik naturreservat

Sandfjordneset Naturreservat

--

MICHAEL CHARAVIN

International terrestrial polar guide (IPGA)

Guide accompagnateur spécialiste des régions polaires

Moniteur snowkite

Moniteur VTT

+33 (0)6 13 93 72 95 michael.charavin@gmail.com

<http://latitudes-nord.fr/>

<https://www.facebook.com/Latitudes.Nord>

LATITUDES **NORD**



From: Østereng, Geir[fmfigos@statsforvalteren.no]
Sent: 25.01.2022 14:56:39
To: Reinbeitedistrikt D6smuk[varjjetd6@gmail.com]
Subject: - Høring hos Rbd. 6 ang- søknad i NP - Application for a permit - Varanger snowkite crossing project (4 persons) - Varangerhalvøya Nasjonalparkstyre - Michael Charavin
Til Reinbeitedistrikt 6

Ved dette gis Reinbeitedistrikt 6 mulighet til å uttale seg til saken før saken behandles. (se epost under)

I 2019 gav nasjonalparkstyret søker tillatelse til å kite i perioden – 16-25 mars (vedlagt).


For 2022 er det søkt for 9 – 12 april langs tilsvarende rute (VAKE – ruta). 1 guide og 3 «klienter».

Søker har oppgitt han vil kontakte reinbeitedistrikt 6 og 7 før kitingen vil skje.

Vi ber om mulig om tilbakemelding innen to uker, og i løpet av 8 februar.

Med vennlig hilsen / Dearvuodáiguin/ Ystävällissii tervheissii

Geir Østereng
Nasjonalparkforvalter/ álbmotmeahccheálddašeaddji/ Kansalistarhaan valvooja
Tlf. 78 95 03 89/ mobil 41470437
www.nasjonalparkstyre.no/Varangerhalvoya



- Varenkinniemen kansalistaras -
Syltefjorddalen naturreservat / Oarddu luondumeahcci
Persfjorden-Syltefjorden landskapsvernområde / Biezavuona-Oardduvuona suodjemeahcci
Ytre syltevik naturreservat
Sandfjordneset Naturreservat

Fra: Michael Charavin <michael.charavin@gmail.com>
Sendt: fredag 21. januar 2022 14:25
Til: Østereng, Geir <fmfigos@statsforvalteren.no>; Postmottak SFTF <sftfpost@statsforvalteren.no>; Reinbeitedistrikt D6smuk <varjjetd6@gmail.com>
Emne: Application for a permit - Varanger snowkite crossing project (4 persons) - Varangerhalvøya Nasjonalparkstyre - Michael Charavin

Dear Geir, or Sir or Madam

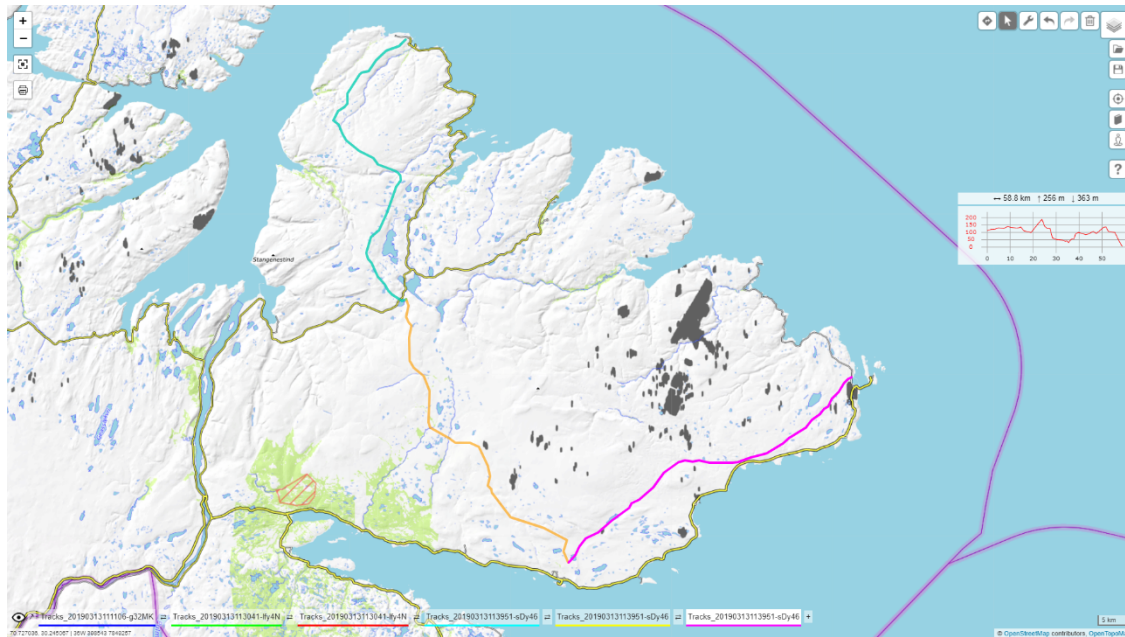
I would like to reapply for permission to enter Varanger National Park for a team of 4 snowkiters (3 clients + 1 guide) as I had already done in 2019 (for information, the 2019 permit is attached).

Here is my Application in order to obtain the necessary permit for this trip :

- **Planned route in detail and planned dates :**

The programme and route would be more or less the same as in 2019 (i.e. more or less the same as in the VAKE). We would cross from Berlevag to Vardo between the 7th and 12th of April (which would mean that we would be on the edge of the national park from the 9th to the 12th).

GPX files of the planned route are attached.



- **How does the guide know the area from before, list of earlier trips in the actual parts of the national park related to experience with the area from earlier trips, weather and snow conditions to expect etc. :**

- 2019 March 16 to 21 : Berlevag - Vardo snowkite trip with 4 clients.
- March 2018, I have done an 8-day reconnaissance trip with 2 other people on Varanger Peninsula (we have kited on daily sessions of a few hours, mainly inside zones with car access, in Batsfjord, Kongsfjord, Unjarga Nesseby, Vadso, Skallelv and Komagvaer areas).

<http://www.latitudes-nord.fr/carnets-et-photos/snowkite-en-penisule-du-varanger-extremite-nord-est-de-la-norvege>

About my overall experience, I have been skiing in Norway for 20 years (1800 km south to north cross-country skiing across Norway and Sweden in 2000). For 15 years, I have spent more than 1 month every year in Norway (mainly in the south of Norway) for snowkiting and ski crossings.

<http://www.latitudes-nord.fr/carnets-et-photos/nomads-of-the-wind>

[http://www.latitudes-nord.fr/ups/files/story/36/Nomads_of_the_wind_\(english_version\).pdf](http://www.latitudes-nord.fr/ups/files/story/36/Nomads_of_the_wind_(english_version).pdf)

<https://flic.kr/s/aHskwnLDtK>

<http://www.latitudes-nord.fr/carnets-et-photos/snowkite-dans-le-skarvheimen-hardanger-norvege>

<https://flic.kr/s/aHskA5uUYn>

etc...

Main trips in snowkiting: a south to north crossing of Greenland in 2008 and the whole circumnavigation of Greenland icecap in 2014 (<http://www.latitudes-nord.fr/carnets-et-photos/wings-over-greenland-ii-the-icecap-circumnavigation-english-language>)

I'm a professional guide for 20 years and I'm specialized in boreal and arctic areas trips (International Polar Guide : <https://polarguides.org/guides/michael-charavin>)

- **What security equipment will the group bring in person and as a group if bad weather- related to avoid unnecessary search and rescue operations in the national park**

Group : satellite phone, pulks / food / stoves / expedition tents / sleeping bags and equipment in order to be self-sufficient for all the trip time, daily contact for weather forecast.

Personal : walkie-talkie (1 radio for each person), avalanche rescue equipment for each person (avalanche transceiver, probe, shovel), appropriate winter clothes.

Looking forward to your answer.

Best regards.

Michael

----- Forwarded message -----

De : Østereng, Geir <fmfigos@fylkesmannen.no>

Date: mer. 6 mars 2019 à 11:59

Subject: New corrected document - Ny rettet - Tillatelse til organisert kiting i deler av Varangerhalvøya Nasjonalpark i mars 2019 - Michael Charavini

To: Michael Charavin <michael.charavin@gmail.com>

Cc: Reinbeitedistrikt D6smuk <varjtd6@gmail.com>

Helo,

this is the correct document including the Decision based on your application.

– Permission to organized kiting in Varangerhalvøya Nasjonalpark i mars 2019 – Michael Charavini

Disregard the first document sendt.

Tillatelse til organisert kiting i deler av Varangerhalvøya Nasjonalpark i mars 2019 - Michael Charavini

Med vennlig hilsen

Geir Østereng

Nasjonalparkforvalter

Tlf. 78 95 03 89/ mobil 41470437

www.nasjonalparkstyre.no/Varangerhalvoya



Varangerhalvøya nasjonalpark

Varangerhalvøya nasjonalpark / Várnjárgga álbmotmeahcci
Syltefjorddalen naturreservat / Oarddu luondumeahcci
Persfjorden-Syltefjorden landskapsvernområde / Biezavuona-Oardduvuona suodjemeahcci
Ytre syltevik naturreservat
Sandfjordneset Naturreservat

--

MICHAEL CHARAVIN

International polar guide (IPGA)
Guide accompagnateur spécialiste des régions polaires
Moniteur snowkite / Snowkite instructor
Moniteur VTT / Mountain bike monitor

+33 (0)6 13 93 72 95 michael.charavin@gmail.com

<http://latitudes-nord.fr/>

<https://www.facebook.com/Latitudes.Nord>

LATITUDES **NORD**



Garanti sans virus. www.avast.com

From: Reinbeitedistrikt D6smuk[varjjatd6@gmail.com]

Sent: 25.01.2022 21:25:20

To: Østereng, Geir[fmfigos@statsforvalteren.no]

Subject: - Høring hos Rbd. 6 ang- søknad i NP - Application for a permit - Varanger snowkite crossing project (4 persons) - Varangerhalvøya Nasjonalparkstyre - Michael Charavin

I denne perioden, 9-12 april, er det godt mulig at flokken er på halvøya. Dette kan ikke vi svare på pr nå. Men om det blir slik at vi har flyttet eller delvis flyttet med flokken til halvøya så kan ikke vi ha kitere inne i flokken.

Leder

Asllat N Smuk

tir. 25. jan. 2022 kl. 13:56 skrev Østereng, Geir <fmfigos@statsforvalteren.no>:

Til Reinbeitedistrikt 6

Ved dette gis Reinbeitedistrikt 6 mulighet til å uttale seg til saken før saken behandles. (se epost under)

I 2019 gav nasjonalparkstyret søker tillatelse til å kite i perioden – 16-25 mars (vedlagt).

For 2022 er det søkt for 9 – 12 april langs tilsvarende rute (VAKE – ruta). 1 guide og 3 «klienter».

Søker har oppgitt han vil kontakte reinbeitedistrikt 6 og 7 før kitingen vil skje.

Vi ber om mulig om tilbakemelding innen to uker, og i løpet av 8 februar.

Med vennlig hilsen / Dearvuodaiguin/ Ystävällissii tervehissii

Geir Østereng

Nasjonalparkforvalter/ álbmotmeahccehálddašaddji/ Kansalistarhaan valvooja

Tlf. 78 95 03 89/ mobil 41470437

www.nasjonalparkstyre.no/Varangerhalvoya



**Varangerhalvøya
nasjonalpark**



**Várnjárgga
álbmotmeahcci**

- Varenkinniemen kansalistaras -

Syltefjorddalen naturreservat / Oarddu luondumeahcci

Persfjorden-Syltefjorden landskapsvernområde / Biezavuona-Oardduvuona suodjemeahcci

Ytre syltevik naturreservat

Sandfjordneset Naturreservat

Fra: Michael Charavin <michael.charavin@gmail.com>

Sendt: fredag 21. januar 2022 14:25

Til: Østereng, Geir <fmfigos@statsforvalteren.no>; Postmottak SFTF <sftfpost@statsforvalteren.no>; Reinbeitedistrikt D6smuk <varjjatd6@gmail.com>

Emne: Application for a permit - Varanger snowkite crossing project (4 persons) - Varangerhalvøya Nasjonalparkstyre - Michael Charavin

Dear Geir, or Sir or Madam

I would like to reapply for permission to enter Varanger National Park for a team of 4 snowkiters (3 clients + 1 guide) as I had already done in 2019 (for information, the 2019 permit is attached).

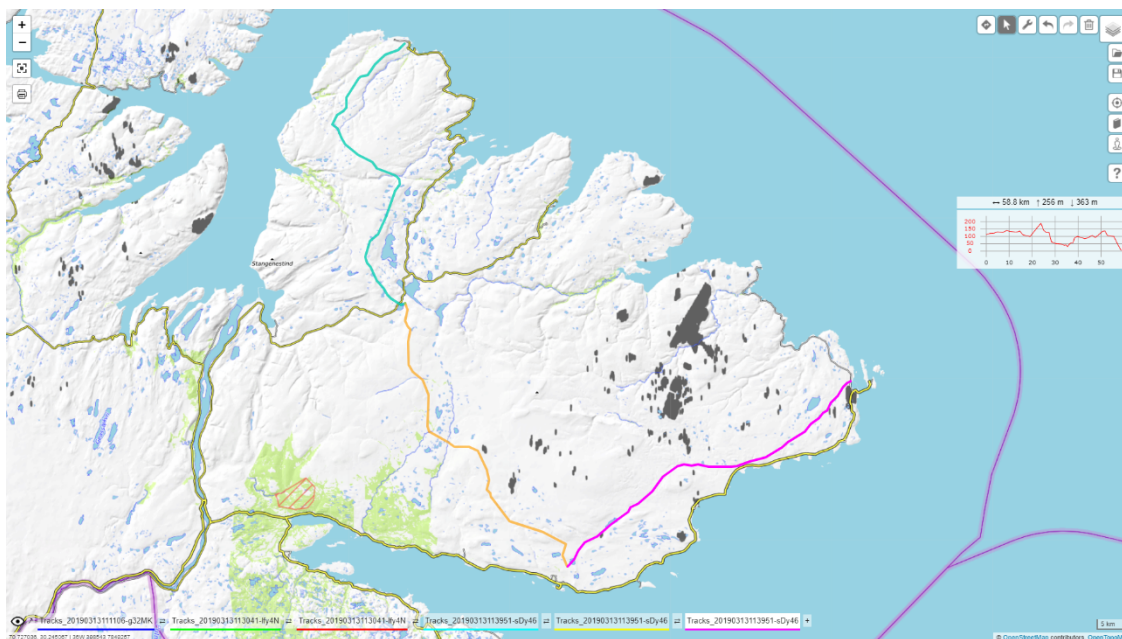
Here is my Application in order to obtain the necessary permit for this trip :

- Planned route in detail and planned dates :

The programme and route would be more or less the same as in 2019 (i.e. more or less the same as in the VAKE). We would cross from Berlevag to Vardo between the 7th and 12th of

April (which would mean that we would be on the edge of the national park from the 9th to the 12th).

GPX files of the planned route are attached.



- **How does the guide know the area from before, list of earlier trips in the actual parts of the national park related to experience with the area from earlier trips, weather and snow conditions to expect etc. :**

- 2019 March 16 to 21 : Berlevag - Vardo snowkite trip with 4 clients.
- March 2018, I have done an 8-day reconnaissance trip with 2 other people on Varanger Peninsula (we have kited on daily sessions of a few hours, mainly inside zones with car access, in Batsfjord, Kongsfjord, Unjarga Nesseby, Vadso, Skallelv and Komagvaer areas).

<http://www.latitudes-nord.fr/carnets-et-photos/snowkite-en-peninsule-du-varanger-extremite-nord-est-de-la-norvege>

About my overall experience, I have been skiing in Norway for 20 years (1800 km south to north cross-country skiing across Norway and Sweden in 2000). For 15 years, I have spent more than 1 month every year in Norway (mainly in the south of Norway) for snowkiting and ski crossings.

<http://www.latitudes-nord.fr/carnets-et-photos/nomads-of-the-wind>

[http://www.latitudes-nord.fr/ups/files/story/36/Nomads_of_the_wind_\(english_version\).pdf](http://www.latitudes-nord.fr/ups/files/story/36/Nomads_of_the_wind_(english_version).pdf)

<https://flic.kr/s/aHskwnLDtK>

<http://www.latitudes-nord.fr/carnets-et-photos/snowkite-dans-le-skarvheimen-hardanger-norvege>

<https://flic.kr/s/aHskA5uUYn>

etc...

Main trips in snowkiting: a south to north crossing of Greenland in 2008 and the whole circumnavigation of Greenland icecap in 2014 (<http://www.latitudes-nord.fr/carnets-et-photos/wings-over-greenland-ii-the-icecap-circumnavigation-english-language>)

I'm a professional guide for 20 years and I'm specialized in boreal and arctic areas trips (International Polar Guide : <https://polarguides.org/guides/michael-charavin>)

- What security equipment will the group bring in person and as a group if bad weather- related to avoid unnecessary search and rescue operations in the national park

Group : satellite phone, pulks / food / stoves / expedition tents / sleeping bags and equipment in order to be self-sufficient for all the trip time, daily contact for weather forecast.

Personal : walkie-talkie (1 radio for each person), avalanche rescue equipment for each person (avalanche transceiver, probe, shovel), appropriate winter clothes.

Looking forward to your answer.

Best regards.

Michael

----- Forwarded message -----

De : Østereng, Geir <fmfigos@fylkesmannen.no>

Date: mer. 6 mars 2019 à 11:59

Subject: New corrected document - Ny rettet - Tillatelse til organisert kiting i deler av Varangerhalvøya Nasjonalpark i mars 2019 - Michael Charavini

To: Michael Charavin <michael.charavin@gmail.com>

Cc: Reinbeitedistrikt D6smuk <varjjatd6@gmail.com>

Helo,

this is the correct document including the Decison based on your application.

– Permition to organized kiting in Varangerhalvøya Nasjonalpark i mars 2019 – Michael Charavini

Disregard the first document sendt.

Tillatelse til organisert kiting i deler av Varangerhalvøya Nasjonalpark i mars 2019 - Michael Charavini

Med vennlig hilsen

Geir Østereng

Nasjonalparkforvalter

Tlf. 78 95 03 89/ mobil 41470437

www.nasjonalparkstyre.no/Varangerhalvoya



**Varangerhalvøya
nasjonalpark**

Varangerhalvøya nasjonalpark / Várnjárgga álbmotmeahcci

Syltefjorddalen naturreservat / Oarddu luondumeahcci

Persfjorden-Syltefjorden landskapsvernområde / Biezavuona-Oardduvuona suodjemeahcci

Ytre syltevik naturreservat

Sandfjordneset Naturreservat

--

MICHAEL CHARAVIN

International polar guide (IPGA)

Guide accompagnateur spécialiste des régions polaires

Moniteur snowkite / Snowkite instructor

Moniteur VTT / Mountain bike monitor

+33 (0)6 13 93 72 95 michael.charavin@gmail.com

<http://latitudes-nord.fr/>

<https://www.facebook.com/Latitudes.Nord>

LATITUDES **NORD**





Garanti sans virus. www.avast.com

From: Michael Charavin[michael.charavin@gmail.com]

Sent: 21.01.2022 14:25:11

To: Østereng, Geir[fmfigos@statsforvalteren.no]; Postmottak

SFTF[sftfpost@statsforvalteren.no]; Reinbeitedistrikt D6smuk[varjjatd6@gmail.com]

Subject: Application for a permit - Varanger snowkite crossing project (4 persons) -
Varangerhalvøya Nasjonalparkstyre - Michael Charavin

Dear Geir, or Sir or Madam

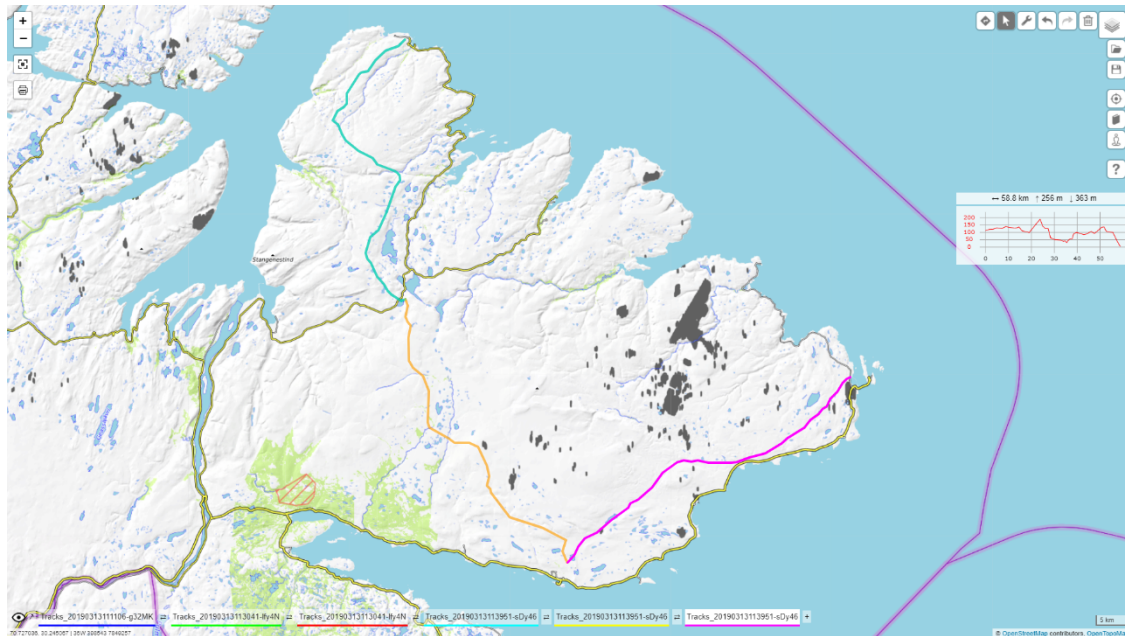
I would like to reapply for permission to enter Varanger National Park for a team of 4 snowkiters (3 clients + 1 guide) as I had already done in 2019 (for information, the 2019 permit is attached).

Here is my Application in order to obtain the necessary permit for this trip :

- **Planned route in detail and planned dates :**

The programme and route would be more or less the same as in 2019 (i.e. more or less the same as in the VAKE). We would cross from Berlevag to Vardo between the 7th and 12th of April (which would mean that we would be on the edge of the national park from the 9th to the 12th).

GPX files of the planned route are attached.



- **How does the guide know the area from before, list of earlier trips in the actual parts of the national park related to experience with the area from earlier trips, weather and snow conditions to expect etc. :**

- 2019 March 16 to 21 : Berlevag - Vardo snowkite trip with 4 clients.
- March 2018, I have done an 8-day reconnaissance trip with 2 other people on Varanger Peninsula (we have kited on daily sessions of a few hours, mainly inside zones with car

access, in Batsfjord, Kongsfjord, Unjarga Nesseby, Vadso, Skallelv and Komagvaer areas).

<http://www.latitudes-nord.fr/carnets-et-photos/snowkite-en-peninsule-du-varanger-extremite-nord-est-de-la-norvege>

About my overall experience, I have been skiing in Norway for 20 years (1800 km south to north cross-country skiing across Norway and Sweden in 2000). For 15 years, I have spent more than 1 month every year in Norway (mainly in the south of Norway) for snowkiting and ski crossings.

<http://www.latitudes-nord.fr/carnets-et-photos/nomads-of-the-wind>

[http://www.latitudes-nord.fr/ups/files/story/36/Nomads_of_the_wind_\(english_version\).pdf](http://www.latitudes-nord.fr/ups/files/story/36/Nomads_of_the_wind_(english_version).pdf)

<https://flic.kr/s/aHskwnLDtK>

<http://www.latitudes-nord.fr/carnets-et-photos/snowkite-dans-le-skarvheimen-hardanger-norvege>

<https://flic.kr/s/aHskA5uUYn>

etc...

Main trips in snowkiting: a south to north crossing of Greenland in 2008 and the whole circumnavigation of Greenland icecap in 2014 (<http://www.latitudes-nord.fr/carnets-et-photos/wings-over-greenland-ii-the-icecap-circumnavigation-english-language>)

I'm a professional guide for 20 years and I'm specialized in boreal and arctic areas trips (International Polar Guide : <https://polarguides.org/guides/michael-charavin>)

- **What security equipment will the group bring in person and as a group if bad weather- related to avoid unnecessary search and rescue operations in the national park**

Group : satellite phone, pulks / food / stoves / expedition tents / sleeping bags and equipment in order to be self-sufficient for all the trip time, daily contact for weather forecast.

Personal : walkie-talkie (1 radio for each person), avalanche rescue equipment for each person (avalanche transceiver, probe, shovel), appropriate winter clothes.

Looking forward to your answer.

Best regards.

Michael

----- Forwarded message -----

De : Østereng, Geir <fmfigos@fylkesmannen.no>

Date: mer. 6 mars 2019 à 11:59

Subject: New corrected document - Ny rettet - Tillatelse til organisert kiting i deler av Varangerhalvøya Nasjonalpark i mars 2019 - Michael Charavini

To: Michael Charavin <michael.charavin@gmail.com>

Cc: Reinbeitedistrikt D6smuk <varjjetd6@gmail.com>

Helo,

this is the correct document including the Decision based on your application.

– Permission to organized kiting in Varangerhalvøya Nasjonalpark i mars 2019 – Michael Charavini

Disregard the first document sendt.

Tillatelse til organisert kiting i deler av Varangerhalvøya Nasjonalpark i mars 2019 - Michael Charavini

Med vennlig hilsen

Geir Østereng

Nasjonalparkforvalter

Tlf. 78 95 03 89/ mobil 41470437

www.nasjonalparkstyre.no/Varangerhalvoya



**Varangerhalvøya
nasjonalpark**

Varangerhalvøya nasjonalpark / Várnjárgga álbmotmeahcci

Syltefjorddalen naturreservat / Oarddu luondumeahcci

Persfjorden-Syltefjorden landskapsvernområde / Biezavuona-Oardduvuona suodjemeahcci

Ytre syltevik naturreservat

Sandfjordneset Naturreservat

--

MICHAEL CHARAVIN

International polar guide (IPGA)

Guide accompagnateur spécialiste des régions polaires

Moniteur snowkite / Snowkite instructor

Moniteur VTT / Mountain bike monitor

+33 (0)6 13 93 72 95 michael.charavin@gmail.com

<http://latitudes-nord.fr/>

<https://www.facebook.com/Latitudes.Nord>

LATITUDES **NORD**



Garanti sans virus. www.avast.com



**Varangerhalvøya
nasjonalparkstyre**

Postadresse
Fylkesmannen i Troms og Finnmark
Statens Hus
9815 Vadsø

Besøksadresse
Damsveien 1
9800 Vadsø

Kontakt
Sentralbord: +47 78 95 03 00
Direkte: +47 78 95 03 59
fntfpost@fylkesmannen.no
www.nasjonalparkstyre.no/Varangerhalvøya

Michael Charavin
E-post

Saksbehandler Geir Østereng

Vår ref. 2019/1290-0 432.3

Deres ref.

Dato 06.03.2019

Tillatelse til organisert kiting i deler av Varangerhalvøya Nasjonalpark i mars 2019 - Michael Charavini –

Permission for an organized snowkite trip in Varangerhalvøya National Park Marsch 2019 – 5 persons.

Refer to your application 18.01.2019 to do a organized snowkite trip in parts of Varangerhalvøya National park in march for upto five persons including the guide Michael Charavini.

The political board for Varangerhalvøya National park considered the application in meeting 4 th. of march 2019. The decision is referred in english. The proposal is in Norwegian.

Decision

Refer to the legal basis in regulations for Varangerhalvøya national park § 3 punkt 5.2, and in regulations for Persfjorden – Syltefjorden landskape protection area § 3 punkt 4.2, the Varangerhalvøya nasjonalpark Board gives Michael Charavini permission to organize a trip for 5 persons. The route permitted is the same as the VAKE expedition route in 2018.

The route that were applied for will in some areas conflict with important vulnerable wildlife areas. The VAKE expedition route considers this, and is the best route. The permit applies for the period 16 – 25. mars 2019.

The premit is at terms referred below.

The route is carefully considered related to avoid unnecessary interruptions of vulnerable wildlife in a vulnerable time of year, inside the national park.

The red lines in the map refers to corridors/ borders the kitters have to stay within.

Nasjonalpark	Varangerhalvøya nasjonalpark / Várnjårgga álbmotmeahcci
Naturresevat	Syltefjorddalen naturresevat / Oarddu luondumeahcci, Ytre syltevik naturresevat, Sandfjordneset Naturresevat
Landskapsvernområde	Persfjorden-Syltefjorden landskapsvernområde / Biezavuona-Oardduvuona suodjemeahcci



- The green dots along the route at the map below are mandatory to pass to avoid the most vulnerable areas for wildlife. Dots have the following coordinates (in EU89-UTM zone 35):
- Between Bergebyvatn og Vadsø
 - Vann/myr 208 vest for Teodorvannet: 0584572 / 7799346
 - Urdfjellet 460 m.o.h. 590581 / 7798065
 - Reinelvfjellet 329 m.o.h. 590299 / 7792251
 - Gjelhaugane – Varjjoaivi 594182/ 7787472
 - 345 Cabin – Nissolahttenvarri m.o.h 597376/ 7787065
 - From 345 Nissolahttenvarri – to Vadsø or Vasavatn as applied outside the national park.



Map 1. Mandatory waypoints (blue points) between Bergebyvatn og to 345 – Nissolahttenvarri Cabin, to avoid vulnerable areas for wildlife inside the national park. Sail west of blue line.



Map 2. Route from 345 – Nissolahtenvarri via Dobbeltnasa, Viinikka – Steinfjellet, Falkfjellet Komagvær. Or from Vadsø outside the national park to Komagvær.

From Komagvær outside and along the eastern border of the national park to Oksevatn.

The decision declines to sail from Komagvær through the national park to Oksevatn, to avoid areas important and vulnerable for wildlife.

- Michael Charavini have to contact the local state inspector Arne-Petter Sarre (905 51 7433) before the trip when entering the National park at Bergebyvatn, and to check for special considerations that are necessary related to activity of polar fox or other vulnerable wildlife along the route.
- If observations of polar fox, give the State inspectors information about where.
- Wildlife should not be disturbed. If elks are observed in the willows along the route, the kites have to avoid disturbing them in their winter area, as it is in the most vulnerable time for them.
- The organized trip has to be done without leaving any garbage along the route, and garbage must be brought to civilization.
- Kiting close to reindeer packs must be avoided to avoid disturbance.



- The promoter Michael Charavin shall inform the participants about the rules of the national park beforehand the trip. Information given by the national park manager and State inspectors related to necessary precautionary actions to avoid disturbance of vulnerable wildlife must be informed.
- The promoter Michael Charavin shall inform participants about the information sheet M-394 «Arctic foxes must not be disturbed» to the participants before starting. The information brochure about the national park must be forwarded beforehand the trip.

The Norwegian administration law (forvaltningsloven) says that a decision can be appealed until three weeks after the decision was received. An eventually appeal must sent to Varangerhalvøya National political Board, but aimed at Miljødirektoratet.

Sincerely

Geir Østereng
National park manager

Etter våre rutiner er dette brevet godkjent og sendt uten underskrift

Copy:			
Reinbeitedistrikt 6	v/Asllat Niillas Smuk, Rasengveien 2	9840	VARANGERBOTN
Politiet i Finnmark			
Vardø kommune	Postboks 292	9951	VARDØ
Statens Naturoppsyn			
Vadsø kommune	Postboks 614	9811	VADSØ
Unjárgga gjelda / Nesseby kommune	Rådhus	9840	VARANGERBOTN
Båtsfjord kommune	Hildberggt. 18	9990	BÅTSFJORD
FINNMARKSEIENDOMMEN	Postboks 133	9811	VADSØ



Saksfremlegg/ Proposal with med Protokoll protocol

Arkivsaksnr: 2019/1290-0

Saksbehandler: Geir Østereng

Dato: 26.02.2019

Utvalg	Utvalgssak	Møtedato
Varangerhalvøya nasjonalparkstyre/Várnjårgga álbmotmeahccestivra	20/2019	04.03.2019

Behandling av søknad om organisert kiting i Varangerhalvøya Nasjonalpark 2019 – Michael Charavini

Vedlegg:

- Spørsmål om snøkiting gjennom nasjonalparken 18.1.2019
- Svar til spørsmål om snøkiting og krav til søknad 18.1.2019
- Søknad om organisert kiting i mars 2019 18.01.2019

Saksprotokoll i Varangerhalvøya nasjonalparkstyre/Várnjårgga álbmotmeahccestivra - 04.03.2019

Styresak 20/2019 Behandling av søknad om organisert kiting i Varangerhalvøya
Nasjonalpark 2019. Michael Charavini

Vedtak

Som innstilt. Enstemmig



Forvalters innstilling

Med hjemmel i verneforskriften for Varangerhalvøya nasjonalpark § 3 punkt 5.2, og i verneforskriften for Persfjorden – Syltefjorden landskapsvernområde § 3 punkt 4.2, gir Varangerhalvøya nasjonalparkstyre Michael Charavini tillatelse til å arrangere en organisert kitetur med inntil 5 personer. Traseen som er aktuell å innvilge er VAKE traseen 2018, og ikke fullstendig som omsøkt. Omsøkt trase kommer i konflikt med flere sårbare områder med sårbart dyreliv. VAKE traseen 2018 tar hensyn til dette og forvalter kommer til at det er den beste traseen. Tillatelsen gjelder i perioden 16 – 25. mars 2019.

Tillatelsen gis på vilkår som er listet opp under.

Ruten er nøye vurdert relatert til å unngå forstyrrelser på sårbart dyreliv i nasjonalparken.

De røde linjene på kartene angir korridorer/grenser som kiterne må holde seg innenfor.

- De grønne prikkene på kartene nedenfor er obligatoriske passeringpunkter som kiterne må passere for å unngå at de mest sårbare områdene det seiles igjennom. Punktene har følgende koordinater (oppgitt i EU89-UTM sone 35):
- Mellom Bergebyvatn og Vadsø
 - Vann/myr 208 vest for Teodorvannet: 0584572 / 7799346
 - Urdfjellet 460 m.o.h. 590581 / 7798065
 - Reinelvfjellet 329 m.o.h. 590299 / 7792251
 - Sail west of the blue line between Reinelvfjellet and Gjelhaugane
 - Gjelhaugane – Varjjoaivi 594182/ 7787472
 - Høyde 345 – Nissolahttenvarri m.o.h 597376/ 7787065
 - Fra 345 – videre til Vadsø via DobbeltNASA utenfor Nasjonalparken



Map 1. Obligatoriske blå punkt mellom Bergebyvatn og Vadsø, for å unngå sårbare områder for dyreliv i nasjonalparken.

- Mellom Vadsø og Komagvær
Via Falkfjellet som VAKE ruta



- Mellom Komagvær og Smelror – utenfor nasjonalparken
Høyde 131 – 632333/7797980 Videre utenfor Nasjonalparken til Kråketuva og Oksevatnet. Begge veier.





Trase mellom Komagvær og Smelror tur / retur - Øst for Nasjonalparkgrensa.

- Arrangør skal ta kontakt med Statens naturoppsyn lokalt ved Arne-Petter Sarre (905 51 743)) i forkant av turen for å meddele når man kommer inn i verneområdet ved Bergebyvatn, samt forhøre seg om eventuelle hensyn som må tas i forhold til fjellrev og annet dyreliv.
- Dersom noen av deltakerne skulle observere fjellrev underveis ber vi om at Statens naturoppsyn får tilbakemelding med kartangivelse på observasjonen(e).
- Dyrelivet skal ikke forstyrres unødig. Om elg observeres i vierkrattene skal disse unngås med god margin for å unngå forstyrrelse.
- Arrangementet skal gjennomføres slik at man ikke ser spor i verneområdet av arrangementet etter at det er avsluttet. Verneområdene skal ikke belastes ved forsøpling og all søppel skal tas med. Alt søppel tas med ut av verneområdene.
- Kiting i nærheten av reinflokker skal unngås. Arrangøren skal videreformidle informasjon fra nasjonalparkforvalter og / eller Statens naturoppsyn om nødvendige hensyn til ferdselen i nasjonalparken til deltakerne i forkant av arrangementet.
- Arrangøren skal formidle Faktaark M-394 «Fjellreven må ikke forstyrres» på engelsk til deltakerne før start. Også nasjonalparkbrosjyre skal formidles.

Saksopplysninger

Det vises til vedlagt søknad fra Michael Charavini.

Det søkes om organisert tur med guide og 4 personer omtrentlig langs VAKE ruta 2018.

Søker er villig til å tilpasse ruta for å unngå sårbart dyreliv.

I mars 2018 var søker sammen med to andre folk på rekognosering med utgangspunkt i bilveiene. Søker har deltatt på mange skiekspedisjoner i Norge, og har krysset Grønland etc. Søker er profesjonell guide med spesialitet innen boreale og arktiske turer.

Gruppen har satelittelefon, vhf-radio, personlig snøskredsutstyr og nødvendig vinterutstyr.

Søker har vært i kontakt med Øyvind Stangnes i VAKE i forkant.

Om det blir dårlig vær vil de vurdere å bruke to hytter som VAKE har benyttet i forbindelse med VAKE arrangementet.



Kart over omsøkt rute

Vurdering

Behandling av søknaden

Regelverket

Det vises til verneforskriften for Varangerhalvøya Nasjonalpark og Persfjorden – Syltefjorden landskapsvernområde.

Formålet med **Varangerhalvøya nasjonalpark** er å bevare et stort i det vesentlige urørt naturområde, tilnærmet fritt for tekniske inngrep, som sikrer biologisk mangfold med økosystemer, arter og bestander. I dette inngår blant annet å bevare den mest arktisk pregete del av fastlands-Norge med spesielle landformer og avsetninger etter istida, et plante- og dyreliv med østlige og arktiske innslag, et kjerneområde for fjellrev og unike samiske kulturminner.

I sone A er det avgrenset et særlig viktig myr- og våtmarksområde med stor vitenskapelig betydning som referanseområde og med egenart i form av mange småvann og myrdammer. Området gir leveområder for en rik og variert fauna av våtmarksfugl, også trua arter. Området er svært viktig for sædgås og dverggås.



Allmennheten skal gis anledning til naturopplevelse gjennom utøvelse av tradisjonelt og enkelt friluftsliv med liten grad av teknisk tilrettelegging. Ivaretagelse av naturgrunnlaget innenfor nasjonalparken er viktig for samisk kultur og næringsutnyttelse. Området skal kunne brukes til reindrift.

Saken er behandlet etter verneforskriftene for Varangerhalvøya nasjonalpark.

§ 3.vernebestemmelser

3. Dyrelivet

3.1 Vern av dyrelivet

Dyrelivet, også hi, reir, hekke-, yngle- og gyteplasser er fredet mot skade og unødvendig forstyrrelse.

Omsøkt trase går kun på grensen av Persfjorden – Syltefjorden landskapsvernområde.

Naturmangfoldloven § 7 sier at prinsippene i lovens §§ 8-12 skal legges til grunn som retningslinjer ved utøving av offentlig myndighet.

Verneforskriftenes § 3 punkt 5.1 / 4.1 sier at all ferdsel skal skje varsomt, slik at det ikke skjer skade på vegetasjon og kulturminner. Dyrelivet må ikke forstyrres.

Paragraf 3 punkt 5.2 / 4.2 sier at bestemmelsene i verneforskriften ikke er til hinder for organisert turvirksomhet til fots så lenge naturmiljøet ikke blir skadelidende. Videre står det i 5.2 / 4.2 at:

"Annen organisert ferdsel og ferdselsformer som kan skade naturmiljøet må ha særskilt tillatelse av forvaltningsmyndigheten (...)"

Arrangering av en organisert kitetur av dette omfang kommer inn under denne bestemmelsen som organisert ferdsel som potensielt kan være til skade for naturmiljøet. Grunnen til det er at kiting ikke kan karakteriseres som ferdsel til fots i vanlig betydning, siden det er kiten som sørger for framdriften. Gjentakende forstyrrelser av kitere som passerer i samme trase i områder med et sårbart naturmiljø kan være til skade og være en unødig forstyrrelse. Søker har oppgitt at søknaden gjelder for inntil 4 mann og guide.

Påvirkningen på naturmangfoldet

All form for ferdsel gjennom et område vil medføre en større eller mindre forstyrrelse av fugle- og dyrelivet. Snøkiting er en skånsom ferdselsform, og arrangementet foregår uten noen form for motorisert ferdsel i nasjonalparken, og uten støy.

Dyrelivet, inkludert rein og elg, er svært sårbare for forstyrrelser i den omsøkte perioden. Særlig gjelder dette fjellreven, som på denne tiden driver med pardannelse



og parring. Uheldige forstyrrelser på dette tidspunktet kan få følger for vårens yngling. Elg står i vierkratt øverst i dalene i nasjonalparken og er avhengig av å få stå i fred på vårvinteren.

Forstyrrelsen fra kitingen vil først og fremst være synet av kitene. Forskning har vist at rein blir mer skremt av kitere enn av skigåere, og det er grunn til å tro at det samme gjelder for fjellrev og annet vilt. Elg skremmes også lett. Man bør være føre var, da området er vernet for blant annet å ivareta en av de siste fjellrevbestandene vi har.

Den tidligere bestanden i området består nå kun av enkeltindivider, og i tillegg er det satt ut 52 fjellrevvalper de to siste årene, hvor det antas 30 - 50% frafall ved normal dødelighet og kjent utvandring av flere individer like etter utsetting.

Vinteren 2017 ble støtteforing av fjellrev igangsatt i områder med gjenlevende individer, og vinteren 2018 og 2019 ble valper satt ut i hiområdene, som har støtte ved foring i foringsautomater. I tillegg pågår stimuli for avskyting av rødrev ved ordinær jakt av vanlige jegere, samt felling av rødrev i regi av Statens Naturoppsyn i leveområdene, for å holde rødrevbestanden på et lavt nivå. Gitt verneformål med Nasjonalparken og innsatsen og ressursene som gjøres for å berge en kritisk truet art vil man unngå unødige forstyrrelser som kan ha en negativ påvirkning. Organiserte turer kan skape unødige forstyrrelser ved at det kommer i tillegg til andre forstyrrelser som har uønskede effekter, og bør rutes utenom kjerneområder eller områder det er fare for at man kommer i konflikt med fjellrev. Saken har presedens da man forventer flere søknader av denne typen som følge av VAKE arrangementet ved at folk får øynene opp for området i forbindelse med kiting. Styring av aktiviteten utenom de mest sårbare områdene er da viktig.

I 2015 fikk Fjellreven status som en prioritert art og en ny forskrift trådte i kraft. Handlinger som kan påvirke eller forstyrre fjellreven er forbudt. Fjellreven er et av Norges mest truede pattedyr og er direkte utrydningstruet. En rekke forvaltningstiltak gjennomføres i områdene med restbestander for at arten skal overleve, og omfattende ressurser brukes og dette gjelder spesielt i Varangerhalvøya Nasjonalpark.

I Varangerhalvøya Nasjonalpark vurderes tilstanden for bestanden som Kritisk. På grunnlag av søk i databasene "Naturbase" og "Artskart" og opplysninger fra Statens naturoppsyn vet man at de delene av nasjonalparken som man ønsker å seile igjennom gjennom er levested for flere truede arter, inkludert fjellrev. Vi vet dessuten at krattene langs myrer og vassdrag er viktige beite- og skjulområder for viltet på denne tiden av året. Ettvinteren er en periode hvor viltet ikke har mye opplagsnæring igjen å tære på, og alle typer forstyrrelser bør derfor unngås. I og med at arrangementet foregår på snødekt mark, vil det ikke ha noen påvirkning på kulturminner i området. Da kitingen gjøres i mars vil det neppe påvirke reindriften.

Ut i fra det som er nevnt over, mener forvalter at det foreligger tilstrekkelig kunnskap om mulige virkninger på naturmiljøet, og dermed kommer ikke naturmangfoldlovens § 9 til anvendelse.



Vurdering av om arrangementet skal tillates

Inntil 5 personer er et relativt få personer, men vurderes som så mange at det kommer under begrepet organisert virksomhet. Gruppen har en formell guide og arrangeres og organiseres av en person.

Av tilsvarende organiserte turer ble VAKE expedition gjennomført i 2018 med gitt tillatelse til 40 personer – 20 tomannslag. Dette året ble ikke det ordinære VAKE arrangementet gjennomført, og ses i lys av det.

Av tilsvarende virksomhet i 2019 er VAKE 2019 omsøkt for omtrentlig samme rute som i 2017/2018 med noen endringer. En annen aktør har varslet at han vil søke om organiserte turer. Forvalter vurderer saken for å ha presedens da man forventer mer omfang av søknader om organiserte kite turer.

I vurderingen av søknaden veier hensynet til fjellreven og annet dyreliv som er sårbart for forstyrrelser tungt. De omsøkte traséene er diskutert med Statens naturoppsyn (SNO) i Vadsø, og vurdert opp mot det eksisterende kunnskapsgrunnlaget. Det bemerkes at man per tidspunkt ikke har eksakt kunnskap om områdebruken hos fjellrevene men mange hi er nå tatt i bruk. Førre – var hensyn ved valg av trase er viktig og tatt hensyn til ved tillatt trase.

Vi viser til at det er erfaring fra ruta i VAKE 2018, og den er nøye valgt slik at det tas hensyn slik at man ikke kommer i konflikt med vernebestemmelser eller hensyn som kreves til sårbart dyreliv, eller tiltakene som er igangsatt for å berge fjellrevbestanden. Søkers rute avviker noe fra VAKE ruta, men forvalter legger til grunn at VAKE ruta er den best tilpassede.

Nasjonalparkforvalter legger til grunn at man av føre-var hensyn bør unngå denne typen arrangement i området mellom Komagvær og Vardø innenfor Nasjonalparken, samt fra Urdfjellet til Høyde 345. m.o.h. i Vadsø bør man benytte ruta for VAKE 2018. Dette da arrangementet vil kunne påvirke sårbare arter i de konkrete områdene. Det er opp til søker om man vil bruke rute fra 345 via Vadsø og Falkfjellet jfr. VAKE 2018 , eller rute via 345 og videre som omsøkt vest for Falkefjellet.

Nasjonalparkstyret kan endre vedtaket senere om ny kunnskap skulle tilsi at trase bør endres ytterligere. Naturregistreringene pågår på dager med godt lys og lite vind slik at vi vil ha et enda bedre bilde av aktivitet av sårbare arter som bør tas hensyn til ved valg av trase før løpet.

Når den samlede belastningen skal vurderes etter naturmangfoldloven § 10, mener nasjonalparkforvalter at arrangementet med de begrensninger og vilkår som blir satt ikke vil belaste naturmangfoldet i vesentlig grad med dagens kunnskap. Dette gitt at trasè som er angitt følges. Det er ikke omsøkt tilsvarende organiserte turer i samme tidsrom og VAKE 2019 er noen uker senere.



Arrangementet utgjør en begrenset og forbigående forstyrrelse av naturmiljøet, og gitt at ruta følges kommer ikke aktiviteten i strid med verneformålet. Guide virker å være erfaren og har lokalkunnskap og utstyr til å kunne gjennomføre turen.

Valg av rute og tillatt trase

Ruta som er best er vurdert til å være VAKE 2018 traseen, pga. hensyn til viltet.

Det gjøres oppmerksom på at passeringspunkt ved vann/myr 208 (koordinat 0584572 / 7799346 i EU89-UTM sone 35) rett vest for Teodorvannet er angitt for å unngå forstyrrelse av elg. Begrunnelsen er at elg og annet vilt som oppholder seg i Nerslåtta-området (ca. 2 km nord for Teodorvannet) ikke skal bli forstyrret. Under VAKE konkurransen i 2014 ble det observert elg som ble skremt ut av krattene ved Nerslåtta da hovedfeltet av kitere passerte krattet.

Trase fra Urdfjellet til Høyde 345. moh. gjøres mht. vilthensyn for å unngå forstyrrelser på sårbare arter. Det samme gjelder trase fra Komagvær til Oksevatn, her er trase rutet utenfor Nasjonalparken for å unngå unødige forstyrrelser.

Nasjonalparkforvalter/ styret kan om nødvendig endre passeringspunkter, korridorer og grenser, eller trekke tillatelsen tilbake for hele eller deler av turen hvis uforutsette hensyn til reindrift, vilt eller andre verneverdier må tas. Dette kan bli nødvendig om vi får ny kunnskap.

Kontakt med reindriften som stilt vilkår i tillatelsen vil medføre at man ikke kommer i konflikt med reinflytting eller reinbeite.

Nasjonalparkforvalter og naturoppsynet fører vanligvis tilsyn med arrangementet for å øke kunnskapen om hva det innebærer av aktivitet og for å se til at vilkår for arrangementet.

Naturmangfoldloven §§ 11 og 12 Når det gjelder naturmangfoldloven § 12 (miljøforsvarlige teknikker og driftsmetoder), mener nasjonalparkforvalter at denne er tatt hensyn til. Det er tatt særlige forholdsregler til fjellreven og vinterbeiteområder for elg og annet vilt når passeringspunkter og korridorer for arrangementet er fastsatt, og ved å begrense antall lag som kan seile gjennom nasjonalparken. Det er ikke større reinflokker i området i mars. Arrangementet medfører ikke økt motorisert ferdsel i Nasjonalparken. Søkere har satelittelefon som tilsier at man kan ha kontakt med omverden om nødvendig, også utenfor mobildekning. Dette kan forhindre unødige redningsaksjoner etc.

Nasjonalparkforvalter vurderer at det ikke er aktuelt å pålegge søker utgifter for tiltak som forhindrer eller begrenser skader på naturmiljøet (naturmangfoldloven § 11).

Basert på dette kommer forvalter til at det kan gis tillatelse.