

NP-Varang

Trondheim, 11.03.2022

Deres ref.:

Vår ref. (bes oppgitt ved svar):
2022/27Saksbehandler:
Marit Doseth

Forskrift om endring av navn på Varangerhalvøya nasjonalpark/Várnjárgga álbmotmeahcci

Det vises til brev fra Varangerhalvøya nasjonalparkstyre av 19.02.2021 hvor det anmodes om at Varangerhalvøya nasjonalpark/Várnjárgga álbmotmeahcci også får et offisielt kvensk navn og at det kvenske navnet tilføyes i verneforskriften.

Bakgrunn for saken

Varangerhalvøya nasjonalpark/Várnjárgga álbmotmeahcci ble vernet ved kgl.res. den 8. desember 2006. Nasjonalparken dekker ca. 1804 km² i kommunene Båtsfjord, Unjárga/Nesseby, Vadsø og Vardø i Troms og Finnmark.

For nasjonalparken gjelder "Forskrift om verneplan for Varangerhalvøya. Vedlegg 1. Vern av Varangerhalvøya nasjonalpark/Várnjárgga álbmotmeahcci, Båtsfjord, Unjárga/Nesseby, Vadsø og Vardø kommuner, Finnmark". Nasjonalparken forvaltes av Varangerhalvøya nasjonalparkstyre/Várnjárgga álbmotmeahccestivra.

Varangerhalvøya nasjonalparkstyre/Várnjárgga álbmotmeahccestivra vedtok høsten 2018 at de ville søke Miljødirektoratet om å tilføye kvensk navn på nasjonalparken. Som bakgrunn for saken viste styret til at Varangerhalvøyas befolkning består av folk med norsk, kvensk og nordsamisk kultur.

Styret viste til at fornorskningstiltakene gjorde at mange familier mistet kvensk eller nordsamisk som muntlig og skriftlig språk.

Styret har avventet å søke om navneendring på nasjonalparken til området fikk fastslått et offisielt kvensk navn.

Varangerhalvøya nasjonalparkstyre/ Várnjárgga álbmotmeahccestivra vedtok i styremøte i sak 9/2021 en strategi for synliggjøring av kvensk kultur i arbeidet med verneområdene og for implementering av kvensk i informasjonsmateriellet.

Miljødirektoratet mottok 19.02.2021 en anmodning fra Varangerhalvøya nasjonalparkstyre om navneendring på nasjonalparken.

Statens Kartverk

Kartverket vedtok 25.01.2021 Varenkinniemi som kvensk skrivemåte på stedsnavnet Varangerhalvøya (navnesak 2021/28) etter at Språkrådet hadde tatt opp navnesaken 03.05.2019 og gitt tilråding 28.02.2020.

Nord-Varanger kvenforening og Kvensk Institutt

Nasjonalparkstyret har også hatt korrespondanse med Nord-Varanger kvenforening og Kvensk institutt om kvensk navn på nasjonalparken. Kvensk språking har gitt tilråding om at "kansalistaras" benyttes for "nasjonalpark". Nasjonalparkstyret har på bakgrunn av dette foreslått Varenkinniemen kansalistaras som kvensk navn på Varangerhalvøya nasjonalpark. Varenkinniemen er genitivform av Varenkinniemi.

Høring

Forslaget om navneendring på Varangerhalvøya nasjonalpark/Várnjårgga álbmotmeahcci ble sendt på høring av oss 27.10.2021. Høringsfristen ble satt til den 26.11.2021.

Miljødirektoratet hadde fått en høringsuttalelse ved høringsfristens utløp. Språkrådet sier i sin uttalelse at de er glade for at Miljødirektoratet vil vedta et offisielt kvensk navn på nasjonalparken og at de ikke har noen innsigelser på det foreslåtte navnet *Varenkinniemen kansalistaras*.

Miljødirektoratets vurdering

Miljødirektoratet har i brev av 12.01.2021 fra Klima- og miljødepartementet blitt delegert myndighet til å endre verneområders navn, jfr. naturmangfoldloven § 34.

Forslaget om navneendring på nasjonalparken har vært sendt på høring i samsvar med forvaltningslovens regler. Det har ikke kommet inn noen negative uttalelser til forslaget om navneendring.

I 2005 fikk kvensk språk status som minoritetsspråk i Norge og i 2011 ble begrepet norskfinn likestilt begrep med kvener. Minoritetsspråkene er vernet gjennom Europarådets pakt om regions- eller minoritetsspråk, og det er et mål i norsk språkpolitikk å ta vare på nasjonale minoritetsspråk. En tilføyelse av kvensk navn på nasjonalparken vil understreke at kvensk språk er viktig i dette området.

Vi vedtar derfor en navneendring på nasjonalparken ved å tilføye det kvenske navnet slik at navnet på nasjonalparken blir Varangerhalvøya nasjonalpark/Várnjårgga álbmotmeahcci/Varenkinniemen kansalistaras.

Forskrift om endring av forskrift om Varangerhalvøya nasjonalpark/Várnjårgga álbmotmeahcci

Med hjemmel i naturmangfoldloven § 34 sjette ledd og § 77, jfr. delegeringsvedtak 8. januar 2021 nr. 65 og delegeringsvedtak 12. januar 2021 nr. 82, fastsetter Miljødirektoratet følgende forskrift:

I

I forskrift 8. desember 2006 nr. 1384 om verneplan for Varangerhalvøya. Vedlegg 1. Vern av Varangerhalvøya nasjonalpark/Várnjárgga álbmotmeahcci, Båtsfjord, Unjárga/Nesseby, Vadsø og Vardø kommuner, fastsettes følgende endringer:

1. Navnet på nasjonalparken skal endres til: Varangerhalvøya nasjonalpark/Várnjárgga álbmotmeahcci/ *Varenkinniemen kansalistaras*. Tittel på forskriften skal etter dette lyde: Forskrift om verneplan for Varangerhalvøya. Vedlegg 1. Vern av Varangerhalvøya nasjonalpark/Várnjárgga álbmotmeahcci/ *Varenkinniemen kansalistaras*, Båtsfjord, Unjárga/Nesseby, Vadsø og Vardø kommuner, Finnmark.
2. Første ledd i verneforskriften § 2 "Formål" skal lyde: Formålet med Varangerhalvøya nasjonalpark/Várnjárgga álbmotmeahcci/ *Varenkinniemen kansalistaras* er å bevare et stort i det vesentlige urørt naturområde, tilnærmet fritt for tekniske inngrep, som sikrer biologisk mangfold med økosystemer, arter og bestander. I dette inngår blant annet å bevare den mest arktisk pregete del av fastlands-Norge med spesielle landformer og avsetninger etter istida, et plante- og dyreliv med østlige og arktiske innslag, et kjerneområde for fjellrev og unike samiske kulturminner.

II

Denne forskriften trer i kraft straks.

Videre saksgang

Miljødirektoratet vil kunngjøre endringsforskriften i Norsk Lovtidend.

Hilsen
Miljødirektoratet

Denne dokumentet er elektronisk godkjent

Knut Fossum
seksjonsleder

Marit Doseth
seniorrådgiver

Kopi til:

Statsforvalteren i Troms og Finnmark

Statens hus

9815

Vadsø

From: Bjorn Age Jenssen[baaj@npkl.no]

Sent: 18.02.2022 13:50:47

To: Strand, Sigbjørn[stsig@statsforvalteren.no]; Grevrusten, Stein Magne[fmopsmg@statsforvalteren.no]; Snøtun, Trygve[trsno@statsforvalteren.no]; Tødås, Tore[fmtlto@statsforvalteren.no]; Berge, Eirin[fmopebe@statsforvalteren.no]; Stensby, Trond[trste@statsforvalteren.no]; Bjurstedt, Carl S.[fmopcsb@statsforvalteren.no]; Svendsgard, Bernhard[besve@statsforvalteren.no]; Thyrum, Kirsten[fmtlkth@statsforvalteren.no]; Haavik, Astrid Bakke[fmhoabh@statsforvalteren.no]; Bull, Hans[buhan@statsforvalteren.no]; Nisja, Eli Grete[fmtlegn@statsforvalteren.no]; henriette.kildahl@gmail.com[henriette.kildahl@gmail.com]; Sjømæling, Anne[ansjo@statsforvalteren.no]; Valan, Sindre Kolstad[sikva@statsforvalteren.no]; Buttingsrud, Trond Erik[fmbuteb@statsforvalteren.no]; Johannessen, Morten[fmtemjo@statsforvalteren.no]; Hauge, Tor Arne[toaha@statsforvalteren.no]; Sveen, Kari[fmopksv@statsforvalteren.no]; Ingvaldsen, Inge Sollund[fmnoiin@statsforvalteren.no]; Ingvaldsen, Inge Sollund[fmnoiin@statsforvalteren.no]; Ullring, Ulf[fmopuul@statsforvalteren.no]; Liebe, Morten[fmopmli@statsforvalteren.no]; Strand, Sigbjørn[stsig@statsforvalteren.no]; Kvalshaug, Ole-Jakob[oljkv@statsforvalteren.no]; Aarstrand, Bjørnar[bjaar@statsforvalteren.no]; Halvorsen, Morten[mohal@statsforvalteren.no]; Gulbrandsen, Jenny Marie[fmavjmg@statsforvalteren.no]; Johannessen, Morten[fmtemjo@statsforvalteren.no]; Sørlie, Kristine[fmopkso@statsforvalteren.no]; Rødstøl, Mari Melbø[mamro@statsforvalteren.no]; Benonisen, Rune[fmtrrub@statsforvalteren.no]; thsor@statsforvalteren.no[thsor@statsforvalteren.no]; Berge, Eirin[fmopebe@statsforvalteren.no]; Stensby, Trond[trste@statsforvalteren.no]; Ingvaldsen, Inge Sollund[fmnoiin@statsforvalteren.no]; Vistnes, Ingunn Ims[fmfiiiivi@statsforvalteren.no]; Johannessen, Morten[fmtemjo@statsforvalteren.no]; Berger, Marit Sophie[fmtilmsb@statsforvalteren.no]; Salmila, Karoline[fmfikasa@statsforvalteren.no]; Østereng, Geir[fmfigos@statsforvalteren.no]; Olsen, Monika[fmosmoo@statsforvalteren.no]; Solbakke, Jørgen Eira[fmfijeso@statsforvalteren.no]; Baardvik, Bjørn Morten[fmtrbmb@statsforvalteren.no]; Kollstrøm, Rolf[fmfiresk@statsforvalteren.no]; Birkeland, Ingve[fmtribi@statsforvalteren.no]

Subject: Informasjon fra Norges nasjonalparkkommuner (NPKL)

Til

Nasjonalparkforvalterne

Finn vedlagt:

- 2022.01.12 Kommuner med nasjonalparkareal og hvilke som har status som nasjonalparkkommune eller ei (Her ser dere de 45 kommunene som har status som nasjonalparkkommune og hvilke nasjonalparker de har areal i)
- NPKL-Adresseliste medlemmer pr. 1. januar 2022 (41 av de 98 kommunene med areal i en eller flere nasjonalparker på fastlandet er medlemmer)
- 20220202 #minnasjonalparkopplevelse status pr. 04.02.2022
- Minnasjonalparkopplevelse-vinter-collage

Siden i sommer har vi gjennomført aktiviteten #minnasjonalparkopplevelse i sosiale medier for å synliggjøre nasjonalparkene, spre kunnskap og bidra til bred og langsiktig verdiskaping i og rundt parkene sosialt, kulturelt, økonomisk og miljømessig. Nedenfor følger er en kort status for aktiviteten så langt, informasjon om hva vi gjør fremover, en oppfordring til alle nasjonalparkkommunene om å delta, og å

engasjere innbyggerne til å dele sine opplevelser fra nasjonalparkene og området rundt i vinterferietiden.

Kort status for #minnasjonalparkopplevelse

Etter oppstarten sist sommer har aktiviteten #minnasjonalparkopplevelse fortsatt i høst i en nedskalert form. Se vedlagte statusrapport.

Erfaringene så langt er gode, noe som ble bekreftet av spørreundersøkelsen vi gjennomførte med nasjonalparkkommunene i fjor høst. På bakgrunn av tilbakemeldingene vi fikk har vi også involvert nasjonalparkstyrene i budskapene vi har laget. Det har bidratt til at opplevelsene er kvalitetssikret og i tråd med besøksstrategier og andre hensyn, og at dialogen mellom partene er konstruktiv og god.

Vi planlegger å fortsette #minnasjonalparkopplevelse i 2022-2024 og har søkt Miljødirektoratet om prosjektmidler til dette. Vi forventer å få svar på søknaden i løpet av mars.

Uavhengig av om vi får støtte eller ikke fra Miljødirektoratet, ønsker vi å videreføre #minnasjonalparkopplevelse, men da i en nedskalert versjon.

Vinter- og sommeropplevelser for 2022

Vi har oppfordret alle nasjonalparkkommunene til å melde inn opplevelser for både vinter- og sommerhalvåret som bidrar til verdiskaping i vid forstand. Vi gjør da klar budskap for hele 2022. Nasjonalparkkommunene sender noen stikkord om opplevelsene sammen med foto/video til vår samarbeidspartner, kommunikasjons- og markedsbyrået fortellfortell v/ Per-Magne Nygaard, permagne@fortellfortell.no, tlf. 915 93 820. For å se eksempler på innlegg vi har postet, ta en titt på [@nasjonalparkkommuner](#) på Instagram og [Norges nasjonalparkkommuner](#) på facebook.

Engasjér innbyggerne i vinterferien!

Vi nærmer oss tiden for skolenes vinterferie, en god anledning til å oppfordre alle til å dele sin nasjonalparkopplevelse.

Vi oppfordrer alle til å like, følge og dele samt informere om #minnasjonalparkopplevelse til innbyggere og gjester på Facebook og Instagram!

Med vennlig hilsen
Bjørn Åge Jenssen
daglig leder



Norges nasjonalparkkommuner

Adresse: Brubakken 2, 2686 LOM

Postadresse: Postboks 5, 2688 LOM

Telefon: 61 21 12 00

Mobil: 974 22 461

E-post: post@npkl.no

www.nasjonalparkkommuner.no

VARDØ KOMMUNE
Kirkegata 4
9950 VARDØ

Trondheim, 05.01.2022

Deres ref.:
21/00470-5

Vår ref. (bes oppgitt ved svar):
2018/5611

Saksbehandler:
Ingrid Moe Dahl

Innvilgelse av søknad fra Vardø kommune om status som nasjonalparkkommune

Vi viser til søknad fra Vardø kommune mottatt 21.12.2021 om status som nasjonalparkkommune og om å bli aktør under merkevaren «Norges nasjonalparker». Søknaden innvilges.

Vardø kommune har et nasjonalparkareal på land større enn 1 km² og er med det kvalifisert for å søke om status som nasjonalparkkommune etter nye vilkår.

Vedlagt søknaden er følgende vedtak i kommunestyret 17.06.2021:
"Vardø kommune viderefører status som nasjonalparkkommune fra 2022.

Dette innebærer ytterligere tilrettelegging for anvendelse av nasjonalparken inn i planarbeid og næringslivsatsning. I tillegg til tidligere turistinformasjonsarbeid og tilrettelegging for informasjonsformidling, skal nasjonalparken i ytterligere grad være en del av Vardø kommunes markedsferingsstrategi.

For å overholde kriterier for videre status som nasjonalparkkommune, går Vardø kommune inn for å inkludere arbeid med nasjonalparkformidling i sitt politiske og forvaltningsmessige arbeid i årene framover."

Når kommunestyret har vedtatt at kommunen skal oppfylle kriteriene for nasjonalparkkommuner, kan kommunen tildeles status som nasjonalparkkommune, gitt at øvrige kriterier er oppfylt. Kommunen er da også en aktør under merkevaren «Norges nasjonalparker». Målet for merkevaren "Norges nasjonalparker" er flere besøkende, bedre vern og større verdiskaping.

Med søknaden følger vedtatt kriteriesett med handlingsplan for å være aktør under merkevaren "Norges nasjonalparker". Handlingsplanen viser tiltak kommunen vil gjøre for å innarbeide kriteriene i kommunens planverk og øvrige virksomhet. Søknaden gir de nødvendige opplysninger for at Miljødirektoratet kan behandle søknaden.

Søknaden fra Vardø kommune om å bli en aktør under merkevaren «Norges nasjonalparker» og få status som nasjonalparkkommune etter nye vilkår er innvilget.

Som godkjent nasjonalparkkommune, skal Vardø kommune ta i bruk merkevaren med tilhørende designmanual og retningslinjer. Designmanualen ligger på følgende adresse og oppdateres kontinuerlig: <https://designmanual.norgesnasjonalparker.no/>. Nytt materiell skal i en startfase godkjennes av Miljødirektoratet, og skal sendes til merkevare@miljodir.no for godkjenning.

Aktørene under merkevaren vises frem på den felles nettportalen <https://www.norgesnasjonalparker.no/>. Før Vardø kommune får plass her, må kommunen opprette en underside på kommunens nettsider med informasjon til besøkende i kommunen om hva de kan oppleve i nasjonalparkkommunen, slik at vi kan linke videre til denne undersiden. Se vedlagt e-post om temaet, sendt ut til alle nasjonalparkkommuner 28.4.2020. Linken kan sendes til web.np@miljodir.no.

Nasjonalparkkommunen Vardø har ansvar for å legge til rette for lokal verdiskaping og kommunen skal bidra til Varangerhalvøya nasjonalpark/Várnjárgga álbmotmeahcci blir mer synlig og tilgjengelig og at verneverdiene og kvalitetene i nasjonalparken blir tatt vare på. Når nasjonalparkkommunen gjør tiltak for å følge opp kriteriene, vil det legges til rette for et godt samarbeid mellom kommunen, forvaltningsstyret og andre kommersielle og ikke-kommersielle aktører.

Nasjonalparkkommunene skal en gang i løpet av hver valgperiode sette opp status for hvordan kommunen oppfyller kriteriene. Det vil synliggjøre hvordan kommunen arbeider for å nå målsettingene for merkevaren. Miljødirektoratet vil komme tilbake til hvordan rapporteringen skal foregå.

Miljødirektoratet har store forventninger til det videre samarbeidet med nasjonalparkkommunene, og ser fram til et godt samarbeid med Vardø kommune.

Hilsen
Miljødirektoratet

Dette dokumentet er elektronisk godkjent

Knut Fossum
seksjonsleder

Ingrid Moe Dahl
seniorrådgiver

Kopi til:

NORGES NASJONALPARKKOMMUNER

Postboks 5

2688

LOM

Vedlegg

1 Nasjonalparkkommuner på nett

From: Egil Liberg[egl@fefo.no]

Sent: 02.03.2022 10:38:40

To: Østereng, Geir[fmfigos@statsforvalteren.no]; Frøiland, Eirik[fmfieifr@statsforvalteren.no]; Steinar Normann Christensen[sch@fefo.no]

Cc: Kjell Odin Larsen[kjellars@yahoo.no]

Subject: Presentasjon pukcellaksprosjekt
Heisann!

Jeg har vært i kontakt med Komagvær JFF som ønsker å presentere prosjektet som beskrives i den vedlagte powerpointen til oss. De ber om et møte i Vadsø i uke 13. Tirsdag passer ikke for Komagvær JFF og torsdag passer ikke for meg.

Jeg deltar fysisk, hvis mulig, og Steinar deltar også fysisk.

Eirik og Geir: De ønsker også at dere deltar. Hva passer best av mandag og onsdag? Fredag er en nødløsning, inntil videre.

Vennlig hilsen / Dearvvuođaiguin

Egil Liberg

utmærksforvalter / meahcchálddašeaddji

Finnmarkseiendommen - Finnmarkkuopmodat (FeFo)

Mobiltelefon / Mátketelefovdna +47 990 14 686

Sentralbord / Telefonguoovddáš +47 789 55 000

www.fefo.no



[Facebook](#) [Instagram](#) [Twitter](#)



Geir Østereng

Melding om vedtak - Godkjenning av ny plassering av gapahuk ved Storelva

PMK-utvalg for plan, miljø og kommunaltekniske saker- 22/22, har i møte 16.03.2022 fattet følgende vedtak:

I medhold av pbl § 19-2 gis det dispensasjon til etablering av gapahuk på ny lokalitet som omsøkt med vilkår.

Vilkår:

Ved gapahuken/bålplassen skiltes det med «vis hensyn til rein, flora og fauna» Bålplassen tilrettelegges på en måte som gjør at brannfaren minimeres.

Begrunnelse:

Etableringen av gapahuk samt bålplass kan ses på som å ha et friluftsmål, og vil således være innenfor formålet med området, men utenfor hensynet bak bestemmelsen. Hensynet bak bestemmelsen er tilsidesatt, men ikke vesentlig. Etableringen vil havne i berøring med flyttveier for rein om våren, men bruken av lokaliteten vil være avgrenset i tid. Etableringen kan nyttiggjøres av store brukergrupper p.g.a. av sin avstand fra parkeringsplass og kan ses på som å ha et friluftsmål. Etableringen kan også ha en folkehelse gevinst ved å stimulere til at flere legger turer utendørs i Vadsøområdet. Lokaliteten befinner seg i nærområdet til naturkvaliteter som lett kan formidles til besøkende. Det er allerede etablert en del hytter i området. Fordelene er vesentlig større enn ulempene etter en samlet vurdering.»

Klageadgang

Vedtaket kan påklages i henhold til forvaltningslovens § 28. Klagefristen er 3 uker fra mottakelsen av vedtaket. En eventuell klage skal fremsettes skriftlig, begrunnes og sendes Vadsø kommune v/ PMK Postboks 614, 9811 Vadsø. Klage kan også sendes til postmottak@vadsø.kommune.no

Postadresse

Vadsø kommune
Postboks 614
9811 Vadsø

Besøksadresse

Service- og informasjon
Rådhusgaten 5
9800 Vadsø

Telefon

78 94 23 00
Telefaks
78 94 23 09

Organisasjonsnr.

964993602

Bankkontonr.


6476 05 12026

Hjemmeside

www.vadsø.kommune.no

E-post

postmottak@vadsø.kommune.no



Med hilsen

Yngvar Mækelæ
Seksjonssjef

Jan Roger Johnsen
saksbehandler

Dette dokumentet er godkjent elektronisk og derfor uten underskrift

Mottakere

Varangerhalvøya
Nasjonalparkstyre

c/oFylkesmannen 9815
i Troms og
Finnmark
Postboks 700

VADSØ

Kopi til

Finnmarkseiendommen
Norges Vassdrags- og
Energidirektorat
(nve)
Reinbeitedistrikt 6
Samediggi/Sametinget
Statsforvalteren i
Troms og
Finnmark
Troms og
Finnmark
fylkeskommune

Postboks 133 9811

VADSØ

Postboks 5091 0301
Majorstua

OSLO

Rasengveien 2 9840
Åvjavárgeaidnu 50 9730

VARANGERBOTN
KARASJOK

Postboks 700 9815

VADSØ

Postboks 701 9815

VADSØ



Sakspapir

Saksnr.	Utvalg	Møtedato
22/22	PMK-utvalg for plan, miljø og kommunaltekniske saker	16.03.2022

GODKJENNING AV NY PLASSERING AV GAPAHUK VED STORELVA

Forslag til vedtak:

I medhold av pbl § 19-2 gis det dispensasjon til etablering av gapahuk på ny lokalitet som omsøkt med vilkår.

Vilkår:

Ved gapahuken/bålplassen skiltes det med «vis hensyn til rein, flora og fauna»
Bålplassen tilrettelegges på en måte som gjør at brannfaren minimeres.

Begrunnelse:

Etableringen av gapahuk samt bålplass kan ses på som å ha et friluftsmål, og vil således være innenfor formålet med området, men utenfor hensynet bak bestemmelsen. Hensynet bak bestemmelsen er tilsidesatt, men ikke vesentlig. Etableringen vil havne i berøring med flyttveier for rein om våren, men bruken av lokaliteten vil være avgrenset i tid. Etableringen kan nyttiggjøres av store brukergrupper p.g.a. av sin avstand fra parkeringsplass og kan ses på som å ha et friluftsmål. Etableringen kan også ha en folkehelse gevinst ved å stimulere til at flere legger turer utendørs i Vadsøområdet. Lokaliteten befinner seg i nærområdet til naturkvaliteter som lett kan formidles til besøkende. Det er allerede etablert en del hytter i området. Fordelene er vesentlig større enn ulempene etter en samlet vurdering.»

PMK-utvalg for plan, miljø og kommunaltekniske saker 16.03.2022:

Behandling:

Votering:

Forslag til vedtak ble enstemmig vedtatt.

PMK- 22/22 Vedtak:

I medhold av pbl § 19-2 gis det dispensasjon til etablering av gapahuk på ny lokalitet som omsøkt med vilkår.

Vilkår:

Ved gapahuken/bålplassen skiltes det med «vis hensyn til rein, flora og fauna»
Bålplassen tilrettelegges på en måte som gjør at brannfaren minimeres.

Begrunnelse:

Etableringen av gapahuk samt bålplass kan ses på som å ha et friluftsmål, og vil således være innenfor formålet med området, men utenfor hensynet bak bestemmelsen. Hensynet bak bestemmelsen er tilsidesatt, men ikke vesentlig. Etableringen vil havne i berøring med flyttveier for rein om våren, men bruken av lokaliteten vil være avgrenset i tid. Etableringen kan nyttiggjøres av store brukergrupper p.g.a. av sin avstand fra parkeringsplass og kan ses på som å ha et friluftsmål. Etableringen kan også ha en folkehelse gevinst ved å stimulere til at flere legger turer utendørs i Vadsøområdet. Lokaliteten befinner seg i nærområdet til naturkvaliteter som lett kan formidles til besøkende. Det er allerede etablert en del hytter i området. Fordelene er vesentlig større enn ulempene etter en samlet vurdering.»

Bakgrunn for saken:

Varangerhalvøya nasjonalparkstyre søker om endret plassering av gapahuk, langs sti til Nattfjelldalen.

Varangerhalvøya nasjonalparkstyre søkte den 23.09.2020 om oppføring av gapahuk ved sti til Nattfjelldalen.

Den 09.11.2020 ble følgende vedtatt av PMK i sak 75/20:

«I medhold av pbl § 19-2 gis det dispensasjon til etablering av gapahuk og klopplegging av sti til bålplass ved Storelva med vilkår.

Vilkår:

Ved gapahuken/bålplassen skiltes det med «vis hensyn til rein, flora og fauna»

Begrunnelse:

Etableringen av gapahuk samt bålplass kan ses på som å ha et friluftsmål, og vil således være innenfor formålet med området, men utenfor hensynet bak bestemmelsen. Hensynet bak bestemmelsen er tilsidesatt, men ikke vesentlig. Etableringen vil havne i berøring med flyttveier for rein om våren, men bruken av lokaliteten vil være avgrenset i tid. Etableringen kan nyttiggjøres av store brukergrupper p.g.a. av sin avstand fra parkeringsplass og kan ses på som å ha et friluftsmål. Etableringen kan også ha en folkehelse gevinst ved å stimulere til at flere legger turer utendørs i Vadsøområdet. Lokaliteten befinner seg i nærområdet til naturkvaliteter som lett kan formidles til besøkende. Det er allerede etablert en del hytter i området. Fordelene er vesentlig større enn ulempene etter en samlet vurdering.»

Administrasjonen har valgt å ta saken opp til godkjenning til Planutvalget for PMK da endringen av gapahukens plassering er ca. 200m. Gapahuken befinner seg i et område avsatt til rent LNFR formål.

Bestemmelsen sier:

«I områder satt av til landbruks, natur- og friluftsområder det tillatt å oppføre bygninger eller tiltak som er nødvendig for drift av næringsmessig landbruk og reindrift og gårdstilknyttet næringsvirksomhet basert på gårdens ressursgrunnlag.»

Søknaden om endret plassering av gapahuken har derfor vært sendt på en ny høringsrunde til reg.myndigheter.

Saksopplysninger:

Varangerhalvøya nasjonalparkstyre skriver i sin søknad:

«Den 23.9.2020 søkte Varangerhalvøya nasjonalparkstyre om å etablere en gapahuk ved Storelva, langs stien opp til Nattfjelldalen.

Vadsø kommune gav 11.11.2020 tillatelse – deres ref. FA-D37 Finnmarkseiendommen gav som grunneier tillatelse 8.12.202 Finnmarkseiendomens Ref: 20/1797 , 5405 – 13/1/9021 (Erklæring).

I forbindelse med planlegging for fundamenteringen av gapahuken så vi at dette vil kreve større inngrep i myra enn vi ønsker å gjøre, da torva her er svært dyp ned til fastmark. Inngrep i myr vil bidra til unødige utslipp av klimagasser, og bedre alternativer finnes. Det viser seg at krattområdet langs elva er av naturtypen - Kroksjøer, flomdammer og meanderende elveparti – av lokal verdi – hvor Råd om skjøtsel og hensyn sier «Unngå inngrep» (Kilde Naturbasen).

På bakgrunn av dette søker vi om å endre plassering for gapahuken ved stien til Nattfjelldalen. Varangerhalvøya nasjonalparkstyre ønsker å plassere denne på fastmark ved start av kloppa sti 400 m fra elva jfr. kart merket «NY».

Bakgrunn for behovet for gapahuk

Varangerhalvøya nasjonalparkstyre søker om å oppføre en gapahuk ved Storelva i Vadsø kommune ved sti/ bruoverføring – som leder opp til Nattfjelldalen.

Gapahuken er en del av tilretteleggingen fra startpunkt Nattfjelldalen i Vadsø kommune i regi av Varangerhalvøya nasjonalparkstyre. Tilsvarende fins ved startpunkt Komagdalen og ved startpunkt Ordo. Det tilrettelegges for to bålplasser og man kan sitte mht. vindretning.

Det tilrettelegges for at både lokale og tilreisende skal ha en fin opplevelse på sin vei til Nattfjelldalen.

Området fra sti til gapahuk kloppelegges slik at tråkk ikke går utover vegetasjon. Den vil bli punktfundamentert på stolper. Gapahuken er ca. 3 km fra parkeringen ved Sjøbuselva som nasjonalparkstyret har etablert og ca. 2,5 km fra nasjonalparkgrensen. Vår gapahuk i Komagdalen i Vardø kommune har blitt meget populær, og vi håper denne blir tilsvarende. Tillatelse fra FEFO som grunneier omsøkes særskilt.»

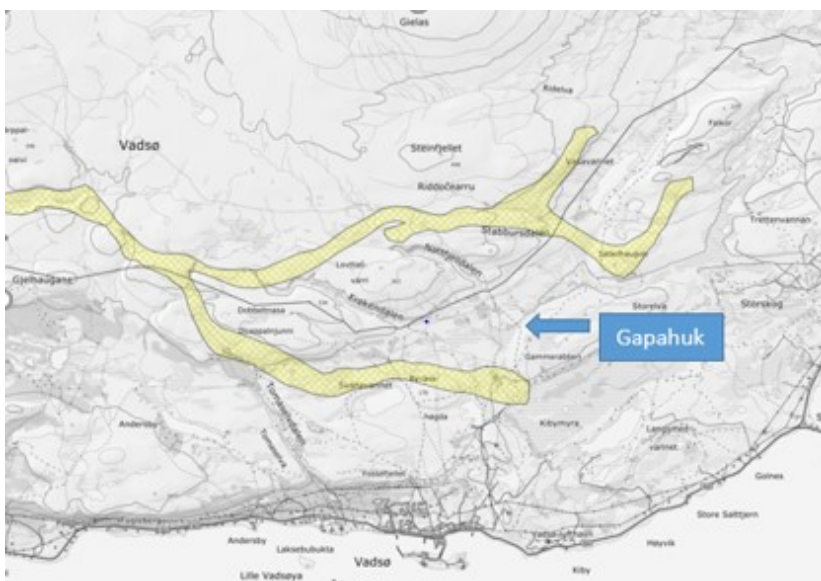


Bilde 1. Ny plassering av gapahuken ca. 200m lenger sør.

Søker opplyser at det står en portal ved den nye plasseringen, og at klopp starter her. Søker opplyser i mail datert 25.01.2002 vedrørende bål plassens lokalisering at:
«Nasjonalparkstyret ønsker å etablere bål plassene knyttet til der hvor gapahuken er omsøkt ny plassering.

Gapahuken er designet slik at man kan velge to forskjellige sitteretninger relatert til vinden.

Med en bålpanne på begge disse stedene inntil gapahuken slik at man kan sitte i selve gapahuken og fyre bål.»



Bilde 2. Flyttlei for rein i Vadsø kommune. Hentet fra kilden.nibio.no



Bilde 3. Oppsamlingsområde og trecklei i Varanger. Hentet fra kilden.nibio.no

Høringer:

- **Brannsjefen i Vadsø kommune:**

«Ny plassering av bål plass er noe lengere fra elv en gitt i første tillatelse, det blir da mer utfordrende å skaffe slokkevann dersom det skulle begynne å brenne i vegetasjonen. Området består stort sett av lyng, mindre busker og myrområder. Lyng brenner svært godt, og særlig når det er tørt i marka.

Ved etablering av bål plass på ny lokasjon må brennbar vegetasjon rundt der det gjøres opp ild fjernes. Vil anta at vegetasjon vil holdes borte ved jevnlig bruk av bål plass. Singelstein kan være en god løsning for å minke brannfaren rundt bål plassen i kombinasjon med at det benyttes bål panne.»

- **Sametinget:**

«Sametinget har ingen merknader til endret plassering av omsøkt gapahuk.»

- **Troms og Finnmark fylkeskommune (utdrag):**

«Troms og Finnmark fylkeskommune har ut fra sine berørte fagområder ingen merknader til endret plassering av gapahuk.»

- **Statsforvalteren:**

«Gapahuken ønskes lokalisert i et område som er definert som LNFR-område i kommuneplanens arealdel, og i forbindelse med opprinnelig søknad dispensasjon fra arealformålet kom vi med en uttalelse datert 20.10.2020.

Vi har ingen nye merknader til endring av plassering av gapahuk ca. 140 meter i sørøstlig retning.

Vi oppfordrer fortsatt kommune til å se på hvordan man kan begrense kommersiell bruk av

besøkpunktet til det minimale i de sesongene området benyttes intensivt av reindriftsnæringen, og hvordan reindriftshensynet kan kommuniseres ut til besøkende på en enkel og god måte. Vi gjør oppmerksom på at kommunen kan stille vilkår til en eventuell dispensasjon, se pbl § 19-2, 1.ledd, andre punktum. Vi ber om å få tilsendt avgjørelsen i saken når denne foreligger.»

NVE:

«NVEs vurdering

Det er viktig at kommunen sørger for at det ikke plasseres nye tiltak i områder som kan være utsatt for flom, erosjon og skred og påser at tiltak ikke gir økt fare for andre områder. Det omsøkte tiltaket berører i liten grad NVEs fagområde. Vi ser det som positivt at tiltaket flyttes utenfor aktsomhetsområdet for flom og at tiltaket på denne måten vil skape mindre belastninger knyttet til vassdraget.

Oppsummering

NVE har ingen ytterligere kommentarer til at det gis dispensasjon. Det omsøkte tiltaket påvirker i liten grad NVEs fagområder.»

Om dispensasjon i plan- og bygningsloven

PBL § 19-1. Søknad om dispensasjon

Dispensasjon krever grunnlagt søknad. Før vedtak treffes, skal naboer varsles på den måten som nevnt i § 21-3. Særskilt varsel er likevel ikke nødvendig når dispensasjonssøknad fremmes samtidig med søknad om tillatelse etter kapittel 20, eller når søknaden åpenbart ikke berører naboens interesser. Regionale og statlige myndigheter hvis saksområde blir direkte berørt, skal få mulighet til å uttale seg før det gis dispensasjon fra planer, plankrav og forbudet i § 1-8.

PBL § 19-2. Dispensasjonsvedtaket

Kommunen kan gi varig eller midlertidig dispensasjon fra bestemmelser fastsatt i eller i medhold av denne lov. Det kan settes vilkår for dispensasjonen.

Dispensasjonen kan ikke gis dersom hensynene bak bestemmelsen det dispenseres fra, eller hensynene i lovens formålsbestemmelse, blir vesentlig tilsidesatt. I tillegg må fordelene ved å gi dispensasjon være klart større enn ulempene etter en samlet vurdering.

Vilkår i lovene om dispensasjon

Det er to vilkår som skal oppfylles før dispensasjon kan gis:

Vilkår 1

Hensynene bak bestemmelsen det dispenseres fra, eller hensynene i lovens formålsbestemmelse må ikke bli vesentlig tilsidesatt.

Vilkår 2

- Fordelene ved å gi dispensasjon må være klart større enn ulempene etter en samlet vurdering.

Det fremgår av lovens forarbeidet Ot prp.nr. 32 (2007-2008):

«Skjønnsutøvelsen er underlagt omfattende begrensninger som følger av andre ledd. Dispensasjon kan gis varig eller midlertidig. En dispensasjon endrer ikke en plan, men gir tillatelse til å fravike planen for det aktuelle tilfelle søknaden gjelder. Videre står det: «etter den nye bestemmelsen må det foreligge klar overvekt av hensyn som taler for dispensasjon.».

Det skjønn kommunene skal utøve når de vurderer om dispensasjon skal gis er underlagt omfattende begrensninger. Det er derfor viktig at det gis en utfyllende begrunnelse for vedtak om dispensasjon.

Fra fylkesmannen i Finnmark sin veileder fremgår det at: «Det må foreligge fordeler som er spesielle i det enkelte tilfellet, og som ikke alle og enhver kan gjøre gjeldende.» Videre står det: «Eksempler på hensyn som er relevante er miljøhensyn, økonomiske og næringsmessige hensyn, trafikkmessige forhold, estetiske hensyn, hensynet til friluftsliv og helse, barns interesser og lignende, jf. § 1-1. Spesielle sosialmedisinske, personlige og medisinske forhold kan tillegges vekt. Det understrekes at slike hensyn normalt ikke har avgjørende vekt i dispensasjonssaker etter plan- og bygningsloven.»

Videre skriver Fylkesmannen: «Det er ikke tilstrekkelig bare å vise til pbl. § 19-2 eller bare å gjengi lovens ordlyd. Begrunnelsen skal også omtale de faktiske forhold som er lagt til grunn for vedtaket. Videre bør kommunen nevne de "hovedhensyn som har vært avgjørende ved utøving av forvaltningsmessig skjønn".

Fylkesmannens NB:

Fylkesmannen skriver: «Det er særlig viktig å være oppmerksom på kravet til begrunnelse dersom et politisk utvalg går mot administrasjonens innstilling. Utvalget må da begrunne sin avvikende oppfatning. Det stilles samme krav til begrunnelsens innhold i disse sakene som i de sakene der administrasjonen har begrunnet dispensasjonsvedtaket».

Vurdering av vilkår:

Vilkår 1

Hensynet bak LNFR-formålet i hovedsak er å verne om samfunnsinteresser knyttet til landbruk, natur, friluftsliv og reindrift. En klart uttalt målsetning med LNFR-formålet er videre å unngå uheldige omdisponeringer og fragmenteringer av arealer som inngår i planområdet.

Etableringen av gapahuk samt bål plass kan ses på som å ha et friluftsmål, og vil således være innenfor formålet med området, men utenfor hensynet bak bestemmelsen. Selve tiltaket er av en størrelse som kan betegnes som begrenset. I området ovenfor er det allerede fritidsboliger. Hensynet bak bestemmelsen er tilsidesatt, men ikke vesentlig.

Vilkår 2

Ulemper:

- Etableringen av bål plass lenger fra elva kan medføre økt risiko for lynnbrann, selv om etableringen finner sted langs ett myrområde.

Fordeler:

- Etableringen kan ses på som et friluftst stimulerende tiltak for store bruker grupper da avstanden til parkeringsplassen ved Sjøbuselva er kun 3,3km.
- Etableringen kan være med på å skape en folkehelse gevinst ved at flere tar en tur utendørs.
- Etableringen finner sted på en lokalitet som i nærområdet har lokalt viktige natur kvaliteter som lett kan videreformidles til besøkende via gapahuken/bål plassen.

Rådmannens vurdering

Den omsøkte endringen av gapahukens plassering er ca.200m lenger mot sør på fastmark, ikke myr.

Rådmannen anser i utgangspunktet en bål plass i nærheten av vann (Storelva) for å være mer egnet enn en bål plass langt fra vann med tanke på brannfare.

Lokalitetens avstand fra parkeringsplass ved Sjøbuselva på 3,3km kan karakteriseres som en normal gangavstand for store brukergrupper.

I henhold til *naturbase* og *artsdatabanken* vil en etablering av gapahuk og bål plass ikke komme i konflikt med trua eller sårbare arter.

Trekkrutene i kartet (Bilde 3) kommer indirekte i konflikt med den ønskede etableringen, da reinen vil trekke gjennom området for å komme til kalvings områdene. Vårflyttingen har normalt skjedd i tidsrommet 20 april til 20 mai alt etter mat, snø og føreforhold (hovedtyngden av kalvinga starter fra 17 mai og utover). Rådmannen vurderer det slik at sommer-høst vil være den tiden av året flest brukere vil benytte bål plassen/gapahuken og ser ikke de samme konfliktene som Fylkesmannen vedrørende etableringen og bruken av lokaliteten. Hovedbruken av lokaliteten vil være separert i tid unna den tiden reinen er mest sårbar for forstyrrelser (våren). Arealmessig er store deler av kommunen merket av som et oppsamlingsområde for rein i forbindelse med reinmerkinga og slaktinga ved reingjerdet ovenfor Krampenes. Det pågår mye jakt med hund i oppsamlings-området som til nå ikke har skapt store konflikter. Bruken av turstien opp til Nattfjelldalen ansees å være mindre forstyrrende for reindriftnæringen enn andre aktiviteter i området.

Reinbeitedistrikt 6 har ikke kommet med merknader til etableringen av gapahuk/bål plass. Det er allerede 9-10 hytter som er etablert i området.

Vedlegg:

19.01.2022	Høring - Søknad om endret plassering av gapahuk ved Nattfjelldalen	1502371
18.01.2022	Søknad om endret plassering for dispensasjon til å etablere gapahuk ved Storelva langs sti til Nattfjelldalen	1502217
29.09.2020	kommuneplanens bestemmelser	1443540
29.09.2020	Kommuneplanens arealdel	1443542
11.11.2020	Dispensasjon fra LNFR bestemmelser - Oppføring av gapahuk ved Storelva	1445166
29.09.2020	Oversendelse av søknad til uttalelse - Oppføring av gapahuk ved Storelva	1443535
24.01.2022	Uttalelse vedrørende søknad om endret plassering av gapahuk ved Nattfjelldalen, Vadsø kommune	1502815
25.01.2022	Spørsmål vedrørende søknad om endret plassering av gapahuk ved Storelva	1503043
26.01.2022	Svar til spørsmål om lokalisering av bål plass ved gapahuk	1503054
26.01.2022	gapahuken startpunkt komagdalen geir østereng	1503055
26.01.2022	gapahuk startpunkt komagdalen geir østereng (2)	1503056
03.02.2022	Statsforvalterens innspill til søknad om endret plassering av gapahuk ved Nattfjelldalen, Vadsø kommune	1504230
16.02.2022	NVEs uttalelse - Søknad om endret plassering av gapahuk ved Nattfjelldalen	1505330
22.02.2022	Svar - Ber om brannsjefens uttalelse, endret plassering av gapahuk og bål plass ved Storelva	1505701
22.02.2022	Fylkeskommunens uttalelse til høring - Søknad om endret plassering av gapahuk ved Nattfjelldalen - Vadsø	1505710



**Varangerhalvøya
nasjonalparkstyre**

Postadresse
Statsforvalteren i Troms og Finnmark
Postboks 700
9815 Vadsø

Besøksadresse
Damsveien 1
9800 Vadsø

Kontakt
Sentralbord: +47 78 95 03 00
Direkte: +47 78 95 03 59
sftfpost@statsforvalteren.no
www.nasjonalparkstyre.no/Varangerhalvøya

Vardø kommune
Postboks 292
9951 VARDØ

Saksbehandler Geir Østereng

Vår ref. 2022/1405-7 432.3

Deres ref.

Dato 17.02.2022

Møtereferat – Møte med Vardø kommune - 16.2.2022

Tilstede: Alonza Garbett kommunalsjef, Teknisk, næring og plan
Geir Østereng, nasjonalparkforvalter/ sekretær for Varangerhalvøya nasjonalparkstyre
(referent). Møtetid: kl 11:30 – 12.45

Tema

Forvalter fortalte hva som er nytt relatert til verneområdene.
Vardø kommune redegjorde for prosjekt i randsonen til nasjonalparken.

Nasjonalparkkommune

Vardø kommune er blitt nasjonalparkkommune – regodkjent. Man vil markere det mer i bybildet med flagg på utsiden av tunellen på Øya. Retningslinjer for bruk av flagg må sees gjennom relatert til merkevaremanualen. Ønsker å bruke besøkssenterflagg ved turistinformasjon. (forvalter sjekker regler for dette med miljødirektoratet)
Kommunen kan søke om midler som nasjonalparkkommune overfor Miljødirektoratet.

Motorferdsel og byggesaker

Tilstrekkelig om Nasjonalparkstyret opplyser i vedtak om dispensasjon knyttet til bruk av helikopter, snøskuter, atv at det i tillegg til dispensasjon fra verneforskriften også kreves tillatelse fra kommunen jamfør motorferdselloven.

Om Vardø kommune får inn søknader om motorferdsel i verneområdene som er relevant for nasjonalparkstyret – oversendes saken når søknad kommer inn.

Når byggesaker behandles jamfør verneforskriftens bestemmelser må de oversendes til Vardø kommune som kopimottaker, og i vedtak bør et vilkår være at søker også må ha innhentet tillatelse jamfør Plan- og bygningsloven.

Grusvei til startpunkt Komagdalen

Vardø kommune vurderer å nedklassifisere grusveien til startpunktet i Komagdalen til privat vei. Burde ha vært skrapet til sålen og bygd på, og partier grøftet. Vil neppe ta initiativ til vedlikehold som tiltakshaver alene. Kommunen har ikke veiskrape, mulig man kan inngå samarbeid med noen som har veiskrape/ skjær (Mesta?).

Nasjonalpark	Varangerhalvøya nasjonalpark / Várnjårgga álbmotmeahcci
Naturresevat	Syltefjorddalen naturresevat / Oarddu luondumeahcci, Ytre syltevik naturresevat, Sandfjordneset Naturresevat
Landskapsvernområde	Persfjorden-Syltefjorden landskapsvernområde / Biezavuona-Oardduvuona suodjemeahcci



Nasjonalparkstyret har skiltet relativt diskret til startpunkt Komagdalen for å unngå at turister som ikke egentlig skal til nasjonalparken, kjører opp i dalen på en allerede sliten vei. At det ikke er etablert hytteforening kompliserer muligheten for samarbeid blant flere parter om vedlikehold på veien. I 2019 bidro styret med 100 000 kr,- til kommunen i forbindelse med oppgradering av veien.

Turistinformasjon - Hornøya

Har vært drevet av Vardø Havn men tas nå over av Teknisk, næring,plan. Ønsker å tilby kafe i lokalet sommerstid. Potensiale for at nasjonalparkstyret kan informere mer om nasjonalparken. Forvalter har formidlet brosjyrer, snyltekopper, buffer, kart til salg til symbolsk sum samt infoplakat om Informasjonspunkt Kiberg til turistinfo, og vil gjøre dette også i år.

Informasjon om naturreservatene

Potensiale for mer informasjon om alle verneområdene som Vardø kommune har i et kart etc. Behov for mer informasjon langs nasjonal turistvei fra Svartnes til Hamningberg – når man passerer Barvikmyra kunna det vært informert om at man kjører inn i område med vernede landskap – slik at alle er klar over dette.

Forvalter ser at dette kan tas opp i møte mellom Vardøkommune, nasjonale turistveier, nasjonalparkstyret og evt. statsforvalteren (som forvalter Barvikmyran og Blodskytodden naturreservat). Slik at det kan lages en plan.

Informasjon om nasjonalparken på kommunens nettsider

Forvalter sender over relevante linker til sidene som nasjonalparkstyre forvalter, slik at kommunen kan linke til informasjonen.

Oppdatering av nasjonalparkkartet

Forvalter sender link til utkast til kartet og ber om tilbakemelding mht. innspill om noe mangler.

Cafe ved informasjonspunkt Kiberg

Ledig cafelokale. Med bedre skilting til infopunkt og Partisanmuseet vil også besøket øke betraktelig som gir potensiale for cafedrift på sommeren.

Kiberg bygdelag kan være aktuelle å kontakte.

Sommerstid er atkomst mellom Infopunktet og gapahuk ved sjøen blokkert av parkert bil – Vardø kommune ber nasjonalparkstyret sende en henvendelse om det så kan de se på saken.

Skilting av snøskuterløyper

Kommunen ser behov for å skilte en del av snøskuterløypenettet (ved Hestekoen etc.) – særlig i Persfjorden ved løypekryss. Kommunen tar kontakt når det blir aktuelt mht. vurdering jamfør verneforskrift i landskapsvernområdet.

Perleturer

Nasjonalparkstyret sender ut info relatert til Perleturene – vil gå gjennom alle mht. slitasje, at skilting er omsøkt, og at de er gjennomtenkt mht. verneverdiene på lang sikt etc. Gry Ingebrigtsen er kontaktperson relatert til friluftsliv og perleturer i kommunen.

Materiell relatert til at det blir synlig at Vardø kommune er Nasjonalparkkommune.



Forvalter har en rollup ekstra og infotavler som kan formidles til bruk hos kommunen.



#minnasjonalparkopplevelse

Status for aktiviteten
pr. 04.02.2022





- **12 kommuner meldte sin interesse for å delta på høst/vinter-versjonen av #minnasjonalparkopplevelse innen fristen 22.10.**

Pr. 4.2.2022 har vi laget budskap for 6 av de 12 nasjonalparkkommunene som responderte (Vevelstad, Lesja, Fjord, Øystre Slidre, Meløy, Røyrvik)

De godkjente budskapene publiseres løpende.

1 budskap er i korrektur hos kommunen (Nordreisa).

De øvrige 5 kommunene (Ferder, Gildeskål, Nore Uvdal, Saltdal, Sunndal) er fulgt opp flere ganger.

Vi foreslår at invitasjon til å delta sendes ut på nytt av Bjørn Åge sammen med en "løypemelding".

Gode eksempler på vinterbudskap ligger ute på Instagram

(@nasjonalparkkommuner) og Facebook (Norges nasjonalparkkommuner)

Norges nasjonalparkkommuner
21. januar kl. 09:58 · 🌐

Mange beskriv skituren langs Tafjordfjella som ei kjærleikshistorie der innlandet møter kysten, moderne hytter møter historiske, og du som besøkende møter riket til villreinen saman med godkjende guider. Dette er ein skitur over 5 dagar i urørt natur 🏔️, turen for deg som søker dei ekte opplevingane i høgjellet på vinteren. Turen går alltid i god avstand til villreinen for å ikkje forstyrre, ei berekraftig vinteroppleveling på reinen sine premisser i Reinheimen. Du får meir informasjon om turen og kan melde deg på hos @raein_sustainable_adventures

>>>> 🌍 I nasjonalparkane og området rundt er vi naturen sin gjest - velkommen til Fjord nasjonalparkkommune og Reinheimen nasjonalpark. Les meir og lær om nasjonalparkane i heile landet på <https://www.norgesnasjonalparker.no/> 📄

Kva er di beste nasjonalparkoppleveling i vinter? Del gjerne opplevinga di med oss, merk med #minnasjonalparkopplevelse

Foto 📷: Martin Hauge Nilsen og Britt-Ingunn Tafjord Walle <https://www.raein.no/> 📍

Ræin - Sustainable Adventures, Norway
Fjord kommune
Visit Ålesund & Sunnmøre
Fjellstyrene i Norge
Miljødirektoratet

👍 46 5 delinger



Resultater

- **Antall følgere**

Instagram 521 følgere
Facebook 1395 følgere

- **Antall innlegg**

Vi har postet 2 innlegg i uken på Facebook og Instagram, 8 innlegg.
Alle innleggene promoteres/annonseres i tillegg

I tillegg kommer repostede innlegg

Innhold

Mest effektive: Rekkevidde



Da isen smeltet mot...

Rekkevidde ⓘ

39 k

Facebook-innlegg












Har du hørt om Mel...

Rekkevidde ⓘ

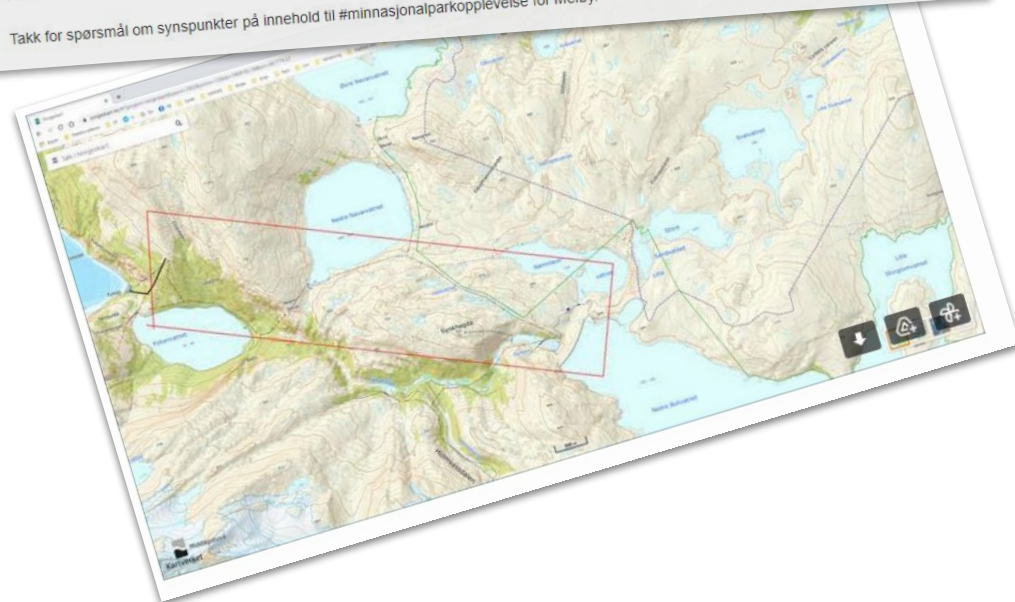
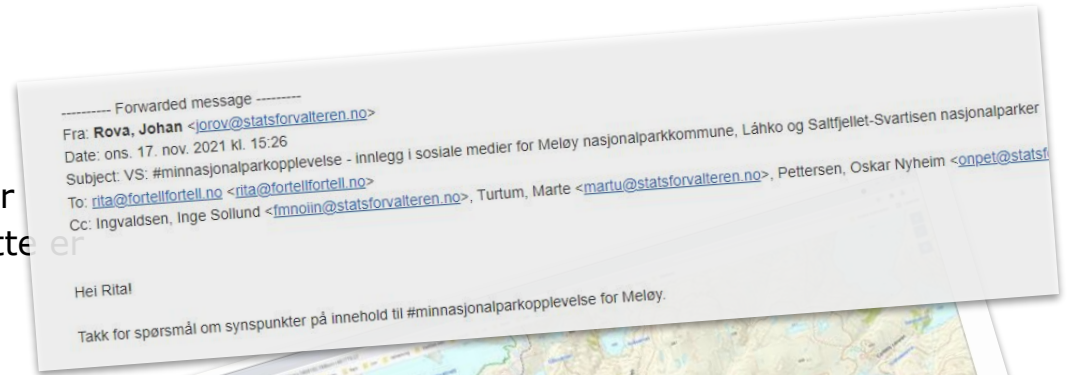
7 k

Instagram-innlegg

Nylig innhold	Type	Rekkevidde	Liker/klakk og reaksjoner
 Da isen smeltet mot slutten av sist... 4. nov. 2021	Innlegg	Frem innl...	39 k 286
 Vinter og tid for gode klær! Med ut... 10. januar 09:52	Innlegg		6,5 k 201
 Mange beskriv skituren langs Tafjo... 21. januar 02:27	Innlegg		5,9 k 181
 Har du hørt om Meløyalpene? De li... 17. januar 14:58	Innlegg		7 k 142
 Når fisken biter og opp av hullet i is... 12. januar 22:00	Innlegg	Frem innl...	3,9 k 137
 Har du hørt om Meløyalpene? De li... 17. januar 22:00	Innlegg	Frem innl...	4,3 k 128
 Du, hundene og snøen ❄️ Det er ... 15. des. 2021	Innlegg		5,5 k 112
 Mange beskriv skituren langs Tafjo... 21. januar 01:58	Innlegg	Frem innl...	9,9 k 89
 #minnasjonalparkopplevelse Repo... 24. nov. 2021	Innlegg		569 81



- **Positiv involvering av nasjonalparkforvalterne**
Erfaringene med å involvere nasjonalparkforvalterne i innleggene er fortsatt gode. Et godt eksempel på dette er Meløy kommune, hvor det ble en konstruktiv dialog mellom partene og bedre innlegg.



Varangerhalvøya nasjonalparkstyre

Trondheim, 21.02.2022

Deres ref.:

Vår ref. (bes oppgitt ved svar):
2022/584

Saksbehandler:
Olav Nord-Varhaug

Oppnevning av representanter til Varangerhalvøya nasjonalparkstyre

Det vises til vårt oppnevningbrev av 15.01.2020. Etter anmodning fra Båtsfjord kommune i brev av 18. d.m. oppnevner Miljødirektoratet Torbjørn Tangen som ny representant og Helene Kvivesen Jakobsen som ny vararepresentant i Varangerhalvøya nasjonalparkstyre. De erstatter henholdsvis Ronald Wærnes og Lone Johnsen for resten av inneværende valgperiode.

Forvalter orienterer de berørte representantene om oppnevningen.

Hilsen
Miljødirektoratet

Dette dokumentet er elektronisk godkjent

Knut Fossum
seksjonsleder

Olav Nord-Varhaug
fagdirektør

Kopi til:

STATSFORVALTEREN I TROMS OG FINNMARK

Statens hus

9815

Vadsø