

Møteinnkalling

Utvalg: Varangerhalvøya nasjonalparkstyre/Várnjárgga
álbmotmeahccestivra
Møtested: Teams, Digitalt - Teams
Dato: 18.02.2022
Tidspunkt: 09:00

Eventuelt forfall må meldes snarest på tlf. 41470437 Vararepresentanter møter etter nærmere beskjed.

Saksliste

Utvalgs-saksnr	Innhold	Lukket	Arkiv-saksnr
1/22	Registrering av deltakere, beslutningsdyktighet		
2/22	Godkjenning av innkalling og saksliste, valg av elektronisk underskrivere		
3/22	Godkjenning av protokoll fra forrige møte		
4/22	Eventuelt		
5/22	Konstituering av Varangerhalvøya nasjonalparkstyre 2022		2022/1355
6/22	Drift av Varangerhalvøya nasjonalparkstyre 2022 - vedtak av rammer		2021/10441
7/22	Tildeling 2022 - tiltaksmidler Varangerhalvøya nasjonalparkstyre		2021/10441
8/22	Møteplan 2022 - Varangerhalvøya nasjonalparkstyre/ Várnjárgga álbmotmeahccestivra/ Varenkinniemen kansalistarhaan styyri		2022/1405
9/22	Vurdering av innspill til "Caravan og bobil prosjekt"		2022/1405
10/22	Orienteringssaker styremøte 1/2022 - Varangerhalvøya nasjonalparkstyre		2022/1405
11/22	Delegering av saker til arbeidsutvalget		2022/1405
12/22	Innspill til navn på Nattfjelldalen - norsk, nordsamisk og kvensk - i navnesak		2021/11261
13/22	Behandling av klage på avslått søknad om utsatt klagefrist - tilbygg 2/2		2019/7816
RS 2/22	Tilføyelse - førere motorferdselsdispensasjon Vardø Sportsfiske og jegerforening 2022 - Telegrafhytta		2020/2093
RS 3/22	Innvilget forlengelse av dispensasjon til bruk av kamera ved åte innen Varangerhalvøya nasjonalpark - 2022 - UIT COAT		2021/11228
RS 4/22	Besøksstrategi godkjennes - Ytre Syltevika naturreservat - justering etter innspill før godkjenning		2020/5817
RS 5/22	Delegert vedtak - dispensasjon til bruk av snøskuter til nødvendig frakt av utstyr til Bjørneskarhytta i 2022 - 2024 innen Varangerhalvøya nasjonalpark - Komagvær jeger og fiskeforening		2022/253

RS 6/22	Oppnevning av nye representanter - Varangerhalvøya nasjonalparkstyre	2022/1355
RS 7/22	Melding om vedtak - ny høringsrunde av søknad om endret plassering av gapahuk - Nattfjelldalen	2019/5499
RS 8/22	Kopi av brev - avgjørelse i klagesak - motorferdsel på barmark til hytte	2021/5578
RS 9/22	Invitasjon til bestandplanmøter FEFO 2022	2021/74
RS 10/22	Søknad om støtte til elgtelling i Varangerhalvøya nasjonalpark - dispensasjon fra verneforskriften til helikopterflyvning	2022/1063
RS 11/22	Søknad om tillatelse til lavtflyging i forbindelse med elgtelling 2022 i Varangerhalvøya nasjonalpark- Viltnemnda i Vadsø og Nesseby kommuner	2022/1063
RS 12/22	Møtereferat - Komagvær jeger- og fiskeforening og nasjonalparkforvalter 2022	2022/1405

- 1/22 Registrering av deltakere, beslutningsdyktighet**
- 2/22 Godkjenning av innkalling og sakliste, valg av elektronisk underskrivere**
- 3/22 Godkjenning av protokoll fra forrige møte**
- 4/22 Eventuelt**



Arkivsaksnr: 2022/1355-2

Saksbehandler: Geir Østereng

Dato: 10.02.2022

Utvalg	Utvalgssak	Møtedato
Varangerhalvøya nasjonalparkstyre/Várnjårgga álbmotmeahccestivra	5/22	18.02.2022

Konstituering av Varangerhalvøya nasjonalparkstyre 2022

Forvalters innstilling

NN velges som leder
NN velges som nestleder

Arbeidsutvalg

Består av NN leder og NN nestleder samt en valgt representant i tillegg (hvorav minst en oppnevnt av Sametinget)

Styret takker av Jan Ivvár Smuk for sin innsats i styret ved en passende anledning.

Saksopplysninger

Etter Sametingsvalget høsten 2021 har Sametinget tilrådd overfopr Miljødirektoratet hvem som skal sitte i Varangerhalvøya nasjonalparkstyre/ Várnjårgga álbmotmeahccestivra/

Det vises til brev fra Miljødirektoratet 27.02.2022.

«Etter forslag mottatt fra Sametinget oppnevner Miljødirektoratet følgende personer til Varangerhalvøya nasjonalparkstyre for perioden 2022-25:

Frank Inge Sivertsen personlig vara: Torill Olsen

Ingvild Halvorsen personlig vara: Ragnhild Melleby Aslaksen»

Endring: Torill Olsen går fra fast representant til Vara.

Jan Ivvár Smuk går ut av styret som Vara.

Vurdering

Varangerhalvøya nasjonalparkstyre

Trondheim, 27.01.2022

Deres ref.:

Vår ref. (bes oppgitt ved svar):
2022/584

Saksbehandler:
Olav Nord-Varhaug

Oppnevning av representanter til Varangerhalvøya nasjonalparkstyre

Miljødirektoratet har delegert myndighet etter naturmangfoldloven §62 andre ledd til å bestemme at et særskilt oppnevnt organ er forvaltningsmyndighet for et område vernet med hjemmel i naturmangfoldloven kapittel V, jf. forskrift 12. januar 2021 nr. 82 om delegering av myndighet etter naturmangfoldloven fra Klima- og miljødepartementet til Miljødirektoratet. Myndigheten omfatter også oppnevning av styremedlemmer til eksisterende styrer, eventuelt oppnevne nye styrer, fastsette vedtekter for styrene og godkjenning av forvaltningsknutepunkt.

Etter forslag mottatt fra Sametinget oppnevner Miljødirektoratet følgende personer til Varangerhalvøya nasjonalparkstyre for perioden 2022-25:

Frank Inge Sivertsen
Ingvild Halvorsen

personlig vara: Torill Olsen
personlig vara: Ragnhild Melleby Aslaksen

I tillegg kommer tidligere oppnevnte styremedlemmer foreslått fra kommuner og fylkeskommuner med funksjonstid 2020-23.

Forvalter orienterer de valgte medlemmene om oppnevningen.

Hilsen
Miljødirektoratet

Dette dokumentet er elektronisk godkjent

Knut Fossum
seksjonsleder

Olav Nord-Varhaug
fagdirektør

Kopi til:

Statsforvalteren i Troms og Finnmark

Statens hus

9815

Vadsø



Arkivsaksnr: 2021/10441-7

Saksbehandler: Geir Østereng

Dato: 11.02.2022

Utvalg	Utvalgssak	Møtedato
Varangerhalvøya nasjonalparkstyret/Vårnjárgga álbmotmeahccestivra	6/22	18.02.2022

Økonomiske rammer for drift av Varangerhalvøya nasjonalparkstyret 2022

Forvalters innstilling

Tildeling i 2022 og forbruk for 2021 tas til etterretning.

Tildeling på 350 000 kr benyttes til honorar, befaringer, reisekostnader og utgifter ved styremøter samt nødvendige innkjøp til formålet – ivaretagelsen av verneområdene - bestemt av styret.

20 000 kr avsettes til forvaltningsplanarbeidet – møter og honorar.

Saksopplysninger

Varangerhalvøya nasjonalparkstyret søkte om 350 000 kr i 2022 og ble tildelt 350 000 kr til drift av styret i 2022. Styret søkte om 20 000 kr til forvaltningsplanarbeid og ble tildelt dette.

Forbruk i 2021

Styret ble tildelt 350 000 kr til drift i 2021, hvorav 12 000 kr ble i rest.
338 000 kr ble benyttet hvorav: honorarer 75 000 kr, leie lokaler og mat nasjonalparkstyremøter 14000 kr, forsikringer 3962 kr, kjøregodtgjørelse 10 000 kr, reisekostnader og diett 12 000 kr. Befaringer COAT prosjektet 9000 kr – ATV leie, Hk-leie værstasjonsbefaring og elgtelling 40 080 kr, snøskuterleie skuterløypebefaring 8000 kr, tilrettelegging friluftsliv åpne hytter 50 000 kr, diverse utstyr tiltak i regi av styret 8000 kr.
Løypestikker i tre skuterløyper 13000 kr, ved 1000 kr, diverse 4500 kr, forsterket naturoppsyn hytte 15 000 kr, repr. atkomstvei startpunkt. Sandfjorddalen 40 000 kr, bildekjøp landskapsvernområde 20 000 kr, lagerleie vinterlagring tiltaksutstyr 14 000kr.

Styret ble tildelt 100 000 kr til forvaltningsplanen og 20 000 kr til nettside i 2021 .
Merforbruk på 1860,50 kr. Grunnet Covid-19 var det lite møter og kostnader mht.
forvaltningsplan, og midler ble omprioritert til nettsider og filmklipp.
57 000 kr benyttet til innkjøp av bilder til nettsider, brosjyrer og forvaltningsplan. 45 000 kr til
innkjøp av filmklipp til nettsider.



Arkivsaksnr: 2021/10441-6

Saksbehandler: Geir Østereng

Dato: 11.02.2022

Utvalg	Utvalgssak	Møtedato
Varangerhalvøya nasjonalparkstyre/Vårnjárgga álbmotmeahccestivra	7/22	18.02.2022

Tildeling 2022 – Tiltaksmidler og tildeling til Statens naturoppsyns tiltak

Vedlegg:

- 1 prioritert tiltaksliste
- 2 Tildeling 2022 tiltaksmidler Varangerhalvøya nasjonalparkstyre og statens naturoppsyn
- 3 Vedlegg 1 Strategi for bruk av tiltaksmidler i verneområder 2020-2025
- 4 Tiltaksplan VNP-styre 2022 -2023_til søknad om midler 2022

Forvalters innstilling

Varangerhalvøya nasjonalparkstyre tar tildeling av tiltaksmidler fra Miljødirektoratet for 2022 til etterretning og disse prioriteres som omsøkt med noen justeringer.

- 600 000 kr ble tildelt nasjonalparkstyret jamfør søknad om 850 000 kr.
- Tildeling til SNO på 120 000 kr tas til etterretning.
- Tiltak på tiltaksplan som ikke har blitt gjennomført i 2021, som er på plan i 2022 prioriteres høyest.
20 000 kr avsettes til innkjøp av stiteller for startpunkt Komagdalen.
Tiltak på sti i Komagdalen utsettes etter nærmere tiltaksplanlegging og kostnadsberegning.
Eventuelle overskudd på de ulike prosjektene overføres til diversepost.
- Forvalter innarbeider prioriteringene av midlene i utkast for tiltaksplan for 2022-2023 som var vedlagt søknaden (vedlagt).

Saksopplysninger

Nasjonalparkstyret planla tiltakene for 2022 i desembermøte 2021, og søkte om midler fra Miljødirektoratet for tiltak som SNO skal gjennomføre for styret (120 000 kr) jamfør dialogen med de da.

Vurdering

Styret søkte om 850 000 kr til tiltak i regi av styret og fikk tildelt 600 000 kr. I tillegg kommer 120 000 kr til tiltakene styret ønsker SNO skal gjennomføre.

Da 100 000 kr ble avsatt på tampen av året i 2021 til påbegynt ny parkering ved Informasjonspunkt Varangerbotn/ Varanger samiske museum, og dette var på tiltaksplanen for 2019 - 2021 legger forvalter til grunn at dette prioriteres fremfor tiltak på stistart i Komagdalen, som trenger en nærmere kostnadsberegning (omsøkt 200 000 kr). Ferdsestiller stipuleres til kostnad a 20 000 kr.

-

Informasjon fra Miljødirektoratet

Som vanlig er søknadsmengden både på drifts- og tiltaksmidler betydelig større enn disponibel ramme. Dette har gått ut over bl a en del kartleggingsøknader samt flere positive tiltak. Midlene blir formelt tildelt i supplerende tildelingsbrev til statsforvalterne medio februar slik at vi må ta et lite forbehold om muligheter for mindre endringer fram til da. Vi vil igjen understreke at dere må melde fra så snart som mulig dersom det viser seg at deler av bevilgningene ikke blir benyttet slik at de kan tildeles andre gode prosjekter. Direktoratet gir supplerende tildelinger i april, juni, september og desember dersom det finnes budsjettmessig rom for dette.

Lykke til med detaljplanlegging og gjennomføring i 2022.

-

MIDLER TIL TILTAK I VERNEOMRÅDER (KAP 1420 POST 31) - 2022

Organisasjonsnummer: 917954356

Foretaksnavn VARANGERHALVØYA NASJONALPARKSTYRE

Adresse: c/o Statsforvalteren i Troms og Finnmark, 9800 VADSØ

E-postadresse: sftfpost@statsforvalteren.no

Kontaktperson

Navn: Geir Østereng

Telefonnummer: 41470437

E-postadresse: fmfijos@statsforvalteren.no

Utfyller

Navn: Geir Østereng

Mottaker: Miljødirektoratet

SØKNAD

REFERANSENØ.: 22S5CCF1

Tiltak

Søkes det på vegne av statsforvalter eller verneområdeforvalter? Verneområdeforvalter

Oversikt over alle tiltak						
Pri.	Navn på tiltaket	Tiltakskategori	Tiltakstype	Verneområde	Øk. ansvarlig	Beløp
1	Strandryddeaksjon for voksted Finnmarkssvineblom	Skjøtsel av (tre)vegetasjon	Annet (utdypes i merknadsfeltet)	Persfjorden-Syltefjorden landskapsvernområde/ Biezavuona-Oardduvuona suodjemeahcci (VV00002438)	Lokalt SNO	10 000 ✓
2	Strandryddeaksjon - Ytre Syltevika NR	Annet	Annet (utdypes i beskrivelsesfeltet)	Ytre Syltevika naturreservat (VV00000046)	Lokalt SNO	60 000 ✓
3	Fjerning av marint avfall type XL - 3 verneområder	Skjøtsel av (tre)vegetasjon	Annet (utdypes i merknadsfeltet)	Persfjorden-Syltefjorden landskapsvernområde/ Biezavuona-Oardduvuona suodjemeahcci (VV00002438)	Lokalt SNO	30 000 ✓
4	Forbedre løsning sauegjerde ned mot Sandfjordelva	Beiting og lyngbrenning	Beiting- og/eller gjerding for bufe	Sandfjordneset naturreservat (VV00000047)	Lokalt SNO	20 000 ✓

5	Ferdsestiller Komagdalen	Annet	Annet (utdypes i beskrivelsesfeltet)	Varangerhalvøya nasjonalpark/Várnjårgga álbmotmeahcci/ Varenkinniemen kansalistaras (VV00002437)	Forvaltningsm.	15000	1
6	Ferdsestiller - Nattfjeldalen	Annet	Annet (utdypes i beskrivelsesfeltet)	Varangerhalvøya nasjonalpark/Várnjårgga álbmotmeahcci/ Varenkinniemen kansalistaras (VV00002437)	Lokalt SNO		1
7	Vårsjekk hengebru Komagdalen	Tilrettelegging og informasjon	Annet (utdypes i beskrivelsesfeltet)	Varangerhalvøya nasjonalpark/Várnjårgga álbmotmeahcci/ Varenkinniemen kansalistaras (VV00002437)	Forvaltningsm.	25000	25000 + 5
8	Forsterkning av wirefester hengebru	Tilrettelegging og informasjon	Annet (utdypes i beskrivelsesfeltet)	Varangerhalvøya nasjonalpark/Várnjårgga álbmotmeahcci/ Varenkinniemen kansalistaras (VV00002437)	Forvaltningsm.	30000	30 0
9	Fjerne gammel klopp og etablere ny - Nattfjaldalen	Tilrettelegging og informasjon	Opparbeide sti/kanalisering	Varangerhalvøya nasjonalpark/Várnjårgga álbmotmeahcci/ Varenkinniemen kansalistaras (VV00002437)	Forvaltningsm.	100000	100 0
10	Kartlegge etterlatenskap gammel linjetrase med hk	Skjøtsel av (tre)vegetasjon	Annet (utdypes i merknadsfeltet)	Varangerhalvøya nasjonalpark/Várnjårgga álbmotmeahcci/ Varenkinniemen kansalistaras (VV00002437)	Forvaltningsm.	45000	45 0
11	Informasjonspunkt Kiberg - veiskilt, fundamenterin	Tilrettelegging og informasjon	Oppføring av publikumsanlegg (utkvikks- /fugletårn)	Varangerhalvøya nasjonalpark/Várnjårgga álbmotmeahcci/ Varenkinniemen kansalistaras (VV00002437)	Forvaltningsm.	40000	40 0
12	Glasstavler og skilt - utskifting - oppdatert matr	Tilrettelegging og informasjon	Oppføring av skilt og/eller infotavle	Varangerhalvøya nasjonalpark/Várnjårgga álbmotmeahcci/ Varenkinniemen kansalistaras (VV00002437)	Forvaltningsm.	100	100 0

13	Gapahuk stknpt Nattfjelldalen ferdigstilling	Tilrettelegging og informasjon	Oppføring av publikumsanlegg (utkvikks-/fugletårn)	Varangerhalvøya nasjonalpark/Várnjårgga álbmotmeahcci/Varenkinniemen kansalistaras (VV00002437)	Forvaltningsm.	25 000 15000	+10
14	Grusing av parkering ved startpunkt Ordo - VNP	Tilrettelegging og informasjon	Oppføring av innfallsport/P-plass	Varangerhalvøya nasjonalpark/Várnjårgga álbmotmeahcci/Varenkinniemen kansalistaras (VV00002437)	Forvaltningsm.	40 000 40	✓ 0
15	Parkeringsutvidelse - Informasjonspkt Varangerbotn	Tilrettelegging og informasjon	Oppføring av innfallsport/P-plass	Varangerhalvøya nasjonalpark/Várnjårgga álbmotmeahcci/Varenkinniemen kansalistaras (VV00002437)	Forvaltningsm.	300 000 250	-50
16	Søppelfjerning - Telebu hytta, Indre Syltevika -	Annet	Annet (utdypes i beskrivelsesfeltet)	Varangerhalvøya nasjonalpark/Várnjårgga álbmotmeahcci/Varenkinniemen kansalistaras (VV00002437)	Forvaltningsm.	45 000 45	0
17	Utbedring av sti på gjengrodd anlegsvvei komagdalen	Tilrettelegging og informasjon	Opparbeide sti/kanalisering	Varangerhalvøya nasjonalpark/Várnjårgga álbmotmeahcci/Varenkinniemen kansalistaras (VV00002437)	Forvaltningsm.	200 000	-200 USA-T PLANLEGGES
18	Samlet pott	Pott for gjennomføring av prioriterte tiltak			Forvaltningsm.	0	
						970 102	

Strandryddeaksjon for voksted Finnmarkssvineblom

Prioritet: 1

Tiltakskategori: Skjøtsel av (tre)vegetasjon

Tiltakstype: Annet (utdypes i merknadsfeltet)

Fylke: Troms og Finnmark

Kommune: Vardø

Verneområde: Persfjorden-Syltefjorden landskapsvernområde/ Biezavuona-Oardduvuona suodjemeahcci (VV00002438)

Navn på tiltaket: Strandryddeaksjon for voksted Finnmarkssvineblom

Beskrivelse av tiltaket:

Årlig ryddeaksjon i regi av skoleklasse - vsted for Finnmarkssvineblom innen Persfjorden - Syltefjorden landskapsvernområde

OMSØKT = - SNO 120 000
= 850 000
Tildelt = 600 000,-

Økonomisk ansvarlig: Lokalt SNO
Navn på SNO-ansatt: Arne Petter Sarre
Andre tilskuddsordninger:
Beløp det søkes om: Kr 10 000
Videreføring av pågående prosjekt? Ja
Har tiltaket forankring i skjøtelses- eller forvaltningsplan? Ja
Er tiltaket flerårig? Ja
Har dere en besøksstrategi for verneområdet (i produksjon eller ferdig)?

Strandryddeaksjon - Ytre Syltevik NR

Prioritet: 2
Tiltakskategori: Annet
Tiltakstype: Annet (utdypes i beskrivelsesfeltet)
Fylke: Troms og Finnmark
Kommune: Båtsfjord
Verneområde: Ytre Syltevik naturreservat (VV00000046)
Navn på tiltaket: Strandryddeaksjon - Ytre Syltevik NR
Beskrivelse av tiltaket:
Naturreservatet er blant de områder ytterst på Varangerhalvøya som får mest strandavfall tilført fra havet - Samarbeide med Hamningberg bygdelag om ryddeaksjon på sommer i bigbags 1M3, Bigbags og større objekt som nøter og bøyer flys ut med helikopter til Hamningberg for drop i lastebilcontainere. Uren skjærgård vanskeliggjør uttauing til kystvakt. Tilflyging med helikopter (50 min per vei, 2 timer med helikopterløft) - ca. 40 000 kr i hk leie
Innleid lastebilcontainere og levering av avfall finansiert forhåpentligvis via Hold Norge rent aksjonen.

Økonomisk ansvarlig: Lokalt SNO
Navn på SNO-ansatt: Arne Petter Sarre
Andre tilskuddsordninger:
Beløp det søkes om: Kr 60 000
Videreføring av pågående prosjekt? Ja
Har tiltaket forankring i skjøtelses- eller forvaltningsplan? Ja
Er tiltaket flerårig? Nei
Har dere en besøksstrategi for verneområdet (i produksjon eller ferdig)?

Fjerning av marint avfall type XL - 3 verneområder

Prioritet: 3
Tiltakskategori: Skjøtsel av (tre)vegetasjon
Tiltakstype: Annet (utdypes i merknadsfeltet)
Fylke: Troms og Finnmark
Kommune: Vardø
Verneområde: Persfjorden-Syltefjorden landskapsvernområde/ Biezavuona-Oardduvuona suodjemeahcci (VV00002438)
Navn på tiltaket: Fjerning av marint avfall type XL - 3 verneområder
Beskrivelse av tiltaket:
Fjerning av større marint avfall og notposer på strendene i landskapsvernområdet og i naturreservat ved behov.
SNO Vadsø
1 m3 plastball Persfjorden - Syltefjorden
landskapsvern område NØ utafor lille frøkenholla - avklare egnet metode for fjerning -
1 not sandfjordneset NR
1 not Ytre Syltevik - Gamvikneset vest
levering mottak

Økonomisk ansvarlig: Lokalt SNO

Navn på SNO-ansatt: Arne Petter Sarre

Andre tilskuddsordninger:

Beløp det søkes om: Kr 30 000

Videreføring av pågående prosjekt? Ja

Har tiltaket forankring i skjøttelses- eller forvaltningsplan? Ja

Er tiltaket flerårig? Nei

Har dere en besøksstrategi for verneområdet (i produksjon eller ferdig)?

Forbedre løsning sauegjerde ned mot Sandfjordelva

Prioritet: 4

Tiltakskategori: Beiting og lyngbrenning

Tiltakstype: Beiting- og/eller gjerding for bufe

Fylke: Troms og Finnmark

Kommune: Båtsfjord

Verneområde: Sandfjordneset naturreservat (VV00000047)

Navn på tiltaket: Forbedre løsning sauegjerde ned mot Sandfjordelva

Beskrivelse av tiltaket:

Finne løsning for

sauegjerde ut mot

elva for å forhindre at

sau kommer inn i naturreservatet som har en rekke planter som er lite beitetolerante.

Økonomisk ansvarlig: Lokalt SNO

Navn på SNO-ansatt: Arne Petter Sarre

Andre tilskuddsordninger:

Beløp det søkes om: Kr 20 000

Videreføring av pågående prosjekt? Ja

Har tiltaket forankring i skjøttelses- eller forvaltningsplan? Ja

Er tiltaket flerårig? Nei

Har dere en besøksstrategi for verneområdet (i produksjon eller ferdig)?

Ferdsestaller Komagdalen

Prioritet: 5

Tiltakskategori: Annet

Tiltakstype: Annet (utdypes i beskrivelsesfeltet)

Fylke: Troms og Finnmark

Kommune: Vardø

Verneområde: Varangerhalvøya nasjonalpark/Várnjárgga álbmotmeahcci/ Varenkinniemen kansalistaras (VV00002437)

Navn på tiltaket: Ferdsestaller Komagdalen

Beskrivelse av tiltaket:

Vi ønsker å ha telling på antall passerende ut fra startpunkt - som er utvidet og tilrettelagt. Dette da det er i ferd med å bli såpass slitasje - og det er behov for tiltak relatert til bevaringsmål.

Alternativ må vi kjøpe inn egen teller.

Økonomisk ansvarlig: Forvaltningsmyndighet

Andre tilskuddsordninger:

Beløp det søkes om: Kr 1

Videreføring av pågående prosjekt? Nei

Har tiltaket forankring i skjøttelses- eller forvaltningsplan? Ja

Er tiltaket flerårig? Ja

Har dere en besøksstrategi for verneområdet (i produksjon eller ferdig)?

Ferdselstaller - Nattfjelldalen

Prioritet: 6

Tiltakskategori: Annet

Tiltakstype: Annet (utdypes i beskrivelsesfeltet)

Fylke: Troms og Finnmark

Kommune: Vadsø

Verneområde: Varangerhalvøya nasjonalpark/Várnjárgga álbmotmeahcci/ Varenkinniemen kansalistas (VV00002437)

Navn på tiltaket: Ferdselstaller - Nattfjelldalen

Beskrivelse av tiltaket:

Opprettholde ferdselstaller for Nattfjelldalen.

Deler av stien har erosjonsutfordringer og vi ønsker å ha oversikt på antall besøkende årlig her, og vil iverksette tiltak for å forhindre erosjon relatert til bevaringsmål.

Økonomisk ansvarlig: Lokalt SNO

Navn på SNO-ansatt: Arne Petter Sarre

Andre tilskuddsordninger:

Beløp det søkes om: Kr 1

Videreføring av pågående prosjekt? Ja

Har tiltaket forankring i skjøttelses- eller forvaltningsplan? Ja

Er tiltaket flerårig? Ja

Har dere en besøksstrategi for verneområdet (i produksjon eller ferdig)?

Vårsjekk hengebru Komagdalen

Prioritet: 7

Tiltakskategori: Tilrettelegging og informasjon

Tiltakstype: Annet (utdypes i beskrivelsesfeltet)

Fylke: Troms og Finnmark

Kommune: Båtsfjord

Verneområde: Varangerhalvøya nasjonalpark/Várnjárgga álbmotmeahcci/ Varenkinniemen kansalistas (VV00002437)

Navn på tiltaket: Vårsjekk hengebru Komagdalen

Beskrivelse av tiltaket:

Årlig sjekk av hengebru av innleid hengebrueksperter.

Økonomisk ansvarlig: Forvaltningsmyndighet

Andre tilskuddsordninger:

Beløp det søkes om: Kr 25 000

Videreføring av pågående prosjekt? Ja

Har tiltaket forankring i skjøttelses- eller forvaltningsplan? Ja

Er tiltaket flerårig? Nei

Har dere en besøksstrategi for verneområdet (i produksjon eller ferdig)? Ja

Forsterkning av wirefester hengebru

Prioritet: 8

Tiltakskategori: Tilrettelegging og informasjon

Tiltakstype: Annet (utdypes i beskrivelsesfeltet)

Fylke: Troms og Finnmark

Kommune: Båtsfjord

Verneområde: Varangerhalvøya nasjonalpark/Várnjárgga álbmotmeahcci/ Varenkinniemen kansalistas (VV00002437)

Navn på tiltaket: Forsterkning av wirefester hengebru

Beskrivelse av tiltaket:

Støpe wirefester for mer vekt på wirene.
Mørtel flys inn høst.
Kombineres med annen helikopter oppdrag i området.

Økonomisk ansvarlig: Forvaltningsmyndighet

Andre tilskuddsordninger:

Beløp det søkes om: Kr 30 000

Videreføring av pågående prosjekt? Nei

Har tiltaket forankring i skjøtelses- eller forvaltningsplan? Ja

Er tiltaket flerårig? Nei

Har dere en besøksstrategi for verneområdet (i produksjon eller ferdig)? Ja

Fjerne gammel klopp og etablere ny - Nattfjaldalen

Prioritet: 9

Tiltakskategori: Tilrettelegging og informasjon

Tiltakstype: Opparbeide sti/kanalisering

Fylke: Troms og Finnmark

Kommune: Vadsø

Verneområde: Varangerhalvøya nasjonalpark/Várnjárgga álbmotmeahcci/ Varenkinniemen kansalistaras (VV00002437)

Navn på tiltaket: Fjerne gammel klopp og etablere ny - Nattfjaldalen

Beskrivelse av tiltaket:

Bytte ut klopper ved Storelvbrua - sti til Nattfjelldalen - sti fra startpunkt.

Samarbeide med Vadsø ungdomsskole -

Fjerning av palleklopper

Materialinnkjøp impregnert stiklopp. Avfall må muligens flys ut - .

Etablering av ny

Arbeid gjøres i samarbeid med Vadsø ungdomsskole som elevprosjekt.

Økonomisk ansvarlig: Forvaltningsmyndighet

Andre tilskuddsordninger:

Beløp det søkes om: Kr 100 000

Videreføring av pågående prosjekt? Ja

Har tiltaket forankring i skjøtelses- eller forvaltningsplan? Ja

Er tiltaket flerårig? Nei

Har dere en besøksstrategi for verneområdet (i produksjon eller ferdig)? Ja

Kartlegge etterlatenskap gammel linjetrase med hk

Prioritet: 10

Tiltakskategori: Skjøtsel av (tre)vegetasjon

Tiltakstype: Annet (utdypes i merknadsfeltet)

Fylke: Troms og Finnmark

Kommune: Båtsfjord

Verneområde: Varangerhalvøya nasjonalpark/Várnjárgga álbmotmeahcci/ Varenkinniemen kansalistaras (VV00002437)

Navn på tiltaket: Kartlegge etterlatenskap gammel linjetrase med hk

Beskrivelse av tiltaket:

Kartlegge omfang av gjenværende linjemateriell langs gammel linjetrase i samarbeide med Varanger kraft.

Gjøres med helikopter. Evt. utfrakt samme dag. Resterende fjerning av kraftselskapet.

Økonomisk ansvarlig: Forvaltningsmyndighet

Andre tilskuddsordninger:

Beløp det søkes om: Kr 45 000

Videreføring av pågående prosjekt? Nei

Har tiltaket forankring i skjøttelses- eller forvaltningsplan? Ja
Er tiltaket flerårig? Nei
Har dere en besøksstrategi for verneområdet (i produksjon eller ferdig)?

Informasjonspunkt Kiberg - veiskilt, fundamneterin

Prioritet: 11

Tiltakskategori: Tilrettelegging og informasjon

Tiltakstype: Oppføring av publikumsanlegg (utkikk-/fugletårn)

Fylke: Troms og Finnmark

Kommune: Vardø

Verneområde: Varangerhalvøya nasjonalpark/Várnjårgga álbmotmeahcci/ Varenkinniemen kansalistaras (VV00002437)

Navn på tiltaket: Informasjonspunkt Kiberg - veiskilt, fundamneterin

Beskrivelse av tiltaket:

Infopunkt innendørs for nasjonalparken - utstillingslokale som står åpent fra 1 juni - ut september.

Hovedinfopunkt sommerstid.

Infotavle innkjøpt i fjor. Veiskilt nærmest bygg gjenstår. Veiskilt er satt opp på E75.

Økonomisk ansvarlig: Forvaltningsmyndighet

Andre tilskuddsordninger:

Beløp det søkes om: Kr 40 000

Videreføring av pågående prosjekt? Ja

Har tiltaket forankring i skjøttelses- eller forvaltningsplan? Ja

Er tiltaket flerårig? Ja

Har dere en besøksstrategi for verneområdet (i produksjon eller ferdig)? Ja

Glasstavler og skilt - utskifting - oppdatert matr

Prioritet: 12

Tiltakskategori: Tilrettelegging og informasjon

Tiltakstype: Oppføring av skilt og/eller infotavle

Fylke: Troms og Finnmark

Kommune: Vadsø

Verneområde: Varangerhalvøya nasjonalpark/Várnjårgga álbmotmeahcci/ Varenkinniemen kansalistaras (VV00002437)

Navn på tiltaket: Glasstavler og skilt - utskifting - oppdatert matr

Beskrivelse av tiltaket:

Oppdatere karttavler til ny versjon

Nye Karttavler - implementere kvensk navn på nasjonalpark.

Karttavler i aluminium.

Portal komagdalen corten - gravering plate kvensk (dagens er på norsk og nordsamisk, kvensk skal suppleres).

Stistarttavler i aluminium - redigeres og erstattes for glasstavler.

Bronseplankett - startpunkt Ordo - monteres på stein.

Økonomisk ansvarlig: Forvaltningsmyndighet

Andre tilskuddsordninger:

Beløp det søkes om: Kr 100

Videreføring av pågående prosjekt? Ja

Har tiltaket forankring i skjøttelses- eller forvaltningsplan? Ja

Er tiltaket flerårig? Nei

Har dere en besøksstrategi for verneområdet (i produksjon eller ferdig)? Ja

Gapahuk stknpt Nattfjelldalen ferdigstilling

Prioritet: 13

Tiltakskategori: Tilrettelegging og informasjon

Tiltakstype: Oppføring av publikumsanlegg (utkvikks-/fugletårn)

Fylke: Troms og Finnmark

Kommune: Vadsø

Verneområde: Varangerhalvøya nasjonalpark/Várnjårgga álbmotmeahcci/ Varenkinniemen kansalistas (VV00002437)

Navn på tiltaket: Gapahuk stknpt Nattfjelldalen ferdigstilling

Beskrivelse av tiltaket:

Ferdigstille oppsett av gapahuk mellom startpunktparkering og Nattfjelldalen/ Varangerhalvøya nasjonalpark - utsatt fra 2021.

Økonomisk ansvarlig: Forvaltningsmyndighet

Andre tilskuddsordninger:

Beløp det søkes om: Kr 25 000

Videreføring av pågående prosjekt? Ja

Har tiltaket forankring i skjøttelses- eller forvaltningsplan? Ja

Er tiltaket flerårig? Nei

Har dere en besøksstrategi for verneområdet (i produksjon eller ferdig)? Ja

Grusing av parkering ved startpunkt Ordo - VNP

Prioritet: 14

Tiltakskategori: Tilrettelegging og informasjon

Tiltakstype: Oppføring av innfallsport/P-plass

Fylke: Troms og Finnmark

Kommune: Båtsfjord

Verneområde: Varangerhalvøya nasjonalpark/Várnjårgga álbmotmeahcci/ Varenkinniemen kansalistas (VV00002437)

Navn på tiltaket: Grusing av parkering ved startpunkt Ordo - VNP

Beskrivelse av tiltaket:

Grusing gjenstår på parkering bak nyoppført gapahuk - før åpning. Da det nå er svært gjørmete ved parkering bak gapahuken og toalettet.

Økonomisk ansvarlig: Forvaltningsmyndighet

Andre tilskuddsordninger:

Beløp det søkes om: Kr 40 000

Videreføring av pågående prosjekt? Ja

Har tiltaket forankring i skjøttelses- eller forvaltningsplan? Ja

Er tiltaket flerårig? Nei

Har dere en besøksstrategi for verneområdet (i produksjon eller ferdig)? Ja

Parkeringsutvidelse - Informasjonspkt Varangerbotn

Prioritet: 15

Tiltakskategori: Tilrettelegging og informasjon

Tiltakstype: Oppføring av innfallsport/P-plass

Fylke: Troms og Finnmark

Kommune: Unjarga - Nesseby

Verneområde: Varangerhalvøya nasjonalpark/Várnjårgga álbmotmeahcci/ Varenkinniemen kansalistas (VV00002437)

Navn på tiltaket: Parkeringsutvidelse - Informasjonspkt Varangerbotn

Beskrivelse av tiltaket:

Fortsette arbeid med utvidelse av parkering ovenfor informasjonspunkt Varangerbotn ved E6, tiltenkt Infopunkt og Varanger samiske museum. I samarbeide med Nesseby kommune, som har kjøpt tomt og stilt denne til disposisjon. I forbindelse med utbedring av avløpsrør under området er arbeidet med parkering påbegynt av Nesseby kommune. Tiltaket omsøkes andre finansieringskilder som Sametinget, Sparebank 1 fondet, fylkeskommunen etc. Tiltaket er

påbegynt og ønskes slutført.

Økonomisk ansvarlig: Forvaltningsmyndighet

Andre tilskuddsordninger: Andre tilskuddsordninger: Sametinget, SPB1 , FFkommune og Nesseby kommune.

Beløp det søkes om: Kr 300 000

Videreføring av pågående prosjekt? Ja

Har tiltaket forankring i skjøtelses- eller forvaltningsplan? Ja

Er tiltaket flerårig? Ja

Har dere en besøksstrategi for verneområdet (i produksjon eller ferdig)? Ja

Sjøpplfjerner - Telebu hytta, Indre Syltevik -

Prioritet: 16

Tiltakskategori: Annet

Tiltakstype: Annet (utdypes i beskrivelsesfeltet)

Fylke: Troms og Finnmark

Kommune: Båtsfjord

Verneområde: Varangerhalvøya nasjonalpark/Várnjårgga álbmotmeahcci/ Varenkinniemen kansalistasaras (VV00002437)

Navn på tiltaket: Sjøpplfjerner - Telebu hytta, Indre Syltevik -

Beskrivelse av tiltaket:

Flere tiltak kombineres gjennomført med innleid helikopter

Fjerne gammelt skrapmetall fra område ved Telebu fra gammel Telegraflinje. Fortsette arbeid fra 2021.

Bigbags flys ut til nærmeste parkering.

Fjerne avfall fra Indre Syltevik - strandsjøppel - big bags etc.

Fly sement inn til hengebruutbedring Komagdalen - støping av fester

Økonomisk ansvarlig: Forvaltningsmyndighet

Andre tilskuddsordninger:

Beløp det søkes om: Kr 45 000

Videreføring av pågående prosjekt? Ja

Har tiltaket forankring i skjøtelses- eller forvaltningsplan? Ja

Er tiltaket flerårig? Nei

Har dere en besøksstrategi for verneområdet (i produksjon eller ferdig)?

Utbedring av sti på gjengrodd anleggsvei komagdalen

Prioritet: 17

Tiltakskategori: Tilrettelegging og informasjon

Tiltakstype: Opparbeide sti/kanalisering

Fylke: Troms og Finnmark

Kommune: Vardø

Verneområde: Varangerhalvøya nasjonalpark/Várnjårgga álbmotmeahcci/ Varenkinniemen kansalistasaras (VV00002437)

Navn på tiltaket: Utbedring av sti på gjengrodd anleggsvei komagdalen

Beskrivelse av tiltaket:

Økt ferdsel på startpunkt komagdalen medfører at vegetasjon på gammel anleggsvei slites, og det blir flere parallele stier med bortslitt vegetasjon. Vil legge grus med god binding og eventuelt på et stykke som gjør at gående og syklende følger kun en trase. På allerede etablert gammel anleggsvei med morenegrus i bunn.

Innkjøp av besøksteller relatert til bevaringsmål og overvåkning av slitasje.

Økonomisk ansvarlig: Forvaltningsmyndighet

Andre tilskuddsordninger:

Beløp det søkes om: Kr 200 000

Videreføring av pågående prosjekt? Nei

Har tiltaket forankring i skjøtelses- eller forvaltningsplan? Ja

Er tiltaket flerårig? Nei

Har dere en besøksstrategi for verneområdet (i produksjon eller ferdig)? Ja

Samlet pott

Prioritet: 18

Tiltakskategori: Pott for gjennomføring av prioriterte tiltak

Tiltakstype:

Fylke:

Kommune:

Verneområde:

Navn på tiltaket: Samlet pott

Beskrivelse av tiltaket:

samlet pott

Økonomisk ansvarlig: Forvaltningsmyndighet

Andre tilskuddsordninger:

Beløp det søkes om: Kr 0


Videreføring av pågående prosjekt?

Har tiltaket forankring i skjøttelses- eller forvaltningsplan?


Er tiltaket flerårig?


Har dere en besøksstrategi for verneområdet (i produksjon eller ferdig)?

Vedlegg

 utsikt fra P og ned mot infopunkt.jpg (Bilde)

 P oversikt varangerbotn aug 2020.jpg (Bilde)

 p totalprosjekt.pdf (Prosjektbeskrivelse)

 Tiltaksplan VNP-styre 2022 -2023_til søknad om midler 2022.pdf (Annet)

 Geir Østereng for VARANGERHALVØYA NASJONALPARKSTYRE

Lvert 07.01.2022

Midler til tiltak i verneområder (kap 1420 post 31) - 2022

Pri.	Navn	Status	Innvilget beløp	Øk. ansvarlig	Kommentar
1	Strandryddeaksjon for vokssted Finnmarkssvineblom	OK	10 000	Lokalt SNO	
2	Strandryddeaksjon - Ytre Syltevik NR	OK	60 000	Lokalt SNO	
3	Fjerning av marint avfall type XL - 3 verneområder	OK	30 000	Lokalt SNO	
4	Forbedre løsning sauegjerdene ned mot Sandfjordelva	OK	20 000	Lokalt SNO	
5	Ferdselsteller Komagdalen			Forvaltningsmyndighet	
6	Ferdselsteller - Nattfjeldalen			Lokalt SNO	
7	Vårsjekk hengebru Komagdalen			Forvaltningsmyndighet	
8	Forsterkning av wirefester hengebru			Forvaltningsmyndighet	
9	Fjerne gammel klopp og etablere ny - Nattfjeldalen			Forvaltningsmyndighet	
10	Kartlegge etterlatenskap gammel linjetrase med hk			Forvaltningsmyndighet	
11	Informasjonspunkt Kiberg			Forvaltningsmyndighet	
Antall: 18			720 000		

Midler til tiltak i verneområder (kap 1420 post 31) - 2022

Pri.	Navn	Status	Innvilget beløp	Øk. ansvarlig	Kommentar
	- veiskilt, fundameterin				
12	Glasstavler og skilt - utskifting - oppdatert matr			Forvaltningsmyndighet	
13	Gapahuk stknpt Nattfjelldalen ferdigstilling			Forvaltningsmyndighet	
14	Grusing av parkering ved startpunkt Ordo - VNP			Forvaltningsmyndighet	
15	Parkeringsutvidelse - Informasjonspkt Varangerbotn			Forvaltningsmyndighet	
16	Søppelfjerning - Telebu hytta, Indre Syltevika -			Forvaltningsmyndighet	
17	Utbedring av sti på gjengrodd anlegsvei komagdalen			Forvaltningsmyndighet	
18	Samlet pott	OK	600 000	Forvaltningsmyndighet	
Antall: 18			720 000		

Strategi for bruk av midler til tiltak i verneområder, 2020-2025

Innledning

Regjeringen vil bevare et representativt utvalg av norsk natur for kommende generasjoner, og en god forvaltning av verneområder er viktig for å kunne nå dette målet. Regjeringen ferdigstilte i 2019 Handlingsplan for styrket forvaltning av verneområdene, og ett av tiltakene i planen er å oppdatere strategi for bruk av midler til tiltak i verneområder innen 2021. Ifølge tildelingsbrevet til Miljødirektoratet for 2019 skal "Styrket ivaretagelse av verneverdiene i verneområdene og oppfølging av handlingsplan for styrket forvaltning av verneområdene" prioriteres. Tiltaksmidlene fordeles på bakgrunn av dagens trusselbilde og har som formål å ivareta, samt forbedre tilstanden i verneområdene. Midlene prioriteres derfor til tiltak som virker avbøtende på negative påvirkningsfaktorer der verneverdiene er truet.

Klimaendringene kan forventes å gi økt stress for mange av artene og naturtypene i verneområdene og kan gi endringer i sammensetningen av arter. For å minimere de negative effektene av klimaendringer på verneverdiene, må andre negative påvirkninger begrenses mest mulig. Eksempler på dette er gjengroing, forstyrrelser og forurensning. I tillegg bør forvaltningen av verneområder nå ta ekstra hensyn til klimaeffekter i planlegging av tiltak. Skjøtselstiltak, som fjerning av fremmede arter, må for eksempel antas å øke i omfang som følge av klimaendringene, og planlegging av tilretteleggingstiltak som etablering av stier og broer, må ta høyde for økte nedbørsmengder med påfølgende flom- og rasfare.

Tiltaksposten – Statsbudsjettets kap./post 1420.31

Det overordnede målet for forvaltning av verneområder er å ivareta verneformålet og verneverdiene i det enkelte verneområde. Postbeskrivelsen for post 1420.31 Tiltak i verneområde, gir viktige formelle rammer for hvordan tiltaksmidlene skal disponeres. Størrelsen på tiltaksposten avsettes i hvert års statsbudsjett og har i de siste årene økt. I statsbudsjettet for 2019 (Prop.1S (2018-2019) står følgende:

"Midlane går til tiltak som er naudsynte for å ta vare på verneverdiene, inkludert utgreiingar som er naudsynte før tiltak, informasjonstiltak og skjøtels- og tilretteleggingstiltak. Tilretteleggingstiltaka omfattar opparbeiding av stigar, klopping og merking for å betre tilgjenge i verneområda og samstundes styre ferdsla i og rundt sårbar natur i verneområda. Midlane nyttast òg til informasjonstiltak i alle typar av verneområde i samband med ny merkevarer for Noregs nasjonalparker og til utarbeiding av besøksstrategiar for nasjonalparker og andre verneområde med store besøkstal eller særskilde utfordringar. Alle tiltak skal vere i tråd med godkjent forvaltings-/skjøtelsplan for verneområda og andre relevante styringsdokument."

Posten for tiltaksmidler er en statlig investeringspost for forvaltningsmyndighetenes prioriterte tiltak i verneområder. Midlene skal derfor kun benyttes til tiltak i forvaltningsmyndighetens egen regi, ev. til kjøp av tjenester for gjennomføring av tiltakene. Midlene kan ikke benyttes som tilskudd til andre aktører. Drift og vedlikehold av infrastruktur (veier, toaletter, parkeringsplasser o.l.) utenfor verneområdene finansieres ikke over tiltaksmidlene.

For å kunne ivareta verneverdiene innenfor verneområder, vil det av og til være nødvendig å gjennomføre tiltak også utenfor verneområdene. Dette betinger samarbeid og avtale med grunneiere. Et eksempel på et slikt tiltak er når uttak av fremmede arter innenfor og utenfor vernegrensene må sees i sammenheng for at tiltaket skal få optimal effekt.

For å oppnå en god forvaltning av verneområder, kan det være nødvendig med generelle naturkartlegginger, sårbarhetsvurderinger, brukerundersøkelser, utarbeidelse av forvaltnings- og skjøtelsplaner, overvåking og

utarbeidelse av nettsider o.a. Slike tiltak finansieres ikke over kap./post 1420.31, men over andre budsjettposter.

Forutsetning for tildeling av midler

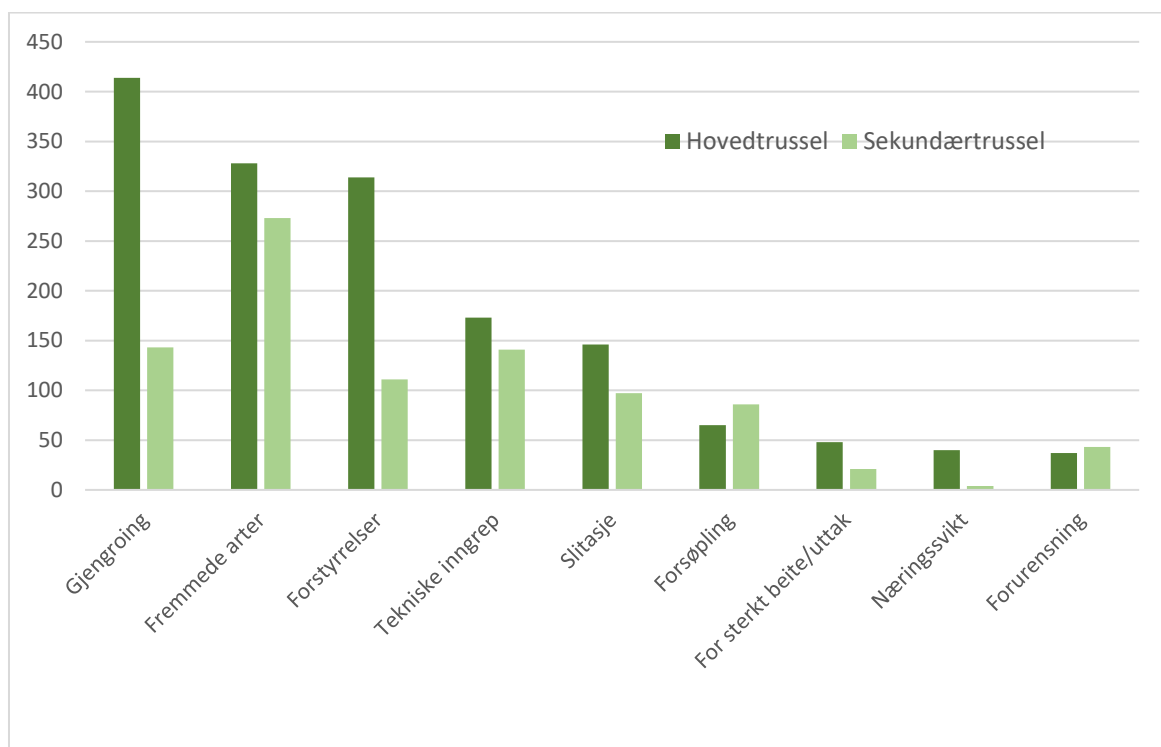
Tiltak skal være forankret i en skjøtts- eller forvaltningsplan, en besøksstrategi for området eller andre relevante styringsdokumenter.

I forkant av innmeldingen må formaliteter rundt tiltaket være avklart, som planavklaringer og innhenting av nødvendige tillatelser for gjennomføring av tiltaket. I tillegg må eierforhold og tilsyns-/drift- og vedlikeholdsavtaler være avklart.

I Handlingsplan for styrket forvaltning av verneområdene er det presisert at "For større installasjoner som fugletårn mv. er det krav om en betydelig samfinansiering fra andre for å kunne prioritere tiltaket. Videre må eierforholdet og vedlikeholdsansvaret avklares på forhånd."

Prioriteringer ved bruk av midler til tiltak i verneområder

Klima – og miljødepartementet har bedt om en styrket ivaretagelse av verneverdiene i verneområdene. Bedring av tilstanden i verneområder, slik at antall truede verneområder reduseres, vil derfor ha fokus. De største negative påvirkningsfaktorene er gjengroing, fremmede arter, forstyrrelse av dyrelivet, tekniske inngrep og slitasje på vegetasjon, figur 1.



Figur 1. Trusselfaktorer i verneområder pr 31.12.2017

Ved fordeling av midler til skjøtsel og besøksforvaltning, skal tiltakene som gir størst positiv effekt på tilstanden og som direkte bidrar til å motvirke negative påvirkningsfaktorer prioriteres.

Etablerte skjøtselstiltak i naturtyper som krever kontinuerlig skjøtsel for å opprettholde god tilstand (løpende

skjøtsel), skal prioriteres høyere enn nye, større prosjekter. Det finnes likevel tilfeller der strakstiltak bør prioriteres. Dette gjelder f.eks. der det oppdages nye forekomster av fremmede arter med stort spredningspotensiale og der trua arter eller naturtyper står i fare for å gå tapt. Et annet eksempel kan være sikkerhetstiltak knyttet til besøksforvaltningen.

I verneområder der verneformålet trues av manglende skjøtselstiltak, og der det er behov for oppstart av tiltak umiddelbart, vil slike tiltak prioriteres foran besøksforvaltningstiltak som ikke er direkte knyttet til trusselbildet. Tiltak for å styrke besøksforvaltningen kan eventuelt gå parallelt med nødvendige skjøtselstiltak.

Et delmål med budsjettposten er å tilrettelegge for de besøkende med informasjon i tråd med merkevaren Norges nasjonalparker. I enkelte verneområder er det ikke ønskelig med økt ferdsel av hensyn til verneverdiene. I slike områder er likevel god, oppdatert informasjon i tråd med merkevaren viktig.

Målet med forvaltningen av verneområdene er å redusere truslene mot verneverdiene og å ønske folk velkommen inn for gode naturopplevelser.

Strategien vår for å nå dette målet, vil være å prioritere tiltak som innretter seg mot en bedret tilstand i verneområdene. Dette vil være tiltak som innrettes mot trusselfaktorene for de aktuelle områdene, og slike tiltak kan være både skjøtselstiltak og tilretteleggingstiltak. For å sikre en god opplevelse for besøkende, vil vi følge opp tiltak som er fremmet i besøksstrategier, og inkludert er bruk av merkevaren Norges nasjonalparker.

Prioriteringer ved bruk av tiltaksmidler:

1. Tiltak som direkte bidrar til å motvirke negative påvirkningsfaktorer knyttet til trusselbildet. Ramsar-områder og truede naturtyper prioriteres høyest blant disse tiltakene
2. Løpende skjøtselstiltak
3. Vedlikehold av eksisterende tilrettelegging
4. Bruk av merkevaren Norges nasjonalparker i verneområder med høyt besøkstrykk
5. Bruk av merkevaren i øvrige verneområder
6. Besøksforvaltningstiltak som ikke er direkte knyttet til trusselbildet (slik som fugletårn mm.)

Finansiering av større tilretteleggingstiltak

Midler til opprettelse av installasjoner som informasjonspunkt, toalettbygg og parkeringsplasser i tilknytning til verneområder, må være forankret i en godkjent besøksstrategi for å kunne bli prioritert. Tiltaksmidler kan brukes til (primært å delfinansiere) gjennomføring av denne typen tilrettelegging, og søknader til slike anlegg skal være godt begrunnet med bl.a. informasjon om besøkstall og eksisterende bruk av området.

Tilrettelegging etter universell utforming i verneområder

Universell utforming av stier innebærer krav til dekke, terrengutforming og bredde som vanskeliggjør denne typen tiltak i verneområder. I verneforskriftene er det et generelt forbud mot tyngre tekniske inngrep, og de har som den klare hovedregel ikke dispensasjonsbestemmelser som hjemler universell tilrettelegging i verneområdet. Den generelle dispensasjonsbestemmelsen i nml. § 48 første ledd, første alternativ, vil sjelden kunne anvendes da universell utforming medfører terrenginngrep som strider mot verneformålet og påvirker verneverdiene. Hvorvidt et omsøkt tiltak er i konflikt med forskriften må vurderes i det enkelte tilfellet.

Utenfor verneområdet, i tilknytning til innfallsporter eller startpunkt, kan det i enkelte tilfeller være aktuelt å etablere tilretteleggingstiltak med universell utforming. Også utenfor verneområder bør forvaltningsmyndighet være bevisst på inngrep som påføres terrenget og gjøre en vurdering av om behovet står i forhold til kostnader og inngrep.

På denne bakgrunnen vil det være høy terskel for tildeling av midler utover det som kan defineres som "enkel tilrettelegging" i verneområder.

Kulturminner i verneområder

Kulturminner er en del av verneformålet i de aller fleste nasjonalparker og i enkelte andre verneområder. Ansvar for oppfølging og ivaretagelse av kulturminner ligger hos kulturminnemyndighetene. Det er egne poster på statsbudsjettet for forvaltning av kulturminner, og tiltaksmidler prioriteres vanligvis ikke til dette formålet. Skjøtsel av enkelte kulturminner, slik som steingjerder, gravrøyser og fangstsystemer, kan likevel vurderes prioritert for samfinansiering med kulturminnemyndigheten. Eksempler på tiltak som *ikke* finansieres av tiltaksmidler eller driftsmidler er vedlikehold av bygninger i verneområder. Ansvar for finansiering av vedlikehold og drift av bygninger ligger hos eier.



Varangerhalvøya
nasjonalparkstyre

Tiltaksplan for 2022-2023

Varangerhalvøya Nasjonalparkstyre / Várnjárgga álbmotmeahccestivra / Varenkinniemen Kansalistarhaan styryi

Varangerhalvøya nasjonalpark/ Várnjárgga álbmotmeahcci/ Varenkinniemen
Kansalistaras

Persfjorden – Syltefjorden Landskapsvernområde / Biezavuona-Oardduvuona
suodjemeahcci

Syltefjorddalen Naturreservat / Oardu luondumeahcci

Sandfjordneset Naturreservat og Ytre Syltevika Naturreservat



Gapahuk og portal ved startpunkt Ordo /Oardojavre/ Ortojoki

[Utkast søknad om midler i 2022 per 7.1.2022](#)

Bakgrunn

Denne planen omfatter tiltak som Varangerhalvøya nasjonalparkstyre ønsker skal gjennomføres i 2022 – 2023 som del av forvaltningen av verneområdene som Varangerhalvøya Nasjonalparkstyre forvalter – Arealer :

- Varangerhalvøya Nasjonalpark 1804 km²
- Persfjorden – Syltefjorden landskapsvernområde 246 Km²
- Syltefjorddalen Naturreservat 19 km²
- Sandfjordneset Naturreservat 0,5 km²
- Ytre Syltevika Naturreservat 8,3 km²

Hvert år blir forvaltningen av verneområdene tildelt midler for å styrke og ivareta verneverdiene i verneområdene. Dette er statlige investeringsmidler som skal gå til investering i informasjon, skjøtsel og tilrettelegging, samt større anskaffelser av nødvendig utstyr for å ivareta verneformålet. Hvor mye er avhengig av innmeldt behov fra nasjonalparkstyret, tilgjengelige budsjettmidler i Miljødirektoratet og prioriteringer til styret.

Tiltakene i planen baseres på trusler mot verneverdier, mål om å bedre naturtilstanden og tiltak på bakgrunn av nasjonalparkens besøksstrategi som sikrer en forutsigbar og målrettet forvaltning. Planen synliggjør også hva vernemyndigheten gjennomfører av tiltak, og har bestilt av tjenester hos Statens naturoppsyn.

Enkelte tiltak kan ikke forventes fullfinansiert/ ferdigstilt før i 2023, og planen har således et toårig perspektiv. Større tiltak etter 2023 vil være definert i tiltaksliste i langsiktig forvaltningsplan.

Mål

Målet med tiltaksplanen er at den skal gi grunnlaget for en målrettet og forutsigbar forvaltning av tiltaksmidlene til Varangerhalvøya nasjonalparkstyre 2022-2023. Planen er da en plan som synliggjør planlagt skjøtsel i disse områdene.

Strategi for bruk av tiltaksmidler i verneområder i Norge 2021-2023 sier;

"Styrket ivaretagelse av verneverdiene i verneområdene og oppfølging av handlingsplan for styrket forvaltning av verneområdene" prioriteres. Tiltaksmidlene fordeles på bakgrunn av dagens trusselbilde og har som formål å ivareta, samt forbedre tilstanden i verneområdene. Midlene prioriteres derfor til tiltak som virker avbøtende på negative påvirkningsfaktorer der verneverdiene er truet.

Forankring

Tiltaksplanen vil basere seg på vedtak om prinsipper for prioriteringer for 2022 i styremøte 6. desember i 2021, SNO bestillingsdialog 6.12.2021 samt tiltaksplan for 2019-2021 mht. tiltak som ikke er i mål. Endelig plan vil bli vedtatt når søknader om midler er besvart i februar 2022, og vedtak i styremøte med bestillingsmøte 2 med Statens naturoppsyn.

En del av tiltakene er overført fra 2020/ 2021 da det ikke var budsjettmessig dekning, eller at coronasituasjonen medførte at tiltakene måtte utsettes til neste år. En del tiltak er påbegynt i 2021.

Nasjonale føringer - Virkemidler/strategi

Regjeringen vil bevare et representativt utvalg av norsk natur for kommende generasjoner, og en god forvaltning av verneområder er viktig for å kunne nå dette målet. Regjeringen ferdigstilte i 2019 Handlingsplan for styrket forvaltning av verneområdene, og ett av tiltakene i planen er å oppdatere strategi for bruk av midler til tiltak i verneområder innen 2021. Ifølge tildelingsbrevet til Miljødirektoratet for 2019 skal "Styrket ivaretagelse av verneverdiene i verneområdene og oppfølging av handlingsplan for styrket forvaltning av verneområdene" prioriteres. Tiltaksmidlene fordeles på bakgrunn av dagens trusselbilde og har som formål å ivareta, samt forbedre tilstanden i verneområdene. Midlene prioriteres derfor til tiltak som virker avbøtende på negative påvirkningsfaktorer der verneverdiene er truet.

Klimaendringene kan forventes å gi økt stress for mange av artene og naturtypene i verneområdene og kan gi endringer i sammensetningen av arter. For å minimere de negative effektene av klimaendringer på verneverdiene, må andre negative påvirkninger begrenses mest mulig. Eksempler på dette er gjengroing, forstyrrelser og forurensning. I tillegg bør forvaltningen av verneområder nå ta ekstra hensyn til klimaeffekter i planlegging av tiltak. Skjøtselstiltak, som fjerning av fremmede arter, må for eksempel antas å øke i omfang som følge av klimaendringene, og planlegging av tilretteleggingstiltak som etablering av stier og broer, må ta høyde for økte nedbørmengder med påfølgende flom- og rasfare.

Retningslinjer for tiltaksmidlene

"Midlane går til tiltak som er naudsynte for å ta vare på verneverdiane, inkludert utgreiingar som er naudsynte før tiltak, informasjonstiltak og skjøtels- og tilretteleggingstiltak. Tilretteleggingstiltaka omfattar opparbeiding av stigar, klopping og merking for å betre tilgjenge i verneområda og samstundes styre ferdsla i og rundt sårbar natur i verneområda. Midlane nyttast òg til informasjonstiltak i alle typar av verneområde i samband med ny merkevare for Noregs nasjonalparkar og til utarbeiding av besøksstrategiar for nasjonalparkar og andre verneområde med store besøkstall eller særskilde utfordringar. Alle tiltak skal vere i tråd med godkjent forvaltnings-/skjøtelsplan for verneområda og andre relevante styringsdokument."

Posten for tiltaksmidler er en statlig investeringspost for forvaltningsmyndighetenes prioriterte tiltak i verneområder. Midlene skal derfor kun benyttes til tiltak i forvaltningsmyndighetens egen regi, ev. til kjøp av tjenester for gjennomføring av tiltakene. Midlene kan ikke benyttes som tilskudd til andre aktører. Drift og vedlikehold av infrastruktur (veier, toaletter, parkeringsplasser o.l.) utenfor verneområdene finansieres ikke over tiltaksmidlene.

For å kunne ivareta verneverdiene innenfor verneområder, vil det av og til være nødvendig å gjennomføre tiltak også utenfor verneområdene. Dette betinger samarbeid og avtale med grunneiere. Et eksempel på et slikt tiltak er når uttak av fremmede arter innenfor og utenfor vernegrensene må sees i sammenheng for at tiltaket skal få optimal effekt.

For å oppnå en god forvaltning av verneområder, kan det være nødvendig med generelle naturkartlegginger, sårbarhetsvurderinger, brukerundersøkelser, utarbeidelse av forvaltnings- og skjøtelsplaner, overvåking og utarbeidelse av nettsider o.a. Slike tiltak finansieres ikke over kap./post 1420.31, men over andre budsjettposter.

Ferdigstilling jamfør tidligere prioriteringer av nasjonalparkstyret

Varangerhalvøya nasjonalparkstyre har gjennom å bli pilot i prosjektet Merkevarestrategi for Norges nasjonalparker – 2015 - 2018, forpliktet seg til å prioritere arbeid med informasjon på startpunkter i sin tiltaksplan. Pilotarbeidet er nå slutt og vi er i mål med og har implementert ny merkevare for :

- informasjonspunkt Varangerbotn Vuonnabahta (utendørs jfr. ny merkevare)
- Informasjonspunkt Kiberg Bierge (innendørs – åpent sommerstid)

Startpunkt:

- Komagdalen/ Stuorrajohka/Komagdaali
- Nattfjeldalen/ Idjaávže, Koppakuru.
- Startpunkt Ordo/ Orda/ Ortojoki (de siste detaljer kommer på plass i 2022)
- I tillegg kommer informasjonspunkt ved Sandfjorddalen

Noen tiltak er også under planlegging. Disse tiltakene er forankret i Besøksstrategien for Varangerhalvøya nasjonalpark, vedtatt i juni 2015 – herunder utvidet parkering i Varangerbotn.

I 2021 vedtas kvensk navn for nasjonalparken og en strategi for mer synliggjøring av kvensk språk og kultur i verneområdene er påbegynt 2021-2022. Kvenske navn implementeres på kart og karttavler, brosjyre, startpunktskilt etc.

Tildeling i 2022 var

Omsøkte tiltaksmidler til Varangerhalvøya nasjonalpark og de 4 andre verneområdene utgjør i **2022 985 000** kr I tillegg kommer **120 000** kr som SNO disponerer på konkrete oppdrag jfr. bestilling fra styret.

Styret har søkt om **350 000** kr til driftsutgifter i 2022, og 20 000 kr til forvaltningsplanarbeid.

Under følger en tabell med prioritering av tiltak for 2022 som er omsøkt. Tabellen skal drøftes i Nasjonalparkstyret og drøftes med SNO før årsskiftet.

Tabell.1. Tiltak oppdrag for nasjonalparkstyret **120 000** kr **omsøkt** - Statens naturoppsyn.

Tiltak som krever eksterne midler – prioritert 2021 – Tilføring ekstra midler til Statens naturoppsyn		
Hvor	Hva	Gjennomføres av/ kommentar
Persfjorden – Syltefjorden landskapsvernområde 10 000 kr	Søppelaksjon i verneområdet etter nærmere anvisning Hestmanneset (lokalitet for Finnmarkssvineblom)	SNO Vadsø (avtale med skoleklasse i Vardø)
Ytre Syltevika naturreservat 60 000 kr	Fortsette søppelaksjon i naturreservatet Utfrakt av avfall i samarbeid med kystvakt eller helikopter	SNO Vadsø , Lokalkontakt SNO Hamningberg i samarbeid med forvalter.
Persfjorden – Syltefjorden landskapsvernområde og Sandfjordneset NR 20 000 kr	Fjerning av marint avfall og notposer XL på strendene i landskapsvernområdet og i naturreservat ved behov	SNO Vadsø 1 m3 plastball utafor lille frøkenholla – avklare egnet metode for fjerning – levering mottak 1 not sandfjordneset NR 1 not Ytre Syltevika – Gamvikneset vest
Sandfjordneset naturreservat 20 000 kr	Forbedre gjerde ut i elva, som holder sau ute av naturreservatet	SNO Vadsø

Forøvrige tiltak som ikke krever eksterne midler

Gjennomføres av forvalter eller SNO, ved samarbeide - avhengig av tiltak.

TABELL 2. JFR: Bestillingsdialogsmøte med SNO.

Tiltak som ikke krever eksterne midler –		
Hvor	Tiltaksbeskrivelse	Foreslås gjennomført av
ALLE startpunkter	Overvåkning av slitasje på de mest brukte innfartsområder vurderes i forbindelse med definisjon av Bevaringsmål til NATstat (forvaltningsplanen), og overvåkning relatert til disse i 2022.	Forvalter i samarbeid med SNO
Sandfjordneset naturreservat	Jage evt. sau innen gjerdet ut av naturreservatet, videreføre infoskriv som ber besøkende samle søppel og legge ved parkeringen utenfor gjerdet – levere søpla til mottak	SNO, Lokalkontakt SNO Hamningberg
Ytre Syltevikka naturreservat	Videreføre infoskriv som ber besøkende samle søppel og legge i storekker utenfor verneområdet – levere søpla til mottak -	SNO, Lokalkontakt SNO Hamningberg
Persfjorden – Syltefjorden landskapsvernområde	Levere ut bigbags til Vardø historielag/ Varanger turlag for fjerning av søppel ved hytte og en lokalitet til ved Indre Syltevikka klargjort for utflyging	SNO, Lokalkontakt SNO Hamningberg
Persfjorden – Syltefjorden landskapsvernområde	Sette opp åpen utedo ved infopunkt i Sandfjorddalen Tiltaket er påbegynt	SNO i samarbeide med forvalter
Varangerhalvøya nasjonalpark	Vinter – Motorferdselsoppsyn i spesielle innsatsområder om behov og etter nærmere avtale med nasjonalparkstyret - Stoppe ulovlig snøskuterkjøring ved hekkeområder for rovfugl i randsonen av nasjonalparken	SNO Øst-Finnmark i samarbeide med Reinpoltiet
Varangerhalvøya nasjonalpark	Tilsyn med praksis for veduttak vier, telting og el-sykling i Komagdalen i høysesong (juli) Bytte ut motorferdselsforbudskilt i områder aktuelle for bruk av el-sykler i strid med vernereglene	SNO
Varangerhalvøya nasjonalpark	Tilsyn med VAKE arr. Jfr. evt. tillatelse med vilkår	SNO

	Tilsyn med at vilkår i dispensasjoner gitt til forskning samt annen organisert virksomhet etterfølges	
Varangerhalvøya nasjonalpark - Ordo	Forankre gapahuk i bakken i hjørner Flytte plankett på pinne til stein og sett ved krysning av Syltefjordelva, Etablere en bålplass til ved ny gapahuk	SNO Tana i samarbeide med forvalter
Varangerhalvøya nasjonalpark - Komagdalen	Bytt doring toalett, legg klopp på og av Fimmelva Vår/høst. Tilføre ved i vedkassa. Etabler ferdselsteller nr. 2 ved Fimmelva	SNO Vadsø i samarbeide med forvalter Ferdselsteller kjøpes inn 2022
- Bruhytta Komagvær - Andre relevante steder andre vassdrag	Informasjon om regler for bål, telting, søppel, el-sykling i verneområdene med motorferdselsforbud etableres ved Bruhytta	Forvalter i samarbeide med Komagvær jff. Andre elveforpaktere
Varangerhalvøya nasjonalpark - Komagdalen - Sandfjordelva - Rasteplasser langs veg (Vardø, Vadsø, Seida og Brannsløtta)	Ved første barmark – tilsyn med at skruer for cortenstålskilt er faste i fundament	SNO Tana SNO Vadsø Forvalter
Varangerhalvøya nasjonalpark Komagdalen - Startpunkt Nattfjelldalen	Åpning av startpunkt Nattfjelldalen, bru og startpunkt Ordo – bidra ved arrangement	Forvalter i samarbeide med nasjonalparkstyret og SNO Samarbeid med Ordo Hytteforening
Varangerhalvøya nasjonalpark V-Jakobselv Austerelva	Sette opp 1 stk. tavler langs barmarksløype V-jakobselv Høyelva Sette opp en tavle ved brua i Austerelva i Persfjorden	Forvalter i samarbeide med vestre jakobselv utmarkslag
Varangerhalvøya nasjonalpark og Syltefjorddalen naturreservat - Komagdalen Antonvatn - Ordo syd og øst - Nerslåtta - Bierfaljohka nedenfor Torvhaugbekken,	Oppsett løveskilt – snøskuterløyper – nasjonalpark Underskilt på løveskilt om periodevis jaktforbud og båndtvang i sone A av nasjonalparken	SNO

Skallelv ved fiskesti ved elv jfr. styresak		
Syltefjorddalen naturreservat - Slangedalen	Bytte ut karttavler i aluminium – topplanke navn når det blir aktuelt	SNO Tana
Syltefjorddalen naturreservat - randsone	I randsone til naturreservat – i angitt område – fjerne lupiner (fremmed art) lete etter spredning og evt. fjerning innen verneområdene i nærheten	SNO i Tana

Forøvrige løpende tiltak følges opp av forvalter

- Kjøpe inn ved til åpne gapahuker. Tilføre ved til linjehyttene om Båtsfjord røde kors/ Komagvær jff får gjort dette, og Stormheim i forbindelse med samarbeide om tilsyn med vedlikehold av disse sikringsbuene. Stativ for infobrosjyrer henges opp i Ragnarok og Telegrafhytta/ Telebu, infobrosjyrer suppleres i infokasser på startpunkter.
- Bjørneskarhytta – avklare bruksregler i hyttebok og tilførsel ved/ gass - i samarbeid med Komagvær jff
- Huhtirohkat/ Stormheim bua – samråd med reinbeitedistriktet vurdere behov for utedo.
- Tracklog for anbefalt sommer og vinterrute fra Komagdalen til Ordo legges på nett.
- Elgbeite i Komagdalen og Syltefjorddalen vinterstid – følges med beitetrykk på vinteren i vierbeitene
- Oppsett av løveskilt på stier ved anadrome vassdrag der det er behov ved verneområdene. Skallelv mangler

Tabell 3.

Tiltak som krever tilført midler fra Miljødirektoratet med budsjett for 2021 – Varangerhalvøya nasjonalparkstyre						
Pri.	Navn	Tiltakskategori	Tiltakstype	Verneområde	Øk. Ansvarlig VNP styre Omsøkt i tusen nok	Prioritert Beløp av miljødirektoratet
1	Vårsjekk hengebru Komagdalen VNP Hengebruekspert	Tilrettelegging og informasjon	kontroll	Varangerhalvøya nasjonalpark (VV00002437)	30	
2	Hengebru – forsterkning av wirefester i bakken , støping Hengebruekspert	Tilrettelegging og informasjon	Støpe wirefester	Varangerhalvøya nasjonalpark (VV00002437)	30	
3	Bytte ut klopper ved Storelvabrua – sti til Nattfjelldalen startpunkt	Tilrettelegging og informasjon	Nye klopper – gammel er råttent og i ferd med å gå i oppløsning I samarbeide med Vadsø ungdomsskole – arbeidspraksis Riving i samarbeid med ungdomsskole/ SNO Utflyging avfall med helikopter	Varangerhalvøya nasjonalpark (VV00002437)	100	
4	Fjerne linjestolper og isolatorer ovafor hengebrua og befare gammel linjetrase for etterlatenskaper	Tilrettelegging og informasjon	Opprydding i nasjonalpark – gammel linjetrase	Varangerhalvøya nasjonalpark (VV00002437) Komagdalen	60	

	sammen med Varanger kraft I Komagdalen					
5	Innendørs infopunkt Kiberg VNP Utendørs opprusting Infotavler ute – stipekerskil, veiskilt.	Tilrettelegging og informasjon	Annen Finansiering (40 000 kr)	Varangerhalvøya nasjonalpark (VV00002437)	40	
6	Skiltmateriell ny merkevare VNP Diversepost nye infotavler inkl.bytte ut oppdaterte karttavler implementering kvensk navn NP	Tilrettelegging og informasjon	Oppføring av skilt og/eller infotavle	Varangerhalvøya nasjonalpark (VV00002437)	100	
7	Gapahuk Startpunkt VNP Nattfjelldalen Ferdigstilling	Tilrettelegging og informasjon	Annet (utdypes i beskrivelsesfeltet)	Varangerhalvøya nasjonalpark (VV00002437)	25	
9	Grus ved startpunkt-parkering gapahuk Ordo	Tilrettelegging og informasjon	Oppføring av innfallsport/P- plass	Varangerhalvøya nasjonalpark (VV00002437)	40	
10	Ny parkering ved Infopunkt Varangerbotn VNP Samfinansiering omsøkes Sametinget, kommune og Varanger samiske museum, Sparebank 1 fondet	Tilrettelegging og informasjon	Oppføring av innfallsport/P- plass Påbegynt i samarbeid med Nesseby kommune og VSM	Varangerhalvøya nasjonalpark (VV00002437)	300	

11	Søppelfjerning Telebu, Indre Syltevikhytta	Opprydding i nasjonalpark – gammel telegraflinje	Transport av bigbag med skrapmetall ut med helikopter	Varangerhalvøya nasjonalpark (VV00002437)	45	
12	Varangerhalvøya nasjonalpark Startpunkt Komagdalen	Tilrettelegging og informasjon	Klopplegging av sti ved startpunkt for å begrense slitasje og unngå flere parallelle stier	Varangerhalvøya nasjonalpark (VV00002437)	200	
						950 000


Bilder relatert til tiltakene



Bilde fra tiltenkt utvidet parkering ved E75, og område hvor sti skal anlegges fra parkering ned mot gapahuk – infopunkt Varangerhalvøya nasjonalpark – Varangerbotn - Vuonnabahta



**Parkeringsareal for ny parkering ved Varanger samiske museum/ Informasjonspunkt
Varangerhalvøya nasjonalpark – bedre skilting fra E75 gir økt Parkeringsbehov**



Kloppbru i Ordo som settes ut på vårsommer og tas inn på høsten årlig.



Klopp ved brua over Storelva som man må krysse på vei opp til Nattfjelldalen – bør skiftes ut.



Arkivsaksnr: 2022/1405-1

Saksbehandler: Geir Østereng

Dato: 07.02.2022

Utvalg	Utvalgssak	Møtedato
Varangerhalvøya nasjonalparkstyre/Várnjárgga álbmotmeahccestivra	8/22	18.02.2022

Møteplan 2022 - Varangerhalvøya nasjonalparkstyre/ Várnjárgga álbmotmeahccestivra/ Varenkinniemen kansalistarhaan styri

Forvalters innstilling

Møteplan vedtas.

Ekstramøter settes opp ved behov på Teams.

Befaringer ved behov/ evt. i forbindelse med ordinære møter.

Saksopplysninger

Møte	Dato	Sted	Type saker
1	11. februar	Teams	Konstituering, delegering av saker
2	21. mars	Varangerbotn	Søknad om videreføring av COAT/ Forvaltningsplanarbeid
3	23. mai	Teams	Ordinære saker, forvaltningsplaner
4	27 juni	Vadsø/ Båtsfjord	I forbindelse med åpning av startpunkt Ordo og / eller Nattfjelldalen
5	8. september	Båtsfjord	Ordinære saker, forvaltningsplaner
6	24. oktober	Kiberg	Ordinære saker, forvaltningsplaner
7	29. november	Vadsø	Gjennomgang årsrapport SNO, Bestilling SNO, søknad om midler 2023
	Rådgivende utvalg kveld		Møte med organisasjonene

Andre møter/ aktiviteter

Møter arbeidsutvalg : Reinbeitedistrikt 6 og andre organisasjoner om forvaltningsplaner

Åpning av startpunkt Nattfjelldalen og Ordo

Vuonnamarkanat - Aktiviteter for barn i gapahuken– (Forvalter + 1 styremedlem og 1 i SNO)



Arkivsaksnr: 2022/1405-4

Saksbehandler: Geir Østereng

Dato: 13.02.2022

Utvalg	Utvalgssak	Møtedato
Varangerhalvøya nasjonalparkstyre/Vårnjárgga álbmotmeahccestivra	9/22	18.02.2022

Vurdering av innspill til Caravan og bobilprosjekt

Vedlegg:

- 1 Referat fra dagens teamsmøte "Caravan og Bobil i Finnmark"
- 2 Caravan og Bobil i Finnmark teamsmøte 8.2.22

Forvalters innstilling

Styret vurderer om man vil gi innspill.

Saksopplysninger

Forvalter viser til vedlegg. Styret vurderer om man vil gi innspill.

Vurdering

En relativ stor andel av bilene som ferdes fra mai til september fra Varangerbotn via Vadsø og Vardø til Hamningberg, eller via Tana bru til Syltefjorddalen i Båtsfjord er biler med caravan eller bobiler. Det er igangsatt et pilotprosjekt i Finnmark for å se på hva man kan gjøre av tiltak til denne gruppen turister for å tilrettelegge og sikre en bærekraftig utvikling. Kommunene og nasjonalparkstyret i Varanger, Stabbursdalen og Pasvik er noen aktører som er bedt om innspill.

From: Dag Norum[dn@orinor.no]

Sent: 08.02.2022 16:17:50

Cc: Opplev Finnmark AS[nina@opplevfinnmark.no]; Trond Haukanes[th@ofr.no]

Subject: Referat fra dagens teamsmøte "Caravan og Bobil i Finnmark"

Hei og takk for sist.

Vedlagt følger min presentasjon fra møtet. Takk for at dere tok dere tid til å delta og ta gjerne kontakt dersom dere har innspill til oss.

Nedenfor følger et kort referat fra møtet,. Hvis noe er uteglemt eller misforstått så ta kontakt.

Arnold Pedersen: Ønsket seg et sentrumsnært tilbud, bobilturistene er en ressursterk og kjøpevillig gruppe, og legger igjen mye penger der hvor de ferdes. Må ha muligheter til å tømme tanker og fylle vann, ikke så kravstore

Kåre Breivik: Manglende gråvannstømming ja, de har det på Skippagurra Camping. Ønsker seg brukermedvirkning i kommunen, savner kommunikasjonen, viktig med felles forståelse mellom de som skal planlegge en rasteplass/servicestasjon og de som er brukere. De lokale bobilforeningene kan dette. Hva med å få alle fasilitetene samlet på et kart? Norsk bobilforening har et fond tenkt brukt på utarbeidelse på bobilfasiliteter og lignende, hvor en kan søke midler.

Solgunn: Ikke glem comingvognturistene, ønsker seg skilting av tømmestasjoner og støtter Kåre B om å medvirke sammen med kommunen på planlegging og tilrettelegging for bobilturisten

Geir Østereng: Minner om at verneverdige steder har en besøksstrategi. Ønsker se planene for å kunne være med å sikre de utsatte verneverdige stedene i denne sammenheng

Karoline Salminila: De ulike verneområdene har ulike besøksplaner, med ulike forbud og tilrettelegging utenfor parken. Hun mener det er viktig at reglene formidles. De har bla en campingplass i nærheten til grensen, slik at bobil og caravan har et tilbud å stå parkert der

Trond Haukanes: Kommunene har ikke vært så god på å ta inn over seg at dette med bobil og caravan er et økende marked, som kan by på problemer dersom en ikke møter og tilrettelegger for den type turisme. De jobber for et samarbeid, og at de ulike interessentene og brukerne skal bli hørt. Jeg forstod det slik at kommunene var i ferd med å snu. Ja til samarbeid, og de holder i tillegg på med en nasjonal transportplan.

Signe Eiekenes: Hva er en KVU <https://www.vegvesen.no/vegprosjekter/prosjekt/golvoss/hva-er-kvu/>

Kåre Breivik: Ønsker at alle reiselivsprodukter, attraksjoner, spørsmål, informasjon om parkeringsmuligheter og lignende Samordnet med ulike etater, i en type portal, hvor all informasjon ligger samlet en plass for hele Finnmark. Ønsker at gruppen skal spille det videre inn til de ulike kommunene og Visit selskap

Mia Krogh- museumsbesøk har økt siste tiden og nesten utelukkende kommer de i bobil. Så det er viktig med parkeringsmuligheter for de, ønsker sentrumsnært tilbud. De har kun 10 plasser på utsiden. Etter 26.8.21 kom det mange finske bobilturister til Vadsø

Knut Kristoffersen: Ønsker seg informasjon om tømmestasjoner og attraksjoner og lignende på de ulike rasteplassene, servise stasjonene og lignende



Dag Norum

Prosjektleder

orinor

+47 95152945

dn@orinor.no

www.orinor.no

Kielland Torkildsens gt. 1, 9900, Kirkenes

«Caravan & Bobil i Finnmark»

Gjennomgang av kartleggingen med lokalkontaktene 11 januar 2022.
Teamsmøte.





visitalta.no



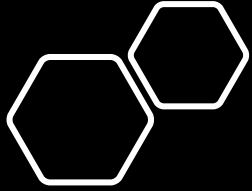
VISIT NORDKAPP



ØST-FINNMARKRÅDET

Samarbeidspartnere





Formål og aktiviteter



- Økt verdiskapning av caravan- og bobilturisme i Finnmark.
- Kartlegge lokale næringsaktører som kan utvikle nye tjenester til målgruppen.
- Foreslå enkle tiltak som kan bedre tilbudet før sommeren 2022
- Bidra til å redusere negative effekter av en økende caravan- og bobilturisme i regionen.
- Bidra til bedre tilrettelegging for C&B i våre handels- og kommunesentre

organisering

- Prosjekteier/PA: Øst Finnmarkrådet
- Prosjektleder: Orinor avd Kirkenes
- Finansiering: Troms og Finnmark Fylkeskommune
- Styringsgruppe:
 - Trond Haukanes. Øst-Finnmark Råder (leder)
 - Bente Olsen Husby, Vest-FinnmarkRådet
 - Jan Olav Evensen, Visit Nordkin
- En lokal kontakt i hver kommune



kartlegging i den enkelte kommune

- Viktigste veistrekninger og Besøkpunkter
- Dagens fasiliteter og tilbud
- Ubenyttede ressurser (De gjemte skattene)
- Områder med utfordringer / behov til tiltak
- Næringsaktører
- Forslag til lokale tiltak

Gjesteundersøkelse høsten 2021

- Gjennomsnittlig opphold i Finnmark 2021 var 9,5 døgn.
- 77% over 56 år, 3,5 % under 40.
- Over halvparten fra egen landsdel.
 - 35% fra Troms og Finnmark
 - 25% sør-Østlandet
 - 18 % Vestlandet
 - 17% Nordland



Hva er viktig nå du skal velge feriemål

	Svært viktig	viktig	Lite viktig	Svært lite viktig
Godt utbygd nett med tømmestasjoner	68	27	2	2
Rasteplasser og fricampingmuligheter	54	37	7	1
Skilting og informasjon tilpasset oss bobilbrukere	45	43	8	3
Gode campingplasser tilrettelagt for bobiler	30	43	19	7
Tilgang til nasjonalparker og gode turmuligheter	28	42	23	5
Godt utvalg av museer og attraksjoner	8,2	35	43	12
Få ferger og bomveier	16	31	38	12
At værmeldingen er god for reisemålet	5	39	45	9
Et godt kulturtilbud, at "det skjer noe" på reisemålet	4	27	52	14

Som bobilturist; Hvor fornøyd/misfornøyd er du med Finnmark?

	Fornøyd / svært fornøyd	Misfornøyd/ svært misfornøyd
Hvordan dere blir motatt av lokalbefolkningen	86	0
Skilting langs veiene	74	6
Muligheter for å finne gode fri-camp områder	63	9
Tilrettelagte turmuligheter	50	2
Rasteplasser	50	20
Søppelhåndtering for oss med bobil	45	20
Standard og service på tilrettelagte bobilplasser.	43	17
Utbygging av Tømmestasjoner	32	30
Antall tilrettelagte bobilplasser.	29	32
Offentlig toaletter	15	26

Bedre tilbud i by-og kommunesentra.

- Bedre tilrettelegging i by og handelssentra =
- Økt verdiskapning igjennom =
- Redusert belastningen på natur og miljø
- OBS: I samråd med lokale næringsaktører



DRIFT AV C&B-
PLASSER – LOKAL
NÆRINGSUTVIKLING
ELLER KOMMUNAL
TILRETTELEGGING.

- Hvordan kan kommuner og handelssentra tilrettelegge uten at en tar inntekter fra lokale næringsaktører
 - Den enkelte kommune må finne sin egen løsning.
 - Dialog/samarbeid mellom kommune, næringsaktører, andre aktører.
 - Kommunen tilrettelegger, private står for drift (Havøysund, Båtsfjord)
 - Kommunen tilrettelegger plasser med begrensninger
 - Lokalt offentlig transporttilbud tilpasset c&B (Alta & Honningsvåg)

Bedre
standard på
C&B plasser i
Finnmark.

- Finnmark går glipp av inntekter fordi vi mangler et godt utbygd kommersielt C&B tilbud
 - Planerte oppmerkede plasser med tilstrekkelig strøm.
 - Renhold, sikkerhet og beliggenhet
 - Tømmeramp for Septik og **gråvann**.
 - Servicebygg og aktiviteter

Fricamping langs veiene

*«Fricamping er bra
for turistene, men
dårlig for
næringen».*

Hva kan vi gjøre der hvor vi ønsker å
begrense fricamping?



Videre saksgang i forprosjektet

- Korte webinarer med ulike interessegrupper
 - Kommunekontakter 11. januar
 - Referansegruppa 8. februar.
 - Ordførere og Rådmenn Vest-Finnmark 9. februar
 - Næringsaktører Uke 7
 - Øst-Finnmark Rådet uke 8
- Videre oppfølging av næringsaktører og kommuner ut uke 9.
- Rapport ferdig i mars. Forslag til tiltak

Takk for meg!

- **Dag Norum**
- *Prosjektleder*
- [+47 951 52 945](tel:+4795152945)
- dn@orinor.no





Arkivsaksnr: 2022/1405-5

Saksbehandler: Geir Østereng

Dato: 13.02.2022

Utvalg	Utvalgssak	Møtedato
Varangerhalvøya nasjonalparkstyre/Várnjárgga álbmotmeahccestivra	10/22	18.02.2022

Orienteringssaker styremøte 1 – 2022

Forvalters innstilling

Orienteringssaker tas til orientering

Orienteringssaker Styremøte 1 - 2022

Administrativt

- Møtegodtgjørelsessatser oppdatert 2022. Oppdatert skriv om retningslinjer for møtegodtgjøring fra Miljødirektoratet 2022.
- Nasjonalparkkonferanse for styrene Miljødirektoratet - planlagt i april - **avlyst** –

- COAT – har søkt om rive Hubehytta og bygge helt ny pga. tilstand/ vil gi mindre sår på stedet. (i marsmøte)

- COAT søkt om forlengelse av tiltakene i prosjektet (mange tiltak samles i en sak i neste styremøte i mars).

- NINAs tillatelse til utsetting av foringsstasjoner for fjellrev og viltkamera (2018), er nylig utgått. Kommer med ny søknad i februar.

- Lagerplass Vadsø Havn – henger inne – gapahukmaterialer fortsatt på Mellageret på Vadsøya
- Varsel om pålegg om fjerning av platting – hytte i Komagdalen – gnr. 2 bnr. 2 – Vardø kommune
- Pålegg om fjerning av platting
- Varsel om pålegg om fjerning av materialer ved hytte – Endelig pålegg -
- Forbruk av midler og innkjøp i 2021
- Referat fra referansegruppemøte 16.12.21 - «Fjellrevmodul» - UIT – COAT
- Forespørsel om innsamling av planter i nasjonalparken – Gøttingen universitet – Tiltak innen verneområdene skal vurderes om kan gjennomføres utenfor - er bedt av forvalter å vurdere innsamling utenfor nasjonalparken da aktuell plante er vanlig utenfor verneområdene, og søker har da heller valgt dette.

- Forespørsel om NM i vindsurfing i Persfjorden – Syltefjorden landskapsvernområder – er anbefalt av forvalter å vurdere lokaliteter utenfor verneområdet først (forespurt i vesterelva-del av verneområde i sjø pga. fugleliv)

Møter side sist:

- Referansegruppemøte Fjellrevmodulen UIT -COAT/ NINA (Hanne Æversen Noste og forvalter deltok) 16.12.2021 (referat i referatsaker)
- Fjellrev – nasjonal dag – NINA og Miljødirektoratet – Forvalter hadde foredrag med tittel « Fjellreven i nasjonalparkene» 12.01.2022
- Arbeidsutvalgsmøte 1, den 14-17 januar 2022 – Søknad om utsatt klagefrist –

Andre møter:

- «Regionalpark – Varanger arctic Norway» samarbeidsprosjekt av Vardø, Vadsø, Båtsfjord, Berlevåg og Nesseby kommuner, ordførerne i styregruppa – forvalter har hatt møte med Ernst og Young 18.1.22
Forespør om styret/ forvalter vil følge med og være med å bidra til arbeidet i Regionalpark Arctic Varanger videre. --) oppstartsmøte er planlagt senere med oppstartsmøte 25 februar. Forvalter utfordret til å si noe om:
«Geir Østereng, om samarbeidet mellom Regionalparken og nasjonalparken»

Viser til; Besøksstrategi for VNP «pnkt. 7) Videreutvikle og utvide samarbeidet med næringslivet, med særlig fokus på at reiselivsbedrifter skal utvikle tilbud om å guide besøkende, og med tanke på å få etablert en regional natur- og kulturpark i Varanger»

- Vardø museum 20.01. – forvalter kontaktet av leder for museet angående - Våtmarkssenter i Vardø relatert til fuglefjellene - kan evt. gi mulighet for å informere om NP og andre verneområder om blir en realitet?
- Bobil og Caravaner – Troms og Finnmark Fylkes kommune – forprosjekt tilrettelegging for caravan og bobil i Finnmark 8.2.2021
- Informasjonspunkt Kiberg – ledig cafelokale – forvalter har vært i dialog med eier mht. oppfordre om drift sommeren 2022 – med ny skilting vil det nok bli en markant økning av besøkende.

Oppfølging siden forrige møte:

- Droneflyging i Persfjorden - Syltefjorden landskapsvernområde
- Vilkår i dispensasjoner - varsling av naturoppsyn og forvalter før kjøring/ flyging Komagdalen – snøskuterdispensasjon Komagdalen – helikopterlandingstillatelse
- Oppsatt bod i Persfjorden – Syltefjorden landskapsvernområde (eier tilskrevet – og eier vil fjerne denne)
- Oppsatt ny større utedo ved hytte i Varangerhalvøya NP uten søknad (eier tilskrives)
- Perleturer – brev til kommunene denne uka - gjennomgang



Arkivsaksnr: 2022/1405-6

Saksbehandler: Geir Østereng

Dato: 13.02.2022

Utvalg	Utvalgssak	Møtedato
Varangerhalvøya nasjonalparkstyre/Várnjárgga álbmotmeahccestivra	11/22	18.02.2022

Delegering av saker til arbeidsutvalget

Forvalters innstilling

Søknad om organisert kiting – behandles av arbeidsutvalget.

Nettsider – gjennomgang av norsk versjon før oversettelser til engelsk og nordsamisk
Filmsnutter nettside

Saksopplysninger

Er innkommet en søknad om organisert kiting – samme aktør fikk tillatelse i mars 2019, men ønsker nå å kite samme rute (VAKE ruta) i starten av april 10 -12 april omtrent. Reindriften sier at de vet ikke om de vil ha rein i området akkurat da – men om de har vil de ikke ha kitere i reinflokken.

Vurdering; Tidspunkt for vår varierer veldig – aktør bes avklare med reindriften på forhånd i god tid. Styret delegerer myndighet til styreleder og forvalter om at tillatelse kan bli trukket på kort varsel om reinen er .

Nettside utkast norsk versjon er straks ferdig – det behøves en gjennomgang med utkast – innkjøpte filmsnutter til nettside gjennomgås for vurdering av bruk på nettsida. Foreslås gjøres av arbeidsutvalget sammen med forvalter.



Arkivsaksnr: 2021/11261-2

Saksbehandler: Geir Østereng

Dato: 13.02.2022

Utvalg	Utvalgssak	Møtedato
Varangerhalvøya nasjonalparkstyre/Várnjárgga álbmotmeahccestivra	12/22	18.02.2022

Innspill til navn på Nattfjelldalen – norsk, nordsamisk og kvensk – i navnesak

Vedlegg:

- 1 Samiske og kvenske navn på Nattfjelldalen / Storelvdalen - høring
- 2 Oppstart av navnesak 2021-295, Koppakuru, Idjaávži og Storelvdalen-Nattfjelldalen i Vadsø kommune (276594).PDF
- 3 Navnesaksskjema sak 2021-295 Koppakuru, 5405 Vadsø kommune (276595).PDF
- 4 Tidligere uttalelse i saken navnesak

Forvalters innstilling

Styret gir tilbakemelding jfr. tidligere tilbakemeldinger.

Saksopplysninger

Vurdering

Forslag til nordsamisk og kvensk navn på Nattfjelldalen virker ok.

Angående norsk navn har «Nattfjelldalen» blitt brukt i alle fall i 15-20 år. Begrepet «Nattfjelldalen» er blitt godt kjent som turmål i Vadsø i forbindelse med startpunktet for nasjonalparken og tilretteleggingsprosjekter for friluftsliv tidligere. Samtidig har navnet Storelvdalen blitt brukt av hytteeierne tilbake i tid. Forvalter legger til grunn at det bør gis anledning til å bruke begge navnene – da mange steder heter Storelvdalen (flere steder på Varangerhalvøya) – og turmålet og navnet Nattfjelldalen er såpass innarbeidet iallefall i 15 - 20 år. Noe også nettsøk på de to navnene bekrefter. Navnet Nattfjelldalen er sentralt mht. markedsføring av Vadsø og turmål her i dag.

Lov om stadsnavn - LOV-1990-05-18-11-

§ 4.Reglar om skrivemåten

Dersom ikkje anna er fastsett i denne lova, skal det ved fastsetjing av skrivemåten av stadnamn takast utgangspunkt i den nedervde lokale uttalen. Skrivemåten skal følgje gjeldande rettskrivingsprinsipp for norsk, samisk og kvensk. Skogfinske stadnamn på Austlandet følgjer norske rettskrivingsprinsipp.

Har skrivemåten vore lenge i bruk, og er vel kjend og innarbeidd, kan ein fråvike gjeldande rettskriving og rettskrivingsprinsipp.

Når det same namnet er brukt om ulike namneobjekt på den same staden, skal den skrivemåten som er brukt for det namneobjektet namnet opphavleg vart brukt om, som hovudregel vere retningsgivande for skrivemåten for dei andre namneobjekta. Dette gjeld ikkje i dei tilfella der det opphavlege namnet på namneobjektet er eit bruksnamn med ein skrivemåte som er fastsett av grunneigaren.

To eller fleire skriftformer av same namn på det same namneobjektet kan fastsetjast som sidestilte, dersom eitt eller fleire av desse vilkåra er oppfylte:

- a) det finst fleire uttalevariantar av namnet fordi lokaliteten har stor geografisk utbreiing, eller ligg i eit dialektalt eller administrativt grenseområde
- b) to eller fleire skriftformer av namnet er vel innarbeidde
- c) det er sterk lokal interesse for to eller fleire av formene



Statsforvalteren i Troms og Finnmark

Postboks 700
9815 VADSØ

Høringsbrev - Samiske og kvenske navn på Nattfjelldalen/Storelvdalen

Vadsø kommune kunngjør at det er reist navnesak av Statens Kartverk for Nattfjelldalen/Storelvdalen i Vadsø kommune:

- Norsk: Storelvdalen.
- Samisk: Idjaávži.
- Kvensk: Koppakuru.

Tilbakemelding benyttes:

<https://www.vadsø.kommune.no/innsyn/>

Ny høringsfrist: 20.02.2022.

Med hilsen

Jan Roger Johnsen
saksbehandler

Dette dokumentet er godkjent elektronisk og derfor uten underskrift



Vedlegg

Oppstart av navnesak 2021/295, Koppakuru, Idjaávži og Storelvdalen/Nattfjelldalen i Vadsø kommune	1481697	15.12.2021
Navnesaksskjema sak 2021-295 Koppakuru, 5405 Vadsø kommune.PDF	1481698	15.12.2021

Mottakere

Finnmarkseiendommen	Postboks 133	9811	VADSØ
Fiskeridirektoratet Region Nord	Postboks 185 Sentrum	5804	BERGEN
Reinbeitedistrikt 6 Samediggi Sametinget	Rasengveien 2 Ávjovárgeaidnu 50	9840 9730	VARANGERBOTN KARASJOK
Statens vegvesen	Postboks 8142 Dep	0033	OSLO
Troms og Finnmark fylkeskommune	Postboks 701	9815	VADSØ

Deres ref.:	Vår ref.:	Dato:
	Sak/dok.: 06/01437-50	01.07.2021
	Ark.: 326.12	

Oppstart av navnesak 2021/295, Koppakuru, Idjaávži og Storelvdalen/Nattfjelldalen i Vadsø kommune

Kartverket har fått informasjon fra Språkrådet og navnekonulenten for kvensk om at navnet *Koppakuru* tradisjonelt har vært brukt som navn på dalen av kvenskspråklige. Sametinget har gitt foreløpig tilråding om at *Idjaávži* er det nordsamiske navnet som er brukt om dette stedet. På offentlige kart har denne dalen navnet *Nattfjelldalen* som norsk navn. Kartverket har fått melding via feilrettingstjenesten vår, Rett i kartet, at *Storelvdalen* blir brukt om dette stedet av norsktalende. Se det vedlagte navnesaksskjemaet der navna er ført inn, og vi ber om at spørsmål som finnes i merknadskolonnen på skjemaet blir besvart.



Saken tas opp for å få avklart riktige navn og skrivemåter av navna til offentlig bruk.

Statens kartverk sender med dette saken på lokal høring i kommunen, jf. § 8 i lov om stadnamn.

For flere opplysninger om (navnet/navna), se innsynsløsningen vår for SSR:
www.norgeskart.no/ssr/.

Lokal høring

Kartverket har vedtaksrett for skrivemåten av bl.a. naturnavn. Før vi gjør vedtak, har kommunen rett til å uttale seg. Lokale organisasjoner har rett til å uttale seg om skrivemåten av navn som de har ei særlig tilknytning til. Ifølge loven skal skrivemåten fastsettes med utgangspunkt i den nedarva, lokale uttalen av navnet. Derfor ber vi om at alle som uttaler seg, opplyser hva som er den lokale dialektuttalen. Dersom navnet blir uttalt på ulike måter, ber vi om å få opplyst de forskjellige uttaleformene.

Normeringsprinsipp

I tillegg til å ta utgangspunkt i den nedarva, lokale uttalen, skal en som hovedregel følge gjeldende rettskrivingsprinsipp i det språket som navner inngår i, når vi normerer stedsnavn, jf. § 4 første ledd i lov om stadnamn. Skrivemåten skal være praktisk og ikke skygge for meningsinnholdet i navnet. I «Utfyllende reglar om skrivemåten av norske stadnamn» er det mer detaljerte bestemmelser om hvordan norske stedsnavn skal normeres. Nærmere normeringsregler for kvenske stedsnavn, finnes i den gamle forskriften til lov om stadnamn.

Videre saksgang

Kommunen har ansvar for å kunngjøre at navnesak er reist, f.eks. ved notis i lokalavis og på nettsidene sine. Kommunen har også ansvaret for å innhente og samordne de lokale høringsuttalelsene. Uttalelser som gjelder de norske og kvenske navna, skal sendes til *Språkrådet*, Postboks 1573 Vika, 0118 Oslo (post@sprakradet.no), med kopi til Kartverket.

Uttalelser som gjelder de samiske navna, skal sendes til *Sametinget*, Ávjovárgeaidnu 50, 9730 Kárášjohka (samediqqi@samediqqi.no), med kopi til Kartverket.

Språkrådet og Sametinget vil så gi endelig tilråding til vedtaksorgana.

For opplysningar om saksgang, kontakt Kartverket på telefon 32 11 80 00. For navnefaglige spørsmål, kontakt Språkrådet på telefon 22 54 19 50 og Sametinget 78 48 42 09.

Med vennlig hilsen

Steinar Vaadal
fylkeskartsjef

Aud-Kirsti Pedersen
stedsnavnansvarlig

Dokumentet sendes uten underskrift. Det er godkjent i henhold til interne rutiner.

Lenker: [Lov om stadnamn](#)
[Forskrift om stadnamn](#)
[Utfyllende reglar om skrivemåten av norske stadnamn](#)

Kopi SPRÅKRÅDET
 SAMEDIGGI / SAMETINGET
 Geir Østereng, VARANGERHALVØYA NASJONALPARKSTYRE

Vedlegg:

Navnesaksskjema

Kopi SPRÅKRÅDET
 SAMEDIGGI / SAMETINGET
 Geir Østereng, VARANGERHALVØYA NASJONALPARKSTYRE

Nr	Koordinat Oppgi datum og system N= Ø= UTM-sone 33	Objekttype Oppgi ev. gnr, bnr, adr.kode, gatekode	Ev. skrivemåte- alternativ Oppgi kil Oppgi språk	Skrivemåte(r) i offentlig bruk Oppgi kilder N5=øk. kartverk N50=Norge 1:50000 Dnl=Den norske los	Foreløpig tilråding fra navne-konsulentene	Høringsuttalelser Oppgi kilde E=eier/fester K=kommunen L=lokale org.sjoner	Endelig tilråding fra navne- konsulentene	Vedtaksinstans er Kartverket om ikke annet er oppgitt K=kommunen Fk=fylkeskommunen	Merknader/ Begrunnelse (L=lov om stadnamn, F=forskriftene) Ev. henvisning til følgeskriv KV = Kartverket SNT = Stedsnavntjenesten
----	---------------------------------------------------------------------	---------------------------------------------------------------	---------------------------------------------------------------	-----------------------------------------------------------------------------------------------------------------	-----------------------------------------------	----------------------------------------------------------------------------------------	-------------------------------------------------	------------------------------------------------------------------------------------------------	-----------------------------------------------------------------------------------------------------------------------------------------------

1	7851281 1056465	Dal	Kvensk		Koppakuru (22.6.2021)				KV: Norsk parallellnavn Nattfjelldalen har skrivemåtestatus godkjent. Storelvdalen er foreslått tatt inn i tillegg som norsk navn.
2	7851281 1056465	Dal	Norsk Storelvdalen Forslag sendt inn til Kartverket via tjenesten Rett i kartet						KV: Hvilket navn er mest kjent og brukt av navna Nattfjelldalen og Storelvdalen?
3	7851281 1056465	Dal	Nordsamisk		Idjaávži (24.6.2021)				

Nr	Koordinat Oppgi datum og system N= Ø= UTM-soner 33	Objekttype Oppgi ev. gnr, bnr, adr.kode, gatekode	Ev. skrivemåte- alternativ Oppgi kil Oppgi språk	Skrivemåte(r) i offentlig bruk Oppgi kilder N5=øk. kartverk N50=Norge 1:50000 Dnl=Den norske los	Foreløpig tilråding fra navne-konsulentene	Høringsuttalelser Oppgi kilde E=eier/fester K=kommunen L=lokale org.sjoner	Endelig tilråding fra navne- konsulentene	Vedtaksinstans er Kartverket om ikke annet er oppgitt K=kommunen Fk=fylkeskommunen	Merknader/ Begrunnelse (L=lov om stadnamn, F=forskriftene) Ev. henvisning til følgeskriv KV = Kartverket SNT = Stedsnavntjenesten
----	----------------------------------------------------------------------	---------------------------------------------------------------	---------------------------------------------------------------	-----------------------------------------------------------------------------------------------------------------	-----------------------------------------------	----------------------------------------------------------------------------------------	-------------------------------------------------	------------------------------------------------------------------------------------------------	-----------------------------------------------------------------------------------------------------------------------------------------------



**Varangerhalvøya
nasjonalparkstyre**

Postadresse
Statsforvalteren i Troms og Finnmark
Postboks 700
9815 Vadsø

Besøksadresse
Damsveien 1
9800 Vadsø

Kontakt
Sentralbord: +47 78 95 03 00
Direkte: +47 78 95 03 59
sftfpost@statsforvalteren.no
www.nasjonalparkstyre.no/Varangerhalvøya

Vadsø kommune
Postboks 614
9811 VADSØ

Saksbehandler Geir Østereng

Vår ref. 2021/6862-4 432.3

Deres ref. 19/1427

Dato 09.09.2021

Høringsuttalelse til navnesak i Vadsø kommune - Nattfjelldalen

Det vises til høring på navnesak 2021/295

Varangerhalvøya nasjonalparkstyre drøftet saken i styremøte 6.9.2021 i sak 70/21 og ønsker å gi følgende høringsuttalelse til de tre navneforslagene:

Norsk navn – forslag; på høring: tilføyelse Storelvdalen som parallellnavn til Nattfjelldalen

Varangerhalvøya nasjonalparkstyre viser til at navnet Nattfjelldalen er godt kjent og utbredt relatert til dalen som turmål. Dette er det offisielle og forankra norske navnet i dag. Vi har etablert et startpunkt for nasjonalparken 4 km fra dalen, med toalett, bål plass og parkering hvor turgåere kan starte turen inn til fossen i Nattfjelldalen. Vi har per i dag gitt dette startpunktet det norske navnet «Nattfjelldalen». Dette er skiltet fra E75. Relatert til forvaltningen av Varangerhalvøya nasjonalpark er Nattfjelldalen et turmål som trekkes frem. Da området er ganske unikt matcher det unike navnet Nattfjelldalen, som trolig kommer av Nattfjellet - Idjaoaivi. Tilsvarende får Storelvdalen 34 treff i Norgeskart og er ikke et like unikt stedsnavn. Det fins mange Storelvdalen. Vi er kjent med at hytteeierne i munningen av dalen bruker navnet Storelvdalen. Vi støtter forslaget om at området får parallellnavnet Storelvdalen i tillegg til dagens offisielle navn; Nattfjelldalen.

Norskfinnsk/ kvensk Navn – forslag på høring; Koppakuru

Vi kjenner ikke til andre norskfinnsk navn/ kvensk navn på Nattfjelldalen. Vi er kjent med at det er gjort forundersøkelser for navnet og støtter forslaget. Vi vil gi startpunktet dette navnet gitt at det blir det offisielle kvenske navnet på stedet.

Nordsamisk navn – forslag på høring; Idjaávži

Vi har benyttet Øistein Nilsen, Abelsborg som navneinformant for hva som benyttes av navn på dalen på nordsamisk. Vi har benyttet Idjaávže – hvor endingen -e - kommer av Nessebydialekten.

Lokal dialekt er presset og da ønsker nasjonalparkstyret å benytte lokal versjon av navnet på startpunktet, som er oppkalt av navnet på dalen i bruk

Nasjonalpark	Varangerhalvøya nasjonalpark / Várnjårgga álbmotmeahcci
Naturresevat	Syltefjorddalen naturresevat / Oarddu luondumeahcci, Ytre syltevik naturresevat, Sandfjordneset Naturresevat
Landskapsvernområde	Persfjorden-Syltefjorden landskapsvernområde / Biezavuona-Oardduvuona suodjemeahcci



Med hilsen

Geir Østereng
nasjonalparkforvalter

Etter våre rutiner er dette brevet godkjent og sendt uten underskrift

Kopi til:
Kartverket Postboks 600 sentrum 3507 HØNEFOSS
Sametinget
Språkrådet



Saksfremlegg med protokoll

Arkivsaksnr: 2021/6862-3

Saksbehandler: Geir Østereng

Dato: 25.08.2021

Utvalg	Utvalgssak	Møtedato
Varangerhalvøya nasjonalparkstyre/Várnjårgga álbmotmeahccestivra	70/21	06.09.2021

Saksprotokoll i Varangerhalvøya nasjonalparkstyre/Várnjårgga álbmotmeahccestivra - 06.09.2021

Vedtak

Norsk, norskfinsk/kvensk – som innstilt.
Nordsamisk – alternativt til innstilt i kursiv

Norsk navn – forslag; på høring: tilføyelse Storelvdalen som paralellnavn til Nattfjelldalen Varangerhalvøya nasjonalparkstyre viser til at navnet Nattfjelldalen er godt kjent og utbredt relatert til dalen som turmål. Dette er det offisielle og forankra norske navnet i dag. Vi har etablert et startpunkt for nasjonalparken 4 km fra dalen, med toalett, bål plass og parkering hvor turgåere kan starte turen inn til fossen i Nattfjelldalen. Vi har per i dag gitt dette startpunktet det norske navnet «Nattfjelldalen». Dette er skiltet fra E75. Relatert til forvaltningen av Varangerhalvøya nasjonalpark er Nattfjelldalen et turmål som trekkes frem. Da området er ganske unikt matcher det unike navnet Nattfjelldalen, som trolig kommer av Nattfjellet - Idjaoaivi. Tilsvarende får Storelvdalen 34 treff i Norgeskart og er ikke et like unikt stedsnavn. Det fins mange Storelvdalen. Vi er kjent med at hytteeierne i munningen av dalen bruker navnet Storelvdalen. Vi støtter forslaget om at området får paralellnavnet Storelvdalen i tillegg til dagens offisielle navn; Nattfjelldalen.

Norskfinsk/ kvensk Navn – forslag på høring; Koppakuru

Vi kjenner ikke til andre norskfinsk navn/ kvensk navn på Nattfjelldalen. Vi er kjent med at det er gjort forundersøkelser for navnet og støtter forslaget. Vi vil gi startpunktet dette navnet gitt at det blir det offisielle kvenske navnet på stedet.

Nordsamisk navn – forslag på høring; Idjaávži

Vi har benyttet Øistein Nilsen, Abelsborg som navneinformant for hva som benyttes av navn på dalen på nordsamisk. Vi har benyttet Idjaávže – hvor endingen -e - kommer av Nessebydialekten.



Lokal dialekt er presset og da ønsker nasjonalparkstyret å benytte lokal versjon av navnet på startpunktet, som er oppkalt av navnet på dalen i bruk.

Forvalters innstilling

Forslag til uttalelse

Norsk navn – forslag tilføyelse Storelvdalen som parallellnavn til Nattfjelldalen

Varangerhalvøya nasjonalparkstyre viser til at navnet Nattfjelldalen er godt kjent og utbredt relatert til dalen som turmål. Dette er det offisielle og forankra norske navnet i dag.

Vi har etablert et startpunkt for nasjonalparken 4 km fra dalen, med toalett, bål plass og parkering hvor turgåere kan starte turen inn til fossen i Nattfjelldalen. Vi har per i dag gitt dette startpunktet det norske navnet «Nattfjelldalen». Dette er skiltet fra E75.

Relatert til forvaltningen av Varangerhalvøya nasjonalpark er Nattfjelldalen et turmål som trekkes frem. Da området er ganske unikt matcher det unike navnet Nattfjelldalen, som trolig kommer av Nattfjellet - Idjaoaivi.

Tilsvarende får Storelvdalen 34 treff i Norgeskart og er ikke et like unikt stedsnavn.

Det fins mange Storelvdalen.

Vi er kjent med at hytteeierne i munningen av dalen bruker navnet Storelvdalen.

Vi støtter forslaget om at området får parallellnavnet Storelvdalen i tillegg til dagens offisielle navn; Nattfjelldalen.

Norskfinsk/ kvensk Navn – forslag ; Koppakuru

Vi kjenner ikke til andre norskfinsk navn/ kvensk navn på Nattfjelldalen. Vi er kjent med at det er gjort forundersøkelser for navnet og støtter forslaget.

Vi vil gi startpunktet dette navnet gitt at det blir det offisielle kvenske navnet på stedet.

Nordsamisk navn – Idjaávži

Vi har benyttet Øistein Nilsen, Abelsborg som navneinformant for hva som benyttes av navn på dalen på nordsamisk. Vi har benyttet Idjaávže – hvor endingen -e - kommer av Nessebydialekten.

Vi har forstått det slik at vi som Offentlig organ ikke bør benytte endelsen -e- og at vi bør benytte offisiell rettskrivningsmåte med endelsen -i- og at «Idjaávži» blir mest korrekt skrivemåte.

I lys av dette støtter vi forslaget om Idjaávži.

Uttalelse til navnesak Nattfjelldalen norsk, kvensk og nordsamisk navn



Arkivsaksnr: 2019/7816-19

Saksbehandler: Geir Østereng

Dato: 11.02.2022

Utvalg	Utvalgssak	Møtedato
Varangerhalvøya nasjonalparkstyre/Várnjårgga álbmotmeahccestivra	13/22	18.02.2022

Behandling av klage på avslått søknad om forlenget klagefrist

Vedlegg:

- 1 Melding fra Statsforvalteren - klage
- 2 Avslår søknad om utsatt klagefrist - tilbygg av platting til hytte - 2002/2/2
- 3 Behandling av søknad om utsatt klagefrist
- 4 Foreløpig svar vedrørende forlenget klagefrist
- 5 Svar på søknad om ettergodkjenning av oppsatt platting samt søknad om ny platting ved hytte 2/2 i Vardø kommune innen Varangerhalvøya nasjonalpark

Forvalters innstilling

Klage på arbeidsutvalgets avslag om utsatt klagefrist - avvises jamfør forvaltningslovens §§ 28 -30,31 da klagen ikke er mottatt innenfor klagefristen.

Saksopplysninger

14.12.2021 – Varsel om vedtak – som gjaldt

- ✓ Varangerhalvøya nasjonalparkstyre avsto den 14.12.2021 Arnt Stømes søknad om å ettegodkjenne en platting, som var bygd tidligere uten søknad - dette mellom hytte og nytt uthus.
- ✓ Styret avsto også søknad om å bygge en ny platting på 10 m2.

I vedtaket var opplyst om 3 ukers klagefrist.

- ✓ Det ble gitt varsel om pålegg om at platting må fjernes innen 1 august 2022. Med hjemmel i Nml. § 69 første ledd vurderte Varangerhalvøya Nasjonalparkstyre å pålegge Arnt Støme pålegg om retting av platting (fjerning

innen 1 august 2022). Tiltakshaver fikk 14 dager til å forklare seg/ gi ytterligere opplysninger til varselet og innen 29 desember 2021.

Arnt Støme skrev 11 januar 2022

- ✓ Jeg ønsker å klage på vedtakene. Siden det har vært jul og helligdager, søker jeg om forlenget klagefrist til 20. januar.

Arbeidsutvalget behandlet søknaden 17 januar

- ✓ Arbeidsutvalget for Varangerhalvøya nasjonalparkstyre avsto søknad fra Arnt Støme om utsatt klagefrist i vedtak av 14.12.2021.

Begrunnelsen var

Vi har ikke funnet grunn til å innvilge utsatt frist jamfør Forvaltningslovens § 29 - 31. Forespørsel om utsatt klagefrist kom en uke etter klagefristens utløp, og det bes om frist 20 januar som tilsier betydelig utvidet klagefrist. Dette begrunnes med at søker har hatt tre uker på seg til å klage på vedtaket. Jul og helligdager er ikke ansett som grunn nok for utsatt klagefrist.

At det ikke er klaget inne frist kan belastes søker. Vi har ikke funnet andre særlige grunner i saken som tilsier at den bør klagebehandles etter ordinær frist klagefrist, eller at det gis utvidet klagefrist til 20 januar 2022.

Vedtaket kan påklages til Miljødirektoratet innen 3 uker, jamfør forvaltningslovens §§ 28 og 29. Klagen skal være skriftlig og begrunnet, og sendes via nasjonalparkstyret jamfør forvaltningslovens § 32.

Arnt Støme klagde 8.02.2022 kl. 11:20:02. i e-post

på arbeidsutvalgets avslag 17 januar om utsatt klagefrist. Klageanførselene var;

Vedtaket påklages til Miljødirektoratet. Det er ikke uvanlig å gi økte frister i perioder med mange røde dager i kalenderen, Som feks jul, påske og mai måned. I dette tilfellet er tida rundt jul ekstra travel pga. inseminerings -og paringssesong i sauefjøset, denne tar til 20 desember og avsluttes 10 januar.

-

Saksbehandlingsreglene

Bestemmelser om klagefrist fremgår av Forvaltningsloven §§ 29, 30 og 31 § 29.(klagefrist).

Fristen for å klage er 3 uker fra det tidspunkt underretning om vedtaket er kommet frem til vedkommende part. Skjer underretningen ved offentlig kunngjøring, begynner klagefristen å løpe fra den dag vedtaket første gang ble kunngjort.

For den som ikke har mottatt underretning om vedtaket, løper fristen fra det tidspunkt han har fått eller burde ha skaffet seg kjennskap til vedtaket. Ved vedtak som går ut på å tilstå noen en rettighet, skal klagefristen for andre likevel senest løpe ut når det er gått 3 måneder fra det tidspunkt vedtaket ble truffet.

Har en part krevet å få oppgitt begrunnelsen for vedtaket etter § 24 annet ledd, avbrytes klagefristen. Ny klagefrist tar til å løpe fra det tidspunkt meddelelse om begrunnelse er kommet frem til ham eller han på annen måte er gjort kjent med den.

Vedkommende underinstans eller klageinstans kan i særlige tilfelle forlenge klagefristen før denne er utløpet.

§ 30.(når klagen må være fremsatt). For at klage skal være fremsatt i tide, er det nok at erklæringen før utløpet av fristen er avgitt til tilbyder av posttjenester som skal sørge for å få sendingen frem til forvaltningsorganet eller til offentlig tjenestemann som har fullmakt til å ta imot erklæringen. Kommer erklæringen ikke frem, må den gjentas innen en uke etter at vedkommende har fått vite om dette eller burde ha forstått det eller – om den opprinnelige frist er kortere – innen en frist av samme lengde som denne. Fristen regnes overensstemmende med reglene i domstollovens §§ 148 og 149.

§ 31.(oversittning av klagefristen). Selv om klageren har oversittet klagefristen, kan klagen tas under behandling såfremt

- a. parten eller hans fullmektig ikke kan lastes for å ha oversittet fristen eller for å ha drøyd med klage etterpå, eller
- b. det av særlige grunner er rimelig at klagen blir prøvd.

Ved vurderingen av om klagen bør tas opp til behandling, skal det også legges vekt på om endring av vedtaket kan medføre skade eller ulempe for andre.

Klagen kan ikke tas under behandling som klagesak dersom det er gått mer enn ett år siden vedtaket ble truffet. 0 Endret ved lov 27 mai 1977 nr. 40 (i kraft 1 jan 1978 iflg. res. 16 des 1977 nr. 9).

Vurdering

Om klagen på avslag om utsatt klagefrist er levert i tide;

- Forvalter sendte ut arbeidsutvalgets *vedtak om avslag på søknad om utsatt klagefrist* mandag 17 januar på e-post til Arnt Støme.
- Arnt Støme leverte klagen på e-post tirsdag 08 februar, som er 22 dager etter at vedtaket ble oversendt.
- Jamfør forvaltningslovens § 30 om når klagen må være fremsatt, tilsier bestemmelser om 3 ukers klagefrist (21 dager) er klagen mottatt dagen etter at klagefristen gikk ut. Klagen er ikke levert innen fristen.

Forvaltningslovens § 31 sier at

- Selv om klageren har oversittet klagefristen, kan klagen tas under behandling såfremt*
- a. parten eller hans fullmektig ikke kan lastes for å ha oversittet fristen eller for å ha drøyd med klage etterpå, eller*
 - b. det av særlige grunner er rimelig at klagen blir prøvd.*

Ved vurderingen av om klagen bør tas opp til behandling, skal det også legges vekt på om endring av vedtaket kan medføre skade eller ulempe for andre.

Klagen kan ikke tas under behandling som klagesak dersom det er gått mer enn ett år siden vedtaket ble truffet.

--

Forvalter ser ikke at det foreligger særlige grunner som tilsier at det er rimelig at klagen blir prøvd selv om klagen er kommet inn etter klagefristen, verken angående sakens innhold eller klagers momenter. Parten kan lastes for å ha klaget for sent.

Klager må innrette seg slik at klage fremmes i tide. Vedkommende har mottar en rekke vedtak årlig og klagefristen oppgis i samtlige tilfeller.

Innledning av praksis for behandling av klager som innkommer etter fristen, medfører at klagefristen uthules, og det er fare for at saker treneres. Forvalter innstiller på at klagen avvises ved nytt enkeltvedtak i saken.

From: Arnt Støme[arnt-sto@online.no]
Sent: 08.02.2022 11:20:02
To: Østereng, Geir[fmfigos@statsforvalteren.no]
Subject: Melding fra Statsforvalteren Hei,

Vedtaket påklages til Miljødirektoratet. Det er ikke uvanlig å gi økte frister i perioder med mange røde dager i kalenderen,

Som feks jul, påske og mai måned. I dette tilfellet er tida rundt jul ekstra travel pga. inseminerings -og paringssesong i sauefjøset, denne tar til 20 desember og avsluttes 10 januar.

Mvh
Arnt Støme

17. jan. 2022 kl. 10:50 skrev Geir Østereng <fmfigos@statsforvalteren.no>:

Vår ref 2019/7816

Vennlig hilsen

Geir Østereng | nasjonalparkforvalter

e-post: fmfigos@statsforvalteren.no

<Svar til søknad om utsatt klagefrist - tilbygg av platting til hytte - 2002_2_2 -.pdf>



**Varangerhalvøya
nasjonalparkstyre**

Postadresse
Statsforvalteren i Troms og Finnmark
Postboks 700
9815 Vadsø

Besøksadresse
Damsveien 1
9800 Vadsø

Kontakt
Sentralbord: +47 78 95 03 00
Direkte: +47 78 95 03 59
sftfpost@statsforvalteren.no
www.nasjonalparkstyre.no/Varangerhalvøya

Arnt Støme
Komagvær
9960 KIBERG

Saksbehandler Geir Østereng

Vår ref. 2019/7816-17 432.3

Deres ref.

Dato 17.01.2022

Svar til søknad om utsatt klagefrist - tilbygg av platting til hytte - 2002/2/2 -

Det vises til deres e-post med søknad om utsatt klagefrist på Varangerhalvøya nasjonalparkstyres vedtak 14.12.2021, i sak. 83/21.

Arbeidsutvalget for Varangerhalvøya nasjonalparkstyre behandlet søknaden i arbeidsutvalgsmøte AU-møte 1-2022, AU - sak 1, 14-17 januar 2022.

Saksfremlegg med protokoll er vedlagt.

Vedtak

Arbeidsutvalget for Varangerhalvøya nasjonalparkstyre avslår søknad om utsatt klagefrist i vedtak av 14.12.2021, fra Arnt Støme mottatt 14.12.2021.

VI har ikke funnet grunn til å innvilge utsatt frist jmfør Forvaltningslovens §§ 29 - 31.

Forespørsel om utsatt klagefrist kom en uke etter klagefristens utløp, og det bes om frist 20 januar som tilsier betydelig utvidet klagefrist.

Dette begrunnes med at søker har hatt tre uker på seg til å klage på vedtaket. Jul og helligdager er ikke ansett som grunn nok for utsatt klagefrist. At det ikke er klaget inne frist kan belastes søker.

Vi har ikke funnet andre særlige grunner i saken som tilsier at den bør klagebehandles etter ordinær klagefrist, eller at det gis utvidet klagefrist til 20 januar 2022.

Vedtaket kan påklages til Miljødirektoratet innen 3 uker, jmfør forvaltningslovens §§ 28 og 29. Klagen skal være skriftlig og begrunnet, og sendes via nasjonalparkstyret jmfør forvaltningslovens § 32.

Med hilsen

Geir Østereng
nasjonalparkforvalter

Etter våre rutiner er dette brevet godkjent og sendt uten underskrift

Nasjonalpark Varangerhalvøya nasjonalpark / Várnjårgga álbmotmeahcci
Naturresevat Syltefjorddalen naturresevat / Oarddu luondumeahcci, Ytre syltevik naturresevat, Sandfjordneset Naturresevat
Landskapsvernområde Pर्सfjorden-Syltefjorden landskapsvernområde / Biezavuona-Oardduvuona suodjemeahcci



Kopi til:

Vardø kommune

Statsforvalteren i Troms og Finnmark

Finnmarkseiendommen

Postboks 292 9951 VARDØ

Statens Hus 9800 VADSØ

Postboks 133 9811 VADSØ



Saksfremlegg med protokoll

Arkivsaksnr: 2019/7816-16

Saksbehandler: Geir Østereng

Dato: 14.01.2022

Utvalg	Utvalgssak	Møtedato
Varangerhalvøya Nasjonalparkstyre - arbeidsutvalget	AU-1	14.1.22

Behandling av søknad om utsatt klagefrist

Vedlegg:

Svar på søknad om ettergodkjenning av oppsatt plutting samt søknad om ny plutting ved hytte 2/2 i Vardø kommune innen Varangerhalvøya nasjonalpark 14.12.2021 – styresak 83/21

Saksprotokoll i Varangerhalvøya nasjonalparkstyre/Várnjárgga álbmotmeahccestivra – arbeidsutvalget 14.01.2021

Vedtak

Enstemmig som innstilt.

Forvalters innstilling

Arbeidsutvalget for Varangerhalvøya nasjonalparkstyre avslår søknad om utsatt klagefrist i vedtak av 14.12.2021, fra Arnt Støme mottatt 14.12.2021.

Vi har ikke funnet grunn til å innvilge utsatt frist jamfør Forvaltningslovens §§ 29 - 31.

Forespørsel om utsatt klagefrist kom en uke etter klagefristens utløp, og det bes om frist 20 januar som tilsier betydelig utvidet klagefrist.

Dette begrunnes med at søker har hatt tre uker på seg til å klage på vedtaket.

Jul og helligdager er ikke ansett som grunn nok for utsatt klagefrist.

At det ikke er klaget inne frist kan belastes søker.

Vi har ikke funnet andre særlige grunner i saken som tilsier at den bør klagebehandles etter ordinær klagefrist, eller at det gis utvidet klagefrist til 20 januar 2022.



Vedtaket kan påklages til Miljødirektoratet innen 3 uker, jmfør forvaltningslovens §§ 28 og 29. Klagen skal være skriftlig og begrunnet, og sendes via nasjonalparkstyret jmfør forvaltningslovens § 32.

Saksopplysninger

Varangerhalvøya nasjonalparkstyre vedtok i styremøte 6.12.2021 i styremøtesak 83/21 at Arnt Støme får avslag på søknad om ettergodkjenning av allerede oppført platting mellom hytte og uthus samt, avslag på søknad om ny 10 m2 platting ved gnr./ bnr 2/2 i Vardø kommune innen Varangerhalvøya nasjonalpark.

Vedtaket ble oversendt til Arnt Støme på e-post 14.12.2021, og klagefristen løper i 3 uker fra søker har mottatt vedtaket.

Da vedtak er sendt på e-post 14.12.2021, legges til grunn at Arnt Støme har mottatt vedtaket samme dag.

Følgende var opplyst om klagefristen;

Vedtaket kan påklages til Miljødirektoratet innen 3 uker, jmfør forvaltningslovens §§ 28 og 29. Klagen skal være skriftlig og begrunnet, og sendes via nasjonalparkstyret jmfør forvaltningslovens § 32.

Den 11 januar tok Arnt Støme kontakt på følgende e-post ;

Hei

Jeg ønsker å klage på vedtakene. Siden det har vært jul og helligdager, søker jeg om forlenget klagefrist til 20. januar.

Mvh. Arnt Støme

14. des. 2021 kl. 12:58 skrev Geir Østereng <fmfigos@statsforvalteren.no>:

Vår ref 2019/7816

Vennlig hilsen

Geir Østereng | nasjonalparkforvalter

e-post: fmfigos@statsforvalteren.no

Svar på søknad om ettergodkjenning av oppsatt platting samt søknad om ny platting ved hytte gnr_ bnr 2_2 i Vardø kommune innen Varangerhalvøya nasjonalpark.pdf

-

Søker har fått tilbakemelding om at Arbeidsutvalget tar stilling til spørsmålet og gir tilbakemelding senest 17 januar 2022.

Regelverket

Bestemmelser om klagefrist fremgår av Forvaltningslovens §§ 29 - 31

--



§ 29.(klagefrist).

Fristen for å klage er 3 uker fra det tidspunkt underretning om vedtaket er kommet frem til vedkommende part. Skjer underretningen ved offentlig kunngjøring, begynner klagefristen å løpe fra den dag vedtaket første gang ble kunngjort.

For den som ikke har mottatt underretning om vedtaket, løper fristen fra det tidspunkt han har fått eller burde ha skaffet sig kjennskap til vedtaket. Ved vedtak som går ut på å tilstå noen en rettighet, skal klagefristen for andre likevel senest løpe ut når det er gått 3 måneder fra det tidspunkt vedtaket ble truffet.

Har en part krevet å få oppgitt begrunnelsen for vedtaket etter [§ 24](#) annet ledd, avbrytes klagefristen. Ny klagefrist tar til å løpe fra det tidspunkt meddelelse om begrunnelse er kommet frem til ham eller han på annen måte er gjort kjent med den.

Vedkommende underinstans eller klageinstans kan i særlige tilfelle forlenge klagefristen før denne er utløpet.

§ 30.(når klagen må være fremsatt).

For at klage skal være fremsatt i tide, er det nok at erklæringen før utløpet av fristen er avgitt til tilbyder av posttjenester som skal sørge for å få sendingen frem til forvaltningsorganet eller til offentlig tjenestemann som har fullmakt til å ta imot erklæringen. Kommer erklæringen ikke frem, må den gjentas innen en uke etter at vedkommende har fått vite om dette eller burde ha forstått det eller – om den opprinnelige frist er kortere – innen en frist av samme lengde som denne. Fristen regnes overensstemmende med reglene i [domstollovens §§ 148 og 149](#).

§ 31.(oversitting av klagefristen).

Selv om klageren har oversittet klagefristen, kan klagen tas under behandling såfremt

- a. parten eller hans fullmektig ikke kan lastes for å ha oversittet fristen eller for å ha drøyd med klage etterpå, eller
- b. det av særlige grunner er rimelig at klagen blir prøvd.

Ved vurderingen av om klagen bør tas opp til behandling, skal det også legges vekt på om endring av vedtaket kan medføre skade eller ulempe for andre.

Klagen kan ikke tas under behandling som klagesak dersom det er gått mer enn ett år siden vedtaket ble truffet.

0 Endret ved [lov 27 mai 1977 nr. 40](#) (i kraft 1 jan 1978 iflg. [res. 16 des 1977 nr. 9](#)).

Vurdering av saken

Vedtaket opplyste om klagefristen var på 3 uker.

Da vedtak er sendt på e-post 14 desember har søker mottatt vedtaket denne dagen.



Klagefrist er da 21 dager (3 uker) dvs. en klage må være sendt i løpet av 4 januar. Søknad om utvidet klagefrist er levert en uke etter dette og en ber om frist 20 januar, som tilsier en reell klagefrist på 37 dager, og en utvidelse av ordinær klagefrist på 16 dager.

Forvaltningslovens § 31 bestemmer at klage kan behandles ved oversittet klagefrist såfremt

- a. parten eller hans fullmektig ikke kan lastes for å ha oversittet fristen eller for å ha drøyd med klage etterpå, eller
- b. det av sørlige grunner er rimelig at klagen blir prøvd.

Vurdering av om klage bør behandles etter utgått frist.

Hovedregel er at klage må fremmes innen tre uker fra vedtaket er mottatt.

Klagefristen løper uavhengig av ferieavvikling, det er kun dersom klagefristen faller på en helligdag at en pleier å la personen levere klagen nærmeste virkedag.

I dette tilfellet kan søker lastes for å ha oversittet fristen, og forvaltningslovens § 31 a er ikke relevant.

Bebygd areal som skulle tillates nedbygd ble nøye vurdert i byggesak knyttet til riving av utedo/ uthus for å samle dette i et større uthusbygg, som nå er realisert. Saken ble klagebehandlet av nasjonalparkstyret og Miljødirektoratet. Av saken vurderer ikke forvalter at det er særlige grunner som gjør det rimelig at klagen om platting blir prøvd jamfør Forvaltningslovens § 31 b.

Saken angår avslag på søknad om ettergodkjenning av oppført platting, og søknad om en ny platting. Avslag på søknad om oppføring av platting i vedtaket medfører også at det er gitt varsel om pålegg om fjerning av platting oppført uten tillatelse.

En eventuell endring av vedtaket ansees ikke for å medføre skade eller ulempe for andre.

Klagefrist på tre uker er hovedregel og en praksis for betydelige utvidelser av denne, uten særlig grunn, og etter fristen er gått ut, vil kunne bidra til å uthule hovedregelen og gi rom for en uheldig praksis.



Arkivsaksnr: 2019/7816-16

Saksbehandler: Geir Østereng

Dato: 14.01.2022

Utvalg	Utvalgssak	Møtedato
Varangerhalvøya Nasjonalparkstyre - arbeidsutvalget	AU-1/22	14.1.22

Behandling av søknad om utsatt klagefrist

Vedlegg:

Svar på søknad om ettergodkjenning av oppsatt plattung samt søknad om ny plattung ved hytte 2/2 i Vardø kommune innen Varangerhalvøya nasjonalpark 14.12.2021 – styresak 83/21

Forvalters innstilling

Arbeidsutvalget for Varangerhalvøya nasjonalparkstyre avslår søknad om utsatt klagefrist i vedtak av 14.12.2021, fra Arnt Støme mottatt 14.12.2022.

Vi har ikke funnet grunn til å innvilge utsatt frist jamfør Forvaltningslovens § 29 - 31.

Forespørsel om utsatt klagefrist kom en uke etter klagefristens utløp, og det bes om frist 20 januar som tilsier betydelig utvidet klagefrist.

Dette begrunnes med at søker har hatt tre uker på seg til å klage på vedtaket.

Jul og helligdager er ikke ansett som grunn nok for utsatt klagefrist.

At det ikke er klaget inne frist kan belastes søker.

Vi har ikke funnet andre særlige grunner i saken som tilsier at den bør klagebehandles etter ordinær frist klagefrist, eller at det gis utvidet klagefrist til 20 januar 2022.

Vedtaket kan påklages til Miljødirektoratet innen 3 uker, jamfør forvaltningslovens §§ 28 og 29. Klagen skal være skriftlig og begrunnet, og sendes via nasjonalparkstyret jamfør forvaltningslovens § 32.

Saksopplysninger

Varangerhalvøya nasjonalparkstyre vedtok i styremøte 6.12.2021 i styremøtesak 83/21 at Arnt Støme får avslag på søknad om ettergodkjenning av allerede oppført plattung mellom hytte og uthus samt, avslag på søknad om ny 10 m² plattung ved gnr./ bnr 2/2 i Vardø kommune innen Varangerhalvøya nasjonalpark.

Vedtaket ble oversendt til Arnt Støme på e-post 14.12.2021, og klagefristen løper i 3 uker fra søker har mottatt vedtaket.

Da vedtak er sendt på e-post 14.12.2021, legges til grunn at Arnt Støme har mottatt vedtaket samme dag.

Følgende var opplyst om klagefristen;

Vedtaket kan påklages til Miljødirektoratet innen 3 uker, jamfør forvaltningslovens §§ 28 og 29. Klagen skal være skriftlig og begrunnet, og sendes via nasjonalparkstyret jamfør forvaltningslovens § 32.

Den 11 januar tok Arnt Støme kontakt på følgende e-post ;

Hei

Jeg ønsker å klage på vedtakene. Siden det har vært jul og helligdager, søker jeg om forlenget klagefrist til 20. januar.

Mvh. Arnt Støme

14. des. 2021 kl. 12:58 skrev Geir Østereng <fmfigos@statsforvalteren.no>:

Vår ref 2019/7816

Vennlig hilsen

Geir Østereng | nasjonalparkforvalter

e-post: fmfigos@statsforvalteren.no

Svar på søknad om ettergodkjenning av oppsatt platting samt søknad om ny platting ved hytte gnr_bnr 2_2 i Vardø kommune innen Varangerhalvøya nasjonalpark.pdf

-

Søker har fått tilbakemelding om at Arbeidsutvalget tar stilling til spørsmålet og gir tilbakemelding senest 17 januar 2022.

Regelverket

Bestemmelser om klagefrist fremgår av Forvaltningslovens §§ 29 - 31

--

§ 29. (klagefrist).

Fristen for å klage er 3 uker fra det tidspunkt underretning om vedtaket er kommet frem til vedkommende part. Skjer underretningen ved offentlig kunngjøring, begynner klagefristen å løpe fra den dag vedtaket første gang ble kunngjort.

For den som ikke har mottatt underretning om vedtaket, løper fristen fra det tidspunkt han har fått eller burde ha skaffet seg kjennskap til vedtaket. Ved vedtak som går ut på å tilstå noen en rettighet, skal klagefristen for andre likevel senest løpe ut når det er gått 3 måneder fra det tidspunkt vedtaket ble truffet.

Har en part krevet å få oppgitt begrunnelsen for vedtaket etter [§ 24](#) annet ledd, avbrytes klagefristen. Ny klagefrist tar til å løpe fra det tidspunkt meddelelse om begrunnelse er kommet frem til ham eller han på annen måte er gjort kjent med den.

Vedkommende underinstans eller klageinstans kan i særlige tilfelle forlenge klagefristen før denne er utløpet.

§ 30. (når klagen må være fremsatt).

For at klage skal være fremsatt i tide, er det nok at erklæringen før utløpet av fristen er avgitt til tilbyder av posttjenester som skal sørge for å få sendingen frem til forvaltningsorganet eller til offentlig tjenestemann som har fullmakt til å ta imot erklæringen. Kommer erklæringen ikke frem, må den gjentas innen en uke etter at vedkommende har fått vite om dette eller burde ha forstått det eller – om den opprinnelige frist er kortere – innen en frist av samme lengde som denne. Fristen regnes overensstemmende med reglene i [domstolovens §§ 148 og 149](#).

§ 31. (oversitting av klagefristen).

Selv om klageren har oversittet klagefristen, kan klagen tas under behandling såfremt

- a. parten eller hans fullmektig ikke kan lastes for å ha oversittet fristen eller for å ha drøyd med klage etterpå, eller
- b. det av særlige grunner er rimelig at klagen blir prøvd.

Ved vurderingen av om klagen bør tas opp til behandling, skal det også legges vekt på om endring av vedtaket kan medføre skade eller ulempe for andre.

Klagen kan ikke tas under behandling som klagesak dersom det er gått mer enn ett år siden vedtaket ble truffet.

- 0 Endret ved [lov 27 mai 1977 nr. 40](#) (i kraft 1 jan 1978 iflg. [res. 16 des 1977 nr. 9](#)).

Vurdering av saken

Vedtaket opplyste om klagefristen var på 3 uker.

Da vedtak er sendt på e-post 14 desember har søker mottatt vedtaket denne dagen.

Klagefrist er da 21 dager (3 uker) dvs. en klage må være sendt i løpet av 4 januar.

Søknad om utvidet klagefrist er levert en uke etter dette og en ber om frist 20 januar, som tilsier en reell klagefrist på 37 dager, og en utvidelse av ordinær klagefrist på 16 dager.

Forvaltningslovens § 31 bestemmer at klage kan behandles ved oversittet klagefrist såfremt

- a. parten eller hans fullmektig ikke kan lastes for å ha oversittet fristen eller for å ha drøyd med klage etterpå, eller
- b. det av sørlige grunner er rimelig at klagen blir prøvd.

Vurdering av om klage bør behandles etter utgått frist.

Hovedregel er at klage må fremmes innen tre uker fra vedtaket er mottatt.

Klagefristen løper uavhengig av ferieavvikling, det er kun dersom klagefristen faller på en helligdag at en pleier å la personen levere klagen nærmeste virkedag.

I dette tilfellet kan søker lastes for å ha oversittet fristen, og forvaltningslovens § 31 a er ikke relevant.

Bebyggd areal som skulle tillates nedbygd ble nøye vurdert i byggesak knyttet til riving av uthus/ uthus for å samle dette i et større uthusbygg, som nå er realisert. Saken ble klagebehandlet av nasjonalparkstyret og Miljødirektoratet. Av saken vurderer ikke forvalter at det er særlige grunner som gjør det rimelig at klagen om platting blir prøvd jamfør Forvaltningslovens § 31 b.

Saken angår avslag på søknad om ettergodkjenning av oppført platting, og søknad om en ny platting. Avslag på søknad om oppføring av platting i vedtaket medfører også at det er gitt varsel om pålegg om fjerning av platting oppført uten tillatelse.

En eventuell endring av vedtaket ansees ikke for å medføre skade eller ulempe for andre.

Klagefrist på tre uker er hovedregel og en praksis for betydelige utvidelser av denne, uten særlig grunn, og etter fristen er gått ut, vil kunne bidra til å uthule hovedregelen og gi rom for en uheldig praksis.

Fra: Østereng, Geir[fmfigos@statsforvalteren.no]
Sendt: 14. jan 2022 10.10.00
Til: Arnt Støme
Tittel: Foreløpig svar om utvidet klagefrist.

Hei,
Hei, jeg ser at Klagefrist er overskredet med en uke.

Arbeidsutvalget for Varangerhalvøya nasjonalparkstyre vil ta stilling, til om det er grunnlag til at det bør gis utvidet klagefrist til 20 januar.

Du får tilbakemelding om dette senest mandag 17 januar.

Med vennlig hilsen / Dearvuodáiguin/ Ystävällissii tervheissii

Geir Østereng
Nasjonalparkforvalter/ álbmotmeahcchálddašeaddji/ Kansalistarhaan valvooja
Tlf. 78 95 03 89/ mobil 41470437
www.nasjonalparkstyre.no/Varangerhalvoya



**Varangerhalvøya
nasjonalpark**



**Várnjárgga
álbmotmeahcci**

- Varenkinniemen kansalistaras -
Syltefjorddalen naturreservat / Oarddu luondumeahcci
Persfjorden-Syltefjorden landskapsvernområde / Biezavuona-Oardduvuona suodjemeahcci
Ytre syltevik naturreservat
Sandfjordneset Naturreservat

Fra: Arnt Støme <arnt-sto@online.no>
Sendt: tirsdag 11. januar 2022 06:51
Til: Østereng, Geir <fmfigos@statsforvalteren.no>
Emne: Re: Melding fra Statsforvalteren

Hei

Jeg ønsker å klage på vedtakene. Siden det har vært jul og helligdager, søker jeg om forlenget klagefrist til 20. januar.

Mvh Arnt Støme

14. des. 2021 kl. 12:58 skrev Geir Østereng <fmfigos@statsforvalteren.no>:

Vår ref 2019/7816

Vennlig hilsen

Geir Østereng | nasjonalparkforvalter

e-post: fmfigos@statsforvalteren.no

<Svar på søknad om ettergodkjenning av oppsatt plattung samt søknad om ny plattung ved hytte gnr_bnr 2_2 i Vardø kommune innen Varangerhalvøya nasjonalpark.pdf>



**Varangerhalvøya
nasjonalparkstyre**

Postadresse
Statsforvalteren i Troms og Finnmark
Postboks 700
9815 Vadsø

Besøksadresse
Damsveien 1
9800 Vadsø

Kontakt
Sentralbord: +47 78 95 03 00
Direkte: +47 78 95 03 59
sftfpost@statsforvalteren.no
www.nasjonalparkstyre.no/Varangerhalvøya

Arnt Støme
Komagvær
9960 KIBERG

Saksbehandler Geir Østereng

Vår ref. 2019/7816-14 432.3

Deres ref.

Dato 14.12.2021

Svar på søknad om ettergodkjenning av oppsatt platting samt søknad om ny platting ved hytte gnr/bnr 2/2 i Vardø kommune innen Varangerhalvøya nasjonalpark

Det vises til deres søknad om ettergodkjenning av platting på ca. 10 m² som er oppsatt ved hytte gnr. 2 bnr. 2 i Vardø kommune, som ligger innen Varangerhalvøya nasjonalpark. Vi har i høst målt opp denne til å være 13 m².

Vi viser også til søknad om å etablere en ny platting på vestsiden av hytta ca 10 m².

Sakene ble behandlet i styremøte for Varangerhalvøya nasjonalparkstyre den 6.12.2021. Hvor styret vedtok følgende:

Ettergodkjenning av bygd platting

Varangerhalvøya nasjonalparkstyre avslår søknad om ettergodkjenning av platting på 13 m² mellom hytte og uthus jamfør Verneforskriftens § 3, punkt 1.1 vern mot inngrep i landskapet og tilbygg til eksisterende bygg.

Bebygd areal som skulle tillates nedbygd ble nøye vurdert i byggesak knyttet til riving av utedo/ uthus for å samle dette i et større uthusbygg som nå er realisert. I byggesaken var ikke platting omsøkt og platting har blitt oppført uten søknad, og økt bebygd areal av marken med 13 m². Heller ikke i søknad om tilbygg på hytta ble platting omsøkt.

Det gis varsel om pålegg om at platting må fjernes innen 1 august 2022. Med hjemmel i Nml. § 69 første ledd vurderer Varangerhalvøya Nasjonalparkstyre å pålegge Arnt Støme pålegg om retting av platting (fjerning innen 1 august 2022).

Dersom pålegget ikke er gjennomført til fristen kan forvaltningsmyndigheten beslutte å gjennomføre fjerningen på eiers bekostning jamfør NML §71 eller tvangsmulkt jamfør NML § 73.

Jamfør forvaltningsloven § 16 gis tiltakshaver *14 dager* til å forklare seg/ gi ytterligere opplysninger til varselet. Dette innen *29 desember 2021* til Varangerhalvøya nasjonalparkstyre; sftfpost@statsforvalteren.no , merk saken med 2019/7816.

Nasjonalpark Varangerhalvøya nasjonalpark / Várnjårgga álbmotmeahcci
Naturresevat Syltefjorddalen naturresevat / Oarddu luondumeahcci, Ytre syltevik naturresevat, Sandfjordneset Naturresevat
Landskapsvernområde Pर्सfjorden-Syltefjorden landskapsvernområde / Biezavuona-Oardduvuona suodjemeahcci



Søknad om ny platting

Søknad om ytterligere ny platting på 10 m² ved hyttevegg mot vest avslås jamfør Verneforskriftens § 3, punkt 1,1 da dette vil ha uheldig presedens og bidra til at nedbygd areal øker ytterligere tilknyttet eiendommen.

Hytte og uthus er allerede påbygd og summen av areal BYA (bebygd areal) vil med plattingen være økt betydelig sett i forhold til utgangspunktet.

Tillatelse til etablering av plattinger vil ha presedens for tilsvarende hytter i nasjonalparken. I vedtak av 28.10.2008 gav Miljødirektoratet (da Direktoratet for naturforvaltning) tillatelse til å utvide eksisterende hytte på 20 m² til 30 m². Areal for uthus med utedo er utvidet jamfør tillatelse fra Varangerhalvøya nasjonalparkstyre fra 8-10 m² til 15 m².

Avslaget begrunnes med at det allerede er gitt tillatelse til økning av areal på hytta, og uthuset tilsvarende som er øverst på skalaen mht. størrelse på hytter i nasjonalparken. Etablering av platting av bygd og omsøkt størrelse i tillegg vil bit for bit bidra til at området rundt hytta bygges ned. Dette ansees ikke for nødvendig.

Etablering av større arealbeslag ved eksisterende hytter vil svekke verneverdiene med tanke på å ivareta et område uten teknisk infrastruktur og bevare grad av urørthet. De fleste hyttene er små og enkle med lite arealbeslag.

Klageadgang

Vedtaket kan påklages til Miljødirektoratet innen 3 uker, jamfør forvaltningslovens §§ 28 og 29. Klagen skal være skriftlig og begrunnet, og sendes via nasjonalparkstyret jamfør forvaltningslovens § 32.

Med hilsen

Geir Østereng
nasjonalparkforvalter

Etter våre rutiner er dette brevet godkjent og sendt uten underskrift

Kopi til:

Statsforvalteren i Troms og Finnmark
Vardø kommune
Statens naturoppsyn Vadsø

Statens Hus 9800 VADSØ
Postboks 292 9951 VARDØ



Saksfremlegg

Arkivsaksnr: 2019/7816-12

Saksbehandler: Geir Østereng

Dato: 22.09.2021

Utvalg	Utvalgssak	Møtedato
Varangerhalvøya nasjonalparkstyre/Várnjårgga álbmotmeahccestivra	83/21	06.12.2021

Behandling av søknad om plattinger ved hytte – 2002/2/2 i Varangerhalvøya nasjonalpark

Vedlegg:

- 1 Søknad om bygging av platting ved hytte i Varangerhalvøya nasjonalpark - Arnt Støme

Saksgang

Varangerhalvøya nasjonalparkstyre delegerte saken til arbeidsutvalget i styremøte 06.09.2021.

Da saken viser seg å ha presedens fremmer forvalter saken for nasjonalparkstyret.

Saksprotokoll i Varangerhalvøya nasjonalparkstyre/Várnjårgga álbmotmeahccestivra - 06.12.2021

Vedtak

Som innstilt.
Enstemmig vedtatt.

Forvalters innstilling

Varangerhalvøya nasjonalparkstyre avslår søknad om ettergodkjenning av platting på 13 m² mellom hytte og uthus jamfør Verneforskriftens § 3, punkt 1.1 vern mot inngrep i landskapet og tilbygg til eksisterende bygg.

Bebygd areal som skulle tillates nedbygd ble nøye vurdert i byggesak knyttet til riving av utedo/ uthus for å samle dette i et større uthusbygg som nå er realisert. I byggesaken var



ikke platting omsøkt og platting har blitt oppført uten søknad, og økt bebygd areal av marken med 13 m². Heller ikke i søknad om tilbygg på hytta ble platting omsøkt.

Det gis varsel om pålegg om at platting må fjernes innen 1 august 2022. Med hjemmel i Nml. § 69 første ledd vurderer Varangerhalvøya Nasjonalparkstyre å pålegge Arnt Støme pålegg om retting av platting (fjerning innen 1 august 2022).

Dersom pålegget ikke er gjennomført til fristen kan forvaltningsmyndigheten beslutte å gjennomføre fjerningen på eiers bekostning jamfør NML §71 eller tvangsmulkt jamfør NML § 73.

Jamfør forvaltningsloven § 16 gis tiltakshaver *14 dager* til å forklare seg/ gi ytterligere opplysninger til varselet. Dette innen 22 desember 2021 til sftfpost@statsforvalteren.no, merk saken med 2019/7816.

Søknad om ytterligere ny platting på 10 m² ved hyttevegg mot vest avslås jamfør Verneforskriftens § 3, punkt 1,1 da dette vil ha uheldig presedens og bidra til at nedbygd areal øker ytterligere tilknyttet eiendommen.

Hytte og uthus er allerede påbygd og summen av areal BYA (bebygd areal) vil med plattingen være økt betydelig sett i forhold til utgangspunktet.

Tillatelse til etablering av plattinger vil ha presedens for tilsvarende hytter i nasjonalparken. I vedtak av 28.10.2008 gav Miljødirektoratet (da Direktoratet for naturforvaltning) tillatelse til å utvide eksisterende hytte på 20 m² til 30 m². Areal for uthus med utedo er utvidet jamfør tillatelse fra Varangerhalvøya nasjonalparkstyre fra 8-10 m² til 15 m².

Avslaget begrunnes med at det allerede er gitt tillatelse til økning av areal på hytta, og uthuset tilsvarende som er øverst på skalaen mht. størrelse på hytter i nasjonalparken. Etablering av platting av bygd og omsøkt størrelse i tillegg vil bit for bit bidra til at området rundt hytta bygges ned. Dette ansees ikke for nødvendig.

Etablering av større arealbeslag ved eksisterende hytter vil svekke verneverdiene med tanke på å ivareta et område uten teknisk infrastruktur og bevare grad av urørthet. De fleste hyttene er små og enkle med lite arealbeslag.

Saksopplysninger

Arnt Støme fikk i 2008 tillatelse til å utvide eksisterende hytte på 20m² til 30m². Frittstående uthus (ca. 6m²) og utedo (1m²) kunne også bygges nytt oppad samlet til 15 m² i et uthus, under forutsetning av at gammelt do og uthus ble fjernet.

Hytta ble bygd noen år etterpå. Tillatelsen til å bygge uthuset ble behandlet på nytt da man søkte om større areal, og miljødirektoratet avgjorde i klagesak rammen for uthuset på 15 m² i vedtak av 22.11.2016. Som var jamfør nasjonalparkstyrets vurdering. Vernemyndigheten konstaterte at uthuset i alle fall var lukket 04.07.2019.

I forbindelse med at det ble gitt pålegg om retting av bygg på eiendommen i vedtaksbrev av 26.03.2021 (fjerning av gammelt uthus etter ferdigstilling av nytt) skrev styret i brev til Støme;



Vi har erfart at det er bygd platting mellom hytta og uthuset. Vi kan ikke se at denne er omsøkt og ønsker en tilbakemelding om det foreligger byggetillatelse for dette. Om dette ikke foreligger må plattingen omsøkes tillatelse hvor mål og bakgrunnen for behovet oppgis.

I forbindelse med at uthusbygget ble konstatert lukket, men rivingen av gammelt uthus og utedo lot vente på seg befarte man i mars 2020 på nytt, og man så at det var bygd en platting mellom uthuset og hytta. En gjennomgang av byggetillatelsene i ettertid tilsa at det var ikke gitt dispensasjon fra vernereglene til å bygge platting. Tiltakshaver ble gjort oppmerksom på at dette var søknadspliktig.

- Tiltakshaver søkte 11.04.2021 om ettergodkjenning med byggetillatelse for platting på ca. 10 m² mellom hytte og uthus.
- Det ble også søkt om tillatelse til platting på vestsida av hytta, i solveggen, på ca.10 m². Begrunnelsen var at platting er viktig for å kunne gå tørrskodd utenfor hytta og for å holde det reint.

Oppmåling av plattingen i september 2021, tilsa at plattingen mellom hytta og uthuset som allerede er bygd er 13 m².





Vurdering

Vurdering

Regler og retningslinjer for saksbehandlingen går bl.a. fram av:

Saken er behandlet etter verneforskriften for Varangerhalvøya nasjonalpark og Naturmangfoldloven. Nasjonalparken ble vernet 8.12.2006.

- Rundskriv om forvaltning av verneforskrifter, utgitt av Miljødirektoratet i 2014.

- Veileder om oppfølging av ulovlige forhold i verneområder, utgitt av Miljødirektoratet i 2016.

Vernebestemmelsene

Formålet med Varangerhalvøya nasjonalpark er å bevare et stort i det vesentlige urørt naturområde, tilnærmet fritt for tekniske inngrep, som sikrer biologisk mangfold med økosystemer, arter og bestander. I dette inngår blant annet å bevare den mest arktisk pregete del av fastlands-Norge med spesielle landformer og avsetninger etter istida, et plante- og dyreliv med østlige og arktiske innslag, et kjerneområde for fjellrev og unike samiske kulturminner.....

Forskriftens § 3 punkt 1.1. gir et generelt vern mot inngrep i landskapet:

"Området er vernet mot inngrep av enhver art, herunder oppføring av bygninger, andre varige eller midlertidige innretninger, gjerder og anlegg, vegbygging, bergverksdrift,



vassdragsregulering, graving, utfylling, henleggelse av masse, sprenging, boring, bryting av steiner, mineraler og fossiler, fjerning av større steiner og blokker, drenering, annen form for tørrlegging, nydyrking, bakkeplanering, fremføring av luft- og jordledninger, bygging av bruer og klopper, oppsetting av skilt, merking av stier, løyper o.l. Opplistingen av tiltak er ikke uttømmende.”

1.3 Forvaltningsmyndigheten, jf. § 7, kan gi tillatelse til:

a) Ombygging av og mindre tilbygg til bygninger.

Utredning av saken etter naturmangfoldloven §§ 8, 9, 10, 11 og 12

Naturmangfoldlovens § 7 sier at prinsippene i lovens §§ 8-12 skal legges til grunn som retningslinjer ved utøving av offentlig myndighet. Offentlige beslutninger som berører naturmangfoldet skal bygges på vitenskapelig kunnskap om arters bestandssituasjon, naturtypers utbredelse og økologiske tilstand, samt effekten av påvirkninger.

Naturverdiene i Varangerhalvøya nasjonalpark

Varangerhalvøya er den mest arktisk pregete delen av Fastlands-Norge. Plantelivet er særpreget som følge av at halvøya er et møtested for arter fra det nordlige Arktis, det østlige Sibir og mer sørlige planter. De små lauvskogene i området er blant de nordligste i verden. Kalkrikt fjell og jordsmonn nord i området gir frodige lommer med sjeldne arter, som varangervalmue, finnmarkssvineblom, svalbardsnømare og kalkarve.

Dyrelivet er sparsomt over store deler av de sentrale fjellområdene, men i Komagdalen er krattområdene viktige for østlige fuglearter som lappspurv etc. Fjellrev, snøugle og høyfjellets karakterarter forekommer i denne delen av nasjonalparken.

Påvirkningen av det omsøkte tiltaket på naturmiljøet og verneverdiene

Stedet er befart og kunnskapen er god jamfør Naturmangfoldlovens § 8. Det er bygd en platting på 13 m², og ytterligere omsøkt 10 m² vil øke bebygd areal ytterligere og vil da skygge ut eksisterende vegetasjon.

Hytte med uthus ligger ved en sidedal til Komagdalen. I Komagdalen er det allerede en betydelig menneskelig påvirkning. Det er en del hytter der, det går kjørespor og skuterløyper gjennom området, og det benyttes mye til jakt, fiske og annen utmarksbruk. Dessuten er det et område med en god del søknader om dispensasjoner og tillatelser til motorisert ferdsel. Alt dette må være med i vurderingen av den samlede belastningen etter naturmangfoldlovens § 10. Konklusjonen av denne vurderingen er slik vi ser det at ytterligere inngrep i form av større bebygd areal per hytteeiendom, vil gjøre den samlede belastningen i området større. Hittil er det ikke gitt tillatelser til å bygge større plattinger ved hytter i nasjonalparken siden i 2006 da nasjonalparken ble etablert, og saken kan således ha noe presedens da man kan tenke seg at flere hytteeiere vil søke på samme grunnlag om søknad innvilges. Hyttene i nasjonalparken og totalt bebygd areal er relativt lite og for alle under 50 m², inkludert Stømes hytte med uthus hvor tillatt bebygd areal er 30 + 15 = 45 m². I tillegg kommer platting på 13 m² som tilsier bebygd areal (inkl. platting) på 58 m² i dag. Ved å tillate ytterligere 10 m² ny platting på sørsiden vil tilsis 68 m². Fra 2008 til i dag vil da bebygd areal ha økt fra 27 til 68.

I byggesaken i forbindelse med størrelse på hytte og uthus forholdt man seg til en maks utvidelse på 30 % av eksisterende bygg, eller oppad til 10 m² som en rettesnor for



utvidelser av bygg. Ved å tillate platting av denne størrelsen vil bebygd areal øke relativt mye utover dette og presedensfaren av en slik tillatelse vil få større betydning.

Ut i fra det som er nevnt over, mener vi at det foreligger tilstrekkelig kunnskap om mulige virkninger på naturmiljøet, og dermed kommer ikke naturmangfoldlovens § 9 (føre – varhensyn) til anvendelse.

Jamfør Naturmangfoldlovens § 10 vil en praksis for å gi tillatelse til platting i tillegg til utvidelser av hytter og uthus gi presedens og belastningen på verneområdet øker ved økt nedbygd areal. Presedenshensyn tilsier at den kan bli for stor. Det kan også diskuteres om platting er nødvendig.

Naturmangfoldlovens § 11 og 12 er lite relevant i saken.

Forvalter vurderer det til at tiltaket med platting påvirker vernevedtakets formål negativt. Og at det ikke bør gis tillatelse til platting på 13 + 10 m², da nedbygd areal vil øke vesentlig ved en enkel hytte.

For å rydde opp i forholdet pålegges eier å fjerne plattingen jamfør naturmangfoldloven §69, og innen 1 august 2022. Nasjonalparkstyret kan gjennomføre for eiers regning om dette ikke er gjort til fristen jamfør NML § 71 , eller pålegge tvangsmulkt inntil forholdet er rettet jamfør naturmangfoldlovens § 73. Forholdet varsles med 14 dagers med mulighet for å uttale seg.

Regler ved brudd på vernereglene.

Angående etablert platting på 13 m² uten dispensasjon fra vernereglene.

I bestemmelsen om **retting og avbøtende tiltak** i naturmangfoldloven (§ 69), går det fram: § 69. *(retting og avbøtende tiltak)*

Myndigheten etter loven kan pålegge den ansvarlige å rette eller stanse forhold som er i strid med loven eller vedtak med hjemmel i loven.

Den som ved å overtre loven eller vedtak med hjemmel i loven forårsaker fare for forringelse av naturmangfoldet, skal sette i verk tiltak for å forhindre at slik forringelse skjer. Har forringelsen allerede inntrådt, gjelder plikten hindring av ytterligere forringelse og - om mulig - gjenoppretting av den tidligere tilstand for mangfoldet ved oppsamling, rydding, fjerning, planering eller andre egnede tiltak. Tiltak som i seg selv kan medføre miljøforringelse av noen betydning, skal bare iverksettes etter samtykke av myndigheten etter loven eller pålegg etter første ledd.

Plikten til forebygging, utbedring og gjenoppretting gjelder ikke i den utstrekning det i lys av kostnadene og virkningene av tiltakene, miljøvirkningene av overtredelsen og overtreders skyld og økonomiske stilling, ville være særlig urimelig.

I veilederen: Oppfølging av ulovlige forhold i verneområder, utgitt av Miljødirektoratet i 2016, står det i kapittel 3 (s. 8-10) bl.a. følgende om retting og stans:

3.1 Påpekning av plikt

Den enkelte som har overtrådt regelverket (lov, forskrift eller enkeltvedtak) har selv en plikt til å stanse eller rette opp i overtredelsen uavhengig av om det er gitt et formelt pålegg.

Forvaltningen kan derfor alltid påpeke dette ovenfor overtrederen og anmode vedkommende



om å rydde opp i forholdet, f.eks. ved å fjerne ulovlig søppel eller annet i strid med forskriften eller vedtaket. Dette kan være tilstrekkelig for at overtrederen ordner opp i det ulovlige forholdet.

Dersom overtrederen ikke ordner opp i det ulovlige forholdet, må det treffes et formelt rettingsvedtak etter naturmangfoldloven § 69. Et slikt rettingsvedtak vil være et enkeltvedtak som krever at vedkommende får et skriftlig forhåndsvarsel med frist til å uttale seg før det treffes et endelig vedtak. I noen tilfeller kan det være hensiktsmessig å påpeke plikten og samtidig varsle at det vil være aktuelt å pålegge retting dersom forholdet ikke bringes i orden. Slikt varsel kan betraktes som et forhåndsvarsel dersom kravene til forhåndsvarsel er oppfylt (se kap. 3.3.1).

Hjemmel retting og stans

Naturmangfoldloven § 69 hjemler adgangen til å gi pålegg om retting og stans av en ulovlig handling eller et ulovlig forhold. Med retting menes som oftest gjenoppretting av en tidligere tilstand, for eksempel riving av ulovlige bygninger eller fjerning av ulovlig tilført masse. Pålegg om stans betyr at en pågående ulovlig handling må opphøre, for eksempel pågående graving, bygging eller hogst.

Den som forårsaker fare for skade har også selv en viss plikt til å iverksette tiltak på eget initiativ for å sikre at forringelse av naturmangfoldet ikke skjer. Dette følger av naturmangfoldloven § 69 annet ledd. Vedkommende kan ikke selv igangsettes tiltak som i seg selv kan medføre skade eller forringelse uten samtykke eller pålegg fra forvaltningsmyndigheten. Plikten gjelder ikke hvis det anses "særlig urimelig". Hvorvidt det anses særlig urimelig beror på en samlet vurdering hvor skadevirkningene av overtredelsen, den effekt tiltaket/pålegget kan ha, kostnadene ved tiltakene og overtreders skyld er de viktigste momentene.

3.3 Vilkår for retting og stans

For å kreve retting av et forhold som allerede er utført, eller stans av et pågående forhold, kreves at handlingen eller forholdet er i strid med naturmangfoldloven eller forskrifter eller enkeltvedtak i medhold av denne loven. Det er ikke et krav om at det har oppstått skade på naturmangfoldet eller at det er fare for slik skade, det er tilstrekkelig at handlingen ikke er tillatt.

Et pålegg om retting/stans skal etter naturmangfoldloven § 69 rettes mot «den ansvarlige», og dette kan være både enkeltpersoner og juridiske personer (for eksempel selskaper, stiftelser og foreninger).

3.6.1 Forhåndsvarsling av retting og stans

Hovedregelen er at pålegg om retting og stans skal varsles i forkant, slik at vedkommende part får anledning til å uttale seg til et mulig pålegg.

Forhåndsvarselet bør inneholde:

- 1) Bakgrunn for at pålegg vurderes.
- 2) Rettslig grunnlag.
- 3) Tiltaket som vurderes pålagt – så konkret som mulig og med frist for gjennomføringen.
- 4) Mulige konsekvenser av at pålegget ikke oppfylles (se kap. under om tvangsmulkt og direkte gjennomføring).
- 5) Frist for å uttale seg i saken, normalt 14 dager.



Dersom det er særlig byrdefullt å gi skriftlig underretning, kan underretningen gis muntlig eller på annen måte, jf. forvaltningsloven andre ledd.

From: Østereng, Geir[fmfigos@statsforvalteren.no]
Sent: 28.01.2022 09:27:07
To: longbangs@gmail.com[longbangs@gmail.com]
Cc: Tony Petterson[tony.petterson@batsfjord.kommune.no]; Båtsfjord
Kommune[postmottak@batsfjord.kommune.no]
Subject: Tilføyelse førere motorferdseldispensasjon Vardø Sportsfiske og jegerforening
Til Vardø Sportsfiske og jegerforening

Viser til samtale med Lone Bangsund 28.1.2022.

Torbjørn Johansen og Ove lund tilføyes som sjåfører for dispensasjon til Telebu innen Varangerhalvøya nasjonalpark.
Om andre skal kjøre må det gis beskjed i forkant på e-post fmtfpost@statsforvalteren.no sak 2020/2093

Signert og stemplet dispensasjon for 2022 kommer i posten.
Husk å varsle naturoppsynet før turene på sms.

Da vi var der i oktober la vi inn 2 hengekøyer med tau jfr. avtalt tidligere,
men vi manglet da dessverre 4 kroker og boremaskin for montering.
Så det kan være lurt å ta med.

Kopi til båtsfjord kommune relatert til dispensasjon jamfør Motorferdselloven.

Ta kontakt om det skulle være noe.

Med vennlig hilsen / Dearvuodaiguin/ Ystävällissii tervheissii

Geir Østereng
Nasjonalparkforvalter/ álbmotmeahcchálddašeaddji/ Kansalistarhaan valvooja
Tlf. 78 95 03 89/ mobil 41470437
www.nasjonalparkstyre.no/Varangerhalvoya



**Varangerhalvøya
nasjonalpark**



**Várnjárgga
álbmotmeahcci**

- Varenkinniemen kansalistaras -
Syltefjorddalen naturreservat / Oarddu luondumeahcci
Persfjorden-Syltefjorden landskapsvernområde / Biezavuona-Oardduvuona suodjemeahcci
Ytre syltevik naturreservat
Sandfjordneset Naturreservat



**Varangerhalvøya
nasjonalparkstyre**

Postadresse
Fylkesmannen i Troms og Finnmark
Statens Hus
9815 Vadsø

Besøksadresse
Damsveien 1
9800 Vadsø

Kontakt
Sentralbord: +47 78 95 03 00
Direkte: +47 78 95 03 59
fmtfpost@fylkesmannen.no
www.nasjonalparkstyre.no/Varangerhalvøya

Vardø sportsfiske og jegerforening/ o Lone Bangsund
Kongens gt. 6
9950 VARDØ

Saksbehandler Geir Østereng

Vår ref. 2020/2093-0 432.3

Deres ref.

Dato 06.03.2020

Dispensasjon til bruk av snøskuter 2020, 2021 og 2022 ved frakt av ved og utstyr til Telegrafhytta i Varangerhalvøya nasjonalpark

Vi viser til søknad om motorferdsel i 2020 fra Lone Bangsund, på vegne av Vardø sportsfiske og jegerforening. Jamfør kontakt behandles denne som søknad for 2020-2022 da det er åpnet for flerårige dispensasjoner i verneområdene.

Delegasjonsvedtak

Med hjemmel i verneforskriftens § 3 punkt 6.3 f gis Vardø Sportsfiske og jegerforening tillatelse til maksimalt seks - 6 - turer med snøskuter til Telegrafhytta/ Telebu, for transport av ved, gass og utstyr til renovering av hytte, langs traséen som er tegnet inn på kartet nedenfor. Tillatelsen gjelder fra 10.3.2020 til og med 15. april 2020. Samt 1 januar 2021 – 15. april 2021 og 1. januar – 15 april 2022.

Tillatelsen gjelder Lone Bangsund med medhjelpere. Dersom andre skal kjøre isteden må dette i forkant meldes inn til forvalter. Tillatelsen gjelder kun for transport av materialer, ved, gass og utstyr, og den kan ikke benyttes til ren persontransport.

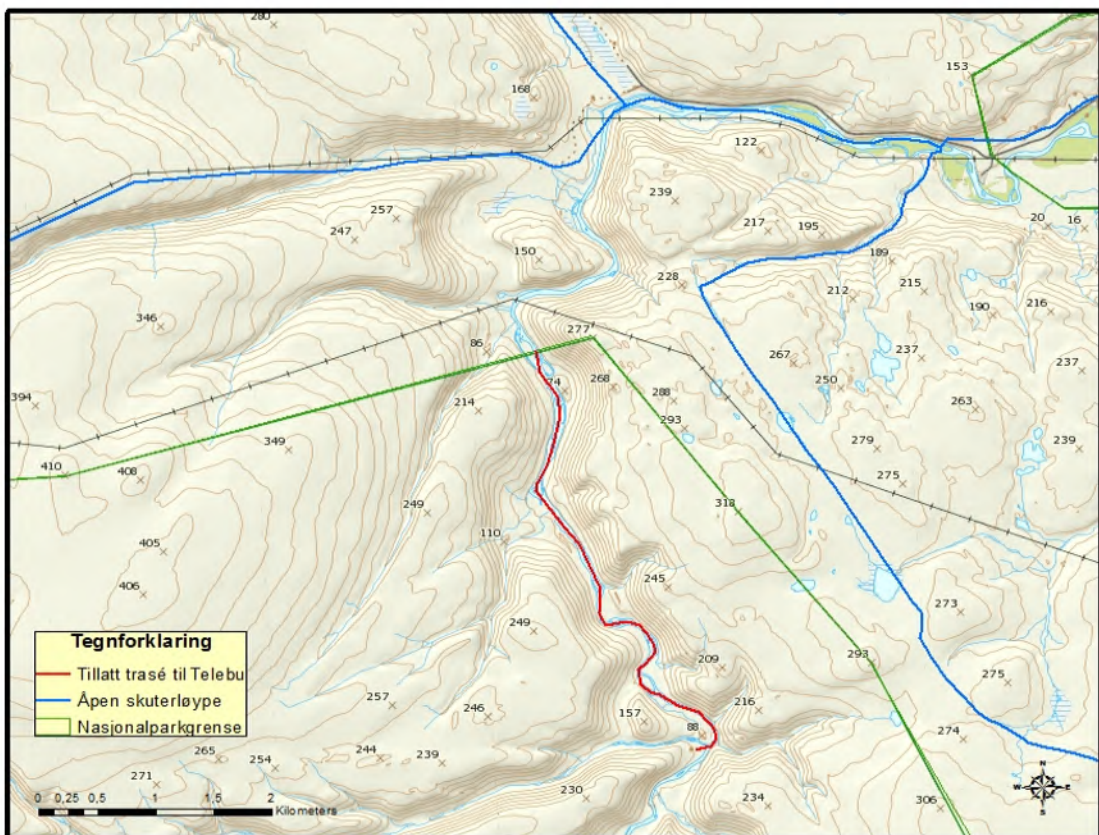
- Vedlagt kjøreseddel skal fylles ut i forkant av hver tur med kulepenn/tusj som ikke kan viskes ut. Kjøreseddelen må medbringes i felt sammen med dette brevet i tilfelle kontroll.
- Ved tillatelsens utløp 5.5.2022 skal kopi av kjøreseddel sendes *nasjonalparkstyret ved fmtfpost@fylkesmannen.no*.
- Det skal kun kjøres på snø- og isdekket mark. Tillatelse etter motorferdselloven må være innhentet fra Båtsfjord kommune.
- All ferdsel skal skje hensynsfullt, og transporten begrenses til et minimum antall turer relatert til utstyret som er nødvendig å transportere.
- Dyrelivet, herunder reinflokker, i området skal ikke forstyrres unødig. Reinbeitedistrikt 6 ved leder Asllat N. Smuk **skal ved kjøring etter 10 april kontaktes** i forkant av kjøringen på **telefon 40390736**, for å avklare at ikke vårflyttingen av rein er på vei inn i kalvingsområdet i Sandfjorddalen. Om så er tilfellet i dispensasjonsperioden skal Nasjonalparkforvalter kontaktes for en ny vurdering. Nødvendige hensyn skal tas til

Nasjonalpark	Varangerhalvøya nasjonalpark / Várnjårgga álbmotmeahcci
Naturresevat	Syltefjorddalen naturresevat / Oarddu luondumeahcci, Ytre syltevik naturresevat, Sandfjordneset Naturresevat
Landskapsvernområde	Persfjorden-Syltefjorden landskapsvernområde / Biezavuona-Oardduvuona suodjemeahcci



reindriften.

- Statens naturoppsyn skal varsles på sms på forhånd om hvilken dag man drar inn i området på tlf. **41566237 (Sarre) og 90551743 (Mikalsen)**.
- Tillatelse gjelder langs rød linje inntegnet i kart, som omsøkt.
- Kjøringen skal skje så skånsomt som mulig og dyreliv eller tamreinflokker skal ikke forstyrres unødig.



Klageadgang

Nasjonalparkstyrets vedtak kan påklages til Miljøverndepartementet innen 3 uker, jmfør forvaltningslovens §§ 28 og 29. Klagen skal være skriftlig og begrunnet, og sendes via nasjonalparkstyret jmfør forvaltningslovens § 32.

Søknaden

Vardø Sportsfisker og jegerforening søker om tillatelse til transport av ved og gass og annet utstyr til vedlikeholdsarbeid til den åpne hytta Telegrafhytta/ Telebu ved Sandfjordelva i



Varangerhalvøya nasjonalpark i Båtsfjord kommune. Da man ikke fikk fraktet nødvendig utstyr forrige påske pga. bråting er det behov for å frakte ekstra mye ved.

Behandlingsmåte Søknad er behandlet av nasjonalparkforvalter på delegert myndighet fra Varangerhalvøya Nasjonalparkstyre, da behandling av denne typen søknader av kurant karakter har forvaltningspraksis fra behandling i nasjonalparkstyret ref. delegasjonsvedtak i styresak 13/2016 29.2.2016.

I Persfjorden – Syltefjorden landskapsvernområde behøves kun dispensasjon fra kommunen ang. motorferdselloven da det ikke er egne regler for motorferdsel på snøføre her.

Regelverket

Søknadene er behandlet etter verneforskriften for **Varangerhalvøya nasjonalpark**, og naturmangfoldsloven (NML). Motorferdselsloven gjelder i tillegg, men den har kommunen myndighet på.

Verneforskriften

Formålet med vernet er beskrevet i verneforskriftens § 2, hvor det i paragrafens første ledd står:

”Formålet med Varangerhalvøya nasjonalpark er å bevare et stort og i det vesentlige urørt naturområde, tilnærmet fritt for tekniske inngrep, som sikrer biologisk mangfold med økosystemer, arter og bestander. I dette inngår blant annet å bevare den mest arktisk pregete del av fastlands-Norge med spesielle landformer og avsetninger etter istida, et plante- og dyreliv med østlige og arktiske innslag, et kjerneområde for fjellrev og unike samiske kulturminner”

Forskriftens § 3 punkt 6.1. gir et generelt forbud mot motorferdsel:

”Motorferdsel i nasjonalparken er forbudt på land og vann, og i lufta under 300 meter.”

I § 3 punkt 6.2 gis det en del direkte unntak fra dette forbudet, mens § 3 punkt 6.3 bokstav a – i åpner for at forvaltningsmyndigheten kan gi tillatelse til en del kjøreforhold. I søkers tilfelle er det § 3 punkt 6.3. bokstav f, som kommer til anvendelse. Dette punktet sier at forvaltningsmyndigheten kan gi tillatelse til bruk av beltekjøretøy på vinterføre eller luftfartøy for transport av varer til hytter.

Naturmangfoldsloven § 7 -prinsipper for offentlig beslutningstaking:

Naturmangfoldslovens § 7 sier at prinsippene i §§ 8-12 skal legges til grunn som retningslinjer ved utøving av offentlig myndighet.

I lovens § 8 står det at offentlige beslutninger som berører naturmangfoldet skal bygges på vitenskapelig kunnskap om arters bestandssituasjon, naturtypers utbredelse og økologiske



tilstand, samt effekten av påvirkninger. Kravet til kunnskapsgrunnlaget skal stå i et rimelig forhold til sakens karakter og risiko for å skade naturmangfoldet. Virkninger av et tiltak skal vurderes ut fra den samlede belastningen økosystemet blir utsatt for, jmfør § 10. Dersom det ikke foreligger tilstrekkelig kunnskap om hvilke virkninger et tiltak kan ha på naturmiljøet, skal føre-var-prinsippet legges til grunn, jmfør § 9, slik at vesentlig skade på naturmangfoldet unngås ved at det treffes en beslutning på et for dårlig kunnskapsgrunnlag.

Etter NML § 11 er det tiltakshaver av det omsøkte tiltaket som skal dekke kostnadene ved å hindre eller begrense skade på naturmangfoldet som tiltaket volder, dersom dette ikke er urimelig ut fra tiltakets og skadens karakter. I tillegg skal det etter NML § 12 tas utgangspunkt i driftsmetoder, teknikker og lokalisering av tiltaket som ut fra en samlet vurdering av den tidligere, nåværende og fremtidige bruken av mangfoldet gir det samfunnsmessige beste resultatet.

Vurdering av saken

Naturverdiene i Varangerhalvøya nasjonalpark

Varangerhalvøya er den mest arktisk pregete delen av Fastlands-Norge. Plantelivet er særpreget som følge av at halvøya er et møtested for arter fra det nordlige Arktis, det østlige Sibir og mer sørlige planter.

Halvøya er blant de aller viktigste områdene i landet for både fjellrev og snøugle, som begge er utrydningstruete. Fjellreven er sterkt truet og er en «Prioritert art» med egen forskrift med bestemmelser om hensyn om man treffer på den.

Søk i databasene "Naturbase" og "Artskart" viser at nasjonalparken er leve- og yngleområde for en rekke trua og sårbare arter. Varangerhalvøya er ikke minst et svært viktig leveområde for den fåtallige og sårbare fjellreven. Hekkende rovfugler er vare for forstyrrelser på vårvinteren.

Påvirkningen fra den omsøkte kjøringen

Søk i databasene "Naturbase" og "Artskart" viser at den delen av nasjonalparken som søknaden gjelder er leve- og yngleområde for en rekke trua og sårbare arter. Kjøring med motorisert kjøretøy vil medføre en del støy som kan virke forstyrrende på dyre- og fugleliv, og andre brukere av parken. I forbindelse med friluftsliv i Nasjonalparker forventes at det her er stillhet og ro. Ferdsel med beltekjøretøy på snødekket mark vil imidlertid ikke gi skader på planteliv, terreng og kulturminner i samme grad som ved kjøring på barmark. Det er også snakk om en forbigående forstyrrelse og en kort strekning fra åpen snøscooterløype. Langs traseen er det ikke områder hvor viltet samles vinterstid og det er verken hekkelokaliteter eller fjellrevhi. Området ligger i utkanten av nasjonalparken og vurderes som en av de mindre sårbare områdene vinterstid mht. motorferdsel og forstyrrelse på dyrelivet.



Kjøringen vil foregå fra åpen skuterløype i Båtsfjord kommune og opp sandfjorddalen til Telebu hvor kjørestrekningen i nasjonalparken er cirka 4 km (en vei).

Kunnskapsgrunnlaget vurderes som godt jamfør Naturmangfoldlovens § 8, og Naturmangfoldlovens § 9 mht. føre - var – hensyn ved mangelfull kunnskap av virkningen av tiltaket er lite aktuell. I området er det lite motorferdsel jamfør Nml. § 10 (samlet påvirkning). Naturmangfoldlovens § 11 er lite aktuell. Bruk av snøskuter på snødekt mark vurderes som bedre hjelpemiddel jamflr Nml. § 12 enn å transportere inn utstyr på barmark, som vil sette spor i marka.

Reinbeitedistrikt 6 benytter Sandfjorddalen som kalvingsland. Flyttingen mot kalvingslandet kan enkelte år være tidlig og i 2015 var reinen på vei inn i området allerede 16.04. I perioden før og under kalving må reinen forstyrres minst mulig. Etter 15. april må søker kontakte reinbeitedistriktet i forkant.

Kjøringen som foreningen søker om starter fra en åpen skuterløype i Landskapsvernområdet utenfor parken ved Syltevikmoan. Fra denne løypa til hytta er det 4km. Omfanget av kjøringa vurderes som relativt begrenset, og forstyrrelsen vil være forbigående. Vi mener derfor at en kjøring langs denne definerte traséen et fåtall ganger ikke bidrar vesentlig til den samlede belastningen på økosystemet i området. Ut i fra det som er nevnt over, mener vi at det foreligger tilstrekkelig kunnskap om mulige virkninger på naturmiljøet, og dermed kommer ikke naturmangfoldlovens § 9 til anvendelse. I denne vurderingen er det vektlagt at søker må kontakte reindriften før kjøring i april, og dispensasjon gjelder til og med 15 april. Forvalter legger til grunn at kjøringen bør gjøres tidligst mulig på vinteren for å unngå evt. uheldig påvirkning på reindriften.

Vurdering av om søknaden skal innvilges

På bakgrunn av resonnementene ovenfor, vurderer vi at kjøring med snøskuter til "Telegrafhytta/ Telebu" kan tillates. Dette gitt at ikke reinflokker kommer inn i kalvingsområdet før dette. Når det gjelder antall turer som skal innvilges, er forvaltningspraksis for frakt av varer med snøskuter til lovlig oppsatte hytter å gi inntil seks turer per sesong, etter verneforskriftens § 3 punkt 6.3 f. Det er vurdert slik at seks turer dekker det normale behovet en hytteeier vil ha for å frakte opp varer/forsyninger slik som for eksempel ved og gass, samt andre varer til normalt vedlikehold av en hytte. Vi vurderer at seks turer er tilstrekkelig også i dette tilfellet, og at det reelle behovet for antall turer som innvilges er tilstede. Det er lagt til grunn at hytta ligger i utkanten av nasjonalparken og områdene inn til hytta det skal kjøres er blant de som er minst sårbare for forstyrrelser vinterstid.

Vi viser til vårt avslag på søknad i 2015 hvor det vises til at kjøring bør gjennomføres før midten av april av hensyn til at rein kommer inn i området etter dette. Tillatelsen er gitt med virkning til og med 15. april for å unngå forstyrrelser for reindriften. med krav om at man må undersøke med reinbeitedistrikt 6 i forkant fra 10 april, om reinflytting er påbegynt.

Vi vil henvise søker til å kjøre tidligst mulig i forhold til dette for å unngå konflikt med reindriften om tidlig vår. Perioden etter 15 april er regnet som en sårbar periode for reindriften og tidspunkt for når smeltingen virkelig tar til bestemmer når reinen kommer inn i området.



Krattområdene i dalen er vinterstid viktige for viltet og det bør tas hensyn til dette ved trasevalg langs ruta.

Kjørelogg for 2020 – 2022 er vedlagt. Disse må returneres ved utløp av tillatelsen og før det evt. søkes om ny tillatelse.

Med hilsen

Geir Østereng
nasjonalparkforvalter

Etter våre rutiner er dette brevet godkjent og sendt uten underskrift

Kopi til:			
Finnmarkseiendommen	Postboks 133	9811	VADSØ
Reinbeitedistrikt 6	v/Asllat Niillas Smuk, Rasengveien 2	9840	VARANGERBOTN
Fylkesmannen i Troms og Finnmark	Statens Hus	9800	VADSØ
Reinpolitipatruljen Varanger			
Finnmark politidistrikt	Postboks 501	9917	KIRKENES
Båtsfjord kommune	Hildberggt. 18	9990	BÅTSFJORD
Statens Naturoppsyn Vadsø			



KJØRESEDDEL – sak 2020/2093

Telegrafhytta 2020

Kjøreseddelen er **kun** gyldig sammen med nasjonalparkstyrets vedtak i saken.

Før start på hver tur skal dato og signatur påføres i tabellen under.

Det **skal** brukes kulepenn/tusj som ikke kan viskes vekk

Kjørelogg som er stemplet og signert av forvalter er gyldig.

	Dato	Navn Blokkbokstaver og Signatur
1. tur		
2. tur		
3. tur		
4. tur		
5. tur		
6. tur		

Husk å sende utfylt kjøreseddel til fmtfpost@fylkesmannen.no ved utløp av tillatelsen.



KJØRESEDDEL – sak 2020/2093

Telegrafhytta 2021

Kjøreseddelen er **kun** gyldig sammen med nasjonalparkstyrets vedtak i saken.

Før start på hver tur skal dato og signatur påføres i tabellen under.

Det **skal** brukes kulepenn/tusj som ikke kan viskes vekk

Kjørelogg som er stemplet og signert av forvalter er gyldig.

	Dato	Navn Blokkbokstaver og Signatur
1. tur		
2. tur		
3. tur		
4. tur		
5. tur		
6. tur		

Husk å sende utfylt kjøreseddel til fmtfpost@fylkesmannen.no ved utløp av tillatelsen.



KJØRESEDDEL – sak 2020/2093

Telegrafhytta 2022

Kjøreseddelen er **kun** gyldig sammen med nasjonalparkstyrets vedtak i saken.

Før start på hver tur skal dato og signatur påføres i tabellen under.

Det **skal** brukes kulepenn/tusj som ikke kan viskes vekk

Kjørelogg som er stemplet og signert av forvalter er gyldig.

	Dato	Navn Blokkbokstaver og Signatur
1. tur		
2. tur		
3. tur		
4. tur		
5. tur		
6. tur		

Husk å sende utfylt kjøreseddel til fmtfpost@fylkesmannen.no ved utløp av tillatelsen.



**Varangerhalvøya
nasjonalparkstyret**

Postadresse
Statsforvalteren i Troms og Finnmark
Postboks 700
9815 Vadsø

Besøksadresse
Damsveien 1
9800 Vadsø

Kontakt
Sentralbord: +47 78 95 03 00
Direkte: +47 78 95 03 59
sftfpost@statsforvalteren.no
www.nasjonalparkstyret.no/Varangerhalvøya

COAT - Universitetet i Tromsø - Norges arktiske universitet
Postboks 6050 Langnes
9037 TROMSØ

Saksbehandler Geir Østereng

Vår ref. 2021/11228-4 432.3

Deres ref.

Dato 31.01.2022

Delegert vedtak - Innvilget forlengelse av dispensasjon til bruk av kamera ved åte innen Varangerhalvøya nasjonalpark - 2022 - UIT COAT

Det vises til søknad om å forlenge UIT – COAT – Klimaobservatorium for arktisk tundra - prosjektet med installasjoner og aktiviteter innen Varangerhalvøya nasjonalpark for perioden 2022 – 2025. Søknaden vil bli behandlet helhetlig i førstkommande styremøte for perioden 2022 - 2025.

I og med at styret neppe samles før dette tiltaket blir aktuelt i februar/ mars, behandles deltiltak hva angår «Fjellrev - fotobokser foran åte» for 2022, på delegert myndighet fra nasjonalparkstyret. Tiltaket har pågått siden 2005.

Vedtak

Med hjemmel i naturmangfoldloven § 48 gir Varangerhalvøya Nasjonalparkstyret dispensasjon til UIT - COAT til å utplassere 2 åteblokker ved 10 lokaliteter (7 i Komagdalen og 3 i Vestre Jakobselv) og til å benytte viltkamera på lokalitetene for perioden 2022. Det gis dispensasjon fra motorferdselbudet til å benytte snøskuter til lokalitetene, Jan Erik Knutsen med medhjelpere - hvorav 6 turer totalt.

Hensikten er å overvåke romlig og temporær utredelse av artene i parken i forbindelse med Fjellrevmodulen i COAT prosjektet.

- Nasjonalparkstyret og forvalter informeres om resultatene av prosjektet i årlig referansegruppemøte.
- Tillatelsen gjelder for perioden 2022.
- Åteblokker og kamera kan plasseres ut jfr. søknad i fra slutten av februar det enkelte år og skal tas inn før midten av april.
- Reinbeitedistrikt 6 skal kontaktes før kjøring for å få informasjon om hvilke hensyn som evt. må tas for å unngå å forstyrre rein når fotobokser tas inn.
- All kjøring i forbindelse med utplassering og henting av fotobokser og åteblokker skal skje hensynsfullt, på snø- og isdekket mark, og begrenses til et minimum.
- Ved mistanke om at åteplasser blir åsted for predasjon av Kongeørn på fjellrev skal styret/forvalter varsles
- Rapport fra når det er kjørt skal sendes inn innen 1.12. som del av årlig oppsummering av motorisert ferdsel i COAT prosjektet.
- Eventuelle overflødige åtekamerapinner plassert i marka tilbake i tid skal fjernes

Nasjonalpark Varangerhalvøya nasjonalpark / Várnjårgga álbmotmeahcci
Naturreservat Syltefjorddalen naturreservat / Oarddu luondumeahcci, Ytre syltevik naturreservat, Sandfjordneset Naturreservat
Landskapsvernområde Pर्सfjorden-Syltefjorden landskapsvernområde / Biezavuona-Oardduvuona suodjemeahcci



- Tillatelsen kan endres eller trekkes tilbake av Nasjonalparkstyret om forvaltningsmessige hensyn tilsier dette.

Klageadgang

Vedtaket kan påklages til Miljødirektoratet innen tre uker, jmfør forvaltningsloven § 28 og 29. Klagen skal være skriftlig og begrunnet, og sendes via nasjonalparkstyret jmfør forvaltningsloven § 32.

KJØRESEDDDEL – sak 2021/11228

Kjøreseddelen er **kun** gyldig sammen med nasjonalparkstyrets vedtak i saken.

Før start på hver tur skal dato og signatur påføres i tabellen under.

Det **skal** brukes kulepenn/tusj som ikke kan viskes vekk

Kjørelogg som er stemplet og signert av forvalter er gyldig.

	Dato	Navn Blokkbokstaver og Signatur
1. tur		
2. tur		
3. tur		
4. tur		
5. tur		
6. tur		



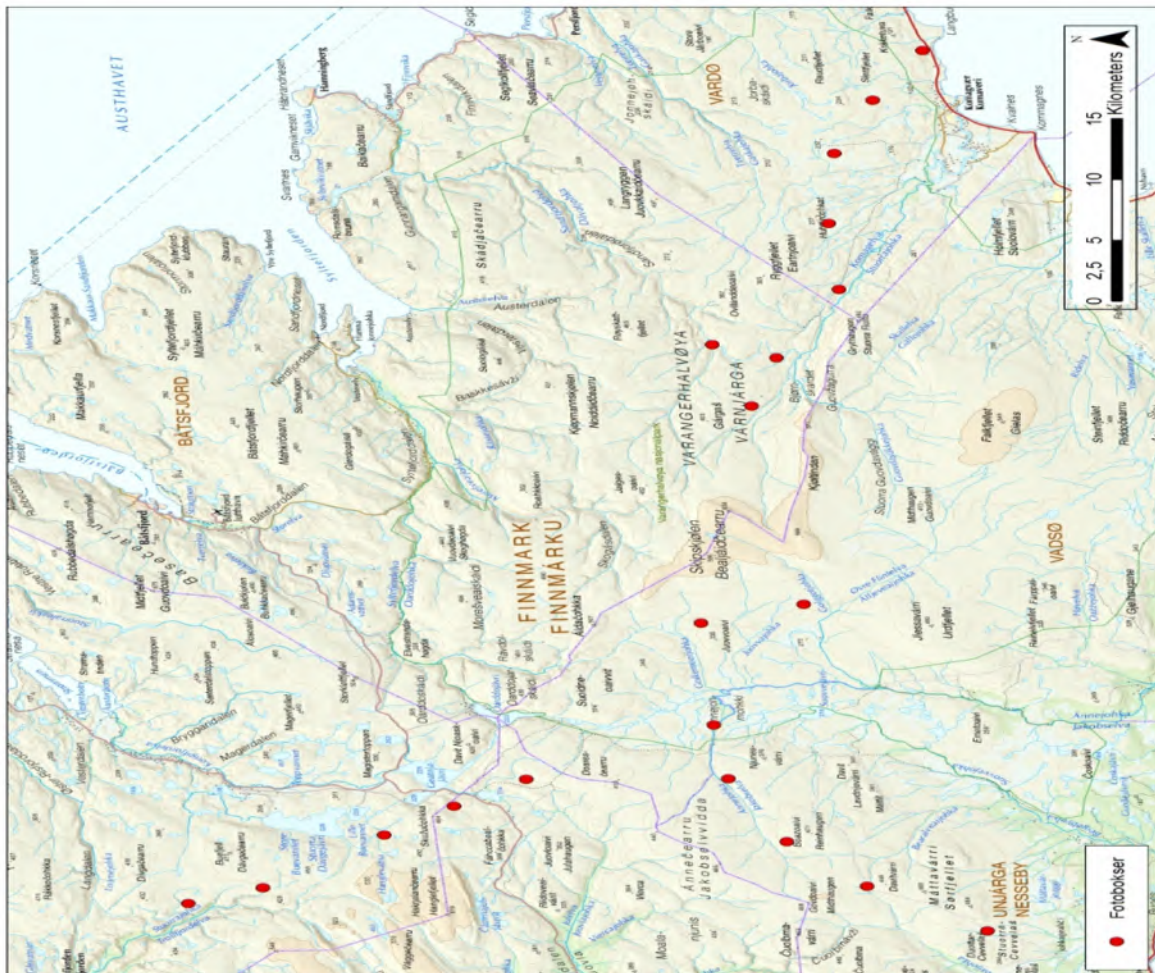
Behandling av søknaden

Søknaden

Tiltaket er knyttet til fjellrevmodulen i COAT prosjektet – overvåkning av generalistpredatorer.

2. Fjellrev: fotobokser med åte foran


Overvåkning av generalistpredatorer med viltkamera på åte i mars-april har pågått siden 2005 («Fjellrev i Finnmark»). Overvåkningsmetoden dokumenterer tilstedeværelse av fjellrev utenom de kjente hi-områdene, tilstedeværelse/frekvens av generalistpredatorer som konkurrerer med fjellreven om åtselressurser og effekten av konkurranse og fjellrens områdebruk. Viltkamera blir montert på jernstang foran et frossent åte (ca. 20kg) som består av innmat av rein. Åtet er fra godkjent slakteri og godkjent av mattilsynet. Bilde av oppsettet vises i figur 11. Kamera logger tilstedeværelse av alle dyr som opptrer på åtet ved at det tas bilde hvert 5. minutt. Kameraene er aktivert i ca. 4-6 uker.



Figur 3. Områder med fotobokser med åte jf. punkt 2 og 6 c) i søknaden. Kartet viser alle fotobokser på Varangerhalvøya.

I nasjonalparken er det til sammen 10 kameraer, 3 stykker nord for Jakobselvkroken og 7 i

Komagdalen.



Figur 11. Eksisterende infrastruktur fjellrevmodul. Kamerafelle med åteblokk vinterstid.

Regler og retningslinjer for saksbehandlingen Naturmangfoldloven, verneforskrift og retningslinjer

Søknaden er behandlet etter verneforskriften for Varangerhalvøya nasjonalpark og naturmangfoldloven av 19. juni 2009 (NML). Rundskriv om forvaltning av verneforskrifter utgitt av Miljødirektoratet 2014 er også lagt til grunn.



Verneforskriften for Varangerhalvøya Nasjonalpark;

Verneformålet sier blant annet jf. verneforskriftens § 1...

Formålet med Varangerhalvøya Nasjonalpark er å bevare et stort i det vesentlige urørt naturområde, tilnærmet fritt for tekniske inngrep, som sikrer biologisk mangfold med økosystemer, arter og bestander. I dette inngår blant annet å bevare den mest arktisk pregete del av fastlands-Norge med spesielle landformer og avsetninger etter istida, et plante- og dyreliv med østlige og arktiske innslag, et kjerneområde for fjellrev og unike samiske kulturminner.

Verneverdiene er nærmere beskrevet på www.nasjonalparkstyre.no/Varangerhalvoya.

Lovhjemmel for dispensasjon

I Varangerhalvøya nasjonalpark er området vernet mot inngrep av enhver art, bl.a. varige og midlertidige innretninger, jf. § 3 pkt. 1.1, og forvaltningsmyndigheten har ikke hjemmel i verneforskriften til å gi tillatelse til å sette opp viltkameraer eller legge ut åter.

Verneforskriftens § 3 Dyrelivet sier; 3.1 *Vern av dyrelivet Dyrelivet, også hi, reir, hekke-, yngle- og gyteplasser er fredet mot skade og unødvendig forstyrrelse. Utsetting av dyr på land og i vatn er forbudt.* Utlegging av åte planmessig kan teoretisk sett endre næringssøksmønster hos dyr i Nasjonalparken da det er naturlig at åtseletere vil oppsøke områder med god tilgang på mat. Dette kan ansees som en forstyrrelse og kan sekundært ha indirekte påvirkninger på andre arter i området.

Søknaden fra UIT-COAT må derfor behandles som en dispensasjonssak i forhold til verneforskriften for Varangerhalvøya nasjonalpark, jf. § 48 i naturmangfoldloven (dispensasjon fra vernevedtak). I naturmangfoldloven § 48 går det i 1. ledd fram: Forvaltningsmyndigheten kan gjøre unntak fra et vernevedtak dersom det ikke strider mot vernevedtakets formål og ikke kan påvirke verneverdiene nevneverdig, eller dersom sikkerhetshensyn eller hensynet til vesentlige samfunnsinteresser gjør det nødvendig.

Prinsippene i naturmangfoldloven §§ 8-12, jf. § 7, skal også legges til grunn som retningslinjer når det treffes beslutninger som berører naturmangfold: - § 8 kunnskapsgrunnlaget, - § 9 føre-var-prinsippet. - § 10 økosystemtilnærming og samlet belastning, - § 11 kostnadene ved miljøforringelse og - § 12 miljøforsvarlige teknikker og driftsmetoder.

Behandlingsmåte

Saken er behandlet av nasjonalparkforvalter, som i sak 13/2013 i Varangerhalvøya nasjonalparkstyre er delegert myndighet til å fatte vedtak i saker som behandles etter verneforskriftenes spesifiserte dispensasjonsbestemmelser om ferdsel (inkl. motorferdsel).

I styremøte 29.02.2016 sak 13 delegerte styret myndighet til forvalter til å behandle saker etter naturmangfoldloven §48 der:

Det dreier seg om fornying av dispensasjon gitt av styret eller arbeidsutvalget, og forutsetningene er tilnærmet uendret.

Det foreligger etablert forvaltningspraksis fra saker behandlet av styret/ AU i tilsvarende sak. Forvaltningsplanen gir entydige føringer for utfallet.



Vedtak som fattes av Nasjonalparkforvalter skal være i tråd med etablert forvaltningspraksis for disse verneområdene.

Denne saken

Det dreier seg om fornying av dispensasjon gitt av styret eller arbeidsutvalget, og forutsetningene er tilnærmet uendret.

Søk i databasene "Naturbase" og "Artskart" viser at nasjonalparken er leve- og yngleområde for en rekke trua og sårbare arter. Kjøring med motorisert kjøretøy kan ved både syn og lyd virke forstyrrende på dyre- og fugleliv, og på andre ikke-motoriserte brukere av området.

Bruk av snøskuter til transport gir imidlertid mindre konsekvenser på terreng og vegetasjon enn kjøring på barmark, og forstyrrelsene vil være forbigående. Når den samlede belastningen skal vurderes vet vi at særlig Komagdalen er et område med en del menneskelig aktivitet, og et område hvor det jevnlig søkes om tillatelse eller dispensasjon til motorisert ferdsel. Foran hvert kamera er det plassert en frossen blokk med avskjær fra rein på ca. 15 kg for å tiltrekke seg rovdyr og åtseletere. Etter ca. 2 uker byttes minnebrikken og et nytt åte legges ut. Dette tilsier inntil 6 turer ved bruk av to kjøretøy tre ganger.

Selv om det totalt sett blir en del turer i forbindelse med universitetets forskningsprosjekter, forutsettes at universitetets medarbeidere, som har jobbet i de aktuelle områdene i mange år, har en høy kompetanse om hvordan man unngår å forstyrre vilt, reindrift og det øvrige naturmiljøet ved bruk av snøskuter. Kjøring i forbindelse med tiltaket vil derfor ikke bidra til å øke den samla belastningen av et slikt omfang at man vil true naturmiljøet eller bidra vesentlig til den samlede belastningen på økosystemet i området.

Det legges til grunn at plasseringen av åtekamera med åte er vurdert av prosjektet slik at de ikke antas å ha indirekte negative effekter for fjellrevbestanden i området ved at større predatorer som kongeørn, jerv og rødrev ledes til eventuelle fjellrevhioråder i umiddelbar nærhet av åtekameralokalitetene. Da særlig Kongeørn synes å ha fjellreven som bytte.

Vurdering

Plassering av viltkamera på påle/stolpe ved utvalgte lokaliteter og utlegg av en åteblokk med avskjær fra slakteri i Varangerhalvøya nasjonalpark, vil ikke stride mot verneformålet eller påvirke verneverdiene nevneverdig, på grunn av tiltakenes omfang. Omfanget på en åteplass (2 åteblokker) tilsvarer omtrent en reinkalv som dør vinterstid. Og disse brytes ned og forsvinner på relativt kort tid etter utnyttelse av arter som utnytter kadaver som jerv, fjellrev, kongeørn, havørn, rødrev og ravn.

Ut i fra de resonnementene som er nevnt ovenfor, og med de hensyn og vilkår som knyttes til motorisert ferdsel og forskningen, mener forvalter at det omsøkte tiltaket ikke vil være i strid med verneformålet, men heller bidra til å øke kunnskapen om dyrelivet i Nasjonalparken. De øvrige verneverdiene vil heller ikke så vidt vi vet per i dag bli påvirket nevneverdig. Denne vurderingen bygger også på erfaringen om at universitetets forskning har foregått i området i mange år (siden 2005), uten at det kan påvises at prosjektet har hatt negativ påvirkning hittil. På bakgrunn av denne vurderingen, kan det omsøkte tiltaket innvilges dispensasjon etter naturmangfoldlovens § 48.

Vurdering i forhold til prinsippene i naturmangfoldloven §§ 8-12, jf.



§ 7: Når det treffes beslutninger som berører naturmangfoldet, skal forvaltningen innhente og legge til grunn kunnskap om naturmangfoldet. Kunnskapen som skal brukes, er kunnskap om landskap, økosystemer, naturtyper og arter, og det skal gis en vurdering av effekten av påvirkninger. Plassering av viltkamera på påle/stolpe, vil berøre naturmangfoldet forholdsvis lite, og effekten av påvirkningene vil også være forholdsvis liten, jf. § 8. Kunnskapsgrunnlaget vurderes som godt da flere lokaliteter er befart opp igjennom årene. Tiltaket bidrer til kunnskap om naturmangfoldet som kan være nyttig for forvaltningen av området. Dog er det en påvirkning med en stolpe som står utplassert hele året. Alternativet er å etablere ny stolpe hvert år som vil gi nye sår i marka.

Påvirkningen av økosystemet skal også vurderes ut fra den samlede belastningen som økosystemet er eller vil bli utsatt for, jf. § 10. Plassering av viltkamera på påle/stolpe og utlegging av åte, vil sammen med andre tillatelser og dispensasjoner som er eller vil bli gitt i disse fjellområdene, sannsynligvis ikke føre til at belastningen på økosystemet blir for stor samlet sett. Dagens kunnskap tilsier ikke at tiltaket medfører at belastningen blir for stor i prosjektet eller har uheldig påvirkning på verneformålet.

Det er derfor ikke behov for å ta i bruk føre-var-prinsippet, jf. § 9. I denne saken er det ikke nødvendig å vurdere om tiltakshaver skal dekke kostnadene ved miljøforringelse, jf. § 11. Snøskuter vurderes som beste tilstrekkelig miljøforsvarlige teknikk og driftsmetoder, jf. § 12. Motorferdselen med snøskuter til lokalitetene er planlagt til et minimum antall turer og SNO deltar også enkelte turer i kombinasjon med annet arbeide.

Forvalter kommer til at kunnskapen om prosjektets virkning på naturmiljøet er god, tiltakene vil ikke stride mot verneformålet eller påvirke verneverdiene negativt og det kan gis tillatelse jmfør naturmangfoldlovens § 48.

Med hilsen

Geir Østereng
nasjonalparkforvalter

Etter våre rutiner er dette brevet godkjent og sendt uten underskrift

Kopi til:

Statens naturoppsyn			
Vadsø kommune	Postboks 614	9811	VADSØ
Vardø kommune	Postboks 292	9951	WARDØ
Unjárgga gjelda / Nesseby kommune	Rådhus	9840	VARANGERBOTN
Reinbeitedistrikt D6 Smuk			
Finnmarkseiendommen	Postboks 133	9811	VADSØ
Finnmark politidistrikt	Postboks 501	9917	KIRKENES
Båtsfjord kommune	Hildberggt. 18	9990	BÅTSFJORD

Varangerhalvøya nasjonalparkstyre
Statsforvalteren i Troms og Finnmark, Statens hus
9815 VADSØ

Trondheim, 06.12.2021

Deres ref.:

Vår ref. (bes oppgitt ved svar):
2020/13885

Saksbehandler:
Kim Daniel Hansen

Besøksstrategi - Ytre Syltevikka Naturreservat - justering etter innspill før godkjenning

Vi viser til deres brev av 18.10.2021 med oversendelse av besøksstrategi for Ytre Syltevikka naturreservat for endelig godkjenning. Besøksstrategien godkjennes.

Besøksstrategien er godt gjennomarbeidet og basert på et tilfredsstillende kunnskapsgrunnlag. Dokumentet beskriver en satsing som både ivaretar verneverdiene og legger godt til rette for en satsing som vil gjøre opplevelsen for de besøkende bedre.

Besøksstrategien er med dette endelig godkjent.

Lykke til videre i den praktiske gjennomføringen av besøksforvaltningen!

Hilsen
Miljødirektoratet

Dette dokumentet er elektronisk godkjent

Knut Fossum
seksjonsleder

Kim Daniel Hansen
rådgiver

Fra: post@miljodir.no[post@miljodir.no]
Sendt: 7. des 2021 08:30:02
Til: Postmottak SFTF
Tittel: Oversendelse av brev fra Miljødirektoratet (Transmission of letter)

Vår ref 2020/13885

Vedlagt følger brev fra Miljødirektoratet. Brevet sendes elektronisk uten underskrift og skal betraktes som et originalt dokument. Papirdokument vil ikke bli ettersendt.

Vi ber om at offisielle svar og henvendelser til Miljødirektoratet gjøres til post@miljodir.no

Attached is a letter from the Norwegian Environment Agency. The letter is sent electronically without a signature and should be considered as an original document. Paper documents will not be forwarded.

If you have official responses and inquiries, please send it to the Norwegian Environment Agency post@miljodir.no

Vennlig hilsen

Kim Daniel Hansen | rådgiver

e-post: kim.daniel.hansen@miljodir.no



**Varangerhalvøya
nasjonalparkstyre**

Postadresse
Statsforvalteren i Troms og Finnmark
Postboks 700
9815 Vadsø

Besøksadresse
Damsveien 1
9800 Vadsø

Kontakt
Sentralbord: +47 78 95 03 00
Direkte: +47 78 95 03 59
sftfpost@statsforvalteren.no
www.nasjonalparkstyre.no/Varangerhalvøya

KOMAGVÆR JEGER OG FISKEFORENING
Peder Holtsgate 11
9950 VARDØ

Saksbehandler Geir Østereng

Vår ref. 2022/253-2 432.3

Deres ref. YOTNAD Dato 02.02.2022

Delegert vedtak - Dispensasjon til bruk av snøskuter til nødvendig frakt av utstyr til Bjørneskarhytta i 2022 - 2024 innen Varangerhalvøya nasjonalpark - Komagvær jff

Det vises til søknad 08.01.2022 om flerårig dispensasjon for motorisert ferdsel med snøskuter for transport av brensel, utstyr og materialer til Bjørneskarhytta.

Vedtak

Med hjemmel i verneforskriftens § 3 punkt 6.3 f gis Komagvær jff tillatelse til **maksimalt fire - 4 - turer** med snøskuter, for transport av utstyr, gass og brensel til den åpne linjehytta Bjørneskarhytta. Tillatelsen gjelder på snøføre fra og med 10 januar til og med 15. april hvert enkelt år i 2022, 2023 og 2024.

Tillatelsen gjelder **Reidulf Erdvik og medhjelpere** (to skutere ifølge regnes som to turer). Signatur for fører for medhjelpere må også føres i kjørelista før kjøretur starter.

Tillatelsen gis på følgende vilkår:

- Tillatelsen gjelder for transport av materialer, gass, ved, varer og utstyr i forbindelse med arbeid på hytta samt tømning av utedo.
- Kjøretrase langs trase for åpen snøscooterløype til Antonvann og i nordøstlig retning til kjørespor som går til Hubehytta, og videre i direkte retning til Bjørneskarhytta.
- Vedlagt kjøreseddel skal fylles ut i forkant av hver tur med kulepenn/tusj som ikke kan viskes ut. Om Reidulf Erdvik ikke skal delta må navn sendes inn i forkant til forvalter fntfpost@statsforvalteren.no og merkes med sak 2022/253.
- Stemplet og signert kjøreseddelen (sendes i post) må medbringes i felt sammen med dette brevet i tilfelle kontroll.
- Ved tillatelsens utløp skal kopi av kjøreseddel sendes forvaltningsmyndigheten, dette før neste gangs søknad.
- Det skal kun kjøres på snø- og isdekket mark. Tillatelse etter motorferdselloven må

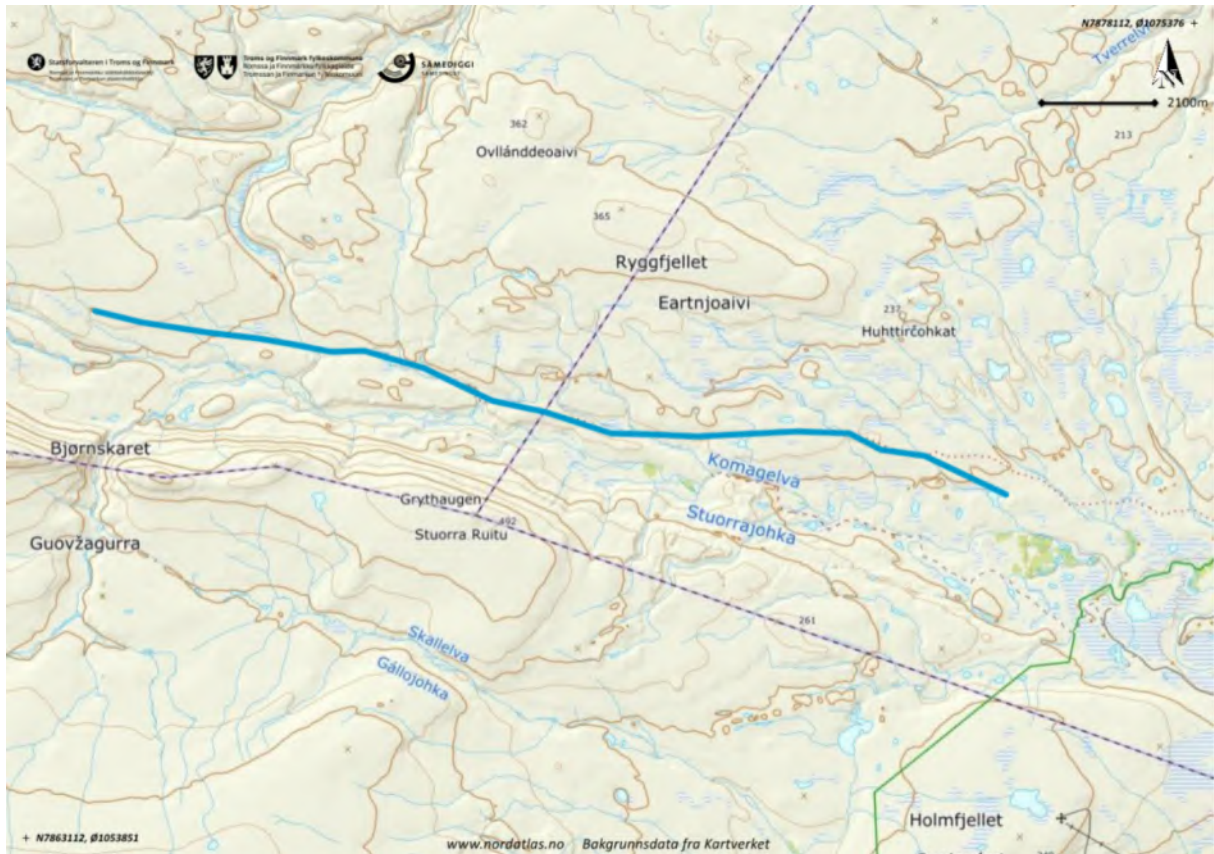
Nasjonalpark
Naturresevat
Landskapsvernområde

Varangerhalvøya nasjonalpark / Várnjårgga álbmotmeahcci
Syltefjorddalen naturresevat / Oarddu luondumeahcci, Ytre syltevik naturresevat, Sandfjordneset Naturresevat
Persfjorden-Syltefjorden landskapsvernområde / Biezavuona-Oardduvuona suodjemeahcci



være innhentet fra Vardø og Båtsfjord kommuner.

- All ferdsel skal skje hensynsfullt, og begrenses til et minimum. dyrelivet, herunder reinflokker, i området skal ikke forstyrres unødige.
- Statens Naturoppsyn og nasjonalparkforvalter skal varsles på sms før kjøring skal skje på sms: 90551743/ 95038207/ 41470437.
- Reinbeitedistrikt ved leder/ nestleder skal kontaktes før kjøring etter 10 april, for å avklare om reinflyttingen har startet, og om kjøring vil komme i konflikt med reindrift. v/ Asllat Niilas Smuk på telefon 403 90 736.



Kart 1. Trase som skal følges merket blått

Klageadgang

Vedtaket kan påklages til Miljødirektoratet innen 3 uker, jmfør forvaltningslovens §§ 28 og 29. Klagen skal være skriftlig og begrunnet, og sendes via nasjonalparkstyret jmfør forvaltningslovens § 32.



Søknaden

Komagvær jff søker om tillatelse til transport med snøskuter. Transport gjelder forsyninger til hytte samt material til bygningsarbeid til Bjørnskardhytta i Komagdalen innen Varangerhalvøya nasjonalpark i vinterperioden 2022-2024. Det søkes om 4 turer per år. Fører er Reidulf Erdvik med inntil 3 medhjelpere.

Omsøkt trase er fra løype 1 i Komagvær i Vardø kommune (Antonvannet) til Bjørneskarhytta i Båtsfjord kommune 20/1/1.

Om behandling av søknad

Saken er behandlet av nasjonalparkforvalter, som i sak 13/2013 i Varangerhalvøya nasjonalparkstyre er delegert myndighet til å fatte vedtak i saker som behandles etter verneforskriftenes spesifiserte dispensasjonsbestemmelser om ferdsel (inkl. motorferdsel).

I 2017 ble det gitt dispensasjon til Vardø røde kors for 3 turer og i 2018 4 turer basert på transportbehovet. I 2020 fikk Vardø røde kors dispensasjon for 4 turer for 2020 - 2022 basert på søknad om 6 turer, hvor dette ble påklaget, styret opprettholdt sitt vedtak og Miljødirektoratet avgjorde i klagesak at 4 turer per år er et rimelig omfang.

Høsten 2021 overtok Komagvær jff og Varangerhalvøya nasjonalparkstyre forpaktningen av hytta, med uendret bruk.

Regelverket

Søknadene er behandlet etter verneforskriften for Varangerhalvøya nasjonalpark og naturmangfoldloven (NML). Motorferdselloven gjelder i tillegg, men den har kommunen myndighet på.

Verneforskriften

Formålet med vernet er beskrevet i verneforskriftens § 2, hvor det i paragrafens første ledd står:

” Formålet med Varangerhalvøya nasjonalpark er å bevare et stort og i det vesentlige urørt naturområde, tilnærmet fritt for tekniske inngrep, som sikrer biologisk mangfold med økosystemer, arter og bestander. I dette inngår blant annet å bevare den mest arktisk pregete del av fastlands-Norge med spesielle landformer og avsetninger etter istida, et plante- og dyreliv med østlige og arktiske innslag, et kjerneområde for fjellrev og unike samiske kulturminner”

Forskriftens § 3 punkt 6.1. gir et generelt forbud mot motorferdsel:

”Motorferdsel i nasjonalparken er forbudt på land og vann, og i lufta under 300 meter.”

I § 3 punkt 6.2 gis det en del direkte unntak fra dette forbudet, mens § 3 punkt 6.3 bokstav a – i åpner for at forvaltningsmyndigheten kan gi tillatelse til en del kjøreforhold. I søkers tilfelle



er det § 3 punkt 6.3. bokstav f, som kommer til anvendelse. Dette punktet sier at forvaltningsmyndigheten kan gi tillatelse til bruk av beltekjøretøy på vinterføre eller luftfartøy for transport av varer til hytter.

Det foreligger hjemmel til å gi tillatelse og praksis tilsier at det gis tillatelse til hytta.

Naturmangfoldloven § 7 -prinsipper for offentlig beslutningstaking:

Naturmangfoldlovens § 7 sier at prinsippene i §§ 8-12 skal legges til grunn som retningslinjer ved utøving av offentlig myndighet.

I lovens § 8 står det at offentlige beslutninger som berører naturmangfoldet skal bygges på vitenskapelig kunnskap om arters bestandssituasjon, naturtypers utbredelse og økologiske tilstand, samt effekten av påvirkninger. Kravet til kunnskapsgrunnlaget skal stå i et rimelig forhold til sakens karakter og risiko for å skade naturmangfoldet. Virkninger av et tiltak skal vurderes ut fra den samlede belastningen økosystemet blir utsatt for, jmfør § 10. Dersom det ikke foreligger tilstrekkelig kunnskap om hvilke virkninger et tiltak kan ha på naturmiljøet, skal føre-var-prinsippet legges til grunn, jmfør § 9, slik at vesentlig skade på naturmangfoldet unngås ved at det treffes en beslutning på et for dårlig kunnskapsgrunnlag.

Etter NML § 11 er det tiltakshaver av det omsøkte tiltaket som skal dekke kostnadene ved å hindre eller begrense skade på naturmangfoldet som tiltaket volder, dersom dette ikke er urimelig ut fra tiltakets og skadens karakter. I tillegg skal det etter NML § 12 tas utgangspunkt i driftsmetoder, teknikker og lokalisering av tiltaket som ut fra en samlet vurdering av den tidligere, nåværende og fremtidige bruken av mangfoldet gir det samfunnsmessige beste resultatet.

Vurdering av saken

Naturverdiene i Nasjonalparken

Varangerhalvøya er den mest arktisk pregete delen av Fastlands-Norge. Plantelivet er særpreget som følge av at halvøya er et møtested for arter fra det nordlige Arktis, det østlige Sibir og mer sørlige planter.

Søk i databasene "Naturbase" og "Artskart" viser at nasjonalparken er leve- og yngleområde for en rekke trua og sårbare arter. Tiltaket gjennomføres vinterstid. Varangerhalvøya er ikke minst et svært viktig leveområde for den fåtallige og sårbare fjellreven. Store ressurser benyttes til å berge fjellrevbestanden i området ved avskyting av rødv, utsetting for å supplere bestanden og foring.

Dyrelivet er sparsomt over store deler av de sentrale fjellområdene. Halvøya er blant de aller viktigste områdene i landet for både fjellrev og snøugle, som begge er utrydningstruede, og som kan yngle/ hekke i dette området i år med smånagere. Det er aktivitet av fjellrev i Komagdalen.



Jamfør naturmangfoldlovens § 8 vurderes kunnskapen om naturen i området og virkningene av tiltaket som god, og Naturmangfoldlovens § 9 er mindre aktuell å legge vekt på. Jamfør Naturmangfoldlovens § 10 er det samla virkningen av den motoriserte aktiviteten i Komagdalen allerede merkbar, og også langt inn i dalen ved Hybia relatert til forskning. Presedensvurderinger er viktig mht. å unngå at omfang av motorisert ferdsel øker. Praksis for antall dispensasjoner i 2017, 2018, 2019, 2020, 2021 var 3, 4, 3, 4 og 4 turer med en restriktiv dispensasjonspraksis i kjernen av nasjonalparken.

Kjøring med motorisert kjøretøy vil medføre en del støy som kan virke forstyrrende på dyre- og fugleliv. Støy vil også være forstyrrende for friluftslivet, men linjehyttene er viktige for friluftsutøvere som ferdes langs linjehyttetraseen og gassen og veden som nå kjøres opp benyttes også på sommeren. Hytta ligger i et værutsatt område og krever jevnlig vedlikehold. Dette oppveier noe av ulempene

Krattområdene i Komagdalen er viktige oppholdssteder for vilt på vinterstid. På sydsiden av Komagdalen er det et viktig vinterbeiteområde for elg. Ferdsel på nordsiden antas ikke for å forstyrre elgen vesentlig. Ferdsel med beltekjøretøy på snødekket mark vil imidlertid ikke gi skader på planteliv og terreng i samme grad som ved kjøring på barmark.

Kjøringen som foreningen søker om starter fra en åpen skuterløype som går inn nasjonalparken. Fra enden av den åpne snøskuterløypa til "Bjørnskardhytta" er det drøyt 16 kilometer.

Da hytta ligger i kjernen av Nasjonalparken omfatter kjøringen en belastning, men samtidig er det viktig at det er tilgjengelig do, og ved i hyttene og at de vedlikeholdes. Hyttebøkene viser at det er mest besøk i juli, august og september. Vinterstid viser hytteboka at det er 3-5 besøk årlig av skigåere. Nye forpaktere av hytta medfører at dispensasjon gitt til forrige forpakter - Vardø røde i 2020 for 4 årlige turer i 2020 - 2022 faller bort. Bruken og behovet for tilførsel av utstyr/ vedlikehold er uendret.

Forstyrrelsen vil være forbigående ved forstyrrelse og støy. Forvalter kommer til at en kjøring langs denne definerte traséen en gang med inntil 4 snøscootere ifølge, eller to enkeltturer med to snøscootere ilag før 15. april og før reinen er kommet inn i kalvingsområdet ikke bidrar vesentlig til den samlede belastningen på økosystemet i området. Det vurderes som uheldig om omfanget av motorferdselen øker da det allerede er forskningsaktivitet i området i en lengre periode i mars. Samtidig viser ny kunnskap og artsregistreringer at en rekke sårbare arter har tilhold i området og hvor økte forstyrrelser vil være uheldig.

Det er tradisjon for at brukergruppene inkludert nasjonalparkstyret/ naturoppsynet har tilsyn med hyttene om det skulle dukke opp akutte vedlikeholdsbehov. Bruk av snøskuter, helikopter til større vedlikehold gjøres samkoordinert i annen sammenheng for å redusere totalomfang av forstyrrelser i kjernen av nasjonalparken.



Bruk av snøskuter ved 4 turer til hytta årlig vurderes ikke for å stride mot vernevedtakets formål, og vil ha liten risiko for negativ påvirkning på verneverdiene.

Med hilsen

Geir Østereng
nasjonalparkforvalter

Etter våre rutiner er dette brevet godkjent og sendt uten underskrift

Kopi til:

Statsforvalteren i Troms og Finnmark	Postboks 700	9815	VADSØ
Vardø kommune	Postboks 292	9951	VARDØ
Båtsfjord kommune	Hildberggt. 18	9990	BÅTSFJORD
Reinbeitedistrikt 6	v/Ásllat Niillas Sara Smuk, Rasengveien 2	9840	VARANGERBOTN
Finnmarkseiendommen	Postboks 133	9811	VADSØ
Statens naturoppsyn			
Finnmark politidistrikt	Postboks 501	9917	KIRKENES



KJØRESEDDEL – sak 2022/253

Kjøreseddelen er **kun** gyldig sammen med nasjonalparkstyrets vedtak i saken.

Før start på hver tur skal dato og signatur påføres i tabellen under.

Det **skal** brukes kulepenn/tusj som ikke kan viskes vekk

Kjørelogg som er stemplet og signert av forvalter er gyldig.

	Dato	Navn Blokkbokstaver og Signatur
1. tur		
2. tur		
3. tur		
4. tur		

Varangerhalvøya nasjonalparkstyre

Trondheim, 27.01.2022

Deres ref.:

Vår ref. (bes oppgitt ved svar):
2022/584

Saksbehandler:
Olav Nord-Varhaug

Oppnevning av representanter til Varangerhalvøya nasjonalparkstyre

Miljødirektoratet har delegert myndighet etter naturmangfoldloven §62 andre ledd til å bestemme at et særskilt oppnevnt organ er forvaltningsmyndighet for et område vernet med hjemmel i naturmangfoldloven kapittel V, jf. forskrift 12. januar 2021 nr. 82 om delegering av myndighet etter naturmangfoldloven fra Klima- og miljødepartementet til Miljødirektoratet. Myndigheten omfatter også oppnevning av styremedlemmer til eksisterende styrer, eventuelt oppnevne nye styrer, fastsette vedtekter for styrene og godkjenning av forvaltningsknutepunkt.

Etter forslag mottatt fra Sametinget oppnevner Miljødirektoratet følgende personer til Varangerhalvøya nasjonalparkstyre for perioden 2022-25:

Frank Inge Sivertsen
Ingvild Halvorsen

personlig vara: Torill Olsen
personlig vara: Ragnhild Melleby Aslaksen

I tillegg kommer tidligere oppnevnte styremedlemmer foreslått fra kommuner og fylkeskommuner med funksjonstid 2020-23.

Forvalter orienterer de valgte medlemmene om oppnevningen.

Hilsen
Miljødirektoratet

Dette dokumentet er elektronisk godkjent

Knut Fossum
seksjonsleder

Olav Nord-Varhaug
fagdirektør

Kopi til:

Statsforvalteren i Troms og Finnmark

Statens hus

9815

Vadsø

From: Østereng, Geir[fmfigos@statsforvalteren.no]
Sent: 03.02.2022 14:31:28
To: Postmottak SFTF[sftfpost@statsforvalteren.no]
Subject: VS: brev om oppnevning av nye medlemmer Varangerhalvøya nasjonalparkstyre fra miljødirektoratet
Her er dokumentet

Med vennlig hilsen / Dearvuodaiguin/ Ystävällissii tervheissii

Geir Østereng
Nasjonalparkforvalter/ álbmotmeahcchálddašeaddji/ Kansalistarhaan valvooja
Tlf. 78 95 03 89/ mobil 41470437
www.nasjonalparkstyre.no/Varangerhalvoya



**Varangerhalvøya
nasjonalpark**



**Várnjárgga
álbmotmeahcci**

- Varenkinniemen kansalistaras -
Syltefjorddalen naturreservat / Oarddu luondumeahcci
Persfjorden-Syltefjorden landskapsvernområde / Biezavuona-Oardduvuona suodjemeahcci
Ytre syltevik naturreservat
Sandfjordneset Naturreservat

Fra: Østereng, Geir
Sendt: torsdag 3. februar 2022 14:10
Til: Postmottak SFTF <sftfpost@statsforvalteren.no>
Emne: brev om oppnevning av nye medlemmer Varangerhalvøya nasjonalparkstyre fra miljødirektoratet

Hei, det skal være videresendt et dokument fra ALTINN som skal journalføres på meg i ny sak.

Med vennlig hilsen / Dearvuodaiguin/ Ystävällissii tervheissii

Geir Østereng
Nasjonalparkforvalter/ álbmotmeahcchálddašeaddji/ Kansalistarhaan valvooja
Tlf. 78 95 03 89/ mobil 41470437
www.nasjonalparkstyre.no/Varangerhalvoya



**Varangerhalvøya
nasjonalpark**



**Várnjárgga
álbmotmeahcci**

- Varenkinniemen kansalistaras -
Syltefjorddalen naturreservat / Oarddu luondumeahcci

Persfjorden-Syltefjorden landskapsvernområde / Biezavuona-Oardduvuona suodjemeahcci
Ytre syltevik naturreservat
Sandfjordneset Naturreservat



Geir Østereng

Svar - Søknad om endret plassering av gapahuk, Nattfjelldalen

Vadsø kommune viser til Varangerhalvøya nasjonalparkstyre søknad om endret plassering av gapahuk ved Storelva langs sti opp til Nattfjelldalen, datert 17.01.2021.

Vadsø kommune vurderer det slik at deres søknad om endret plassering krever en ny godkjenning av PMK-utvalg for plan, miljø og kommunaltekniske saker.

Vadsø kommune vil sende deres søknad om endret plassering av gapahuk på en ny høringsrunde.

Med hilsen

Jan Roger Johnsen
saksbehandler

Dette dokumentet er godkjent elektronisk og derfor uten underskrift



Mottakere

Varangerhalvøya
Nasjonalparkstyre

c/oFylkesmannen 9815
i Troms og
Finnmark
Postboks 700

VADSØ

Magnhild Reisænen
Bygdeveien 52
9802 VESTRE JAKOBSELV

Trondheim, 20.12.2021

Deres ref.:

Vår ref. (bes oppgitt ved svar):
2021/11009

Saksbehandler:
Marit Doseth

Avgjørelse i klagesak om motorferdsel på barmark til hytte i Øvre Flintelv i Varangerhalvøya nasjonalpark/ Várnjárgga álbmotmeahcci

Vi viser til klagen på Varangerhalvøya nasjonalparkstyre sitt vedtak 05.07.2020. Klagesaken ble oversendt fra nasjonalparkstyret 17.09.2021.

Vedtak

Miljødirektoratet opprettholder nasjonalparkstyret sitt vedtak. Søknad om barmarkskjøring avslås.

Vedtaket er fattet etter verneforskriften for Varangerhalvøya nasjonalpark/ Várnjárgga álbmotmeahcci § 3 punkt 6.1 og naturmangfoldloven § 48 første ledd, jf. forvaltningsloven § 34 fjerde ledd.

Kort om bakgrunnen for saken

Søknad

Den 05.05.2021 ble det søkt om dispensasjon fra motorferdselsforbudet for 3 turer på barmark med ATV til hytte i Øvre Flintelva. Behovet for transport ble oppgitt å være frakt av materialer til nytt utedo/sjå og utstyr til snekring, materialer, bagasje og ved.

Nasjonalparkstyrets avgjørelse

Varangerhalvøya nasjonalparkstyre avslo 05.07.2021 søknaden. Avslaget ble begrunnet med at det ikke var hjemmel for å tillate motorferdsel på barmark til frakt av utstyr til hytter.

Begrunnelse for klagen

Nasjonalparkstyret sitt vedtak ble påklaget 12.07.2021. I klagen opplyses det at hytta i Øvre Flintelv har behov for å bli malt etter 16 år. Siden maling som lagres på vinteren vil fryse, kan den ikke fraktes inn med snøskuter i løpet av vinteren.

Transporten vil ifølge klagen ikke forstyrre fuglelivet, da det ikke er observert våtmarksfugl i nærheten av omsøkt kjøretrase.

Nasjonalparkstyret sine vurderinger av klagen

Nasjonalparkstyret behandlet klagen 06.09.2021. Klagen ble ikke tatt til følge. Det ble vist til at styret tidligere hadde tatt stilling til tilsvarende søknader og at et avslag var i samsvar med føringer fra overordnet myndighet og etablert praksis.

Avgjørelse etter forskrift for bruk av motorkjøretøyer i utmark og på islagte vassdrag (nasjonal forskrift) §§ 4 og 9.

Statsforvalteren i Troms og Finnmark behandlet den 25.05.2021 søknad om bruk av ATV etter løype 1 i perioden med motorferdselsforbud (5.mai-30.juni) etter det generelle regelverket for motorferdsel i utmark. Statsforvalteren avsto søknaden og mente at utstyr og materiale kunne vært fraktet på vinterføre, før vårforbudet trådte inn.

Statsforvalteren la til grunn at du ikke var i en annen situasjon enn andre med tilsvarende behov og at vilkåret om at det må foreligge et spesielt tilfelle ikke var oppfylt.

Miljødirektoratets vurderinger

Vi er klageinstans i saken, og kan derfor prøve alle sider av den. Vi kan også ta hensyn til nye omstendigheter og forhold som ikke er tatt opp i klagen.

Hva gjelder saken?

Saken gjelder søknad om tillatelse til kjøring med ATV på barmark til hytte i Øvre Flintelv i Varangerhalvøya nasjonalpark. Transporten er knyttet til behov for frakt av maling, materialer og utstyr i forbindelse med ny utedo og vedlikehold av hytta.

Hvilke regler kommer til anvendelse?

Varangerhalvøya nasjonalpark ble vernet ved kgl.res. 8. desember 2006. Vernet innebærer at området er regulert av en egen forskrift, forskrift om verneplan for Varangerhalvøya. Vedlegg 1. Vern av Varangerhalvøya nasjonalpark/Várnjárgga álbmotmeahcci, Båtsfjord, Unjárga/Nesseby, Vadsø og Vardø kommuner, Finnmark (her omtalt som verneforskriften).

Formålet med vernet av Varangerhalvøya nasjonalpark er å bevare et stort i det vesentlige urørt naturområde, tilnærmet fritt for tekniske inngrep, som sikrer biologisk mangfold med økosystemer, arter og bestander. I dette inngår blant annet å bevare den mest arktisk pregete del av fastlands-Norge med spesielle landformer og avsetninger etter istida, et plante- og dyreliv med østlige og arktiske innslag, et kjerneområde for fjellrev og unike samiske kulturminner.

Motorferdsel er forbudt på land og vatn, og i lufta under 300 meter i nasjonalparken, se verneforskriften § 3 punkt 6.1. Verneforskriften har ingen bestemmelser som åpner for å kunne gi dispensasjon for barmarkskjøring til det formålet som det her er søkt om. Søknaden må derfor

vrderes etter den generelle dispensasjonsbestemmelsen i naturmangfoldloven § 48 første ledd, første alternativ.

Naturmangfoldloven § 48 sier at forvaltningsmyndigheten kan gi dispensasjon dersom det omsøkte tiltaket ikke strider mot vernevedtakets formål og ikke kan påvirke verneverdiene nevneverdig. Begge vilkår må altså være oppfylt for at det kan gis dispensasjon etter denne bestemmelsen.

Av forarbeidene til naturmangfoldloven følger det at den generelle dispensasjonsbestemmelsen i § 48 ikke kan anvendes for å utvide den rammen som er trukket opp i vernevedtaket. Bestemmelsen skal være en sikkerhetsventil for tiltak som ikke kunne forutses eller spesielle/særskilte tilfeller som ikke ble vurdert på vernetidspunktet. Den er ment for bagatellmessige inngrep eller forbigående forstyrrelser som er av stor betydning for søker.

Selv om vilkårene for en eventuell dispensasjon er oppfylt, har søker likevel ikke krav på å få en tillatelse. Forvaltningsmyndigheten må foreta en konkret og individuell vurdering av om dispensasjon skal gis ut fra en vurdering av behovet for tiltaket og påvirkning på verneverdiene.

Vår vurdering

Det har tidligere vært søkt mange ganger om tillatelse til å kunne kjøre på barmark til hytta di i Øvre Flintelva. Vi har behandlet spørsmålet som klageinstans, se våre vedtak 09. 01.2020, 16.02.2016 og 16.04.2015. Klima- og miljødepartementet har også tatt stilling til barmarkskjøring langs den omsøkte traseen, se deres vedtak av 30.06.2014 og 16.03.2017.

Det har vært søkt om tillatelse til barmarkskjøring til ulike formål, blant annet til frakt av materialer til vedlikehold, diverse annet utstyr og multer. I tidligere avgjørelser er det slått fast en rekke ganger at barmarkskjøring på den aktuelle traseen er i strid med verneformålet, både ved at det må forventes skader på terreng og vegetasjon, samt medføre støy og forstyrrelser for både dyreliv og friluftsliv. Det er derfor ikke er hjemmel i naturmangfoldloven § 48 til å gi dispensasjon til denne typen barmarkskjøring.

Det opplyses i klagen som nå er til behandling at transporten er knyttet til behov for å frakte inn maling. Maling kan ikke fraktes inn og lagres på hytta om vinteren, siden det da vil fryse.

Det ønskes å kunne benytte et kjørespor som går langs nordbredden av Øvre Flintelva fra vernegrensa ved endepunktet for Vadsø kommunes barmarksløype 1 ved utløpet av Øvre Flintelva.



Kart som viser kjøresporet fra enden av barmarksløypa.

Verneforskriften har som nevnt ingen bestemmelse som gir dispensasjonsadgang for motorferdsel til frakt av materialer og annet utstyr til hytta på barmark. Derimot åpner verneforskriften for at det kan søkes om dispensasjon for denne type transport med snøskuter på vinterføre eller ved bruk av helikopter, se verneforskriften 3 punkt 6.3 bokstav f). Slik motorferdsel er mer skånsom for naturmangfoldet enn barmarkskjøring. Mye av transportbehovet ditt kan dekkes ved at materialer og utstyr fraktes inn med snøskuter på frossen og snødekt mark.

Vi har forståelse for at det kan være problematisk å frakte maling på vinteren. Hytta di ligger mellom Tønnevannsmyra og nordbredden av Øvre Flintelva, ca. 4 kilometer ovenfor utløpet av Øvre Flintelva i Jakobselva. Fra enden av den åpne barmarksløypa (åpen fra 1 juli) er det 5,8 km til hytta, om man tar snarvei og går utenom kjøresporet er det ca. 4,9 km. Da må man krysse elva oppe ved hytta. Å bære malings spann på denne strekningen vil være anstrengende og krevende, dersom det ikke kan fraktes inn på annen måte.

Verneforskriften åpner imidlertid ikke for slik transport på barmark, hverken i Varangerhalvøya nasjonalpark eller i andre verneområder. I avveiningen mellom vern av naturverdier og hensynet til brukerne, veier i disse tilfeller beskyttelse av naturmangfoldet tyngst. Dette skyldes skadepotensialet ved barmarkskjøring. Naturmangfoldloven § 48 første ledd, første kommer heller ikke til anvendelse. Som nevnt har forvaltningen i en rekke avgjørelser fastslått at bestemmelsen ikke gir hjemmel til motorferdsel på barmark for frakt av utstyr til hytter. Slik barmarkskjøring er i strid med verneformålet og vilkårene for å gi dispensasjon etter naturmangfoldloven § 48 første ledd er ikke oppfylt. Det er veldig mange bygninger innenfor verneområdene som på et eller annet tidspunkt har behov for tilsvarende fraktbehov. En tillatelse til barmarkskjøring vil derfor også ha en svært uheldig presedensvirkning.

Vi legger til grunn at frakt må skje på annen måte enn ved barmarkskjøring, for eksempel at det kan vurderes innkjøring på vinterføre på vårparten. Dette er også lagt til grunn i vurderingen etter motorferdselregelverket.

På bakgrunn av momenter nevnt ovenfor, avlås derfor søknaden om barmarkskjøring.

Klagerett

Vedtaket er endelig, og du kan ikke klage på vedtaket.

Hilsen
Miljødirektoratet

Dette dokumentet er elektronisk godkjent

Knut Fossum
seksjonsleder

Marit Doseth
seniorrådgiver

Tenk miljø - velg digital postkasse fra e-Boks eller Digipost på www.norge.no.

Kopi til:
Varangerhalvøya nasjonalparkstyre
Statsforvalteren i Troms og Finnmark
Vadsø kommune
Finnmarkseiendommen

Fra: post@miljodir.no[post@miljodir.no]

Sendt: 3. jan 2022 12:16:16

Til: Postmottak SFTF

Tittel: Oversendelse av kopi av brev fra Miljødirektoratet (Transmission of letter)

Vår ref 2021/11009

Vedlagt følger kopi av brev fra Miljødirektoratet. Brevet sendes elektronisk uten underskrift og skal betraktes som et originalt dokument. Papirdokument vil ikke bli ettersendt.

Vi ber om at offisielle svar og henvendelser til Miljødirektoratet gjøres til post@miljodir.no

Attached is a copy of a letter from the Norwegian Environment Agency. The letter is sent electronically without a signature and should be considered as an original document. Paper documents will not be forwarded.

If you have official responses and inquiries, please send it to the Norwegian Environment Agency post@miljodir.no

Vennlig hilsen

Marit Doseth | seniorrådgiver

e-post: marit.doseth@miljodir.no

Fra: Anders Aarthun lms[aim@fefe.no]

Sendt: 22. des 2021 10.52.06

Til: jon-haavar.haukland@alta.kommune.no; Siv-Kristin.Ryeng@alta.kommune.no; jan.e.henriksen@uit.no; olaf.o@frisurf.no; tor-haavard.sund@alta.kommune.no; larshelge@br-andersen.no; tommy.emmaus@trollnet.no; kamikalsen@hotmail.com; kbj221053@gmail.com; Arnulf Losvar; Kjell Magne Grønnli; jan.idar.somby@karasjok.kommune.no; kjell.olav.guttorm@gmail.com; luftfoto.kautokeino@gmail.com; iohaetta@online.no; per-nils@live.no; nilsole@hotmail.com; Solbakke, Jørgen Eira; olindback@hotmail.com; trygvemyrmel@gmail.com; Tor.Harry.Bjorn@hammerfest.kommune.no; janarvid.johansen@kvalsund.kommune.no; stig.petters1@gmail.com; odd.birkeland@lebesby.kommune.no; Onordst@gmail.com; orjan.thomassen@tffk.no; Salmila, Karoline; Salmila, Karoline; ans-asla@online.no; Erlend.Eide@tana.kommune.no; stein@joks.net; henriksror@hotmail.no; jan.hansen@nesseby.kommune.no; torguh@gmail.com; salg@autosalg-as.no; tandberg.bio@gmail.com; trond@ihb.as; komagvar.jff@gmail.com; inst@online.no; sigvefr@online.no; tony.petterson@batsfjord.kommune.no; elisabeth.kvivesen@gmail.com; Østereng, Geir; aksel@skogvann.no; Ida.Helland@sor-varanger.kommune.no; bjorge-sund@hotmail.com; Geir Thrane; myrhaug99@yahoo.no; kolekvint@yahoo.no; aadne@hesenget.no; odw@svk.no; ola johansen; kalliaian@online.no; Kollstrøm, Rolf

Kopi: FEFO - Utmark; Postmottak FeFo; Postmottak Alta kommune; Postmottak Kvæningen kommune; Postmottak Kautokeino kommune; Postmottak Karasjok kommune; Postmottak Porsanger kommune; Servicekontoret@kvalsund.kommune.no; Postmottak Lebesby kommune; Postmottak Gamvik kommune; Postmottak Nordkapp kommune; Postmottak Tana kommune; Postmottak Nesseby kommune; Postmottak Vadsø kommune; Postmottak Vardø kommune; Postmottak Berlevåg kommune; Postmottak Båtsfjord kommune; Postmottak Sør-Varanger kommune

Tittel: Invitasjon til bestandsplanmøter 2022

INVITASJON TIL BESTANDSPLANMØTER 2022

Finnmarkseiendommen/Finnmárkkuopmodat (FeFo) vil med dette invitere til de årlige bestandsplanmøtene for elg.

Årets møter er i utgangspunktet planlagt å foregå digitalt, men vi er åpne for å gjennomføre fysiske møter dersom smittesituasjonen endrer seg og det fortsatt er tid til å legge om planene.

Vi har satt opp følgende møteplan:

ti	1. mars	Sør-Varanger (kl. 13-16).
on	2. mars	Tana/Nesseby/Vadsø (kl. 09-12).
to	3. mars	Berlevåg/Båtsfjord (kl. 09-10).
ti	8. mars	Porsanger/Kvalsund/Lebesby/Gamvik/Nordkapp/Karasjok nord (kl. 13-16)
on	9. mars	Karasjok sør-Kautokeino (kl. 09-12)
ti	15. mars	Alta (kl. 09-12)

På bestandsplanmøtene vil FeFo i hovedsak presentere resultater fra jakta i 2021 og forslag til kvoter for jakta høsten 2022.

Vi satser også på å få gjennomført stjernefelttrekning på møtene. Det vil også være naturlig å ta opp andre saker som har med oppfølgingen av bestandsplanen å gjøre.

NB! Finnmarkseiendommen tar sikte på sende ut forslag til nye kvoter seinest ca. 1 uke før de respektive møtene. Da vil vi også sende ut praktisk informasjon om gjennomføringen av de digitale møtene.

Årets elgjakt er planlagt utlyst **fredag 1. april** (rett før påske), med søknadsfrist **torsdag 21. april** og trekningsarrangementer **fredag 6. mai**.

Oversikt over medlemmene i bestandsplangruppene følger vedlagt.

NB! Dersom det er endringer i gruppene ber vi om snarlig tilbakemelding på det.

Hvis noe ellers er uklart, ta kontakt på tlf. 97764667 eller e-post aim@fefe.no.

Velkommen til møte !

Anders

Vennlig hilsen / Dearvvuođaguin

Anders Aarthun Ims

Utmarksforvalter / Meahcchálddašeaddji

Finnmarkseiendommen - Finnmarkkuopmodat (FeFo)

Mobiltelefon / Mátketelefovdna +47 977 64 667

Sentralbord / Telefonguovddáš +47 789 55 000

www.fefo.no



[Facebook](#) [Instagram](#) [Twitter](#)

FeFo

145

A diagram with a central number '145' in black. Surrounding the number are several colored lines: a red line, a green line, a blue line, and a yellow line. There are also two yellow curved arrows, one pointing upwards and one pointing downwards, framing the central number. The background is a light, textured surface.



Finnmarkseiendommen
Finnmarkkuopmodat

Vår dato/Min beaivi
22.12.2021

Vår ref./Min čuj.

Deres dato/Din beaivi

Deres ref./Din čuj.

Medlemmer av bestandsplangruppene

Saksbehandler/Áššemeannudeaddji: Anders Aarthon Ims 📞

INVITASJON TIL BESTANDSPPLANMØTER 2022

Finnmarkseiendommen/Finnmarkkuopmodat (FeFo) vil med dette invitere til de årlige bestandsplanmøtene for elg. Årets møter er i utgangspunktet planlagt å foregå digitalt, men vi er åpne for å gjennomføre fysiske møter dersom smittesituasjonen endrer seg og det fortsatt er tid til å legge om planene:

Vi har satt opp følgende møteplan:

ti	1. mars	Sør-Varanger (kl. 13-16).
on	2. mars	Tana/Nesseby/Vadsø (kl. 09-12).
to	3. mars	Berlevåg/Båtsfjord (kl. 09-10).
ti	8. mars	Porsanger/Kvalsund/Lebesby/Gamvik/Nordkapp/Karasjok nord (kl. 13-16)
on	9. mars	Karasjok sør-Kautokeino (kl. 09-12)
ti	15. mars	Alta (kl. 09-12)

På bestandsplanmøtene vil FeFo i hovedsak presentere resultater fra jakta i 2021 og forslag til kvoter for jakta høsten 2022.

Vi satser også på å få gjennomført stjernefelttrekning på møtene. Det vil også være naturlig å ta opp andre saker som har med oppfølgingen av bestandsplanen å gjøre.

NB! Finnmarkseiendommen tar sikte på å sende ut forslag til nye kvoter seinest ca. 1 uke før de respektive møtene. Da vil vi også sende ut praktisk informasjon om gjennomføringen av de digitale møtene.

Årets elgjakt er planlagt utlyst **fredag 1. april** (rett før påske), med søknadsfrist **torsdag 21. april** og trekningsarrangementer **fredag 6. mai**.

Oversikt over medlemmene i bestandsplangruppene følger vedlagt.

NB! Dersom det er endringer i gruppene ber vi om snarlig tilbakemelding på det.

Hvis noe ellers er uklart, ta kontakt på tlf. 97764667 eller e-post aim@fefo.no.

Velkommen til møte !

Med hilsen/Dearvvuodaiguin

Einar J. Asbjørnsen / sign.
leder utmark

Anders Aarthon Ims / sign.
utmarksforvalter

BESTANDSPLANGRUPPENE FOR 2019-22(23)

Bestandsplangruppa Tana-Varanger bestandsplanområde

(kommunene Tana, Nesseby, Vadsø og Vardø):

Ansgar Aslaksen, Tana kommune
Erlend Eide, Tana kommune
Stein Joks, Tana EJF
Ståle Henriksen, Tana JFF
Jan Hansen, Nesseby kommune
Tor Gunnar Henriksen, Nesseby kommune
Torbjørn Bernhardsen, Vadsø kommune
Anders Tandberg, Vadsø JFF
Ida Risttina Hætta, Vardø kommune
Reidulf Ervik, Komagvær JFF
Trond A. Bernhardsen, Vestre Jakobselv JFF
Geir Østereng, Nasjonalparkforvalter Varangerhalvøya
Kristin Hornset, Finnmarkseiendommen
Anders Aa. Ims, Finnmarkseiendommen

Bestandsplangruppa Tana-Varanger bestandsplanområde

(kommunene Berlevåg og Båtsfjord):

Knut Svendsen, Berlevåg kommune
Sigve Franzen, Berlevåg JFF
Tony Petterson, Båtsfjord kommune
Elisabeth Kvivesen, Båtsfjord JFF
Geir Østereng, Nasjonalparkforvalter Varangerhalvøya
Anders Aa. Ims, Finnmarkseiendommen

Bestandsplangruppa Sør-Varanger bestandsplanområde:

Aksel Emanuelsen, Sør-Varanger kommune
Ida Helen S. Helland, Sør-Varanger kommune
Bjørge Sundfær, Neiden JFF
Geir Thrane, Neiden JFF
Jonny Andersen, Sør-Varanger JFF
Hanne Lillevik Eriksen
Ådne Jensen, Pasvikdalen JFF
Oddleif Wara, Pasvikdalen JFF
Ola Johansen, Sør-Varanger bonde- og småbrukerlag
Egil Kalliainen, Reinbeitedistrikt 5A/5C-Pasvik
Rolf E. Sch. Kollstrøm, Nasjonalparkforvalter Øvre Pasvik
Kristin Hornset, Finnmarkseiendommen
Anders Aa. Ims, Finnmarkseiendommen

Bestandsplangruppa Porsanger bestandsplanområde:

(kommunene Porsanger, Karasjok, Hammerfest, Lebesby, Gamvik og Nordkapp):

Øyvind Lindbäck, Porsanger kommune
???, Porsanger kommune
Trygve Myrmel, Porsanger EJF
Kjell Magne Grønnli, Karasjok kommune
???, Karasjok kommune
Jan Idar Somby, Karasjok EJF
Tor Harry Bjørn, Hammerfest kommune
Jan Arvid Johansen, Hammerfest kommune
Stig Pettersen, Elgjegere i Kvalsund
Odd Birkeland, Lebesby/Gamvik kommuner
Olav Nordstrand, Elgjegere i Gamvik
Ørjan Thomassen, Nordkapp kommune
Karoline Salmila, Nasjonalparkforvalter Stabbursdalen
Kristin Hornset, Finnmarkseiendommen
Anders Aa. Ims, Finnmarkseiendommen

Bestandsplangruppa Karasjok sør- Kautokeino bestandsplanområde:

(kommunene Karasjok og Kautokeino):

Kjell Magne Grønnli, Karasjok kommune
Jan Idar Somby, Karasjok EJV
Kjell Olav Guttorm, Karasjok EJV
Vegard Olsen, Kautokeino kommune
Per Nils Saari, Kautokeino EJV
Nils Ole Skum, Kautokeino EJV
Jørgen Eira Solbakke, Nasjonalparkforvalter Øvre Anarjohka
Kristin Hornset, Finnmarkseiendommen
Einar J. Asbjørnsen, Finnmarkseiendommen
Anders Aa. Ims, Finnmarkseiendommen

Bestandsplangruppa Alta bestandsplanområde:

(kommunene Alta og Kvænangen):

Jon-Håvar Haukland, Alta kommune
Siv-Kristin Ryeng, Alta kommune
Jan Erik Henriksen, Alta JFF
Olaf Opgård, Alta skytterlag
Tor Håvard Sund, Kvænangen kommune
Lars Helge Beldo, Alteidet sør
Tommy Emaus, Alteidet nord
Kåre Bjørnstad, Tverrelvdalen grunneierlag
Knut Arne Mikalsen, Bognelvdalen grunneierlag
Arnulf Losvar, Finnmarkseiendommen
Anders Aa. Ims, Finnmarkseiendommen



**VADSØ KOMMUNE
VILTNEMND**

Varangerhalvøya Nasjonalpark

9800 VADSØ

Vadsø 27.1.2022

HELIKOPTERTELLING AV ELG

I løpet av vinteren 2022-2023 skal det lages ny bestandsplan for elg i Tana-Varangerstammen for 2023-2026.

I den forbindelse har Vadsø og Nesseby viltnemnd vedtatt å foreta en helikopter telling av elg igjen etter jakta 2022 for å få et overblikk av hva som er igjen av elgstamme i kommunene. Dette for å ha et bedre tallmateriale for å lage en ny bestandsplan for en elgstamme som har vært på retur/stabilisert i flere år.

Kostnadsoverslag:

12 timer flyging a 9.950,- eks mva

Totalt 119.400,- eks mva.

Vi søker om støtte til å gjennomføre dette.

Hvis det er noen spørsmål angående dette kan Torbjørn treffes på mail torbjorn@autosalg-as.no eller telefon 950 47511.

Med vennlig hilsen

Torbjørn Bernhardsen

Jan Hansen

Vadsø Kommune

Nesseby Kommune

Viltnemnda

Viltnemnda

From: Østereng, Geir[fmfigos@statsforvalteren.no]
Sent: 28.01.2022 09:54:25
To: Postmottak SFTF[sftfpost@statsforvalteren.no]
Subject: VS: Søknad om støtte til elg telling i Varangerhalvøya nasjonalpark

-----Opprinnelig melding-----

Fra: Torbjørn Bernhardsen <torbjorn@autosalg-as.no>

Sendt: torsdag 27. januar 2022 13:31

Til: Østereng, Geir <fmfigos@statsforvalteren.no>

Kopi: 'jan.hansen@nesseby.kommune.no' <jan.hansen@nesseby.kommune.no>

Emne: Søknad om støtte til elg telling.

Hei

Her kommer en søknad om støtte til elg telling høsten 2022.

Vi trenger også en dispensasjon for å fly lavt i nasjonalparken ved telling, holder dette som en søknad?

Med vennlig hilsen

Vadsø kommune

Torbjørn Bernhardsen

Leder viltnemnda

Tlf: 95047511

torbjorn@autosalg-as.no

From: Torbjørn Bernhardsen[torbjorn@autosalg-as.no]

Sent: 28.01.2022 10:22:26

To: Østereng, Geir[fmfigos@statsforvalteren.no]

Subject: Søknad om støtte til elg telling.

Flygingen skjer på vegne av Vadsø og Nesseby kommune, men i samarbeid med elgjeger foreningen i Nesseby, Vadsø og Vestre Jakobselv JFF.

Flygingen skjer på første snedekt bakke etter elgjakta, første mulighet etter 7 november.

Vi flyr over alle plasser vi trur det kan stå elg i begge kommuner, litt inn i Båtsfjord øverst i komagdalen.

Vi må ha tilletelse til bergebydalen, Øvre flitelv, jakobselvkrokenn, skallelv og komagvær.

Vi har tidligere år telt i mars, sist i 2009, men startet opp igjen med telling i 2018 og da ble det telt rett etter jakta, viste sæ å være en perfekt løsning for å vite hva som er igjen av bestanden.

Vi flyr å leiter dem opp å teller å kjønnsbestemmer dem 100 %.

Dette fikk vi ikke gjort skikkelig sist da vi ikke kunne fly lavt nok i parken.

I november har oksene enda horn så lettere å kjønnsbestemme dyrene.

Med vennlig hilsen

Vadsø kommune

Torbjørn Bernhardsen

Leder viltnemnda

Tlf: 95047511

torbjorn@autosalg-as.no

-----Opprinnelig melding-----

Fra: Østereng, Geir <fmfigos@statsforvalteren.no>

Sendt: fredag 28. januar 2022 09:47

Til: Torbjørn Bernhardsen <torbjorn@autosalg-as.no>

Kopi: 'jan.hansen@nesseby.kommune.no' <jan.hansen@nesseby.kommune.no>

Emne: SV: Søknad om støtte til elg telling.

Hei,

takk,

søknaden blir lagt frem for nasjonalparkstyret.

Første møte blir vel senest i løpet av starten av mars.

Nasjonalparkstyret disponerer ikke tilskuddsmidler. Om styret skulle ha noen oppgaver som skulle vært gjennomført langs ruta og som kan kombineres - ved noen landinger underveis fins det kanskje muligheter for spleis om forvalter er med evt. på deler. Det avhenger litt av gjøremål da, budsjett og hva styret ønsker.

Vi ønsker egen kort søknad om flyging, trenger å vite når omtrent flyginga skal skje, på vegne av hvem, (innen hvilken måned), og rutebeskrivelse. Litt kort om bakgrunn og skriv gjerne litt om erfaring fra før om metoden.

Med vennlig hilsen / Dearvuodaiguin/ Ystävällisii tervheissii

Geir Østereng

Nasjonalparkforvalter/ álbmotmeahcchálddašeaddji/ Kansalistarhaan valvooja Tlf. 78 95 03 89/ mobil 41470437
<https://eur03.safelinks.protection.outlook.com/?url=http%3A%2F%2Fwww.nasjonalparkstyret.no%2FVarangerhalvoya&data=04%7C01%7Cfmfigos%40statsforvalteren.no%7C3ae23dc727c24727694f08d9e23fb70f%7C8a6fa58e51534bfa9a8b573d985a4186%7C0%7C0%7C637789585545894920%7CUnknown%7CTWFpbGZsb3d8eyJWIjojMC4wLjAwMDAiLCJQIjoiV2luMzliLCJBTiI6Ik1haWwiLCJXVCi6Mn0%3D%7C3000&data=9Eu9ztN413RmWweMau%2BuBKgmJ7BZHpJOTwmq%2FgJWOYo%3D&reserved=0>

- Varenkinniemen kansalistaras -

Syltefjorddalen naturreservat / Oarddu luondumeahcci Persfjorden-Syltefjorden landskapsvernområde / Biezavuona-

Oardduvuona suodjemeahcci Ytre syltevik naturreservat Sandfjordneset Naturreservat

-----Opprinnelig melding-----

Fra: Torbjørn Bernhardsen <torbjorn@autosalg-as.no>

Sendt: torsdag 27. januar 2022 13:31

Til: Østereng, Geir <fmfigos@statsforvalteren.no>

Kopi: 'jan.hansen@nesseby.kommune.no' <jan.hansen@nesseby.kommune.no>

Emne: Søknad om støtte til elg telling.

Hei

Her kommer en søknad om støtte til elg telling høsten 2022.

Vi trenger også en dispensasjon for å fly lavt i nasjonalparken ved telling, holder dette som en søknad?

Med vennlig hilsen

Vadsø kommune

Torbjørn Bernhardsen

Leder viltneemnda

Tlf: 95047511

torbjorn@autosalg-as.no



**Varangerhalvøya
nasjonalparkstyre**

Postadresse
Statsforvalteren i Troms og Finnmark
Postboks 700
9815 Vadsø

Besøksadresse
Damsveien 1
9800 Vadsø

Kontakt
Sentralbord: +47 78 95 03 00
Direkte: +47 78 95 03 59
sftfpost@statsforvalteren.no
www.nasjonalparkstyre.no/Varangerhalvøya

KOMAGVÆR JEGER OG FISKEFORENING

Saksbehandler Geir Østereng

Vår ref. 2022/1405-2 432.3

Deres ref.

Dato 08.02.2022

Møtereferat - Komagvær Jff og nasjonalparkforvalter 2022

Tilstede:

Reidulf Erdvik (Leder Komagvær jeger- og fiskeforening)

Geir Østereng, Nasjonalparkforvalter for Varangerhalvøya nasjonalparkstyre (referent)

Møtereferat for møte i 2021 ble gjennomgått.

Bjørneskarhytta

forpaktning er overført til Komagvær jff og Varangerhalvøya nasjonalparkstyre.

- ✓ bruksregler for hytta oppdateres
- ✓ Vi lager en samarbeidsavtale om drift av hytta
- ✓ Komagvær jff vil frakte ved og gass opp til hytta i 2022.
- ✓ Vindu bør skiftes 80bx100h av type som kan rømmes gjennom, med sprosser i vinduet. Forvalter tar dette opp med styret.
- ✓ Komagvær jff ønsker at man kan sette opp solcelleanlegg på taket av hytta slik at man kan montere gassvarsler av HMS-hensyn. Nasjonalparkstyret var ikke positiv til dette da alle linjehyttene er enkle hytter. Komagvær jff presiserer at det er den eneste linjehytta med tilgjengelig gass, og at man har behov for gassvarsler med en timerinnstilling. Foreningen tar kontakt på nytt etter å ha drøftet dette.
- ✓ Vi lager en signaturliste for branntilsyn/ gasslangeskifte som henges i hytta - så ser man når siste sjekk er gjort.

Stormheim/ Huhtircohat

Dette er en sikringsbu i dårlig stand. Brukes bla. av Komagvær jff sine medlemmer. Varangerhalvøya nasjonalparkstyre har tilbudt å sette opp utedo. Finnmarkseiendommen (FEFO) har stilt krav om at det opprettes festepunkt på hytta. Hytta er knyttet til reindriften da den ble reist etter at en gamle falt sammen. Reinbeitedistrikt 6 har fått oversendt korrespondansen med FEFO om dette. Varangerhalvøya nasjonalparkstyre skal ha møte med distriktet snart og vil da drøfte Stormheim med dem. Døra er dårlig og bua burde fått ny ovn og madrasser. Det må tas mål av døra.

Komagelva

Halvparten av solgte fiskekort i 2021 sammenliknet med vanlig år.

Nasjonalpark	Varangerhalvøya nasjonalpark / Várnjårgga álbmotmeahcci
Naturresevat	Syltefjorddalen naturresevat / Oarddu luondumeahcci, Ytre syltevik naturresevat, Sandfjordneset Naturresevat
Landskapsvernområde	Persfjorden-Syltefjorden landskapsvernområde / Biezavuona-Oardduvuona suodjemeahcci



Laksefisket stengte 5 august og sjørøyefisket var stengt for andre året på rad. Sjørøretfisket var stengt nedenfor brua etter laksesesongen. Det ble tatt en god del sjørøret i sjø og i elva for øvrig.

Var lite mink å se langs elva og da ble færre feller satt ut, hvorav to ble tatt i felle ved Ananiassenkulpen.

Det var stangfiskebegrensning på 20 fiskekort for tilreisende utenfra Finnmark i 2021. Bosatte i Vardø og hytteiere i Komagdalen kan kjøpe årskort som hadde begrensning på 3 laks per døgn, og 20 laks som årskvote. Mulig man for 2022 vil foreslå sonekort for øverste del av elva, begrenset til 20 kort for tilreisende utenfra fylket, fordelt på soner. Fisketrykket i øverste del av elva har økt de siste årene, med unntak av 2021.

Pukkellaksbekjempelse

Ble bekjempet i en periode med bur og for øvrig med garn. Pukkellaks ble observert allerede tidlig i juni. Stor og krevende innsats av foreningens medlemmer. Fikk sent svar av Miljødirektoratet om støtte til bekjempelse av pukkellaksen. Foreningen fikk midler men erfaringene viser at dette arbeidet må planlegges og organiseres i god tid før fiskesesongen og foreningen forventer tidligere svar fra Miljødirektoratet neste gang.

Fiskeundersøkelser i Nord v/ Rune Muladal hadde drivtelling i elva som del av årlig nasjonal utvalgt vassdrag for årlig overvåkning. Det var mindre gytelaks på høsten enn i et vanlig år.

Elgjakta 2022

Et jaktlag jaktet på Vardøvaldet bl.a i Komagdalen og man observerte bra med elg, med lite okser å se.