



Varangerhalvøya
nasjonalparkstyre

Møteinnkalling

Utvalg: Varangerhalvøya nasjonalparkstyre/Várnjårgga
álbmotmeahccestivra

Møtested: , Ordo

Dato: 20.06.2022

Tidspunkt: 10:30

Eventuelt forfall må meldes snarest til nasjonalparkforvalter. Vararepresentanter møter etter nærmere beskjed.

Saksliste

Utvalgs- saksnr	Innhold	Lukket	Arkiv- saksnr
32/22	Registrering av deltakere, beslutningsdyktighet		
34/22	Godkjenning av innkalling og saksliste, valg av elektronisk underskrivere		
35/22	Godkjenning av protokoll fra forrige møte		
RS 33/22	Delegasjonssaker		
36/22	Orienteringssaker		
37/22	Eventuelt		
38/22	Orienteringssak bakgrunn for dagens kontorplasseringer, knutepunkt		2022/1405
RS 34/22	Kopi - melding om vedtak - navnesak - samiske og kvenske navn på Nattfjelldalen / Storelvdalen		2021/11261
39/22	Navn på startpunkter/ innfallspor		2021/11261
40/22	Etablering av bevaringsmål for Syltefjorddalen naturreservat		2021/10740
41/22	Behandlingsmåte - søknad om rehabilitering av gamle		2022/5753
RS 35/22	Kopi av brev til Arnt Støme - vedtak i klagesak - avslag på søknad om utsatt klagefrist etter avslag på søknad om plattinger - Varangerhalvøya nasjonalparkstyre sitt vedtak opprettholdes		2019/7816
RS 36/22	Søknad om dispensasjon fra verneforskriften - motorferdsel i utmark - sommer 2022		2022/5407
RS 37/22	Dispensasjon til lavtflyging med helikopter i forbindelse med viltneemndas telling av elg - Viltneemnda - bestandsplanperioden 2023-2026 - Varangerhalvøya nasjonalpark m.fl.		2022/1063
RS 38/22	Dispensasjon for landing med helikopter i Komagdalen ved etablering av tre enkle værstasjoner ved hengebrua , Hubehytta og Ragnarokkhytta - Varangerhalvøya nasjonalpark		2021/8431
RS 39/22	Korrespondanse om søknad om dronflyging		2022/5589

32/22 Registrering av deltakere, beslutningsdyktighet
34/22 Godkjenning av innkalling og sakliste, valg av elektronisk underskrivere
35/22 Godkjenning av protokoll fra forrige møte
RS 33/22 Delegasjonssaker
36/22 Orienteringssaker
37/22 Eventuelt



Arkivsaksnr: 2022/1405-16

Saksbehandler: Geir Østereng

Dato: 13.05.2022

Utvalg	Utvalgssak	Møtedato
Varangerhalvøya nasjonalparkstyre/Várnjárgga álbmotmeahccestivra	38/22	20.06.2022

Bakgrunn for dagens kontor plasseringer, knutepunkt og informasjonspunkt

Vedlegg:

- 1 Godkjenning av forvaltningsknutepunkt rvknutepunkt Kiberg 24112011
- 2 Besøksstrategi Vnasjonalpark 26.06.2015

Forvalters innstilling

- Dagens plassering av knutepunkt og kontorløsninger evalueres

Saksopplysninger

Det vises til styremøte 2 /2022 sak hvor styret ber forvalter orientere om historikk og bakgrunn for dagens kontor plasseringer, knutepunkt og informasjonspunkt for Varangerhalvøya nasjonalpark.

Strategier relatert til informasjonspunkt og informasjonsstrategi fremgår i egen sak.

Status i dag

Knutepunkt

Hver nasjonalpark har et knutepunkt hvor forvalter er lokalisert, i praksis ofte sammen med feltapparatet som har tilsyn med verneområdene som Statens naturoppsyn, fjelltjeneste, eller andre relevante samarbeidspartnere som nasjonalparksenter, lokale museum etc. Slik at forvalter sitter i et fagmiljø.

En rekke forvalterstillinger var plassert alene i starten, men gitt erfaringene er de fleste flyttet og samlokalisert til relevante fagmiljø senere for å sikre arbeidsmiljøet.

Historikk for plassering av knutepunkt

I forbindelse med at forvaltningsmyndigheten ble overført fra Fylkesmannen til nasjonalparkstyrene ble det opprettet nasjonalparkforvalterstillinger knyttet til forvaltningen av hver enkelt nasjonalpark i 2011-2012.

For hver nasjonalpark ble det opprettet Nasjonalparkknutepunkt.

I forbindelse med at styret skulle bestemme hvor nasjonalparkknutepunktet skulle være, foreslo alle de 4 kommunene som nasjonalparken omfatter deler av – at knutepunktet ble etablert hos dem. I og med at det ikke ble enighet i Varangerhalvøya nasjonalparkstyre om lokalisering ba nasjonalparkstyret enstemmig om at Klima- og miljødepartementet bestemte dette for dem i steden.

Noe departementet gjorde jamfør brev av 24.11.2011 hvor det fremkommer at Statssekretær Heidi Sørensen har hatt møte med de 4 ordførerne om saken, samt at Miljø og utviklingsminister Erik Solheim har hatt møte med rådsmedlem Vibeke Larsen i Sametinget om saken.

Departementet anså Kiberg for å ha en god geografisk plassering relatert til nasjonalparken. Det vises til vedlagt brev av 24.11.2011 fra departementet.

Kiberg

Knutepunktet for Varangerhalvøya nasjonalpark er i dag lokalisert i Kiberg gamle skole, og har vært det siden kontorlokalene sto ferdig i 2013. Nasjonalparkforvalter har kontordag en dag i uka på dette kontoret som har kontor for en, kjøkkenkrok og møterom for ca. 15. Lagerrom i kjeller. Tilgang til toalett i gang som deles med evt. leiere av 2 utleierom hos byggeier. Kiberg benyttes som møtelokale når styret har møte i Vardø kommune.

Miljøvernavdelingen hos statsforvalteren

Da det ikke er andre personer tilstede som har kontor i lokalene i Kiberg eller faglig fagmiljø for forvalter er stillingen lokalisert på Statens hus med Miljøavdelingen i Vadsø de fire forøvrige dagene i uka.

Samlokalisering med feltapparatet - SNO

I perioden 2012 - 2020 var forvalter (4 dager i uka) også nært lokalisert (vegg i vegg) med feltapparatet for verneområdene - Statens naturoppsyn i Vadsø som hadde kontor sammen med miljøvernavdelingen.

Da statens hus skulle bygges om i perioden 2020 – 2022 – oppussing fra cellekontor til åpent kontorlandskap, valgte Statens naturoppsyn å flytte kontoret til Vadsø Havn, nærmere lagerlokalitetene, hvor biler, feltutstyr og tjenestebåten er.

I de to siste årene har ikke forvalter vært samlokalisert med Statens naturoppsyn. Omtrent 1 juli 2022 flytter miljøvernavdelingen inn i nyoppussa lokaler – til åpent kontorlandskap. Forvalter vil da 4 dager i uka ha åpent kontorlandskap sammen med miljøavdelingen. Det er ikke anledning for cellekontor, som før.

Finansiering av kontorlokalene

Arbeidsgiver for forvalter er Statsforvalteren i Troms og Finnmark, som mottar årlige midler til driftsutgifter for nasjonalparkforvalterstillingen fra Miljødirektoratet. Dette dekker lønn, reise, utstyr og kontorleien i Kiberg.

For at forvalter skal sitte i et arbeidsmiljø tilbys også kontorplass i tillegg til Kiberg sammen med Miljøavdelingen hos statsforvalteren.

Styret eller forvalter rår ikke over disse midlene knyttet til forvalterstillingene, eller bruken av dem.

Hvem bestemmer hvor knutepunkt skal være?

Myndighet til å bestemme hvor knutepunkt skal være er siden 2013 overført fra Klima- og miljødepartementet til Miljødirektoratet.

Om styret ønsker å endre knutepunkt og kontorplass må Nasjonalparkstyret avklare dette med Miljødirektoratet.

Forvalters vurdering av dagens ordning for kontorlokaler

- Vurdering av dagens Kontorplassering

I og med at forvalter skal flytte i åpent kontorlandskap med Statsforvalterens miljøvernnavdeling ca. 1 juli 2022 8 (4 dager i uken), hvor de i nylokalene ikke lenger er samlokalisert med Statens naturoppsyn, og kontorleie i Kiberg skal reforhandles av Statsforvalteren før september, er det gunstig tidspunkt å evaluere kontorlokalisering for forvalter og plassering av knutepunkt nå.

Forvalter anbefaler at knutepunkt og kontorlokale samlokaliseres med Statens naturoppsyns to stillinger i Vadsø.

Vadsø er nasjonalparkkommune og har et stort areal innen nasjonalparken, og er plassert midt imellom Hamningberg og Syltefjorddalen mht. kjøreavstand til verneområdene østover eller vestover.

Forvalter er ikke satt opp med grunnleggende feltutstyr slik at ved befaringer og behov for leie av snøskuter, ATV og bil er dette også tilgjengelig for leie i Vadsø.

Det er nå ledig lokale ved Statens naturoppsyns lokale i Vadsø – men sannsynligvis ikke til evig tid. UIT – COATs feltarbeider har også kontor her. Som vil være praktisk, gitt COATs aktiviteter i nasjonalparken. SNO`s lokale i Tana er lite aktuelt pga. plassering i Tana bru.

Styret har en omfangsrik liste på tiltak som skal gjennomføres, noe ved bestillinger overfor SNO, noe ved videre tjenestekjøp og tiltak som forvalter gjennomfører sammen med SNO eller sammen med organisasjoner. [Tiltaksplan-VNP-styre-2021-2023_2.pdf \(nasjonalparkstyre.no\)](#)

Forvalter mener en løsning med samlokalisering med SNO vil gi smidig informasjonsutveksling og stimulere til enda bedre samarbeide til daglig slik at tiltakene kan gjøres mest mulig effektivt og gi de beste resultater.

[Tiltaksplan-VNP-styre-2021-2023_2.pdf \(nasjonalparkstyre.no\)](#)

Da forvalters kontorarbeid krever konsentrasjon (saksbehandling, arbeid med tekster etc.) ansees åpent kontorlandskap som mindre gunstig enn cellekontor. Et moment som også taler for å samlokalisere med SNO Vadsø.

Nasjonalparkstyret har lagret utstyr i de samme lokalene som SNO Vadsø (tilhenger og feltutstyr) ved Vadsø havn. Kontor nært lager er praktisk.

Forvalter anbefaler styret å se på hva som er beste løsning i det neste 10-årsperspektivet, gitt kunnskapen vi har i dag og slik man løser oppgavene i dag. I dag ansees to kontorlokalteter som lite praktisk, og det at man ikke er samlokalisert med Statens naturoppsyn gjør samarbeid om tiltakene som skal gjøres i verneområdene lite praktisk.

Etter Corona- epidemien har man tekniske løsninger for å holde fjernmøter via TEAMS og man er ikke like bundet til å være lokalisert et sted. I dag er hjemmekontor enkelte dager en vanligere løsning enn tidligere.

Samlokalisering til daglig med feltapparatet i SNO Vadsø i kombinasjon med mer oppsøkende virksomhet overfor administrasjonen/ foreninger i de fire kommunene Vardø, Vadsø, Båtsfjord og Unjarga/Nesseby kan være en løsning å vurdere.

Eksempler på lokalisering av andre forvaltere i Troms og Finnmark

For øvrig er nasjonalparkforvalterne lokalisert slik i fylket;

- Seiland - Nylig ble kontorlokalene til Statens naturoppsyn i Alta (3 SNO stillinger) påbygd slik at forvalter for Seiland nasjonalpark kunne samlokaliseres med dem.
- Øvre Pasvik – Svanhovd nasjonalparksenter etc.
- Anarjohka – Sammen med reindriftsforvaltningen i Kautokeino ved Statsforvalteren
- Stabbursdalen – Stabbursnes naturhus og museum/ nasjonalparksenter, SNO Lakselv Etc.
- Reisa nasjonalpark – Halti nasjonalparksenter – Fjelltjenesten
- Rohkunborri – Setermoen, sammen med 2 SNO stillinger
- Lyngenthalvøya landskapsvernområde og Nordkvaløya/ Rebbeneshalvøya – 2 forvaltere sammen med 1 SNO stilling



Mottakere ifølge liste

Melding om vedtak - Navnesak - Samiske og kvenske navn på Nattfjelldalen/Storelvdalen

Kommunestyret- 45/22, har i møte 05.05.2022 fattet følgende vedtak:

Vadsø kommune anbefaler følgende navn for Nattfjelldalen/Storelvdalen:

Kvensk: Koppakuru.

Samisk: Idjaávži.

Norsk: Storelvdalen som parallellnavn til Nattfjelldalen.

Begrunnelse:

Det foreligger ingen alternative forslag til det kvenske navnet Koppakuru.

Det samiske navnet Idjaávži er foreslått av Statens kartverk, Sametinget og Varangerhalvøya nasjonalparkstyre, dette tillegges vekt.

Storelvdalen foreslås av Kartverket tatt inn som parallellnavn, navnet benyttes også lokalt av befolkningen i Vadsø.

Klageadgang:

Eventuelle klager rettes til Statens Kartverk

Med hilsen

Yngvar Mækelæ
Seksjonssjef

Jan Roger Johnsen
saksbehandler

Dette dokumentet er godkjent elektronisk og derfor uten underskrift

Postadresse

Vadsø kommune
Postboks 614
9811 Vadsø

Besøksadresse

Service- og informasjon
Rådhusgaten 5
9800 Vadsø

Telefon

78 94 23 00
Telefaks
78 94 23 09

Organisasjonsnr.


964993602
Bankkontonr.
6476 05 12026

Hjemmeside

www.vadsokommune.no

E-post

postmottak@vadsokommune.no



Mottakere

Språkrådet	Postboks 1573 Vika	0118	OSLO
Statens kartverk	Postboks 600 Sentrum	3507	HØNEFOSS

Kopi til

Andreas Hansen			
Ardis Ronte			
Eriksen			
Einar Alfred Niemi	Postboks 32	9811	VADSØ
Finnmarkseiendommen	Postboks 133	9811	VADSØ
Fiskeridirektoratet	Postboks 185	5804	BERGEN
Region Nord	Sentrum		
Hilja Lisa Huru	Strandvegen 131	9006	TROMSØ
Isak saba senteret			
Jens Pedersen			
Jonny Kvam	Elveveien 22	1408	KRÅKSTAD
Kvensk	Grensen 1	9800	VADSØ
Språksenter Vadsø AS			
line.heinesen			
Nord-Varanger	Postboks 371	9811	VADSØ
Kvenforening			
Norske Kveners	Postboks 467	9811	VADSØ
Forbund Ruijan			
Kveenilitto			
Norsk-Finsk	Ringveien 7	9802	VESTRE JAKOBSELV
Interesseorgan			
ragnhild aslaksen			
Reinbeitedistrikt 6	Rasengveien 2	9840	VARANGERBOTN
Samediggi	Ávjovárgeaidnu 50	9730	KARASJOK
Sametinget			
Samisk Nærings- Og	Postboks 7	9845	TANA
Utredningssenter AS			
Statens vegvesen	Postboks 8142 Dep	0033	OSLO
Statsforvalteren i Troms og Finnmark	Postboks 700	9815	VADSØ
Susanne Hætta	Amtmannsgata 50	9800	VADSØ
Troms og Finnmark fylkeskommune	Postboks 701	9815	VADSØ

Kopi til

Tromsø kommune
Samisk
Språksenter
Trygg Jakola
Vadsø Norsk-Finsk
Forening
Varanger Mållag

v/kultur og idrett, 9299
Rådhuset

TROMSØ

Postboks 565 9811

VADSØ

c/o Rønnaug 9800
Ryssdal
Damsveien 39

VADSØ



Sakspapir

Saksnr.	Utvalg	Møtedato
45/22	Kommunestyret	05.05.2022

NAVNESAK - SAMISKE OG KVENSKE NAVN PÅ NATTFJELLDALEN/STORELVDALEN

Forslag til vedtak:

Vadsø kommune anbefaler følgende navn for Nattfjelldalen/Storelvdalen:

Kvensk: Koppakuru.

Samisk: Idjaávži.

Norsk: Storelvdalen som parallellnavn til Nattfjelldalen.

Begrunnelse:

Det foreligger ingen alternative forslag til det kvenske navnet Koppakuru.

Det samiske navnet Idjaávži er foreslått av Statens kartverk, Sametinget og Varangerhalvøya nasjonalparkstyre, dette tillegges vekt.

Storelvdalen foreslås av Kartverket tatt inn som parallellnavn, navnet benyttes også lokalt av befolkningen i Vadsø.

Kommunestyret 05.05.2022:

Behandling:

Votering: Forslag til vedtak ble **enstemmig vedtatt.**

KST- 45/22 Vedtak:

Vadsø kommune anbefaler følgende navn for Nattfjelldalen/Storelvdalen:

Kvensk: Koppakuru.

Samisk: Idjaávži.

Norsk: Storelvdalen som parallellnavn til Nattfjelldalen.

Begrunnelse:

Det foreligger ingen alternative forslag til det kvenske navnet Koppakuru.

Det samiske navnet Idjaávži er foreslått av Statens kartverk, Sametinget og Varangerhalvøya nasjonalparkstyre, dette tillegges vekt.

Storelvdalen foreslås av Kartverket tatt inn som parallellnavn, navnet benyttes også lokalt av befolkningen i Vadsø.

Bakgrunn for saken:

Statens Kartverk har reist navnesak for Nattfjelldalen/Storelvdalen i Vadsø kommune.

Statens Kartverket foreslår følgende:

- Samisk navn *Idjaávži*.
- Kvensk navn koppakuru.

I tillegg foreslår Kartverket å ta Storelvdalen inn som parallellnavn til Nattfjelldalen.

Det reises også spørsmål om hvilket av navnene Nattfjelldalen/Storelvdalen som er mest kjent og brukt (se vedlegg: **Oppstart av navnesak 2021/295, Koppakuru, Idjaávži og Storelvdalen/Nattfjelldalen** i Vadsø kommune og vedlegg: **Navnesaksskjema sak(..)**).

Om vedtak i navnesaker:

Når navnesaken har vært på høring og navnekonsulentene har kommet med sin tilråding, skal skrivemåten av navnet fastsettes.

Hvem som har vedtaksmyndighet her, går frem av § 7 i stedsnavnloven:

Der står det i § 7 om avgjerder

- Kommunen vel navn på og vedtek skrivemåten på tettsteder, grender, kommunale gater, vegar, torg, bydeler, bustadfelt, kommunale anlegg o.l. og vedtek skrivemåten av offisielle adresser.
- Fylkeskommunen vel navn på og vedtek skrivemåten av navn på fylkeskommunale anlegg o.l.
- Statlege organ vel navn på statlege anlegg. Eit reinbeitedistrikt vel namnet på distriktet.
- Statens kartverk vedtek skrivemåten av gardsnamn, bruksnamn, seternamn, naturnamn, namn på reinbeitedistrikt, namn på statlege anlegg o.l. dersom ikkje anna er fastsett i lov eller forskrift

- Kommunene fastsetter skrivemåten av navn på kommunale gater, vegar, parker, boligfelt, anlegg og liknende.
- Fylkeskommunene fastsetter skrivemåten av navn på fylkeskommunale vegar, anlegg og liknende.
- Statens kartverk fastsetter skrivemåten av andre navn. Kartverket har delegert vedtaksretten til sine regionskontorer.

Saksopplysninger:

Kartverket har fått informasjon fra Språkrådet og navnekonsulenten for kvensk om at navnet Koppakuru tradisjonelt har vært brukt som navn på dalen av kvenskpråklige. Sametinget har gitt foreløpig tilråding om at Idjaávži er det nordsamiske navnet som er brukt om dette stedet. På offentlige kart har denne dalen navnet Nattfjelldalen som norsk navn. Kartverket har fått melding via feilrettingstjenesten vår, Rett i kartet, at Storelvdalen blir brukt om dette stedet av norsktalende. Se det vedlagte navnesaksskjemaet der navna er ført inn, og vi ber om at spørsmål som finnes i merknadskolonnen på skjemaet blir besvart.

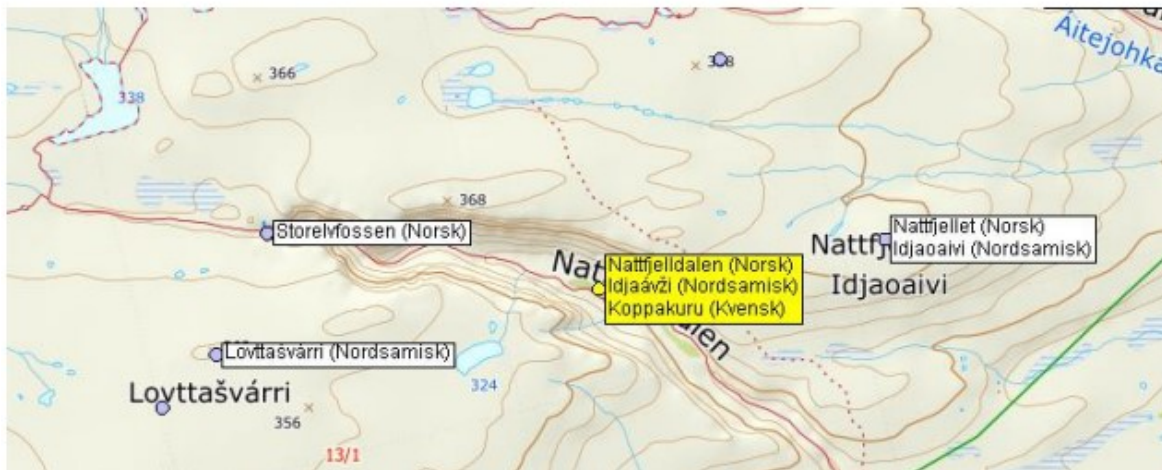


Fig 1. Nattfjelldalen/Storelvdalen

Høring:

Stedsnavnloven § 8 bestemmer hvem som har uttalerett i en navnesak:

- Kommunen har rett til å uttale seg når vedtaket skal gjøres av andre enn kommunen selv.
- Fylkeskommunen har rett til å uttale seg i saker som gjelder navn som berører mer enn én kommune. Det kan for eksempel være navn på elver, fjorder, fjellområder eller dalførere.
- Lokale organisasjoner har rett til å uttale seg i saker som gjelder navn de har særlig tilknytning til.

Vadsø kommune kunngjorde den 06.07.2021 på egne nettsider at det var reist navnesak for samiske og kvenske navn på Nattfjelldalen/Storelvdalen i Vadsø kommune. Høringsfrist ble satt til 10.09.2021.

Navnesaken ble sendt på ny høring den 15.12.2021. Ny høringsfrist ble satt til 20.02.2020. Saken ble også publisert i Finnmarken og på Vadsø kommune sine hjemmesider. Ny innspill i saken ble mottatt fra Andreas Hansen, Astrid Hansen, Susanne Hætta, Jonny Kvam samt Varangerhalvøya nasjonalparkstyre.

Følgende regionale myndigheter/organisasjoner/private personer er oversendt saken på høring:

Finnmarkseiendommen, Hilja Lisa Huru, Isak Saba senteret, Kartverket, Kvensk språksenter Vadsø AS, Nord-varanger Kvenforening, Norske Kveners Forbund Ruijan Kveenilitto, Norsk-Finsk Interesseorgan, Reinbeitedistrikt 6, Sametinget, Samisk Nærings og Utredningssenter AS, Språkrådet, Statens Kartverk, Statens vegvesen, Statsforvalteren i Troms og Finnmark, Troms og Finnmark fylkeskommune, Tromsø kommune, Samisk Språksenter, Trygg Bernard Jakola, Einar Alfred Niemi, Norsk-Finsk Forening, Varanger Mållag og Varangerhalvøya Nasjonalparkstyre.

Vadsø kommune har mottatt følgende høringsinnspill til navnesaken:

- Susanne Hætta:

«Jeg har aldri hørt andre norske navn enn Nattfjelldalen, etter å ha bodd i Vadsø i 23 år.»

Storelvdalen er helt fremmed, og jeg har aldri før hørt at det har vært brukt om denne dalen. Det samiske navnet er Idjaávži, og uttales med de vanlige uttalereglene for samisk. Idja betyr natt og ávži betyr trang dal.»

- Andreas Hansen/Astrid Hansen:

«Da familien har hatt hytte i området fra 1946/47 og dalen Storelvdalen er brukt på fra min far bygde hytte samt min familie med overtakelse av min sønn, samt alle som har hytte bruker Storelvdalen som navn på dalen. Jeg tillater meg å ta med min kone i denne saken. Da er det 2 personer.»

- Jonny Kvam:

«I kjøpekontrakt fra 1948 vedrørende overdragelse av hytte, tilhørende Karl Olsen, til Johan Kvam er det benyttet Storelvdalen, som stedsbetegnelse. Storelvdalen er også det navnet hytteeierne i området benytter. Min familie benyttet området som utmark før 2. verdenskrig. Jeg har også hørt at Brottskaret/Bråttskaret er nevnt, men aldri Nattfjelldalen.»

- Ragnhild Melleby Aslaksen:

«Jeg vil bemerke at Nattfjelldalen på Samisk bør skrives lik:

Idjaávže

Begrunnelse:

Dette er i mer i tråd med Varangersamisk skrivemåte og uttale. Det er viktig at man bruker navnet slik det er i Varanger.»

- Nord-Varanger kvenforening:

«Norsk: Storelvdalen.

Samisk: Idjaávži.

Kvensk: Koppakuru.»

- Kvensk språksenter:

«Vi er litt sein med å gi tilbakemelding, beklager, men styret for Kvensk språksenter har vedtatt å støtte forslaget om Koppakuru som kvensk navn.»

- Varangerhalvøya Nasjonalparkstyre:

«Norsk navn – forslag; på høring: tilføyelse Storelvdalen som paralellnavn til Nattfjelldalen.

Varangerhalvøya nasjonalparkstyre viser til at navnet Nattfjelldalen er godt kjent og utbredt relatert til dalen som turmål. Dette er det offisielle og forankra norske navnet i dag. Vi har etablert et startpunkt for nasjonalparken 4 km fra dalen, med toalett, bål plass og parkering hvor turgåere kan starte turen inn til fossen i Nattfjelldalen. Vi har per i dag gitt dette startpunktet det norske navnet «Nattfjelldalen». Dette er skiltet fra E75. Relatert til forvaltningen av Varangerhalvøya nasjonalpark er Nattfjelldalen et turmål som trekkes

frem. Da området er ganske unikt matcher det unike navnet Nattfjelldalen, som trolig kommer av Nattfjellet - Idjaoaivi. Tilsvarende får Storelvdalen 34 treff i Norgeskart og er ikke et like unikt stedsnavn. Det fins mange Storelvdalen. Vi er kjent med at hytteeierne i munningen av dalen bruker navnet Storelvdalen. Vi støtter forslaget om at området får parallellnavnet Storelvdalen i tillegg til dagens offisielle navn; Nattfjelldalen.

Norskfinsk/ kvensk Navn – forslag på høring; Koppakuru

Vi kjenner ikke til andre norskfinsk navn/ kvensk navn på Nattfjelldalen. Vi er kjent med at det er gjort forundersøkelser for navnet og støtter forslaget. Vi vil gi startpunktet dette navnet gitt at det blir det offisielle kvenske navnet på stedet.

Nordsamisk navn – forslag på høring; Idjaávži

Vi har benyttet Øistein Nilsen, Abelsborg som navneinformant for hva som benyttes av navn på dalen på nordsamisk. Vi har benyttet Idjaávže – hvor endingen -e - kommer av Nessebydialekten.

Lokal dialekt er presset og da ønsker nasjonalparkstyret å benytte lokal versjon av navnet på startpunktet, som er oppkalt av navnet på dalen i bruk.»

Varangerhalvøya nasjonalparkstyre drøftet saken på nytt i styremøte - SAK 12/22 - 18.02.2022:

Vedtak:

«Forslag til kvensk navn Koppakuru og nordsamisk navn Idjaávži ansees som OK. Angående norsk navn på dalen er nasjonalparkstyret klar på at det er det norske navnet Nattfjelldalen som benyttes mest på folkemunne i dag. Turistene som skal til Nattfjelldalen kjenner kun det navnet som reisemål og turmål. Opprinnelsen til det samiske navnet Idjaávži kommer nok av navnet Idjaoaivi like ved. Navnet Nattfjelldalen på norsk vil da være en oversettelse fra det opprinnelige nordsamiske navnet.»

· Språkrådet:

«Kartverket reiste i brev av 01.07.2021 navnesak om norsk, kvensk og samisk parallellnavn til Nattfjelldalen i Vadsø kommune. Den kvenske tilrådinga, Koppakuru, hadde Kartverket fått gjennom e-postutveksling med Språkrådets kvenske stedsnavntjeneste, som i sin tur hadde innhenta disse opplysningene fra en lokalkjent kvensktalende informant.

Vadsø kommune gjennomførte høring i saken, og det kom inn én høringsuttalelse om det kvenske navnet, fra Varangerhalvøya nasjonalparkstyre. De uttalte at de ikke kjenner til andre kvenske navn på dalen, at de er kjent med at tilrådinga er gjort på grunnlag av forundersøkelser, og at de støtter forslaget.

Da det ikke er kommet noen motforslag eller innvendinger mot den foreløpige tilrådinga, vil derfor Språkrådets kvenske stedsnavntjeneste bli stående ved denne, og endelig tilråding blir derfor Koppakuru. Vi ber Kartverket om å gjøre vedtak i saken.

For navnekonsulent for kvenske stedsnavn, Irene Andreassen.»

Rådmannens oppsummering:

Samiske navn på Nattfjelldalen/Storelvdalen.

Det foreligger 2 forslag til samisk navn på dalen:

- Sametinget, Nord-Varanger Kvenforening og Susanne Hætta har gitt foreløpig tilråding om at Idjaávži er det nordsamiske navnet som er brukt om dette stedet. Varangerhalvøya nasjonalparkstyre har i vedtak i sak 12/22 den 18.02.2022 også gitt sin tilslutning til dette forslaget.
- Ragnhild Melleby Aslaksen og Øistein Nilsen Abelsborg har tilrådd at *Idjaávže* – hvor endingen -e - kommer av Nessebydialekten/ Varangersamisk skrivemåte og uttale.

Kvenske navn på Nattfjelldalen/Storelvdalen.

Det foreligger kun 1 forslag til kvensk navn på dalen:

Koppakuru

Mest kjente og brukte norske navn på dalen:

Det foreligger to forslag:

- Nord-Varanger kvenforening, Jonny Kvam, Andreas og Astrid Hansen : Storelvdalen.
- Den 22.02.2002 vedtar Nasjonalparkstyret følgende:

«Angående norsk navn på dalen er nasjonalparkstyret klar på at det er det norske navnet Nattfjelldalen som benyttes mest på folkemunne i dag. Turistene som skal til Nattfjelldalen kjenner kun det navnet som reisemål og turmål. Opprinnelsen til det samiske navnet Idjaávži kommer nok av navnet Idjaoaivi like ved. Navnet Nattfjelldalen på norsk vil da være en oversettelse fra det opprinnelige nordsamiske navnet.(...)»

Vedlegg:

21.02.2022	Høringsuttale	1505607
21.02.2022	Høringsuttale	1505597
07.02.2022	Høringsuttale	1504507
15.12.2021	Høringsbrev - Samiske og kvenske navn på Nattfjelldalen/Storelvdalen	1498989
01.07.2021	Oppstart av navnesak 2021/295, Koppakuru, Idjaávži og Storelvdalen/Nattfjelldalen i Vadsø kommune	1481697
01.07.2021	Navnesaksskjema sak 2021-295 Koppakuru, 5405 Vadsø kommune.PDF	1481698
25.11.2021	Høring - Samiske og kvenske navn på Nattfjelldalen/Storelvdalen	1497164
08.12.2021	Høringsuttalelse til navnesak - Nattfjelldalen - Vadsø kommune	1498420
04.10.2021	Høring kvensk navn Nattfjelldalen	1491218
28.09.2021	Nattfjelldalen / Koppakuru - endelig tilråding	1490713
10.09.2021	Høringsuttalelse til navnesak i vadsø kommunre	1488677
10.09.2021	Melding fra Statsforvalteren	1488678
06.09.2021	Svar - høring - Samiske og kvenske navn på Nattfjelldalen/Storelvdalen	1488132
03.08.2021	Navnesak 21/217 Samisk navn Idjaávže	1484851
07.02.2022	Navnesak reist av Statens kartverk	1504488

KOP1

KOP1



Arkivsaksnr: 2021/11261-10

Saksbehandler: Geir Østereng

Dato: 13.06.2022

Utvalg	Utvalgssak	Møtedato
Varangerhalvøya nasjonalparkstyre/Várnjárgga álbmotmeahccestivra	39/22	20.06.2022

Forvalters innstilling

Navn for Startpunkt Nattfjelldalen justeres tilsvarende som for Vadsø kommunes vedtak om offisielt navn for dalen på norsk, nordsamisk og kvensk med samme skrivemåte (referatsak) Nattfjelldalen/ Idjaávži/ Koppakuru.

Navn for Startpunkt Ordo på nordsamisk justeres jamfør Nordsamisk rettskrivning jamfør tilbakemelding fra sametingets språkkonsulent. Til: Ordo/Oarddojávri/Ortojävri

Saksopplysninger

Forvalter har undersøkt med språkkonsulent hos Sametinget om reglene for fastsetting av nordsamiske navn. Tilbakemeldingen tilsier at man må forholde seg til rettskrivningsreglene og ikke kan benytte lokal dialektendelse -e for Idjaavže, men benytte -i.

Videre har Vadsø kommune vedtatt navn for Nattfjelldalen på norsk, nordsamisk og kvensk. Norsk: Nattfjelldalen med Storelvdalen som parallellnavn.
Nordsamisk: Idjaavži Kvensk: Koppakuru

Vurdering

Korrespondanse med Sametinget

Fra: Eira, Ann-Karoline <akei@samediggi.no>

Sendt: torsdag 5. mai 2022 14:56

Til: Østereng, Geir <fmfigos@statsforvalteren.no>

Emne: SV: Bruk av nordsamisk stedsnavn - dialektform - på parkeringsplass - startpunkt til nasjonalpark

Hei!

Som offentlig organ må man bruke navn som er vedtatt offentlige. Jf. Lov om stadnamn §1 3.ledd

Med vennlig hilsen
Ann-Karoline

SÁMEDIGGI
SAMETINGET

Ann-Karoline Eira
Vuosttaškonsuleanta/Førstekonsulent
báikenamma- ja gielladikšun - stedsnavn og språkrøkt

Ávjovárgeaidnu 50
N-9730 Kárášjohka
telefuvdna: +4778484201

www.samediggi.no

Fra: Eriksen, Ardis Ronte <Ardis.Ronte.Eriksen@samediggi.no>

Sendt: tirsdag 3. mai 2022 14:34

Til: Eira, Ann-Karoline <akei@samediggi.no>

Emne: VS: Bruk av nordsamisk stedsnavn - dialektform - på parkeringsplass - startpunkt til nasjonalpark

Fra: Østereng, Geir <fmfigos@statsforvalteren.no>

Sendt: tirsdag 3. mai 2022 14:23

Til: Eriksen, Ardis Ronte <Ardis.Ronte.Eriksen@samediggi.no>

Emne: Bruk av nordsamisk stedsnavn - dialektform - på parkeringsplass - startpunkt til nasjonalpark

Hei!

Varangerhalvøya nasjonalparkstyre skal oppdatere kartbrosjyra si.

https://www.nasjonalparkstyre.no/uploads/files_varangerhalvoya/Varangerhalvoya_nordsamisk_M-1264_web.pdf

Styret har etablert «startpunkter» dvs. parkeringer hvor besøkende kan parkere og gå videre på sti etc.

Styret har gitt disse startpunktene navn basert på lokal dialekt på nordsamisk (Nesseby dialekt) - som Nattfjelldalen – Idjaavže – (fra parkeringen går man sti til Nattfjelldalen)

-som Ordo – Oarddajávre –

Ved vannet – Oarddajávri.

Etc.

Vi ønsker språkkonsulentens råd mht. om vi har anledning som offentlig organ å benytte lokal dialekt på slike «startpunkter».

Nå er det navnesak på gang i Nattfjelldalen hvor Idjaávži er foreslått.

Har vi anledning til å benytte dialektnavn – eller bør vi endre til tilnærmet offisiell skrivemåte på stedet for slike startpunkter?

Med vennlig hilsen / Dearvuodaiguin/ Ystävällissii tervheissii

Geir Østereng

Nasjonalt parkforvalter/ álbmotmeahccehálddašeaddji/ Kansalistarhaan valvooja

Tlf. 78 95 03 89/ mobil 41470437

www.nasjonaltparkstyre.no/Varangerhalvoya



Arkivsaksnr: 2021/10740-2

Saksbehandler: Geir Østereng

Dato: 14.06.2022

Utvalg	Utvalgssak	Møtedato
Varangerhalvøya nasjonalparkstyre/Várnjårgga álbmotmeahccestivra	40/22	20.06.2022

Forvalters innstilling

Varangerhalvøya nasjonalparkstyre innleder bevaringsmål for Varangervalmuen i Austerelva som del av Syltefjorddalen naturreservat. Lokalitet overvåkes før eventuelle tiltak foreslås jamfør Nyvolls notat.

For Syltefjorddalen naturreservat etableres bevaringsmål – fravær av Sandlupiner. Lokalitet nært inntil naturreservatet bekjempes og overvåkes som del av årlig skjøtsel.

Saksopplysninger

Styret har tidligere innvilget tillatelse til innsamling av frø og Supplerende dyrking av de mest trua karplanteartene som verneområdene har forekomst av. Dette inkluderer Varangervalmuen i Syltefjorddalen, Austerelva m.fl.

Da UIT – museum ved Kristian Nyvoll befarte lokaliteten var det kun noen få planter som hadde fått frem frø. Det antas at det er for hardt beite til at plantene får frem nok frø på de mest eksponerte stedene, mens områder som er vanskelig tilgjengelig for rein og andre beitedyr produserte plantene frø. Nyvoll har kontaktet forvalter som har bedt om et notat om saken.

God- middels og dårlig tilstandsklasse.

Vurdering

Supplerende overvåkning av Varangervalmuen etableres med bevaringsmål.

Det vises til sak 85/21 hvor vedtak lød:

85/21 Valg av områder med bevaringsmål i Varangerhalvøya nasjonalpark Saksprotokoll i Varangerhalvøya nasjonalparkstyre/Várnjårgga álbmotmeahccestivra - 06.12.2021

Vedtak Som innstilt med noen endringer.

Bevaringsmål etableres ved:

- del av sti som er erodert som går på vei opp til Nattfjelldalen
- del av sti på gammel anleggsvei i Komagdalen
 - startpunkt Ordo vegetasjon i område ved bru
- Finnmarkssvineblommen – Persfjorden – Syltefjorden landskapsvernområde

Forvalter definerer område, hyppighet for overvåkning og overvåkningsmetode i samråd med Statens naturoppsyn.

Notat v/ Kristian Nyvoll v/ UIT 31 mai 2022, fra befaring av lokalitet i 2021

InSitu- / ExSitu bevaring av rødlistede plantearter i Varangerhalvøya nasjonalpark

Varangervalmue (*Papaver dahliaenum*)

I forbindelse med feltarbeid knyttet til det nasjonale ExSitu-bevarings prosjektet for rødlistede planter dro jeg til Syltefjord i Båtsfjord kommune. I Reindalen søkte jeg blant annet å samle frø av varangervalmue (*Papaver dahliaenum*) og kalkarve (*Arenaria pseudofrigida*)

Reindalen er en trang V-dal med en liten bekk i bunnen. Særlig er sørøstsiden spesiell ved sterk forvitring og erosjon av berggrunnen som gir store felter (rasmark) med eksponert mineraljord, hvor plantedekket er tynt dels fraværende. Nordvestsiden har normalt plantedekke med lyng-, urter-, og gress arter. Jeg søkte ca. 500 meter innover i dalen og opp til ca. 200 m.o.h..



Ustabil og erosjonsutsatt felt ned mot bekk, med store vel utviklede valmuer og små planter.

Jeg fant rike forekomster av kalkarve godt spredt utover i hele lia. Varangervalmuene var det imidlertid langt færre av og utgjorde om lag 4 grupper med spredtvoksende enkelt planter. Kun for en av disse gruppene var planten storvokste med mange sideskroner, og flere blomster- og frøstilk. Disse plantene fant jeg i det mest løse/ustabile partiet, ned mot bekken, nedenfor reintråkkene. Kun i denne gruppen fant jeg 1-2 års gamle små planter voksende i nærheten av de

eldre etablerte plantene. På en liten kvadratmeter telte jeg 15-20 stk. av disse første/andre års plantene.



Nye valmue planter 1-2 år gamle

I de øvre gruppene var situasjonen en ganske annen. Helt unntaksvis hadde plantene frøkapsler. Noen av plantene hadde muligens ikke blomstret, men for flere var det opprettstående avbitte blomsterstilker. Jeg tolker det som beiting av rein.

Hele denne sørøstvendte lia i Reindalen er etter mine «gartnerøyne» optimal for valmuer. «Kvadratmeteren» viste også hvilket potensiale disse har til å regenerere seg på lokaliteten (InSitu)! År med dårlig frøsetting vil forekomme, tilsvarende år med forsommertørke hvor spirende frø tørker ut. Det at jeg ikke fant småplanter inntil de etablerte plantene høyere oppe i lia mellom reintråkkene, frykter jeg skyldes svak frøsetting gjennom flere år og at den naturlige frøbanken i jordsmonnet også er utarmet.

Spiretester av overflatejord kan over flere år gi en pekepinn hvordan frøbanken utvikler seg i Reindalen. Disse kan også jamføres med hva som sies å være rike valmue lokaliteter ved Austerelva.

Jeg ville i tillegg vurdert å sette ut temporære bur over utvalgte planter i øvre deler av lia. Åpne bur som slipper inn lys, vann og insekter, men som stopper rein fra å bite av blomster og frøkapsler. Etter 2-3-4 sesonger burde effekten av slik beskyttelse være klar. Resultater som antall frøkapsler, antall nye frøplanter, etablering av annen vegetasjon, og forsterket erosjon vil avgjøre om dette er en metode for fremtidig forsterking av valmue populasjonen i Reindalen.



Arkivsaksnr: 2022/5753-2

Saksbehandler: Geir Østereng

Dato: 14.06.2022

Utvalg	Utvalgssak	Møtedato
Varangerhalvøya nasjonalparkstyre/Várnjárgga álbmotmeahccestivra	41/22	20.06.2022

Behandlingsmåte – søknad om rehabilitering av gamle ved Nerslåtta i Varangerhalvøya nasjonalpark – Steinar Ittelin m.fl.

Forvalters innstilling

Nasjonalparkstyret tar stilling til hvordan saken behandles etter at befaringer er gjort.

Saksopplysninger

Saken er kommet inn nært opp til møtet.

Steinar Ittelin søker på vegne av familien om å rehabilitere eksisterende gamle nord for Nerslåtta i Varangerhalvøya nasjonalpark (se vedlegg). Det opplyses om at man vil søke særskilt om motorferdsel for frakt av torva til gamma med traktor og henger på eksisterende kjørespor. Det er spørsmål om man kan hente torv fra et jordstykke nede i bygda som alternativ til å måtte ta torv i fjellet. Man ønsker ikke å ta torv i fjellet da det ansees av søker som uheldig da det vil bli såpass synlig i terrenget i lang tid etterpå.

Vurdering

Søker har tatt kontakt angående vurdering av egnet torv.

Alternativene er å ta torv utenfor verneområdet på egnet sted i fjellet med tilsvarende vegetasjon som hvor gamma står. Man ønsker å hente torv fra en gammel slåttemark som har ligget brakk nede i bygda i lang tid, og frakte med traktor på barmarksløypa med ATV og henger, og videre på etablert kjørespor inn til gamma i verneområdet. Det er også mulig å kjøpe torv uten frø for deler av behovet.

Forvalter konstaterer at det er behov for å befare gammen og vegetasjonen i området, dagens torv samt kjørespor inn til gammen. Det er behov for å befare slåttemarka som er aktuell for å hente torv ifra nede i bygda,

Faren med å hente jord og vegetasjon nede i bygda er at man i verste fall bidrar til at arter som ikke fins ved gammen i fjellet spres dit med restaureringsprosjektet.

Vedlikehold av bygg er tillatt jamfør verneforskriften, og forvalter legger til grunn at dette også gjelder gammer. Jamfør beskrivelsen er rehabilitering tema og forvalter vil undersøke til møtet om det er praksis for å anse nedplukking og gjenoppbygging (rehabilitering) av gamle som vedlikehold, eller om saken behandles jamfør Naturmangfoldlovens § 48.

Søker ønsker å komme i gang med arbeidet før neste styremøte. Siden neste styremøte er i september foreslås at styret behandler saken i teamsmøte i juli eller august, etter at befaringer er gjort. Alternativt utsettes til september.

Arnt Støme
Komagvær
9960 KIBERG

Trondheim, 23.05.2022

Deres ref.:

Vår ref. (bes oppgitt ved svar):
2022/3072

Saksbehandler:
Marit Doseth

Vedtak i klagesak om oppfriskning for oversittelse av klagefrist på Varangerhalvøya nasjonalparkstyrets vedtak om platting

Vi viser til klagen på Varangerhalvøya nasjonalparkstyre sitt vedtak 17.01.2022. Klagesaken ble oversendt fra Varangerhalvøya nasjonalparkstyre 24.02.2022. Vi misforstod saksforløpet og saken ble derfor returnert herfra 06.04.2022. Vi beklager misforståelsen.

Vedtak

Miljødirektoratet opprettholder Varangerhalvøya nasjonalparkstyre sitt vedtak om å avise klagen på styrets vedtak av 14.12.2021. Det gis ikke oppfriskning for oversittelse av klagefristen.

Vedtaket er fattet etter forvaltningsloven § 33 andre ledd og forvaltningsloven § 34 fjerde ledd.

Du kan ikke klage på vedtaket.

Bakgrunn for saken

Ved befaringsoppdrag 09.03.2021 ble det oppdaget at det var oppført en platting mellom din hytte (den såkalte politihytta) og uthuset i Varangerhalvøya nasjonalpark. Nasjonalparkstyret sendte deg 26.03.2021 forespørsel om det var gitt tillatelse til plattingen og dersom det ikke var gitt tillatelse, ble du bedt om å søke. Ved oppmåling høsten 2021 ble det konstatert at plattingen var 13 m².

Du søkte den 11.04.2021 om tillatelse til oppføring av plattingen. Det var ønske om å gå tørrskodd og å holde det rent som begrunnet behovet for plattingen. Nasjonalparkstyret avslø søknaden 14.12.2021 og opplyste at klagefristen er 3 uker. Den 11.01.2022 ba du om forlengelse av klagefristen til 20.01.2022. Klagefristen var da allerede utløpt.

Varangerhalvøya nasjonalparkstyre avslø 17.01.2022 forespørselen om å forlenge klagefristen.

Styret viste til at forvaltningslovens regler om klagefrist ikke var overholdt. Styret mente det ikke forelå særlige grunner som tilsa at saken burde bli behandlet selv om klagefristen var utløpt.

Klagers argumenter

Nasjonalparkstyrets vedtak om å ikke ta klagen til behandling ble påklagd i e-post 08.02.2022, en dag etter klagefristens utløp. I klagen hevdes det at det ikke er uvanlig å gi fristforlengelse i perioder med mange helligdager. Perioden fra 20. desember til 10. januar oppgis å være ekstra travel med inseminerings -og paringssesong i sauefjøset.

Nasjonalparkstyret for Varangerhalvøya sine merknader

Nasjonalparkstyret ga oppfriskning for oversittelse av klagefristen på avvisningsvedtaket. Denne klagefristen var oversittet med en dag.

I sin behandling av klagen på avvisningsvedtaket, mente styret at det ikke forelå særlige grunner som tilsa at klagen burde bli prøvd, verken i sakens innhold eller ut fra det som anføres i klagen.

Det ble vist til at dersom klagefristen ikke oppfattes eller praktiseres absolutt, vil klagefristen uthules og saker vil kunne trenes.

Styret mente at klagefristen burde være godt kjent, siden du årlig mottar en rekke vedtak hvor klagefristen alltid blir oppgitt. Styret mente at du kan lastes for å ha klaget for seint.

Miljødirektoratets vurderinger

Vi er klageinstans i saken, og kan derfor prøve alle sider av den. Vi kan også ta hensyn til nye omstendigheter og forhold som ikke er tatt opp i klagen.

Vi har ingen merknader til at det gis oppfriskning for oversittelse av klagefristen på avvisningsvedtaket. Vi legger vekt på at klagefristen er oversittet med bare en dag og at en opppreisning ikke vil medføre skade eller ulempe for andre.

Hva gjelder saken?

Saken gjelder en forespørsel om forlenget klagefrist. Nasjonalparkstyret har avslått søknad om oppføring av plattung på 13 m² i Varangerhalvøya nasjonalpark. Søker ønsker å klage på dette vedtaket, og har sendt en forespørsel til styret om utsatt klagefrist. Forespørselen ble fremsatt etter klagefristens utløp. Spørsmålet blir om henvendelsen er å anse som en klage, og i tilfelle om det skal gis oppfriskning for oversittelse av klagefristen.

Det framgår av forvaltningsloven § 33 andre ledd at underinstansen skal avvise klagen dersom vilkårene for å behandle saken ikke foreligger. At klagefristen er oversittet er en avvisningsgrunn.

Klagen blir ikke realitetsbehandlet dersom klagen avvises. Avvisningsvedtak er enkeltvedtak som kan påklages, se forvaltningsloven § 2 tredje ledd

Regelverk

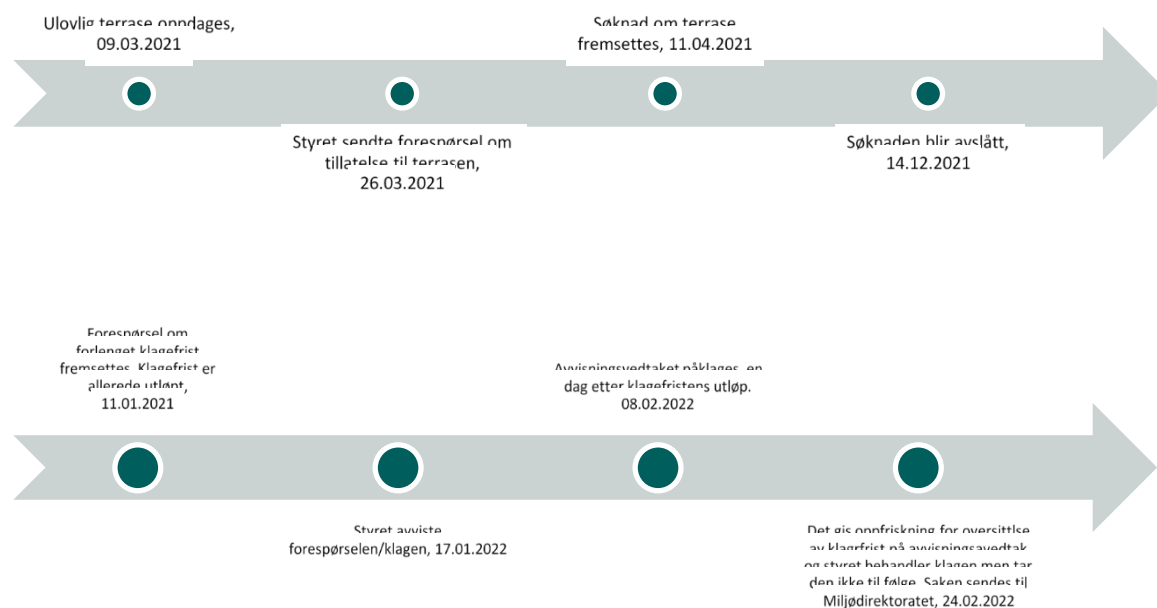
Forvaltningsloven inneholder regler om hvordan offentlige myndigheter skal behandle saker. Formålet er å sikre den enkelte innbygger en trygg og grundig saksbehandling, samt sikre likebehandling fra det offentliges side.

Ifølge forvaltningslovens § 29 er fristen for å klage på vedtak 3 uker fra det tidspunkt underretning om vedtaket er kommet frem til vedkommende part. Dersom klagefristen ikke er utløpt, kan underinstans eller klageinstans i særlige tilfeller forlenge klagefristen, se fjerde ledd.

Selv om klageren har oversittet klagefristen, kan klagen tas under behandling såfremt parten eller hans fullmektig ikke kan lastes for å ha oversittet fristen eller for å ha drøyd med klage etterpå, eller det av særlige grunner er rimelig at klagen blir prøvd, se forvaltningsloven § 31.

Konkret vurdering

Siden saksgangen er kronglete, illustreres den på tidslinje.



I foreliggende tilfelle kom forespørselen om forlengelse av klagefristen etter klagefristens utløp og verneområdestyret hadde ikke anledning til å forlenge fristen, se forvaltningsloven § 29 fjerde ledd. Forvaltningsloven § 31 åpner imidlertid for at for seint innkomne klager kan tas til behandling dersom visse vilkår er oppfylt. Forutsetningen er at det foreligger en henvendelse som tilfredsstillende forvaltningslovens krav til gyldig klage. Spørsmålet blir om klagers forespørsel om forlenget klagefrist kan anses som en klage.

Forvaltningsloven § 32 angir hva som må foreligge av form og innhold for å være en klage i forvaltningslovens forstand. Kravene er ikke strenge. Det er tilstrekkelig at det sendes en

"erklæring om klage" hvor det framkommer hvilket vedtak klagen gjelder og hvilken endring klager ønsker i vedtaket, samt at klagen er underskrevet av klager eller dennes fullmektig.

Hensynene bak bestemmelsen tilsier at uklarheter i stor grad tolkes i klagers favør. Klageadgangen skal sikre riktige vedtak og trygge den enkeltes rett, men også gi forvaltningen anledning for kontroll med egne avgjørelser. Det vises til § 32 tredje ledd som sier at klager skal gis anledning til å rette feil og mangler ved klagen. Forvaltningen har etter § 11 veiledningsplikt og dersom henvendelsen ikke oppfyller kravene til klage, kan den det gjelder gis adgang til å rette på forholdet. Dette gjelder selv om klagefristen er utløpt, se Sivilombudsmannens uttalelse i Årsmeldingen 1982 side 44.

Du opplyser i e-post 11.01.2022 at du ønsker å klage på vedtaket, og ber om forlenget frist. Selv om det ikke framgår av e-posten hvilke anførsler du har, må det antas at hovedhensikten er å få avslaget omgjort. Når det bes om at klagefristen forlenges, tolker vi det som en forespørsel om å kunne ettersende begrunnelsen for klagen. Vi mener derfor at e-posten er en "erklæring om klage" og legger til grunn at henvendelsen er å betrakte som en klage i forvaltningslovens forstand.

Nasjonalparkstyret behandlet forespørselen om klagefristforlengelse som en klage, men aviser klagen da fristen for å klage allerede er oversittet med over en uke.

Det kan gis oppfriskning for oversittelse av klagefristen etter forvaltningsloven § 31 i følgende tilfeller:

- a) parten eller hans fullmektig ikke kan lastes for å ha oversittet fristen eller for å ha drøyd med klage etterpå, eller
- b) det av særlige grunner er rimelig at klagen blir prøvd.

Grunnen til at klagefristen ikke er overholdt oppgis å være stort arbeidspress og mange røde dager i kalenderen i klagefristperioden. Dette kan gjøre det vanskelig å sette av tid til å klage, men det er likevel klagers plikt å prioritere å fremme klagen innen fristen. Mange vil kunne påberope seg samme grunn til fristoversittelse, og en forlenget frist i slike tilfeller vil i realiteten kunne medføre stor usikkerhet med hensyn til klagefristens lengde. Det vil blant annet være på bekostning av eventuelle motparters behov for å kunne innrette seg og hindre effektivitet og forutsigbarhet i forvaltningen. Vi mener derfor at klager kan lastes og at det ikke gis oppfriskning med hjemmel i bokstav a).

Selv om klager kan lastes for fristoversittelsen kan det gis oppfriskning dersom det foreligger særlige grunner som gjør det rimelig at klagen blir prøvd, se bokstav b). Oppfriskning etter dette alternativet er ikke kurant. Hensyn som kan tale for å gi oppfriskning er at saken er av særskilt stor betydning for klageren eller at den reiser et prinsippsspørsmål som forvaltningen er tjent med at det blir tatt stilling til.

Saken i foreliggende tilfeller gjelder oppføring av 13 m² terrasse mellom hytte og uthus i nasjonalparken. Plattingen vil gjøre utendørs opphold i barmarksesongen mer komfortabel. Samtidig er oppføring av platting et vanlig behov, og vi kan ikke se at saken har større betydning i dette tilfellet enn i tilsvarende saker.

Alle byggetiltak i verneområdene er i utgangspunktet forbudt, og unntak i verneforskriftene fra dette forbudet gjelder i all hovedsak nødvendige byggetiltak i forbindelse med ulike nytteformål. Verneforskriften har ingen dispensasjonsbestemmelse som åpner for oppføring av plattinger, slik at en eventuell dispensasjon må hjemles i naturmangfoldloven § 48 første ledd, første alternativ, som er en snever unntaksbestemmelse som ikke skal brukes til å utvide rammene for vernet. Den omsøkte plattning er ikke et tiltak av prinsipiell karakter og vi finner ikke at det foreligger særlige grunner til å gi oppfriskning for oversittelse av klagefristen etter § 31 bokstav b).

På bakgrunn av de momentene vi har vurdert overfor, tas ikke klagen på avvisningsvedtaket til følge. Det gis ikke oppfriskning for oversittelse av klagefristen på styrets vedtak om oppføring av plattning.

Hilsen
Miljødirektoratet

Dette dokumentet er elektronisk godkjent

Knut Fossum
seksjonsleder

Marit Doseth
seniorrådgiver

Kopi til:

Varangerhalvøya nasjonalparkstyre
STATSFORVALTEREN I TROMS OG FINNMARK

Statens hus 9815 Vadsø

Fra: Inger Henriksen[Inger.Henriksen@vadso.kommune.no]
Sendt: 31.05.2022 12:34:05
Til: Postmottak SFTF[sftfpost@statsforvalteren.no]
Tittel: 22/10710 Søknad om dispensasjon fra lov om motorferdsel i utmark - sommer 2022

Vedlagt søknad for dispensasjon fra lov om motorferdsel i utmark, Nasjonalparken.

Ber om at denne sendes rett instans.

Mvh

Inger Henriksen
Konsulent, Vadsø kommune
Tlf: 78 94 23 86

Se vedlegg



Søknad om dispensasjon fra lov om motorferdsel - sommer

Innsendt	31.05.2022 10:35:29
ReferanseID	VKO022-1123430
Søker	
Gruppe	
Søker <input checked="" type="checkbox"/> Privat <input type="checkbox"/> Organisasjon	
Personopplysninger	
Fornavn Edel	Etternavn Reisænen
Adresse Bergveien 31	
Postnr/sted 9802 VESTRE JAKOBSELV	
Telefon	
Mobil 91747908	
E-post edel.reis@hotmail.com	
Organisasjon/Bedrift - uten oppslag	
Organisasjonsnummer	
Organisasjonsnavn	
Adresse	
Postnr/sted	
Andre brukere	
Brukere	
Skal andre kjøre på denne dispensasjonen? <input checked="" type="checkbox"/> Ja <input type="checkbox"/> Nei	
Søknaden gjelder	
Transportbehov	

Hva søkes det for

Materialer
 Utstyr
 Bevegelseshemmet

Materialer: Type i lengdemeter eller kvadratmeter
 Det søkes om å frakte beis opp til hytta da den må beises denne sommeren.

Utstyr - beskriv
 Beis. Ca . 30 liter.

Utfyllende opplysninger

Andre opplysninger om søknaden
 Det søkes om å kjøre på en vei som har vært brukt i over 100 år. På veien så vokser det ikke noen truet art av blomster. Det søkes kun en tur retur.

Opplysning om kjøring

Kjøring til:

Gnr	Bnr	Festnr
5405	19	11

Antall turer
 1

Velg løype her:
 Løype 1


Type kjøretøy
 6hjuling

Vedlegg

Legeerklæring

Kartvedlegg

Vedlegg sendes per post

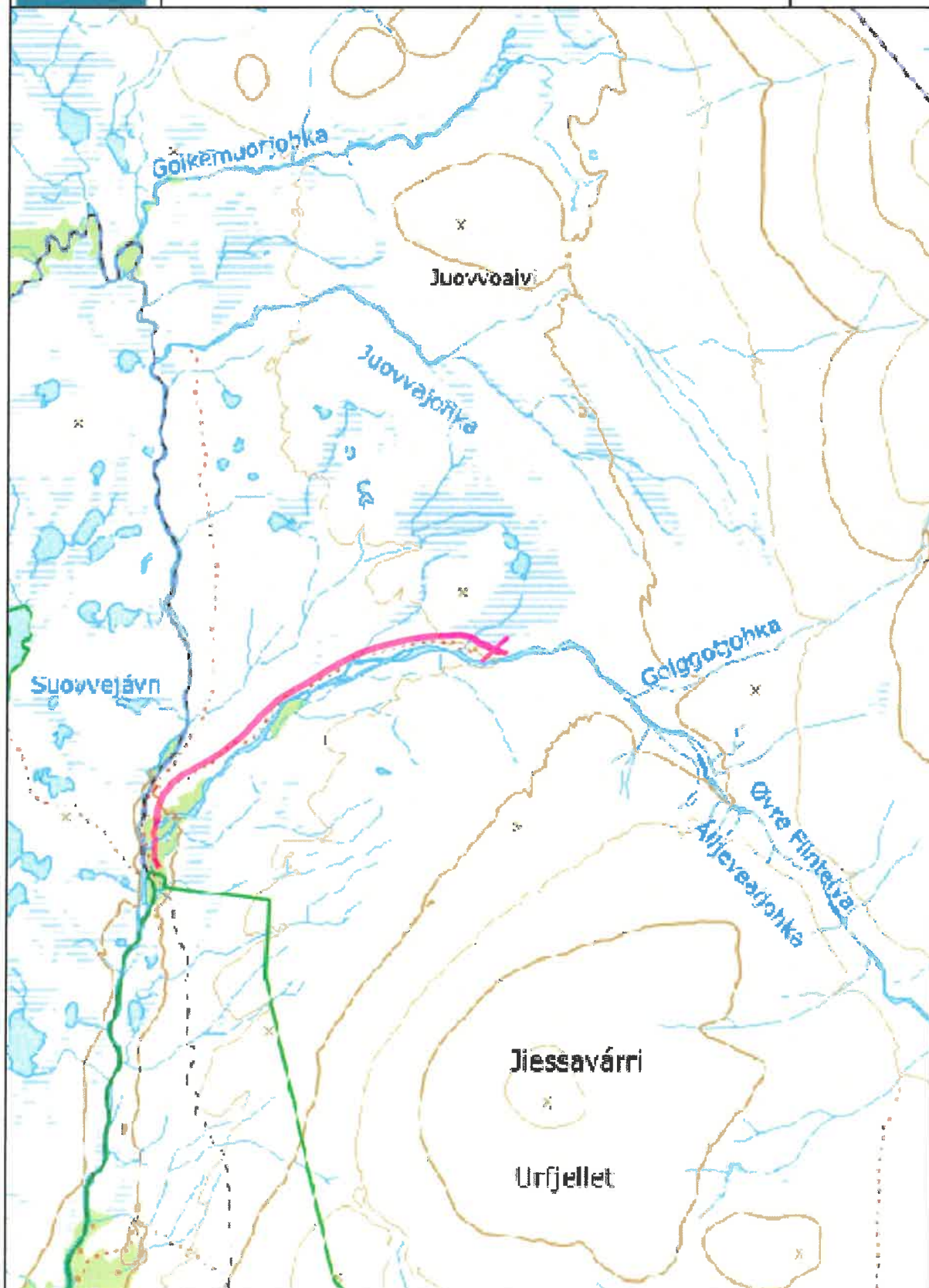


Kartutskrift

Målestokk 1:74493



1697m



Norj. pad.



**Varangerhalvøya
nasjonalparkstyre**

Postadresse
Statsforvalteren i Troms og Finnmark
Postboks 700
9815 Vadsø

Besøksadresse
Damsveien 1
9800 Vadsø

Kontakt
Sentralbord: +47 78 95 03 00
Direkte: +47 78 95 03 59
sftfpost@statsforvalteren.no
www.nasjonalparkstyre.no/Varangerhalvøya

«MOTTAKERNAVN»

«ADRESSE»

«POSTNR» «POSTSTED»

Saksbehandler Geir Østereng

Vår ref. 2022/1063-4 432.3

Deres ref. «REF»

Dato 04.06.2022

Dispensasjon til lavtflyging med helikopter i forbindelse med viltnemndas telling av elg - bestandsplanperioden 2023-2026 - Varangerhalvøya nasjonalpark m.fl.

Det vises til søknad om dispensasjon til bruk av helikopter 27.02.2022, søknad om støtte og korresponanse om søknaden ved Viltnemnda i Vadsø og Nesseby kommuner.

Delegert vedtak

Med hjemmel i naturmangfoldlovens § 48 gis viltnemnda i Vadsø og Nesseby kommune tillatelse til å fly under 300 meter innen Varangerhalvøya nasjonalpark for å registrere elg.

Tillatelsen gjelder i perioden fra elgjaktens slutt i 2022 til og med 1. desember 2022.

Tillatelsen gis på følgende vilkår:

- Søker er ansvarlig for å informere helikopterpiloten om vilkårene i dispensasjonen.
- Dispensasjonen gjelder i kratt, vier og bjørkeskogsområdene og i rute mellom disse som gjelder blant annet; Bergebydalen, Goaivbeaski, Kroken, Flintelva, Høyelva, Komagdalen, Skallelv, utløp av Frøkendalen.
- I områder man åpenbart ikke forventer å se elg skal det flys i en høyde over **300 meter over bakken**.
- Flygingen gjennomføres slik at elgen uroes minst mulig.
- Flygning og landing over og i umiddelbar nærhet av reinflokker skal unngås.
- Områder hvor det observeres rovfugl i luften skal unngås for å unngå uheldige forstyrrelser. Dersom sjeldne eller trua arter observeres ønsker forvaltningen tilbakemelding om art og sted.
- Flygningen/landingen skal, før den finner sted, avklares med reinbeitedistrikt 6/5D, slik at reindriftens virksomhet i området kan gå som planlagt på det aktuelle tidspunktet (Samling og driving til slaktegjerdet). Kontaktperson for distriktet er distriktsleder Aslak Niilas Smuk tlf. 45 06 77 14 eller nestleder John Arne Neshavn tlf.99 10 50 08.
- Nasjonalparkforvalter (41470437) og Statens naturoppsyn lokalt tlf. 90551743 , 95852580, 95038207 skal informeres på forhånd per sms, om når flyvingen skal skje.

Nasjonalpark

Varangerhalvøya nasjonalpark / Várnjårgga álbmotmeahcci

Naturresevat

Syltefjorddalen naturresevat / Oarddu luondumeahcci, Ytre syltevik naturresevat, Sandfjordneset Naturresevat

Landskapsvernområde

Persfjorden-Syltefjorden landskapsvernområde / Biezavuona-Oardduvuona suodjemeahcci



- Dette brevet skal medbringes i felt i tilfelle kontroll.
- Etter gjennomført arbeid skal nasjonalparkstyret motta kopi av rapporten fra registreringen til nasjonalparkstyret. Sendes sftfpost@statsforvalteren.no merkes med sak 2022/1063

Klageadgang

Nasjonalparkstyrets vedtak kan påklages til Miljødirektoratet innen 3 uker, jmfør forvaltningsloven §§ 28 og 29. Klagen skal være skriftlig og begrunnet og sendes via nasjonalparkstyret jmfør forvaltningsloven §32.

Søknad og bakgrunn

Til Bestandsplanperioden for 2023-2026 for elg ønsker Viltneemnda i Vadsø og Nesseby kommuner i samarbeide å telle elgen etter jaktåret 2022. Dette for å sikre et riktig utgangspunkt for vurdering av stammens størrelse og utvikling for beregning av bestandsplan og strategi for høsting av elg i neste 4 – års periode. Jmfør telefonsamtale med Viltneemnda i Vadsø ønsker man å fly i Bergebydalen, Goaivbeaski, Kroken, Flintelva, Høyelva, Komagdalen, Skallelv, utløp av Frøkendalen.

Nasjonalparkstyret ser det kunne vært en fordel å telle i Syltefjorddalen, Syltefjorddalen naturreservat og Persfjorden – Syltefjorden landskapsvernområde ved Austerelva med sidedaler i Båtsfjord kommune da noen av disse områdene har store ansamlinger av elg vinterstid. Og en del av disse elgene nok trekker over fjellet til Vadsø, Vardø og Nesseby.

Om dette kan inngå i tellingen vil være et budsjettspørsmål på tidspunktet det skal flys, men områdene er tatt med i vurderingen jmfør kontakt med Viltneemnda i Vadsø.

Det foreligger tilsvarende helikoptertellinger tilbake i tid som kan benyttes som referanse og sammenlikning. For øvrig benyttes jegernes sett-elg observasjoner for vurdering av elgstammens størrelse, men denne er nylig endret og gjør vurderingene ved sammenlikning av data tilbake i tid ved sett elg vanskelig. Telling av elg etter jakten 2022 vil gi supplerende kunnskap om bestandens tilstand og sammensetning av type dyr.

Behandlingsmåte

Saken behandles på delegert myndighet jmfør styremøtesak 13/2016, Av forvalter for Varangerhalvøya nasjonalparkstyre. Nasjonalparkstyret har delegert forvalter myndighet til å fatte vedtak på vegne av styret i kurante saker jmfør Naturmangfoldlovens § 48, hvor prinsipper for behandlingen tidligere er gitt ved avgjørelse i styremøte. Saken ble drøftet i første styremøte i 2022.



Naturmangfoldloven og verneforskrift

Formålet med fredningen av

Varangerhalvøya nasjonalpark/Várnjárgga álbmotmeahcci/ Varenkinniemen kansalistara er å bevare et stort og vesentlig urørt naturområde, som er tilnærmet fritt for tekniske inngrep og sikre biologisk mangfold med økosystemer, arter og bestander. I dette inngår blant annet å bevare den mest arktisk pregete del av fastlands-Norge med spesielle landformer og avsetninger etter istida, et plante- og dyreliv med østlige og arktiske innslag, et kjerneområde for fjellrev og unike samiske kulturminner.

Formålet med fredningen av

Persfjorden – Syltefjorden landskapsvernområde/ Biezavuona-Oardduvuona suodjemeahcci er å ta vare på et egenartet og arktisk preget natur- og kulturlandskap med det biologiske mangfold som kjennetegner landskapet. Området har særegne geologiske formasjoner i steiltstående bergarter, og frodige dalbotner med forekomster av sjeldne plantearter som står i sterk kontrast til de nakne fjellplatåene. Den ville og særpregete næringskysten i nord er typisk for Øst-Finnmark, og står i skarp kontrast til det rolige, geologisk sett millioner av år gamle landskapet innover halvøya.

Landskapsvernområdet skal, sammen med Varangerhalvøya nasjonalpark, bidra til å bevare et sammenhengende naturområde som også inneholder mange kulturminner.

Ivaretagelse av naturgrunnet er viktig for samisk kultur og næringsutnyttelse. Området skal kunne nyttes til reindrift.

Formålet med fredningen av **Syltefjorddalen naturreservat/ Oarddu luondemeahcci** er å bevare et tilnærmet urørt elvenært lauvskogsområde samt en sidedal med kalkrasmark med sitt biologiske mangfold i form av naturtyper, økosystemer, arter og naturlige økologiske prosesser.

Området har særskilt vitenskapelig betydning som referanseområde og er egenartet i form av en frodig vier- og høgstauteskog nær den arktiske skoggrensen, med en rekke arter som her har sin absolutte nordgrense eller ligger i utkanten av sitt utbredelsesområde. Reindalen har spesiell kalkvegetasjon med fastlands-Europas eneste kjente primærlokalitet for varangervalmue.

Ivaretagelse av naturgrunnet er viktig for samisk kultur og næringsutnyttelse. Området skal kunne nyttes til reindrift.

Verneforskriftenes bestemmelser i de tre verneområdene

Motorferdsel i **Varangerhalvøya nasjonalpark** er forbudt inkludert flyging under 300 meter høyde over bakken, jamfør § 3 punkt 6.1 i vernebestemmelsene. I § 3 punkt 6.2 gis det en



del direkte unntak fra dette forbudet, videre åpnes det i § 3 punkt 6.3 for at forvaltningsmyndigheten kan gi tillatelse til en del formål, menomfatter ikke det omsøkte.

Persfjorden – Syltefjorden landskapsvernområde

Motorferdsel – unødig støy er forbudt jamfør verneforskriften. Helikopter er ikke nevnt i verneforskriften. Lavtflyging med heliopter er ikke søknadspliktig.

Syltefjorddalen naturreservat

Motorferdsel verneforskriftens § 3

4. Motorisert ferdsel til lands og til vanns er forbudt, herunder start og landing med luftfartøy.

Tiltaket omfatter ikke start og landing og behøver ingen dispensasjon for lavtflyging.

Naturmangfoldloven (§§ 8-12) og krav til kunnskapsgrunnlaget

I lovens § 8 framgår det at offentlige beslutninger som berører naturmangfoldet skal bygges på vitenskapelig kunnskap om arters bestandssituasjon, naturtypers utbredelse og økologiske tilstand, samt effekten av påvirkninger. Kravet til kunnskapsgrunnlaget skal stå i et rimelig forhold til sakens karakter og risiko for å skade naturmangfoldet. Virkninger av et tiltak skal vurderes ut fra den samlede belastningen økosystemet blir utsatt for, jamfør § 10. Dersom det ikke foreligger tilstrekkelig kunnskap om hvilke virkninger et tiltak kan ha på naturmiljøet, skal føre-var-prinsippet legges til grunn, jamfør § 9, slik at vesentlig skade på naturmangfoldet unngås ved at det treffes en beslutning på et for dårlig kunnskapsgrunnlag. Etter NML § 11, jamfør § 7, er det tiltakshaver av det omsøkte tiltaket som skal dekke kostnadene ved å hindre eller begrense skade på naturmangfoldet som tiltaket volder, dersom dette ikke er urimelig ut fra tiltakets og skadens karakter. I tillegg skal det etter NML § 12 tas utgangspunkt i driftsmetoder, teknikker og lokalisering av tiltaket som ut fra en samlet vurdering av den tidligere, nåværende og fremtidige bruken av mangfoldet gir det samfunnsmessige beste resultatet

Hjemmel for dispensasjon jamfør naturmangfoldlovens unntakparagraf Nml § 48

Det er ikke åpnet for at nasjonalparkstyret kan gi tillatelse til motorferdsel formålet jamfør verneforskriften. Søknaden må derfor behandles etter den generelle dispensasjonsbestemmelsen for verneforskrifter i NML § 48.

Forvaltningsmyndigheten kan etter § 48 i NML gjøre unntak fra verneforskriften dersom tiltaket ikke strider mot formålet med vernet og ikke kan påvirke verneverdiene nevneverdig, typisk bagatellmessige tiltak, som denne saken kommer under.

Vurdering av saken

Varangerhalvøya nasjonalpark ble fastsatt ved kongelig resolusjon den 8. desember 2006. Fredningen innebærer et generelt motorferdselsforbud på land og vann, og i lufta under 300 meter, som gjelder i tillegg til motorferdselsloven. I Syltefjorddalen naturreservat og Persfjorden – Syltefjorden landskapsvernområde er ikke tiltaket søknadspliktig.

Skal det kunne gis en dispensasjon fra verneforskriften etter denne bestemmelsen er det krav om at to vilkår skal oppfylles. *Det omsøkte tiltaket kan ikke påvirke verneverdiene nevneverdig og tiltaket må ikke stride mot vernevedtakets formål.* Dette gjør at dispensasjon



kun kan gis i de tilfeller der det omsøkte tiltaket vurderes til å ha en begrenset virkning på verneverdiene.

Forvalter vurderer det omsøkte tiltak som bagatellmessig med forbigående forstyrrelser, og vurderes ikke for å stride mot verneformålet eller vil påvirke verneverdiene nevneverdig. Det er hjemmel til å gi tillatelse.

Storparten av Varangerhalvøya er skogløs og preget av lynghei, myrer og blokkmark. Plantelivet er allikevel særpreget fordi området er møtested for mange arktiske, østlige og sørlige arter. Mange arter er her på grensen av sitt utbredelsesområde. I de høyereliggende områdene er det meget karrig og sparsomt med vegetasjon, men det er her i det aller karrigste at man har størst sjanse for å observere Norges mest utrydningstruede pattedyr – fjellreven. Fjellreven på Varangerhalvøya er den eneste kystnære bestanden i Fastlands-Norge. Snøugle forekommer også i smånagerår. Kongeørn og jaktfalk forekommer i høyfjellsområdene på Varangerhalvøya. Ved de omsøkte områdene det skal flys kan man observere Havørn eller kongeørn men det er såpass sent på sesongen at Havørn og unge individer av kongeørn trolig har trukket sydover, og ved å unngå fugl man ser i luften vil man ikke forstyrre disse.

Forvalter anser kunnskapsgrunnlaget om de berørte økosystemene, jamfør NML § 8, for å være godt. Kunnskap er innhentet fra naturbase og artskart, og erfaringer med annen flyging i området. Nasjonalparkstyret registrerte elg i mars 2021 langs samme ruta. Naturmangfoldlovens § 9 Føre -var-hensyn er lite aktuell da konsekvensene av flygingen innenfor gitte vilkår er kjent. Naturmangfoldlovens § 10 med summen av alle påvirkninger tilsier at flygingen kommer i tillegg til allerede tillatt flyging i 2022; Det gjelder: i regi av UIT-COAT prosjektet til Hubehytta med uthus (i juli) i Komagdalen, og flyging i forbindelse med restaurering av Hubehytta i Komagdalen i august. I tillegg kommer flyging i Komagdalen til hengebrua, Hubehytta og Ragnarokk da UIT-COAT skal montere små værstasjoner. I overgangen mellom august/ september er Sallir innvilget tillatelse til å lande med helikopter 4 steder ved nasjonale vegetasjonsundersøkelser ved tilfeldig uttrukke plott.

Da flygingen til de ulike tiltakene vil fordeles over flere tidsrom vil påvirkningen i den enkelte periode begrenses. Summen av påvirkning vurderes således ikke for stor i den perioden flygingen ved telling av elg er omsøkt.

Jamfør Naturmangfoldlovens § 11 ansees denne som lite aktuell. Naturmangfoldlovens § 12 vurderes bruk av helikopter som den beste teknikk også mht. periode på året.

Den omsøkte flygingen vil være en kortvarig forstyrrelse. Selv om forstyrrelsen er kortvarig vet vi at helikopterflyging vil medføre en god del støy, noe som kan virke forstyrrende på dyre- og fuglelivet. Perioden er lite sårbar for fuglelivet.

Det er ikke fjellrevhi i umiddelbar nærhet, slik at flyging vurderes ikke for å forstyrre hi. Fjellrevvalper vil også sannsynligvis ha forlatt hiene på denne tiden av året som er mindre sårbar enn ellers.

Støy av helikopter vil også påvirke friluftslivet i området. Men det er lite folk i denne perioden ved overgang fra senhøst til vinter.

Forvalter kommer til at tiltaket ikke vil skade verneverdiene, men heller i positiv forstand gi forvaltningen kunnskap om elgbestanden, og det er hjemmel for å gi tillatelse.



Med hilsen

Geir Østereng
nasjonalparkforvalter

Etter våre rutiner er dette brevet godkjent og sendt uten underskrift

Kopi til:

Reinbeitedistrikt 6

statens naturoppsyn vadsø
Fefo

Statsforvalteren i Troms og
Finnmark

Finnmark politidistrikt v/
Reinpolitiet i Tana

statens naturoppsyn tana

v/Ásllat Niillas Sara Smuk,
Rasengveien 2

9840 VARANGERBOTN

Postboks 501

9917 KIRKENES



**Varangerhalvøya
nasjonalparkstyret**

Postadresse
Statsforvalteren i Troms og Finnmark
Postboks 700
9815 Vadsø

Besøksadresse
Damsveien 1
9800 Vadsø

Kontakt
Sentralbord: +47 78 95 03 00
Direkte: +47 78 95 03 59
sftfpost@statsforvalteren.no
www.nasjonalparkstyret.no/Varangerhalvøya

Arktisk universitet - COAT

Saksbehandler Geir Østereng

Vår ref. 2021/8431-6 432.3

Deres ref.

Dato 02.06.2022

Dispensasjon for landing med helikopter i Komagdalen ved etablering av tre enkle værstasjoner ved Hengebrua, Hubehytta og Ragnarokkhytta - Varangerhalvøya nasjonalpark.

Det vises til Arktisk universitet v/ COAT prosjektet om dispensasjon for å lande med helikopter i Varangerhalvøya nasjonalpark datert 09.05.2022.

Delegert vedtak

Med hjemmel i naturmangfoldlovens § 48 gis tillatelse til fire landinger ved Hengebrua, Hubehytta og Ragnarokkhytta (totalt 12 landinger) som ligger innen Varangerhalvøya nasjonalpark.

Tillatelsen gjelder i perioden 1. juli til og med 31.oktober 2022.

Etter gjennomført arbeid skal det rapporteres til sftfpost@statsforvalteren.no om antall landinger og dato på angitt sted. Vis til sak 2021/8431.

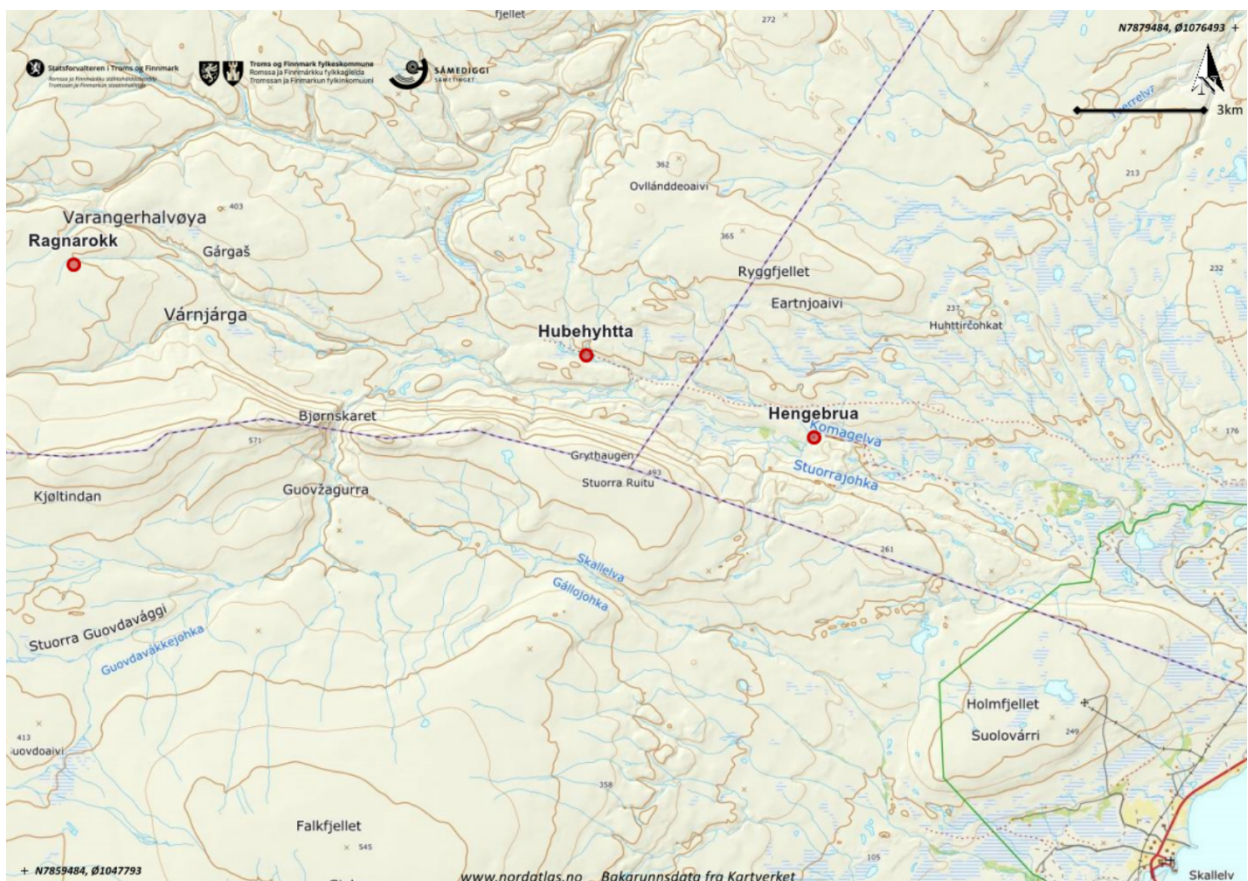
Tillatelsen gis på følgende vilkår:

- Tillatelse til nødvendig bruk av helikopter skal være innhentet fra Vardø kommune og Båtsfjord kommune.
- Søker er ansvarlig for å informere helikopterpiloten om vilkårene i landingstillatelsen om flyvning, landingssteder og kopi skal leveres pilot.
- Det tillates inntil fire – 4 – landinger hver på de tre angitte stedene i kart.
- Flygning til og fra landingsstedet skal foregå i en høyde på **minimum 300 meter over bakken**.
- Flygning og landing over og i umiddelbar nærhet av reinflokker skal unngås.
- Flygningen/landingen skal, før den finner sted, avklares med reinbeitedistrikt 6/5D. Kontaktperson for distriktet er distriktsleder Aslak Niilas Smuk tlf. 45 06 77 14 eller nestleder John Arne Neshavn tlf.99 10 50 08.

Nasjonalpark Varangerhalvøya nasjonalpark / Várnjårgga álbmotmeahcci
Naturresevat Syltefjorddalen naturresevat / Oarddu luondumeahcci, Ytre syltevik naturresevat, Sandfjordneset Naturresevat
Landskapsvernområde Persfjorden-Syltefjorden landskapsvernområde / Biezavuona-Oardduvuona suodjemeahcci



- Nasjonalparkforvalter (41470437) og Statens naturoppsyn lokalt tlf. 90551743 og tlf. 95038207 skal informeres på forhånd per sms, om når flyvingen skal skje.
- Dette brevet skal medbringes i felt i tilfelle kontroll.
- Etter endt feltarbeid skal det sendes inn en kort rapport om antall landinger på angitt sted.



Kart 1 : 3 landingssteder merket med rød prikk. Det bør flys vest for Komagelva for å unngå forstyrrelse på friluftslivet langs elva og eventuell hekkende fugl.

Klageadgang

Nasjonalparkstyrets vedtak kan påklages til Miljødirektoratet innen 3 uker, jmfør forvaltningsloven §§ 28 og 29. Klagen skal være skriftlig og begrunnet og sendes via nasjonalparkstyret jmfør forvaltningsloven §32.

Søknad og bakgrunn

Varangerhalvøya nasjonalparkstyre har innvilget tillatelse til COAT-prosjektet for utplassering av 3 små værstasjoner ved annen infrastruktur i nasjonalparken i Komagdalen. Det ble gitt dispensasjon til å fly inn utstyret høsten 2021 av arbeidsutvalget for nasjonalparkstyret, men flyvingen ble ikke gjennomført, og det er søkt på nytt for nytt tidsrom.



Man har behov for å fly mannskap først, deretter materiell, da dette ikke kan flys i samme løft. Til slutt er det behov for å hente ut mannskap når jobben er gjort. Det er opprinnelig skissert behov for 6 landinger på hvert sted. Ved nærmere korrespondanse med forvalter i 2021 beskrives reelt behov for minimum 3 landinger på hvert sted, med en ekstra landing for retting om stasjon viser seg å ikke virke ved første oppsett – totalt 4 (12).

Arbeidsoperasjonen beskrives slik. Montering av værstasjon på tripod er en relativt enkel operasjon. Når tripoden flys inn er det meste av utstyr allerede montert på den. Tripoden har tre labber som slås ut og som festes til bakken, enten med plugger som slås ned, ev. at det må bores hull dersom det er berg/stein. Forankringen går ned i disse labbene. Under tripoden vil det bli plassert en batterikasse. Oppdrag gjøres av Heli Trans.

Behandlingsmåte

Saken behandles på delegert myndighet fra Varangerhalvøya nasjonalparkstyre av forvalter, da arbeidsutvalget for styret behandlet tilsvarende sak DS 4 høsten 2021. Nasjonalparkstyret har delegert forvalter myndighet til å fatte vedtak på vegne av styret i kurante saker hvor prinsipper for behandlingen tidligere er gitt ved avgjørelse i styremøte. Prinsipper for denne tillatelsen ble drøftet i styremøte 23 mai 2022.

Naturmangfoldloven og verneforskrift

Formålet med Varangerhalvøya nasjonalpark er å bevare et stort og vesentlig urørt naturområde, som er tilnærmet fritt for tekniske inngrep og sikre biologisk mangfold med økosystemer, arter og bestander. I dette inngår blant annet å bevare den mest arktisk pregete del av fastlands-Norge med spesielle landformer og avsetninger etter istida, et plante- og dyreliv med østlige og arktiske innslag, et kjerneområde for fjellrev og unike samiske kulturminner.

Verneforskriftens bestemmelser

Motorferdsel i nasjonalparken er i forbudt, jmfør § 3 punkt 6.1 i vernebestemmelsene. I § 3 punkt 6.2 gis det en del direkte unntak fra dette forbudet, videre åpnes det i § 3 punkt 6.3 for at forvaltningsmyndigheten kan gi tillatelse til en del formål, men det åpnes ikke for den omsøkte motorferdselen med helikopter i forskningssammenheng.

Naturmangfoldloven og krav til kunnskapsgrunnlaget

Naturmangfoldloven (heretter NML) trådte i kraft 1. juli 2009. I lovens § 8 framgår det at offentlige beslutninger som berører naturmangfoldet skal bygges på vitenskapelig kunnskap om arters bestandssituasjon, naturtypers utbredelse og økologiske tilstand, samt effekten av påvirkninger. Kravet til kunnskapsgrunnlaget skal stå i et rimelig forhold til sakens karakter og risiko for å skade naturmangfoldet. Virkninger av et tiltak skal vurderes ut fra den samlede belastningen økosystemet blir utsatt for, jmfør § 10. Dersom det ikke foreligger tilstrekkelig kunnskap om hvilke virkninger et tiltak kan ha på naturmiljøet, skal føre-var-prinsippet legges til grunn, jmfør § 9, slik at vesentlig skade på naturmangfoldet unngås ved at det treffes en beslutning på et for dårlig kunnskapsgrunnlag. Etter NML § 11, jmfør § 7, er det tiltakshaver av det omsøkte tiltaket som skal dekke kostnadene ved å hindre eller begrense skade på naturmangfoldet som tiltaket volder, dersom dette ikke er urimelig ut fra tiltakets og skadens karakter. I tillegg skal det etter NML § 12 tas utgangspunkt i driftsmetoder, teknikker og lokalisering av tiltaket som ut fra en samlet vurdering av den tidligere, nåværende og fremtidige bruken av mangfoldet gir det samfunnsmessige beste resultatet



Hjemmel for dispensasjon jamfør naturmangfoldlovens unntaksparagraf Nml § 48

Forvaltningsmyndigheten kan etter § 48 i NML gjøre unntak fra verneforskriften dersom tiltaket ikke strider mot formålet med vernet og ikke kan påvirke verneverdiene nevneverdig, eller dersom sikkerhetshensyn eller hensynet til vesentlige samfunnsinteresser gjør det nødvendig. Denne bestemmelsen er en sikkerhetsventil som skal fange opp uforutsette tilfeller eller spesielle/særlige tilfeller som ikke ble vurdert på vernetidspunktet.

Forvaltningsmyndigheten skal blant annet særlig vurdere konsekvensene av en dispensasjon, for eksempel om andre kan tenkes å søke dispensasjon på samme grunnlag.

Vurdering av saken

Varangerhalvøya nasjonalpark ble fastsatt ved kongelig resolusjon den 8. desember 2006. Fredningen innebærer et generelt motorferdselsforbud på land og vann, og i lufta under 300 meter, som gjelder i tillegg til motorferdselsloven.

Det er ikke åpnet for at nasjonalparkstyret kan gi tillatelse til motorferdsel formålet jamfør verneforskriften. Søknaden må derfor behandles etter den generelle dispensasjonsbestemmelsen for verneforskrifter i NML § 48. Skal det kunne gis en dispensasjon fra verneforskriften etter denne bestemmelsen er det krav om at to vilkår skal oppfylles. *Det omsøkte tiltaket kan ikke påvirke verneverdiene nevneverdig og tiltaket må ikke stride mot vernevedtakets formål.* Dette gjør at dispensasjon kun kan gis i de tilfeller der det omsøkte tiltaket vurderes til å ha en begrenset virkning på verneverdiene.

Storparten av Varangerhalvøya er skogløs og preget av lynchhei, myrer og blokkmark. Plantelivet er allikevel særpreget fordi området er møtested for mange arktiske, østlige og sørlige arter. Mange arter er her på grensen av sitt utbredelsesområde. I de høyereliggende områdene er det meget karrig og sparsomt med vegetasjon, men det er her i det aller karrigste at man har størst sjanse for å observere Norges mest utrydningstruede pattedyr – fjellreven. Fjellreven på Varangerhalvøya er den eneste kystnære bestanden i Fastlands-Norge. Snøugle forekommer også i smågnagerår. Kongeørn og jaktfalk forekommer i høyfjellsområdene på Varangerhalvøya. Ved de omsøkte langdingsplassene er det ikke registrert spesielle trua arter.

Forvalter anser kunnskapsgrunnlaget om de berørte økosystemene, jamfør NML § 8, for å være godt. Kunnskap er innhentet fra naturbase og artskart, og erfaringer med annen flyging i området. Naturmangfoldlovens § 9 Førre -var-hensyn er lite aktuell da konsekvensene av flygingen innenfor gitte vilkår er kjent. Naturmangfoldlovens § 10 med summen av alle påvirkninger tilsier at flygingen kommer i tillegg til allerede tillatt flyging i regi av COAT prosjektet til Hubehytta med uthus (i juli), og flyging i forbindelse med restaurering av Hubehytta i august. Da flygingen vil fordeles over flere tidsrom vil påvirkningen i den enkelte periode begrenses. Det legges til grunn at det ikke planlegges flyging i helger hvor det er mest friluftslivsutøvere i området. Summen av påvirkning vurderes således ikke for stor. Jamfør Naturmangfoldlovens § 11 ansees denne som lite aktuell. Jamfør Naturmangfoldlovens § 12 vurderes bruk av helikopter som en mer miljøforsvarlig teknikk enn frakt med utstyr inn på barmark. Så vidt vi forstår er helikopter også foretrukket fremfor frakt av sensitivt utstyr på snøskuter.

Formålet med flygingen er å frakte inn en del tungt utstyr og mannskap til montering av 3 værstasjoner ved etablert infrastruktur. Flyging er relatert til å etablere utstyr for COAT prosjektet til overvåking av klima, og utvikling av økosystemet ved vegetasjon og arter i området. Styret har gitt sin tilslutning til prosjektet som også vil bidra til å overvåke tilstanden



til de ulike artene mht. forventede klimaendringer. Dataene som hentes inn vil være relevante for å vurdere aktuelle forvaltningstiltak for å ivareta naturmangfoldet om det skulle bli nødvendig på lang sikt.

Den omsøkte flygningen vil være en kortvarig forstyrrelse. Selv om forstyrrelsen er kortvarig vet vi at helikopterflyging vil medføre en god del støy, noe som kan virke forstyrrende på dyre- og fuglelivet. I juli pågår fortsatt hekking av bakkehekkende fugl, og flyging i august vil ideelt sett være mer gunstig enn i juli.

Det er ikke fjellrevhi i umiddelbar nærhet, slik at landing vurderes ikke for å forstyrre hi.

Støy av helikopter vil også påvirke friluftslivet i området. Besøkende forventer gjerne fred og ro innen kjernen av nasjonalparken. Det er flest friluftslivsutøvere i midten og slutten av juli, første uka i rypejakta, elgjakta og helger forøvrig. Det er utstrakt laksefiske langs elva fra slutten av juni og inn i august. Det er derfor viktig at søker begrenser flygingen og antall landinger mest mulig, og unngår helger.

Om tiltaket gjennomføres tidlig i juli kan forstyrrelsen være kritisk for overlevelsen av dyre- og fugleunger som hekker akkurat på landingsstedet. Slik vi kjenner landingsstedene er det ikke hekkende fuglearter akkurat ved disse installasjonene dvs. nordøstsiden av hengebrua, Hubehytta og Raganrokkhytta.

Flyging og landing med helikopter kan være upopulært i forbindelse med elgjakt/småviltjakt i villmarkspregede områder, og kan også ved å støkke ut dyr ved landing påvirke jaktens gang. Elgjakten pågår fra 25 september til og med 1 november.

Vi kan ikke se at en landing på det omsøkte stedene kommer i konflikt med trua og/eller sårbare arter. Flygingen til de aktuelle lokalitetene til dette formålet og i denne perioden vurderes ikke for å stride mot formålet med vernet og vil ikke påvirke verneverdiene nevneverdig. Behovet for å fly er knyttet til etablering av værstasjonene – og er således et engangstilfelle i 2022.

Forvalter kan ikke se at endret tidsrom har stor betydning og påvirkningen er tilnærmet den samme. Dog er Komagdalen et viktig friluftsområde om friluftslivsutøvere vil kunne bli mer forstyrret i laksefiskeperioden i juni/juli og fellesferien enn på senhøsten. Flygingen og forstyrrelsene vil være forbigående.

Det legges til grunn at prosjektet vil koordinere flygingen best mulig, slik at behovet for flyging i området begrenser seg til færrest mulig dager, fortyrrer friluftslivsutøverne minst mulig ved aktiviteten samt dyrelivet og reindriften.

Med hilsen

Geir Østereng
nasjonalparkforvalter

Etter våre rutiner er dette brevet godkjent og sendt uten underskrift



Kopi til:

Vardø kommune	Postboks 292	9951	WARDØ
SNO Vadsø 2			
Reinbeitedistrikt 6	v/Ásllat Niillas Sara Smuk, Rasengveien 2	9840	VARANGERBOTN
SNO vadsø			
Statsforvalteren i Troms og Finnmark	Postboks 700	9815	VADSØ
Finnmarkseiendommen	Postboks 133	9811	VADSØ
Båtsfjord kommune	Hildberggt. 18	9990	BÅTSFJORD

From: Julian Janocha[julian.janocha@uit.no]
Sent: 09.06.2022 10:50:14
To: Østereng, Geir[fmfigos@statsforvalteren.no]
Cc: Simonsen, Tor Asbjørn Aslaksen[fmfitaas@statsforvalteren.no]
Subject: Droneflyging i Varanger-området 17.06-18.06.22 Hei Geir,
Tusen takk for hjelpen.
Vi vurderer å søke om et senere tidspunkt.
MvH
Julian

On 9. Jun 2022, at 10:27, Østereng, Geir <fmfigos@statsforvalteren.no> wrote:

Hei!

Flyging med drone krever dispensasjon fra verneforskriftene i **Ekkerøy naturreservat som Statsforvalteren i Troms og Finnmark** forvalter

Deres planer tilsier flyging i midten av hekkesesongen – det hekker tusenvis av krykkjer på Ekkerøya nå.

Om de kan behandle saken før du skal dit bør undersøkes med Tor Asbjørn Aslaksen Simonsen (han er i felt) per telefon (sentralbord 78950300) (kopimottaker) hos Statsforvalteren i Troms og Finnmark.

Flyging med drone med motor krever dispensasjon i **Persfjorden – Syltefjorden landskapsvernområde fra forvaltningsmyndighet Varangerhalvøya nasjonalparkstyre.**

Saken må behandles i styremøte. Neste møte er berammet til 20 juni- saksfrist er gått ut.

Om du ønsker å fly senere kan du fremme en søknad.

Jamfør tidligere praksis i tilsvarende saker bør droneflyging gjøres utenom hekkeperioden for fugl, og utenom turistsesongen – det er gitt tillatelser i august og september tidligere.

Basert på dette vil jeg generelt anbefale å søke om å fly med drone senere i sesongen.