



Varangerhalvøya
nasjonalparkstyre

Møteinnkalling

Utvalg: Varangerhalvøya nasjonalparkstyre/Várnjårgga
álbmotmeahccestivra
Møtested: 8 season, Capri 2 etg., Varangerbotn
Dato: 01.03.2023
Tidspunkt: 10:15

Eventuelt forfall må meldes snarest til nasjonalparkforvalter. Vararepresentanter møter etter nærmere beskjed.

Styremøte 2 2023

Saksliste

Utvalgs-saksnr	Innhold	Lukket	Arkiv-saksnr
5/23	Registrering av deltakere, beslutningsdyktighet		
6/23	Godkjenning av innkalling og saksliste, valg av elektronisk underskrivere		
7/23	Godkjenning av protokoll fra forrige møte		
RS 1/23	Delegasjonssaker		
8/23	Orienteringssaker		
9/23	Eventuelt		
10/23	Møte og aktivitetsplan 2023 Varangerhalvøya nasjonalparkstyre		2023/1775
11/23	Oppfølging av gitte innspill fra rådgivende utvalgsmøte 2022		2019/12491
RS 2/23	Kopi av levert rapport - midler til tiltak i verneområder		2021/10441
12/23	Tildeling av driftsmidler Varangerhalvøya nasjonalparkstyre 2023		2020/10563
13/23	Tildeling av tiltaksmidler 2023 - budsjett tiltak Varangerhalvøya nasjonalparkstyre		2020/10563
14/23	Behandling av klage på gitt pålegg om gjerning av restmaterialer ved hytte samt platting - Arnt Støme - 2002/2/2 - Vardø kommune - Varangerhalvøya nasjonalpark		2019/7816
RS 3/23	Kontaktadresse FeFo epost		2019/12491
RS 4/23	Motorferdselsdispensasjoner gitt av Nesseby kommune - Diverse saker Varangerhalvøya nasjonalparkstyre / Várnjårgga álbmotmeahccestivra / Varenkinniemen kansalistarhaan styyri 2022		2022/1405
RS 5/23	Dispensasjon fra verneforskriften - Varangerhalvøya nasjonalpark - dispensasjon motorferdsel - kjøring med snøskuter til Telebu - Vardø sportsfisker og jegerforening		2023/957
RS 6/23	Kopi av vedtak i klagesak - avslag på søknad om motorisert ferdsel på barkmark til hytte - Dispensasjon fra verneforskriften - Varangerhalvøya nasjonalpark - motorferdsel med sekshjuling sommer 2022 - frakt av utstyr - Edel Reisænen		2022/5407
RS 7/23	Kopi av brev - uttalelse til søknad om dispensasjon for fradeling av punktfeste for eksisterende hytte - Båtsfjord 20/1		2022/10671
RS 8/23	Dispensasjon til bruk av snøskuter og avslag på bruk av drone - Varangerhalvøya nasjonalpark - motorferdsel - dokumentarfilm om Øst-Finnmark - ARTE - Tatjana Reiff		2023/861
RS 9/23	Application for an internship in natural environments -		2022/1405

	tilbakemelding om praksisplasser		
RS 10/23	Uttalelse om Finnvikstua - ivaretagelse av tilsynsbu for telegraflinje mellom Vesterelva og Kudalen ved Sandfjorddalen - Båtsfjord kommune - Persfjorden - Syltefjorden landskapsvernområde		2022/10870
RS 11/23	Regulering av ferdsel og andre aktiviteter i eksisterende verneområder		2022/10318
RS 12/23	Referat - Møte mellom Varanger samiske museum og nasjonalparkforvalter 14.11.2022		2022/1405
RS 13/23	Elgtelling 2022 Varanger - Vadsø og Nesseby-rapport fra Viltnemnda i Vadsø		2022/1063
RS 14/23	Uttalelse - Dispensasjon fra verneforskriften - Varangerhalvøya nasjonalpark - punktfeste for eksisterende hytta - Hubehytta - Båtsfjord 20/1		2022/10671
RS 15/23	Anmodning om rapportering antall anmeldelser til politiet i 2022 - Verneområdestyrene	X	2022/10662
RS 16/23	Uttak av raudrev på Varangerhalvøya 2023-2025		2023/75
RS 17/23	Varsel om lansering av NaturOppdrag		2022/10674

5/23 Registrering av deltakere, beslutningsdyktighet
6/23 Godkjenning av innkalling og sakliste, valg av elektronisk underskrivere
7/23 Godkjenning av protokoll fra forrige møte
RS 1/23 Delegasjonssaker
8/23 Orienteringssaker
9/23 Eventuelt



Arkivsaksnr: 2023/1775-1

Saksbehandler: Geir Østereng

Dato: 23.02.2023

Utvalg	Utvalgssak	Møtedato
Varangerhalvøya nasjonalparkstyre/Várnjárgga álbmotmeahccestivra	10/23	01.03.2023

Møte og aktivitetsplan 2023 Varangerhalvøya nasjonalparkstyre

Forvalters innstilling

Møteplan og aktiviteter i 2023 – Varangerhalvøya nasjonalparkstyre

Møte	Dato	Sted	Saker
1	16 januar	E-post	Søknad om midler
2	1 mars	Varangerbotn	Budsjett
3	3 - 4 mai	Båtsfjord	Forvaltningsplan
4	21 juni	Vadsø	Åpning gapahuk ettermiddag
5	6 - 7 september	Nordreisa, besøk Reisa Np styre	
6	14 november	Vardø	Bestillingsdialog SNO

- Befaring i mars/ 23 eller 24 mars (vær og føreavhengig)
- Fuglekassesnekring for barn i gapahuken – Vuonnamarkanat i august/september
- Åpning gapahuk i Ordo fredag 23 juni
- Rådgivende utvalg – i Vardø mandag 13 November kl. 18-20
- *I tillegg møter knyttet til forvaltningsplanarbeid



Arkivsaksnr: 2019/12491-13

Saksbehandler: Geir Østereng

Dato: 23.02.2023

Utvalg	Utvalgssak	Møtedato
Varangerhalvøya nasjonalparkstyre/Vårnjárgga álbmotmeahccestivra	11/23	01.03.2023

Oppfølging av gitte innspill fra rådgivende utvalgsmøte 2022 – Varangerhalvøya nasjonalparkstyre

Forvalters innstilling

- Logo på Facebook-sida endres ved at alle tre navn plasseres ved logosymbol.
- Det bestilles opp flere kart, som kan fås for en symbolsk sum ved infopunkt Varangerbotn, Kiberg (gratis) og Vardøya turistinfo.
- Styret gir forvalter oppdrag i å merke steinene på parkering Nattfjelldalen med refleks av sikkerhetshensyn relatert til snøskuterløypa.

Saksopplysninger

Det vises til vedlagt referat fra møte. Innspill og vurdering fremkommer under.

Vurdering

Innspill fra Nord-Varanger kvenforening

Foreningen ser at kvensk språk implementeres i verneområdeforvaltningen, og det er bra. Det synes som at det tar litt tid å gjennomføre over alt. Savner enda kvensk navn på nasjonalparken på Facebook.

Styret vil se på dette – i dag har summen av navnene på tre språk for mange bokstaver til at det kan fås med i navnet på Facebook. Forkortelse kan være en løsning. Kvensk språk implementeres på skiltene nå fortløpende, når de skiftes ut (nye karttavler, stipekerskilt og startpunktskilt). Dette tar litt tid.

- ✓ Vurdering . Ved å få med alle tre navnene sammen med logo (designerjobb) og bytte dagen norske logo på FM, vil navn på alle språk fanges opp på facebookside.

Varangerfjæras venneforening v/ Espen Robertsen

Varangerkartet som ble laget ved opprettelsen av nasjonalparken er fantastisk med mange stedsnavn og man kan orientere seg på stor skala jamfør dette. Ønsker at det trykkes opp på nytt slik at det blir tilgjengelig igjen. Vil gjerne bidra ved revidering.

Flere kart ble levert Vardø turistinfo på Havna, og informasjonspunktet i Kiberg i sommer. Opplaget er tomt. Styret vil drøfte dette ved neste møte.

- ✓ Vurdering: Det bestilles opp flere, som kan fås ved infopunkt Varangerbotn, Kiberg og Vardøya turistinfo.

Vadsø jeger og fisk v/ Gry Våga

Syns foreningen har blitt for lite involvert ved plassering av gapahuken opp mot Nattfjelldalen, ønsker å bli mer involvert av nasjonalparkstyret ved slike saker.

Steinene ved parkeringen burde fjernes eller merkes med refleks. De er uten funksjon både sommer som vinter.

Styret vil drøfte dette.

- ✓ Vurdering:
Plassering av gapahuk er nøye vurdert mht. avstand fra parkeringen og av hensyn til eksisterende hytter, utsikt. Ved plassering ble Storelva unngått mht. å unngå inngrep i myrpartier og flomfaren. Langs elva er det en lokalt viktig naturtype: kroksjøer, flomdammer og meandrerende elveparti
Styret har tidligere tatt stilling til steinene som har den funksjon at de regulerer hvor bilene parkerer, og at man unngår at atkomstvei til barmarksløypa parkeres inn av turister som ikke er lokalkjent.

Merking av steinene med refleks er et enkelt tiltak om det skulle være risiko for at de påkjøres.



**Varangerhalvøya
nasjonalparkstyret**

Postadresse
Statsforvalteren i Troms og Finnmark
Postboks 700
9815 Vadsø

Besøksadresse
Damsveien 1
9800 Vadsø

Kontakt
Sentralbord: +47 78 95 03 00
Direkte: +47 78 95 03 59
sftfpost@statsforvalteren.no
www.nasjonalparkstyret.no/Varangerhalvøya

E-postliste rådgivende utvalg

Saksbehandler Geir Østereng

Vår ref. 2019/12491-11 432.3

Deres ref.

Dato 16.02.2023

Referat fra rådgivende utvalgsmøte for Varangerhalvøya nasjonalparkstyret – 29.11.2022

Takk for oppmøte på rådgivende utvalgsmøtet. Denne gangen var det hybridmøte, med muligheter for å møte fysisk og på Teams. Innspill fra organisasjonene til forvaltningen er viktig for nasjonalparkstyret.

Ved dette oversendes referat.

Gi tilbakemelding til forvalter fmfigos@statsforvalteren.no innen 15 februar 2023 om det skulle være noe til referatet.

Referat legges deretter ut på <https://www.nasjonalparkstyret.no/Varangerhalvøya/>

Nasjonalparkstyret vil gå gjennom innspillene i neste styremøte og gi tilbakemelding om de ikke ble besvart i møtet/ referatet i kursiv.

Med vennlig hilsen

Varangerhalvøya nasjonalparkstyret / Várnjårga álbmotmeahccestivran / Varenkinniemen kansallistarhan styri

Etter våre rutiner er dette brevet godkjent og sendt uten underskrift

Kopi til:

Båtsfjord kommune	Hildberggt. 18	9990	BÅTSFJORD
Vadsø kommune	Postboks 614	9811	VADSØ
Vardø kommune	Postboks 292	9951	VARDØ
Unjárgga gjelda / Nesseby kommune	Rådhus	9840	VARANGERBOTN

Nasjonalpark Varangerhalvøya nasjonalpark / Várnjårga álbmotmeahccestivran
Naturresevat Syltefjorddalen naturresevat / Oarddu luondumeahccestivran, Ytre syltevik naturresevat, Sandfjordneset Naturresevat
Landskapsvernområde Persfjorden-Syltefjorden landskapsvernområde / Biezavuona-Oardduvuona suodjemeahccestivran



Møtereferat Rådgivende utvalgsmøte – Varangerhalvøya nasjonalparkstyre

Digitalt møte på Teams.
Kl.18 - 20

Deltakere fysisk:

Nord-Varanger Kvenforening, Jens Pedersen,
Vadsø Jeger- og fiskeforening, Gry Våga,
Varanger beitelag (sauelbonde i Komagvær), Arnt Støme,
Varanger beitelag (leder), Gaute Henriksen

Deltakere på Teams:

Vasavann hytteforening, Jørgen Blix
Vardø sportsfiske og jegerforening, Ove Lund,
Varangerfjæras venneforening, Espen Robertsen

Meldt forfall:

Steinar Christensen, Finnmarkseiendommen

Påmeldt men ikke møtt: Vardø Turlag

Deltakere for Varangerhalvøya nasjonalparkstyre

Torill Olsen, Ordstyrer
Jens-Petter Falkensten (Vadsø kommune), Leder Teams
Birger Knutsen (Vardø kommune), Teams
Geir Østereng, nasjonalparkforvalter (sekretær)

Foredragsholder:

«Mus og lemen på Varangerhalvøya – overvåkning»
Dr. Eivind Flittie Kleven, Arktisk universitet Tromsø, COAT prosjektet

Deltakerne var invitert til middag i Blåbærnes ved ANNO 1886 i forkant av møtet.

Program

- Jens-Petter Falkensten ønsket velkommen på vegne av Varangerhalvøya nasjonalparkstyre.
- «Mus og lemen på Varangerhalvøya – overvåkning»
Eivind Flittie Kleven, Arktisk universitet Tromsø, COAT prosjektet

Eivind informerte om overvåkingen av lemen og mus på Varangerhalvøya, med litt om de ulike artene, biologien og overvåkningsmetodene med klappfellefangst og kamerabokser.

Mer informasjon om forskning på smånagere i regi av Arktisk universitet Tromsø v/ COAT prosjektet finner du via link <https://www.coat.no/Smagnagere>



Styrets oppsummering av aktiviteter i 2022

- Nasjonalparkforvalter gjennomgikk forvaltningen i året som gikk, aktiviteter og gjennomførte tilretteleggingstiltak.

Oppsummering av året som gikk (supplert noe etter møtet)

Det har vært åtte nasjonalparkstyremøter, fire på Teams og fire fysisk i Varangerbotn, Ordo, Komagvær og Vadsø. To arbeidsutvalgsmøter, et e-postmøte og et på Teams.

Det var 12 ynglinger av fjellrev i år på Varangerhalvøya, hvorav 11 i nasjonalparken og 10 hi hadde etablert tilleggsforing. Minst 76 valper er registrert. Utviklingen er positiv og det gir ringvirkninger i Nord - Norge med utvandring og etableringer.

Startpunkt Ordo. Det er lagt topplag med grus ved gapahuken, og den har fått informasjonstavler. Brua ved Ordo som settes ut i Syltefjordelva av forvalter og SNO i starten av juli og tas ned i oktober, og er populær blant hytteeierne og besøkende og gir tilgang til nasjonalparkens vestsida.

Toalettene på startpunkt Ordo, Nattfjelldalen, Komagdalen og infopunkt Sandfjorddalen har fått ny maling.

Startpunkt Nattfjelldalen

Gapahuk er bygd på Gammerabben langs sti inn mot Nattfjelldalen. Bygd i Pasvikfuru. Her er to bålplasser ved hver satteretning, og vedkasse på baksida. Utbedring av klopper ved brua over Storelva er utsatt.

Etter henvendelse fra Vasavatn hytteforening om mulige svakheter har styret forsterket brua over Sjøbuselva, atkomstplattung på vestsiden utbedret og den ble jekket litt opp.

Ytre Syltevika naturreservat

Det har vært ryddeaksjoner i regi av Hamningberg bygdelag i samarbeid med statens naturoppsyn, og igjen er store mengder avfall plukket på strendene. Plukkes i bigbags og flys til Skjåvika og dumpes i lastebilcontainere som så fraktes til ØFAS i Tana. Totalt 23 kubikk samlet inn i år.

Skoleklasse fra Vardø har ryddet stranda ved Hestmanneset ved Persfjorden.

Nasjonalparkstyret har igangsatt overvåkning av Finnmarkssvineblommen – en blomst som kun vokser her. Den er truet av overbeite av sau og området er gjerdet innen sammen med hytteområdet. Ferist og sauegjerde ved Austerelvbrua bidrar til at lokaliteten består.

De siste rester med skrapmetall er fjernet fra Telegrafhytta i Sandfjorddalen. Vardø sportsfiske og Jegerforening har organisert plukkinga av skrapmetallet fra en nærliggende dam av Telegrafhytta/ Telebu. En stabel med strømlinjestolper er fløyet ut fra Komagdalen (fra høyda ved Hestdalen).



I Sandfjordneset naturreservat er sauegjerdet forlenget ut i elva – som har medført at det er sjeldnere at sau kommer inn i naturreservatet. Naturreservatet har en rekke blomsterarter som er lite tolerante for sauebeite.

På Syltevikmoan i Sandfjorddalen er toalettet nå satt opp. Det er utfordringer med vedlikehold på denne veien – og det vil bli tatt initiativ om møte med kommunen om denne. Det gjelder også veien opp til Komagdalen som er i dårlig tilstand.

Telenor har fjernet ca. 280 telegraflinjestolper mellom Vesterelva og Kudalen ved Sandfjorddalen i Persfjorden – Syltefjorden landskapsvernområde. En tilsynshytte ovenfor Finnvikdalen er satt igjen, samt en god del halvkappas telegraflinjestolper i de mest værutsatte partier. Da i partier hvor snøskuterløypa har fulgt linjestolpene slavisk og hvor stolpene gjør det enklere å følge løypa i et særlig værutsatt område. Befaring i vinter sammen med kommunene vil vise om flere overflødige stolper kan fjernes. I noen områder lå det store mengder plaststikker i terrenget som burde vært ryddet.

I Syltefjorddalen er en sandlupinforekomst like utenfor naturreservatet slått to ganger og noe røtter fjernes der det er mulig. Dette er en fremmedart som man ikke ønsker skal spre seg i området. Statsforvalteren vil sannsynligvis søke om å etablere pukkellaksfelle i Syltefjorddalen naturreservat, driftet av Båtsfjord jeger og fiskeforening. Da det ventes nok en kraftig pukkellaskinvasjon i 2023.

Vi har lagd ny besøksstrategisk nettside www.varangerhalvoya.no – her er informasjon om verneområdene, startpunktene og Varangerhalvøya.

Fra nasjonal nettside for Nasjonalparkene www.norgesnasjonalparker.no ledes leser til denne sida og besøkende får info om nasjonalparken og Varangerhalvøya. Siden er foreløpig på norsk og engelsk, og suppleres med nordsamisk og finsk på nyåret.

I sommer ba nasjonalparkstyret Miljødirektoratet om å flytte knutepunktet for nasjonalparken fra Kiberg til Vadsø Havn. Hensikten er å samlokalisere nasjonalparkforvalter, som er styrets sekretær sammen med feltapparatet for verneområdene som er Statens naturoppsyn. UIT - COAT prosjektets feltarbeider er også lokalisert her.

Foreningene ble oppfordret til å stille spørsmål og gi innspill til styret.

Innspill fra organisasjonene

Nord-Varanger kvenforening

Foreningen ser at kvensk språk implementeres i verneområdeforvaltningen, og det er bra. Det synes som at det tar litt tid å gjennomføre over alt. Savner enda kvensk navn på nasjonalparken på Facebook.

Styret vil se på dette – i dag har summen av navnene på tre språk for mange bokstaver til at det kan fås med i navnet på Facebook. Forkortelse kan være en løsning. Kvensk språk implementeres på skiltene nå fortløpende, når de skiftes ut (nye karttavler, stipekerskilt og startpunktskilt). Dette tar litt tid.



Nord Varanger beitelag v/Gaute Henriksen

Beitelaget mener forslag om å endre plassering av knutepunkt og forvalters kontor burde vært drøftet med utvalget. Historieløst å flytte knutepunktet. Miljødepartementet som i sin tid bestemte at knutepunktet skulle være i Kiberg.

Det var enighet i nasjonalparkstyret om å flytte knutepunktet. Styret tar for øvrig beitelagets oppfatning til orientering.

Nasjonalparkstyrene kan i samråd med Miljødirektoratet, som nå har myndighet for plassering av knutepunktene bestemme hvor knutepunktene for nasjonalparkene skal være. Styret ønsket å styrke fagmiljøet og samlokalisere forvalter med feltapparatet som fører tilsyn med verneområdene. Vanligvis er knutepunkt for nasjonalparkene samlokalisert med kontor for naturoppsyn. Det er mange samarbeidsprosjekter som skal koordineres gjennom året og det er behov for å utveksle informasjon jevnlig mellom forvaltning og naturoppsynet. Samlokalisering effektiviserer dette.

Nord Varanger beitelag v/ Arnt Støme

Det er viktig å jobbe med forvaltningsplanen for å få disse på plass mht. avklart praksis for forskjellige tema.

Det jobbes med forvaltningsplanene.

Varangerfjæras venneforening v/ Espen Robertsen

Varangerkartet som ble laget ved opprettelsen av nasjonalparken er fantastisk med mange stedsnavn og man kan orientere seg på stor skala jamfør dette. Ønsker at det trykkes opp på nytt slik at det blir tilgjengelig igjen. Vil gjerne bidra ved revidering.

Flere kart ble levert Vardø turistinfo på Havna, og informasjonspunktet i Kiberg i sommer. Opplaget er tømt. Styret vil drøfte dette ved neste møte.

Vadsø jeger og fisk v/ Gry Våga

Syns foreningen har blitt for lite involvert ved plassering av gapahuken opp mot Nattfjelldalen, ønsker å bli mer involvert av nasjonalparkstyret ved slike saker. Steinene ved parkeringen burde fjernes eller merkes med refleks. De er uten funksjon både sommer som vinter.

Styret vil drøfte dette.

Nasjonalparkstyret vil gå gjennom innspillene i neste styremøte.

Vi erfarer at enkelte organisasjoner møter med flere representanter, selv om det på forhånd er gitt beskjed om at det er anledning for å møte med en representant per organisasjon. Vi oppfordrer organisasjon som møter med flere om å møte med kun en representant.



Rådgivende utvalg består av følgende organisasjoner:

Vadsø jeger og fiskeforening (jff)	Reinbeitedistrikt 6
Nesseby jff	Persfjorden beitelag
Komagvær jff	Varanger beitelag
Vardø sportsfiske og jegerforening	Klubbvik beitelag
Båtsfjord jeger og fiskeforening	Skallelv beitelag
Vestre jakobselv jeger og fiskeforening	Vestre Jakobselv utmarkslag
Skallelv jeger og fiskeforening	Hamningberg bygdelag

Vardø turlag	IL Polarstjernen
Ordo hytteforening	Varanger kiteclub og VAKE
Varanger turlag	N70 THK – Bergebyløpet
Adamsdalen hytteforening	Varanger turlag
Sandfjord vel	Vadsø skiklubb
Nordfjord vel	Varanger Arctic Park v/ Vadsø næringscenter
Vasavann hytteforening	Berlevåg og Båtsfjord reiselivsforume
Varangerfjæras venneforening	Båtsfjord frivillighetssentral
Vadsø atletklubb, «Vakre varanger strandrydding»	Varangertunet
Nord-Varanger kvenforening	Naturvernforbundet v/ Tana-Varanger lokallag

- Organisasjoner som er gått ut siden sist
 - Syltefjorddalen hytteforening
 - Hamna hytteforening

RAPPORT - MIDLER TIL TILTAK I VERNEOMRÅDER (KAP 1420 POST 31) - 2022

Organisasjonsnummer: 917954356

Foretaksnavn: VARANGERHALVØYA NASJONALPARKSTYRE

Navn: Geir Østereng

Telefonnummer (fra søknad): 41470437

E-postadresse (fra søknad): sftfpost@statsforvalteren.no

Mottaker: Miljødirektoratet

Saksnr.: 2022/209

ØKONOMISK RAPPORT

REFERANSEN.: 23RA37A2

Tiltak

Sum udisponert: Kr 37 399

Oversikt over alle tiltak						
Navn	Tiltakskategori	Verneområde	Øk. ansvarlig	Innvilget beløp	Status	Økonomisk forbruk
Strandryddeaksjon for vokssted Finnmarkssvineblom	Skjøtsel av (tre)vegetasjon	Persfjorden-Syltefjorden landskapsvernområde/ Biezavuona-Oardduvuona suodjemeahcci (VV00002438)	Lokalt SNO	10 000	Sluttført	10 000
Strandryddeaksjon - Ytre Syltevika NR	Annet	Ytre Syltevika naturreservat (VV00000046)	Lokalt SNO	60 000	Løpende skjøtsel	60 000
Fjerning av marint avfall type XL - 3 verneområder	Skjøtsel av (tre)vegetasjon	Persfjorden-Syltefjorden landskapsvernområde/ Biezavuona-Oardduvuona suodjemeahcci (VV00002438)	Lokalt SNO	30 000	Løpende skjøtsel	30 000
Forbedre løsning sauegjerdene ned mot Sandfjordelva	Beiting og lyngbrenning	Sandfjordneset naturreservat (VV00000047)	Lokalt SNO	20 000	Løpende skjøtsel	20 000
Ferdsestiller Komagdalen	Annet	Varangerhalvøya nasjonalpark/Várnjårgga álbmotmeahcci/Varenkinniemen kansalistaras (VV00002437)	Forvaltningsm.	0	Ikke igangsatt	

Ferdsestaller - Nattfjelldalen	Annet	Varangerhalvøya nasjonalpark/Várnjårgga álbmotmeahcci/Varenkinniemen kansalistaras (VV00002437)	Lokalt SNO	0	Igangsatt - ikke slutført	
Vårsjekk hengebru Komagdalen	Tilrettelegging og informasjon	Varangerhalvøya nasjonalpark/Várnjårgga álbmotmeahcci/Varenkinniemen kansalistaras (VV00002437)	Forvaltningsm.	0	Løpende skjøtsel	5 000
Forsterkning av wirefester hengebru	Tilrettelegging og informasjon	Varangerhalvøya nasjonalpark/Várnjårgga álbmotmeahcci/Varenkinniemen kansalistaras (VV00002437)	Forvaltningsm.	0	Ikke igangsatt	
Fjerne gammel klopp og etablere ny - Nattfjaldalen	Tilrettelegging og informasjon	Varangerhalvøya nasjonalpark/Várnjårgga álbmotmeahcci/Varenkinniemen kansalistaras (VV00002437)	Forvaltningsm.	0	Igangsatt - ikke slutført	55 000
Kartlegge etterlatenskap gammel linjetrase med hk	Skjøtsel av (tre)vegetasjon	Varangerhalvøya nasjonalpark/Várnjårgga álbmotmeahcci/Varenkinniemen kansalistaras (VV00002437)	Forvaltningsm.	0	Slutført	30 000
Informasjonspunkt Kiberg - veiskilt, fundamenterin	Tilrettelegging og informasjon	Varangerhalvøya nasjonalpark/Várnjårgga álbmotmeahcci/Varenkinniemen kansalistaras (VV00002437)	Forvaltningsm.	0	Igangsatt - ikke slutført	
Glasstavler og skilt - utskifting - oppdatert matr	Tilrettelegging og informasjon	Varangerhalvøya nasjonalpark/Várnjårgga álbmotmeahcci/Varenkinniemen kansalistaras (VV00002437)	Forvaltningsm.	0	Igangsatt - ikke slutført	100 000
Gapahuk stknpt Nattfjelldalen ferdigstilling	Tilrettelegging og informasjon	Varangerhalvøya nasjonalpark/Várnjårgga álbmotmeahcci/Varenkinniemen kansalistaras (VV00002437)	Forvaltningsm.	0	Slutført	73 000

Grusing av parkering ved startpunkt Ordo - VNP	Tilrettelegging og informasjon	Varangerhalvøya nasjonalpark/Várnjårgga álbmotmeahcci/Varenkinniemen kansalistaras (VV00002437)	Forvaltningsm.	0	Igangsatt - ikke slutført	24 000
Parkeringsutvidelse - Informasjonspkt Varangerbotn	Tilrettelegging og informasjon	Varangerhalvøya nasjonalpark/Várnjårgga álbmotmeahcci/Varenkinniemen kansalistaras (VV00002437)	Forvaltningsm.	0	Igangsatt - ikke slutført	108 600
Søppelfjerning - Telebu hytta, Indre Syltevíka -	Annet	Varangerhalvøya nasjonalpark/Várnjårgga álbmotmeahcci/Varenkinniemen kansalistaras (VV00002437)	Forvaltningsm.	0	Slutført	64 000
Utbedring av sti på gjengrodd anleggsvei komagdalen	Tilrettelegging og informasjon	Varangerhalvøya nasjonalpark/Várnjårgga álbmotmeahcci/Varenkinniemen kansalistaras (VV00002437)	Forvaltningsm.	0	Ikke igangsatt	
Samlet pott	Pott for gjennomføring av prioriterte tiltak		Forvaltningsm.	600 000	Igangsatt - ikke slutført	1
Friluftslivstiltak - Linjehyttene og åpne buer	Tilrettelegging og informasjon	Varangerhalvøya nasjonalpark/Várnjårgga álbmotmeahcci/Varenkinniemen kansalistaras (VV00002437)	Forvaltningsm.	0	Slutført	32 000
Besøksstrategisk nettside - Varangerhalvoya.no	Tilrettelegging og informasjon	Varangerhalvøya nasjonalpark/Várnjårgga álbmotmeahcci/Varenkinniemen kansalistaras (VV00002437)	Forvaltningsm.	0	Igangsatt - ikke slutført	33 000
Infotiltak barn og unge	Tilrettelegging og informasjon	Varangerhalvøya nasjonalpark/Várnjårgga álbmotmeahcci/Varenkinniemen kansalistaras (VV00002437)	Forvaltningsm.	0		38 000
				720 000		682 601

Strandryddeaksjon for voksted Finnmarkssvineblom

Navn på tiltaket: Strandryddeaksjon for voksted Finnmarkssvineblom

Tiltakskategori: Skjøtsel av (tre)vegetasjon

Verneområde: Persfjorden-Syltefjorden landskapsvernområde/ Biezavuona-Oardduvuona suodjemeahcci (VV00002438)

Øk. ansvarlig: Lokalt SNO

Søknadsbeløp: Kr 10 000

Behandlingsstatus: OK

Innvilget beløp: Kr 10 000

Status: Slutført

Økonomisk forbruk: Kr 10 000

Kommentar:

SNO - tjenestekjøp skoleklasse Vardø

Strandryddeaksjon - Ytre Syltevika NR

Navn på tiltaket: Strandryddeaksjon - Ytre Syltevika NR

Tiltakskategori: Annet

Verneområde: Ytre Syltevika naturreservat (VV00000046)

Øk. ansvarlig: Lokalt SNO

Søknadsbeløp: Kr 60 000

Behandlingsstatus: OK

Innvilget beløp: Kr 60 000

Status: Løpende skjøtsel

Økonomisk forbruk: Kr 60 000

Kommentar:

SNO - tiltak - Helikopterleie, tjenestekjøp rydding Hamningberg bygdelag. Containerleie 2 stk og frakt er finansiert via Hold Norge rent aksjonen via Nasjonalparkstyret. Da kostnad for helikopterleie gikk ut over rammene ble 30 000 kr belastet nasjonalparkstyrets tiltaksmidler.

Fjerning av marint avfall type XL - 3 verneområder

Navn på tiltaket: Fjerning av marint avfall type XL - 3 verneområder

Tiltakskategori: Skjøtsel av (tre)vegetasjon

Verneområde: Persfjorden-Syltefjorden landskapsvernområde/ Biezavuona-Oardduvuona suodjemeahcci (VV00002438)

Øk. ansvarlig: Lokalt SNO

Søknadsbeløp: Kr 30 000

Behandlingsstatus: OK

Innvilget beløp: Kr 30 000

Status: Løpende skjøtsel

Økonomisk forbruk: Kr 30 000

Kommentar:

Gjennomført av SNO - en plastballe a 1m3 fjernet med traktor fra strandsona i landskapsvernområdet.

Forbedre løsning sauegjerde ned mot Sandfjordelva

Navn på tiltaket: Forbedre løsning sauegjerde ned mot Sandfjordelva

Tiltakskategori: Beiting og lyngbrenning

Verneområde: Sandfjordneset naturreservat (VV00000047)

Øk. ansvarlig: Lokalt SNO

Søknadsbeløp: Kr 20 000
Behandlingsstatus: OK
Innvilget beløp: Kr 20 000
Status: Løpende skjøtsel
Økonomisk forbruk: Kr 20 000
Kommentar:
SNO - gjennomført

Ferdsestaller Komagdalen

Navn på tiltaket: Ferdsestaller Komagdalen
Tiltakskategori: Annet
Verneområde: Varangerhalvøya nasjonalpark/Várnjårgga álbmotmeahcci/ Varenkinniemen kansalistaras (VV00002437)
Øk. ansvarlig: Forvaltningsmyndighet
Søknadsbeløp: Kr 1
Behandlingsstatus:
Innvilget beløp: Kr 0
Status: Ikke igangsatt
Økonomisk forbruk:
Kommentar:
Fikk ikke teller til sesongen. Mottok først 2 tellere - som egnet seg i skog - Og vi vil be om en trampeteller for 2023.

Ferdsestaller - Nattfjelldalen

Navn på tiltaket: Ferdsestaller - Nattfjelldalen
Tiltakskategori: Annet
Verneområde: Varangerhalvøya nasjonalpark/Várnjårgga álbmotmeahcci/ Varenkinniemen kansalistaras (VV00002437)
Øk. ansvarlig: Lokalt SNO
Søknadsbeløp: Kr 1
Behandlingsstatus:
Innvilget beløp: Kr 0
Status: Igangsatt - ikke slutført
Økonomisk forbruk:
Kommentar:
Gjennomført. Byttet batteri av SNO i 2022

Vårsjekk hengebru Komagdalen

Navn på tiltaket: Vårsjekk hengebru Komagdalen
Tiltakskategori: Tilrettelegging og informasjon
Verneområde: Varangerhalvøya nasjonalpark/Várnjårgga álbmotmeahcci/ Varenkinniemen kansalistaras (VV00002437)
Øk. ansvarlig: Forvaltningsmyndighet
Søknadsbeløp: Kr 25 000
Behandlingsstatus:
Innvilget beløp: Kr 0
Status: Løpende skjøtsel
Økonomisk forbruk: Kr 5 000
Kommentar:
Gjennomført. Wire justert og deler av dekket byttet ut.

Material for nytt dekke kjøpt inn og fraktet ut. IKKE mottatt faktura for hengebrusjekk og oppjekking i 2022. Belastes i 2023

Forsterkning av wirefester hengebru

Navn på tiltaket: Forsterkning av wirefester hengebru

Tiltakskategori: Tilrettelegging og informasjon

Verneområde: Varangerhalvøya nasjonalpark/Várnjårgga álbmotmeahcci/ Varenkinniemen kansalistaras (VV00002437)

Øk. ansvarlig: Forvaltningsmyndighet

Søknadsbeløp: Kr 30 000

Behandlingsstatus:

Innvilget beløp: Kr 0

Status: Ikke igangsatt

Økonomisk forbruk:

Kommentar:

Utsatt, da bru krevde annet vedlikehold som måtte prioriteres høyest.

Fjerne gammel klopp og etablere ny - Nattfjaldalen

Navn på tiltaket: Fjerne gammel klopp og etablere ny - Nattfjaldalen

Tiltakskategori: Tilrettelegging og informasjon

Verneområde: Varangerhalvøya nasjonalpark/Várnjårgga álbmotmeahcci/ Varenkinniemen kansalistaras (VV00002437)

Øk. ansvarlig: Forvaltningsmyndighet

Søknadsbeløp: Kr 100 000

Behandlingsstatus:

Innvilget beløp: Kr 0

Status: Igangsatt - ikke slutført

Økonomisk forbruk: Kr 55 000

Kommentar:

Ompriorisert arbeid til annen type gang bru (Sjåbuselva) på vei opp mot nasjonalparken fra startpunkt Nattfjelldalen - som viste svakhetstegn som heller ble prioritert. Tjenestekjøp.

Kartlegge etterlatenskap gammel linjetrase med hk

Navn på tiltaket: Kartlegge etterlatenskap gammel linjetrase med hk

Tiltakskategori: Skjøtsel av (tre)vegetasjon

Verneområde: Varangerhalvøya nasjonalpark/Várnjårgga álbmotmeahcci/ Varenkinniemen kansalistaras (VV00002437)

Øk. ansvarlig: Forvaltningsmyndighet

Søknadsbeløp: Kr 45 000

Behandlingsstatus:

Innvilget beløp: Kr 0

Status: Slutført

Økonomisk forbruk: Kr 30 000

Kommentar:

En bunt med telegraflinjestolper langs aktuell trase flydd ned til vei i forbindelse med annet helikopteroppdrag - videre håndtert av kraftlagsentreprenør. Telegraflinjestolper som Telenor har fjernet i år, befart før og etter med ATV og helikopter.

Informasjonspunkt Kiberg - veiskilt, fundamneterin

Navn på tiltaket: Informasjonspunkt Kiberg - veiskilt, fundamneterin

Tiltakskategori: Tilrettelegging og informasjon

Verneområde: Varangerhalvøya nasjonalpark/Várnjárgga álbmotmeahcci/ Varenkinniemen kansalistaras (VV00002437)

Øk. ansvarlig: Forvaltningsmyndighet

Søknadsbeløp: Kr 40 000

Behandlingsstatus:

Innvilget beløp: Kr 0

Status: Igangsatt - ikke slutført

Økonomisk forbruk:

Kommentar:

Tillatelser på plass.

Statens vegvesen har satt ut veiskilt fra E75.

Infotavler utendørs på bygg byttet ut - kvensk navn på nasjonalpark implementert.

Bord og blomsterkasser malt.

Ført på annen post.

Et skilt ved vei mangler --)omsøkes 2023

Glasstavler og skilt - utskifting - oppdatert matr

Navn på tiltaket: Glasstavler og skilt - utskifting - oppdatert matr

Tiltakskategori: Tilrettelegging og informasjon

Verneområde: Varangerhalvøya nasjonalpark/Várnjárgga álbmotmeahcci/ Varenkinniemen kansalistaras (VV00002437)

Øk. ansvarlig: Forvaltningsmyndighet

Søknadsbeløp: Kr 100

Behandlingsstatus:

Innvilget beløp: Kr 0

Status: Igangsatt - ikke slutført

Økonomisk forbruk: Kr 100 000

Kommentar:

3 stk tretavler plukket ned og utbedret - satt opp på nytt. Verneområdeskilt motorferdsel, ekstra båndvangsone, jaktforbud i sone A, el-sykkelskilt og hengebruskilt kjøpt inn på posten. Inye skilt utendørs på skilt Infopunkt Kiberg. Nye Karttavleskilt utsatt til 2023 pga. for lite budsjett (avventet nytt kart).

Gapahuk stknpt Nattfjelldalen ferdigstilling

Navn på tiltaket: Gapahuk stknpt Nattfjelldalen ferdigstilling

Tiltakskategori: Tilrettelegging og informasjon

Verneområde: Varangerhalvøya nasjonalpark/Várnjárgga álbmotmeahcci/ Varenkinniemen kansalistaras (VV00002437)

Øk. ansvarlig: Forvaltningsmyndighet

Søknadsbeløp: Kr 25 000

Behandlingsstatus:

Innvilget beløp: Kr 0

Status: Slutført

Økonomisk forbruk: Kr 73 000

Kommentar:

Sluttbetaling samt material.

Lagerleie material frem til ferdigstilling Mellager

Bålpanne samt infokasse omsøkes for 2023.

Grusing av parkering ved startpunkt Ordo - VNP

Navn på tiltaket: Grusing av parkering ved startpunkt Ordo - VNP

Tiltakskategori: Tilrettelegging og informasjon

Verneområde: Varangerhalvøya nasjonalpark/Várnjårgga álbmotmeahcci/ Varenkinniemen kansalistaras (VV00002437)

Øk. ansvarlig: Forvaltningsmyndighet

Søknadsbeløp: Kr 40 000

Behandlingsstatus:

Innvilget beløp: Kr 0

Status: Igangsatt - ikke slutført

Økonomisk forbruk: Kr 24 000

Kommentar:

Topplag av grus bestilt og lagt ut rundt gapahuk ved startpunkt Ordo. Tilleggs belastning på årets post ang. gru Komagdalen i 2021. Lagerleie utstyr til gapahuk, bålpanne, infotavler etc.

Parkeringsutvidelse - Informasjonspkt Varangerbotn

Navn på tiltaket: Parkeringsutvidelse - Informasjonspkt Varangerbotn

Tiltakskategori: Tilrettelegging og informasjon

Verneområde: Varangerhalvøya nasjonalpark/Várnjårgga álbmotmeahcci/ Varenkinniemen kansalistaras (VV00002437)

Øk. ansvarlig: Forvaltningsmyndighet

Søknadsbeløp: Kr 300 000

Behandlingsstatus:

Innvilget beløp: Kr 0

Status: Igangsatt - ikke slutført

Økonomisk forbruk: Kr 108 600

Kommentar:

Nye søppelkasser kjøpt inn.

Utbedring hærverk på gapahuk (pipe reparert).

Kostnad på knust glass pga. hærverk belastes på 2023

Nesseby kommune har påbegynt grunnarbeid for utbedring av parkeringen jfr. midler i 2021.

Søppelfjerning - Telebu hytta, Indre Syltevika -

Navn på tiltaket: Søppelfjerning - Telebu hytta, Indre Syltevika -

Tiltakskategori: Annet

Verneområde: Varangerhalvøya nasjonalpark/Várnjårgga álbmotmeahcci/ Varenkinniemen kansalistaras (VV00002437)

Øk. ansvarlig: Forvaltningsmyndighet

Søknadsbeløp: Kr 45 000

Behandlingsstatus:

Innvilget beløp: Kr 0

Status: Slutført

Økonomisk forbruk: Kr 64 000

Kommentar:

Multifunksjonelt tiltak; 2 bigbags med metallskrap flydd ut fra Telebu i NP. Byggregistrering ble gjennomført på samme tur. Sluttbefaring av revet telegraflinje i persjorden - syltefjorden landskapsvernområde også gjennomført. Telelinjestolper fra Komagdalen i nasjonalparken flydd ut. ELG fellingsplasser befart mht. motorferdsel i myrområder. Ekstrakostnad på helikopterleie ført her.

Utbedring av sti på gjengrodd anlegsvei komagdalen

Navn på tiltaket: Utbedring av sti på gjengrodd anlegsvei komagdalen

Tiltakskategori: Tilrettelegging og informasjon

Verneområde: Varangerhalvøya nasjonalpark/Várnjårgga álbmotmeahcci/ Varenkinniemen kansalistaras (VV00002437)

Øk. ansvarlig: Forvaltningsmyndighet

Søknadsbeløp: Kr 200 000

Behandlingsstatus:

Innvilget beløp: Kr 0

Status: Ikke igangsatt

Økonomisk forbruk:

Kommentar:

Midlertidig skilting mht. å gå i kjøresporet oppsatt. Utsatt grusing til 2023.

Samlet pott

Navn på tiltaket: Samlet pott

Tiltakskategori: Pott for gjennomføring av prioriterte tiltak

Verneområde:

Øk. ansvarlig: Forvaltningsmyndighet

Søknadsbeløp: Kr 0

Behandlingsstatus: OK

Innvilget beløp: Kr 600 000

Status: Igangsatt - ikke slutført

Økonomisk forbruk: Kr 1

Kommentar:

Rapportert på hvert tiltak. Totalt 561731 kr benyttet i 2022 av forvaltningen. SNO opplyser om at 120000 kr er benyttet av deres tikktaksmidler er benyttet i tillegg.

Friluftslivstiltak - Linjehyttene og åpne buer

Navn på tiltaket: Friluftslivstiltak - Linjehyttene og åpne buer

Tiltakskategori: Tilrettelegging og informasjon

Verneområde: Varangerhalvøya nasjonalpark/Várnjårgga álbmotmeahcci/ Varenkinniemen kansalistaras (VV00002437)

Øk. ansvarlig: Forvaltningsmyndighet

Søknadsbeløp: Kr 32 500

Behandlingsstatus:

Innvilget beløp: Kr 0

Status: Slutført

Økonomisk forbruk: Kr 32 000

Kommentar:

Befaring linjehyttene, ny ovn med pipe samt ytterdør åpen bu for allmennheten - Stormheim

Besøksstrategisk nettside - Varangerhalvoya.no

Navn på tiltaket: Besøksstrategisk nettside - Varangerhalvoya.no

Tiltakskategori: Tilrettelegging og informasjon

Verneområde: Varangerhalvøya nasjonalpark/Várnjårgga álbmotmeahcci/ Varenkinniemen kansalistaras (VV00002437)

Øk. ansvarlig: Forvaltningsmyndighet

Søknadsbeløp: Kr 33 000

Behandlingsstatus:

Innvilget beløp: Kr 0

Status: Igangsatt - ikke slutført

Økonomisk forbruk: Kr 33 000

Kommentar:

Engelsk og nordsamisk innlegging av tekst.

Engelsk oversettelse.

Nordsamisk oversettelse finansiert av Statsforvalteren i T og F.

Ferdig medio mars 2023.

Finsk oversettelse omsøkes, og innlegging på nettsida omsøkes for 2023.

Infotiltak barn og unge

Navn på tiltaket: Infotiltak barn og unge

Tiltakskategori: Tilrettelegging og informasjon

Verneområde: Varangerhalvøya nasjonalpark/Várnjårgga álbmotmeahcci/ Varenkinniemen kansalistaras (VV00002437)

Øk. ansvarlig: Forvaltningsmyndighet

Søknadsbeløp: Kr 38 000

Behandlingsstatus:

Innvilget beløp: Kr 0

Status:

Økonomisk forbruk: Kr 38 000

Kommentar:

Fuglekasse material fuglekassesnekring barn og unge - stand Varangerbotnmarked - 12000 kr

Brosjyre sportegn - 26 000 kr - Til bruk ved info Barn og unge Nasjonalpark - 26 000 kr

 **Geir Østereng for VARANGERHALVØYA NASJONALPARKSTYRE**

Levert 02.01.2023

From: ikke-svar@miljodir.no[ikke-svar@miljodir.no]
Sent: 02.01.2023 11:51:29
To: Postmottak SFTF[sftfpost@statsforvalteren.no]
Subject: Kopi av levert rapportKopi av innsendt rapport via Miljødirektoratets elektroniske søknadssenter: Midler til tiltak i verneområder (kap 1420 post 31)

Rapporten ligger som vedlegg.

Sendt av: Geir Østereng [fmfigos@statsforvalteren.no]
Dato: 02.01.2023 11:51

Saksnummer (hos mottaker): 2022/209
Referansenummer (i søknadssenter): 23RA37A2

Med vennlig hilsen
Miljødirektoratet

NB: Ikke svar på denne e-posten.
Dette er en automatisk generert utsending og svar på denne vil ikke bli lest.



Arkivsaksnr: 2020/10563-20

Saksbehandler: Geir Østereng

Dato: 16.02.2023

Utvalg	Utvalgssak	Møtedato
Varangerhalvøya nasjonalparkstyre/Várnjárgga álbmotmeahccestivra	12/23	01.03.2023

Vedlegg:

- 1 Justering av søknad om driftsmidler 2023 - Varangerhalvøya nasjonalparkstyre

Tildeling av driftsmidler Varangerhalvøya nasjonalparkstyre 2023

Forvalters innstilling

Styret tar tildeling til etterretning og midler benyttes som planlagt i søknad.

Saksopplysninger

Det vises til justert søknad om midler 5.1.2023

Det ble søkt om 450 000 kr til drift av styret og 100 000 kr til forvaltningsplanarbeidet. -

Styret ble tildelt 400 000 kr i drift og 100 000 kr for arbeid med forvaltningsplaner for 2023.

Vurdering

Beskjed fra Miljødirektoratet

Hei

Tildelinger på tiltaksposten 1420.31 er nå tilgjengelig i ESS. Midlene vil imidlertid ikke bli stilt formelt til disposisjon før gjennom tildelingsbrevet til statsforvalterne som trolig kommer i løpet av februar. Midlene som SNO skal stå ansvarlige for tildeles direkte til SNO og kommer i tillegg til den potten dere får til prioriterte tiltak. Selv om tiltaksposten har hatt en fin utvikling er fortsatt omsøkt beløp 1,5 ganger rammen på posten.

For tildelingene på driftsposten 1420.21 er rammene meget stramme i år og ikke endelig fastsatt. Forhåpentligvis vil de bli klare fredag. For driftsposten er imidlertid innsendte søknader, inkludert de som er omsøkt på tiltaksposten, men som burde vært på driftsposten, over tre ganger den foreløpige rammen vi har fått.

For tildelinger på driftsposten har vi lagt vekt på å få ferdig forvaltningsplaner og besøksstrategier for de styrene som ikke har de på plass allerede. Det betyr at flertallet av andre gode formler dessverre har fått mindre uttelling.

For tiltaksposten er skjøtselstiltak fortsatt høyt prioritert, jf strategien. For tilretteleggingstiltak har vi i år prioritert tiltak til de som har endelig godkjent besøksstrategi på plass. De som mangler besøksstrategi har fått beskjed om å avvente godkjent besøksstrategi. Vi har imidlertid satt av en liten reserve slik at det er mulig å søke om midler i løpet av året etter hvert som besøksstrategiene blir godkjent. Vi har som tidligere år supplerende tildelinger i april, juni, september og desember.

Noen av dere har søkt om og fått tildelinger til restaureringstiltak fra rammen for restaureringsmidler. Det er **imidlertid fortsatt rom for flere gode restaureringstiltak dersom de kan gjennomføres i løpet av 2023**. Send gjerne en mail med nærmere beskrivelse av tiltaket dersom dere har slike ønsker.

Flere av dere har søkt om ekstra stillinger/deler av stillinger. Dette har ikke vi muligheter til å imøtekomme. Denne type stillinger tildeles gjennom budsjettet eller bindinger fra departementet, jf fire forvalterstillinger samt infostilling til Dovrefjell/Rondane som er tildelt nå i 2023.

Som tidligere år vil vi også i år ha beskjed så snart som mulig dersom dere ser at dere ikke får nyttet hele bevilgningene dere har fått tildelt. Det finnes mange styrer/forvaltere som har gode tiltak som kan realiseres dersom de får en tilleggsbevilgning i løpet av året.

Mvh
Olav og Ingrid

Hilsen
Olav Nord-Varhaug
Fagdirektør, verneområdeseksjonen

mobil: 900 23242
olav.nord-varhaug@miljodir.no



www.miljodirektoratet.no | www.miljostatus.no
sentralbord: 73 58 05 00



Arkivsaksnr: 2020/10563-16

Saksbehandler: Geir Østereng

Dato: 05.01.2023

Utvalg	Utvalgssak	Møtedato
Varangerhalvøya nasjonalparkstyre/Várnjårgga álbmotmeahccestivra		

Justering av vedtak om søknad om driftsmidler 2023 - tidligere sak ST 8/2022 - 69/22- For Varangerhalvøya nasjonalparkstyre

Forvalters innstilling

Søknad om driftsmidler for styret økes fra 400 000 kr til 450 000 kr, søknad om midler til forvaltningsplanarbeid økes fra 50 000 kr til 100 000 kr.

Endring av søknad om driftsmidler for 2023

Det vises til sak 69/22 i styremøte 8/2022 om forvaltningsplanmidler og midler til drift av styret for 2023.

I foregående møte vedtok Varangerhalvøya nasjonalparkstyre

Varangerhalvøya nasjonalparkstyre søker om 400 000 kr til drift av styret i 2023. Det søkes om 50 000 kr til forvaltningsplanarbeidet, ved møteutgifter.

Etter oppsummering av forbruk ved årsslutt i desember 2022 er det behov for noen justeringer på opprinnelig vedtatt søknadsbeløp for 2023 hvor frist for søknad er 9 januar 2023. Søknad er ikke levert slik at det er mulig å justere siden forrige møte.

Begrunnelse for vedtaket – supplert i kursiv

Det har vært en økning i driftsutgifter. Varangerhalvøya nasjonalparkstyre består av 7 faste medlemmer og 7 varaer fra 4 kommuner. Nytt er at Fylkeskommunerepresentant og vara bor i Alta og Kirkenes. Avstandene gir ekstra reiseutgifter med lang kjørevei.

Styret har hatt 6-9 møter i året de siste åra og planlegger minst 5 møter i 2023 + AU-møter. Styret planlegger i besøke en annen nasjonalpark eller to i Troms og Finnmark ved styremøte, som vil kreve overnatting og noen ekstra møtedager med befaring. (Reisa Np og evt. Øvre Pasvik i tillegg).

Det planlegges en befaring med styret i nasjonalparken - vinteren 2023, *relatert til forvaltningsplanarbeidet som vil kreve snøskuterleie.*

I 2022 var det 8 styremøter og 2 arbeidsutvalgsmøter.

I lys av antall medlemmer i styret og aktivitet bør tildelt beløp for drift økes.

VEDLEGG

SAK 69/22 møteinnkalling og protokoll fra styremøte 8/2022

69/22 Innmelding av behov for midler til drift av Varangerhalvøya nasjonalparkstyre i 2023

Saksprotokoll i Varangerhalvøya nasjonalparkstyre/Vårnjárgga álbmotmeahccestivra - 29.11.2022

Behandling

Begrunnelse for søknad utdypes for økning av driftsutgifter; Varangerhalvøya nasjonalparkstyre består av 7 fast medlemmer og 7 varaer fra 4 kommuner. Nytt er at Fylkeskommunerepresentanter bor i Alta og Kirkenes. Avstandene gir ekstre reiseutgifter med lang kjørevei.

Styret planlegger i besøke en annen nasjonalpark eller to i Troms og Finnmark ved styremøte, som vil kreve overnatting.

Det planlegges en befaring med styret - vinteren 2023.

Vedtak

Som innstilt. Enstemmig.

Forvalters innstilling

Varangerhalvøya nasjonalparkstyre søker om 400 000 kr til drift av styret i 2023.

Det søkes om 50 000 kr til forvaltningsplanarbeidet, møteutgifter.



Arkivsaksnr: 2020/10563-14

Saksbehandler: Geir Østereng

Dato: 22.11.2022

Utvalg	Utvalgssak	Møtedato
Varangerhalvøya nasjonalparkstyret/Vårnårgga ålbmotmeahccestivra	69/22	29.11.2022

Innmelding av behov for driftsmidler for Varangerhalvøya nasjonalparkstyret 2023

Forvalters innstilling

Varangerhalvøya nasjonalparkstyret søker om 400 000 kr til drift av styret i 2023.

Det søkes om 50 000 kr til forvaltningsplanarbeidet, møteutgifter.

Saksopplysninger

Årlig må styret melde inn behov for driftsmidler.
Midlene for 2022 vil bli benyttet, hvor tildelingen var 350 000 kroner.

Drift av styret i 2022

Styret har hatt 8 styremøter og 2 arbeidsutvalgsmøter i 2022.
I tillegg kommer arbeidsmøter med styreleder og nestleder.

Forvaltningsplanarbeid 2022

I 2022 ble vi tildelt 20 000 kr til arbeid med forvaltningsplaner. Noe ble benyttet til
besøksstrategisk nettsidearbeid.

Bakgrunn for søknad om midler i 2023

Da arbeidet med besøksstrategier og forvaltningsplaner vil bli intensivert i 2023 er det
behov for 50 000 kr i 2023 til leie av møtelokaler og ekstra møteutgifter.

Varangerhalvøya nasjonalparkstyret har ikke prioritert å besøke andre nasjonalparker i
forbindelse med styremøter, i 2021 utgikk dett pga. COVID – 19, men styret ønsker å
gjøre dette i 2023. Det er stipulert 50 000 kr i ekstrakostnader for dette. For øvrig
ansees møtevirksomhet for å bli noe større i 2023 enn i 2022, pga. intensivering av
forvaltningsplanarbeidet.



Arkivsaksnr: 2020/10563-21

Saksbehandler: Geir Østereng

Dato: 23.02.2023

Utvalg	Utvalgssak	Møtedato
Varangerhalvøya nasjonalparkstyre/Várnjårgga álbmotmeahccestivra	13/23	01.03.2023

Budsjett for tiltak i regi av Varangerhalvøya Nasjonalparkstyre 2023 – etter tildeling

Forvalters innstilling

Styret søkte om 2300 000 kr på egne vegne, og fikk innvilget 1 500 000 kr hvor 280 000 kr omfatter drift og vedlikehold.

Styret søkte om 110 000 kr for tiltak bestilt av SNO og fikk innvilget dette.

Nasjonalparkstyret vedtar budsjett på tiltaksmidler på 1 500 000 kr jamfør liste under, og tar til etterretning at SNO er tildelt 110 000 kr i tillegg.

1	Gjennomføre besøksstrategi Ytre Syltevik NR	150 000
2	Hengebrukkontroll - skifte av dekke	40000
3	Utskifting klopper ved storelva sti Nfjedalen vnp	75000
5	Skiltmateriell ny merkevare NP	310 000*
6	Bålpanne og vedkasse ved ny gapahukNattfjelldalen	15000
7	Startpunkt - Ordo - grus etter flom	40000
8	Gruslegging av sti - kanalisere sti pga. slitasje	150000
**9	Slutføre Parkering - Infopunkt Varangerbotn	130 000
10	Informasjonspunkt i Vardø kommune	200 000
15	Søppelaksjon - lokalitet for Finnmarkssvineblommen	10000
16	Søppelaksjon i naturreservat	80000
17	Fjerning av større element av marint avfall	20000
18	OVERSIKT DRIFT og VEDLIKEHOLD VNP	280000
19	Besøksteller Nfjelldalen og Komagdalen (ny)	1
20	Diversepost	110000

Dekkes av styrets driftsmidler

13	Info og undervisningsmateriell for barn og unge	15000	Utenfor postformål	0
14	Profileringsmateriell - lokal verdiskaping	20000	Utenfor postformål	0

Om ledig driftsmidler på slutten av året;

12	Øversettelse av besøksstrategisk nettside -finsk	35000	Utenfor postformål	0
*11	Utbedre atkomstveier til startpunkt - akutt	800000	Annet	0 Forvaltningsmyndighet

OMSØKT inkl. tilbakemelding fra Miljødirektoratet

Pr i.	Navn	Søknad sum	Status	Innvil get	Øk. ansvarlig	Kommenta r fra Miljødirekt oratet
1	Gjennomføre besøksstrategi Ytre Sylteveika NR	150 000		0	Forvaltningsmy ndighet	
2	Hengebrukkontroll - skifte av dekke	40000		0	Forvaltningsmy ndighet	
3	Utskifting klopper ved storelva sti Nfjedalen vnp	75000		0	Forvaltningsmy ndighet	
4	Informasjonspunkt Kiberg	40000	Utenfor postformål	0	Forvaltningsmy ndighet	
5	Skiltmateriell ny merkevare NP	200000		0	Forvaltningsmy ndighet	
6	Bålpanne og vedkasse ved ny gapahuk Nattfjelldalen	15000		0	Forvaltningsmy ndighet	
7	Startpunkt - Ordo - grus etter flom	40000		0	Forvaltningsmy ndighet	
8	Gruslegging av sti - kanalisere sti pga. slitasje	150000		0	Forvaltningsmy ndighet	
** 9	Slutføre Parkering - Infopunkt Varangerbotn	130000	Annet	0	Forvaltningsmy ndighet	Bør primært finansieres fra andre kilder
1 0	Informasjonspunkt i Vardø kommune	200000		0	Forvaltningsmy ndighet	
*1 1	Utbedre atkomstveier til startpunkt - akutt	800000	Annet	0	Forvaltningsmy ndighet	Viktig å få avklart ansvar, eierforhold og vedlikehold. Tiltaksmidlene kan i utgangspunktet ikke finansiere denne type vedlikehold.
1 2	Øversettelse av besøksstrategisk nettside -finsk	35000	Utenfor postformål	0	Forvaltningsmy ndighet	
1 3	Info og undervisningsmateriell for barn og unge	15000	Utenfor postformål	0	Forvaltningsmy ndighet	
1 4	Profileringsmateriell - lokal verdiskaping	20000	Utenfor postformål	0	Forvaltningsmy ndighet	
1 5	Søppelaksjon - lokalitet for Finnmarkssvineblommen	10000	OK	1000 0	SNO	
1 6	Søppelaksjon i naturreservat	80000	OK	8000 0	SNO	
1 7	Fjerning av større element av marint avfall	20000	OK	2000 0	SNO	

1 8	OVERSIKT DRIFT og VEDLIKEHOLD VNP	280000		0	Forvaltningsmy ndighet
1 9	Besøksteller Nfjelldalen og Komagdalen (ny)	1		0	SNO
2 0	Samlet pott inkl SNO	230000 0	OK	1610 000	Forvaltningsmy ndighet

Tilbakemelding fra Miljødirektoratet

11*Viktig å få avklart ansvar, eierforhold og vedlikehold. Tiltaksmidlene kan i utgangspunktet ikke finansiere denne type vedlikehold.

9** Bør primært finansieres fra andre kilder

Vurdering

I forkant av søknad om midler overfor Miljødirektoratet for 2023, ble det opplyst at vi skulle synliggjøre driftsutgiftene under tiltaksmidlene. Dette er synliggjort i punkt 18 hvorav noen av de forøvrige tiltakene som står på liste også inngår (punkt 4 leieutgifter infopunkt Kiberg, infobrosjyrer barn og unge)

Slik tildelingen tolkes er det innvilget midler til driftsmidlene inkl. veivedlikehold stipulert i vedlegg driftsutgifter på 280 000 kr. Finansiert i 2023 under tiltaksmidler.

Det ble omsøkt 2300 000 kr - Totalsum bevilget er 1500 000 kr

Det er ikke bevilget midler til *opprustning* av veier til startpunkter (omsøkt 800 000 kr), men vedlikehold av veier jamfør tildeling av driftsutgifter inngår (stipulert 7 kr/meter).

- Punkt 4 er utenfor postformål

Forvalter innstiller på at dette finansieres via driftsmiddelpotten « punkt 18» da utgiften er definert som punkt under driftsutgift. (se vedlegg driftsutgifter)

- Punkt 12,13 og 15 er utenfor postformål.

Forvalter innstiller på at 12 og 14 dekkes over driftsmidlene for styret .

Punkt 13 finansieres via driftsmidler for styret (brosjyrer og infomateriell).

Utgifter belastet konto i 2023, som ikke ble belastet budsjett i 2022.

Drift av styret

- Honorar og reiser 20 000 kr
- Kopper og fat med logo 15 000 kr (punkt 14)
- Sporbrojyre 18155 kr (punkt 13) – driftsmidler barn og unge

MIDLER TIL TILTAK I VERNEOMRÅDER (KAP 1420 POST 31) - 2023

Organisasjonsnummer: 917954356

Foretaksnavn VARANGERHALVØYA NASJONALPARKSTYRE

Adresse: c/o Statsforvalteren i Troms og Finnmark, 9800 VADSØ

E-postadresse: sftfpost@statsforvalteren.no

Kontaktperson

Navn: Geir Østereng

Telefonnummer: 41470437

E-postadresse: fmfijos@statsforvalteren.no

Utfyller

Navn: Geir Østereng

Mottaker: Miljødirektoratet

SØKNAD

REFERANSENR.: 23S6D9D7

Tiltak

Hvem søkes det på vegne av? Nasjonalpark- eller verneområdestyre

Oversikt over alle tiltak						
Pri.	Navn på tiltaket	Tiltakskategori	Tiltakstype	Verneområde	Øk. ansvarlig	Beløp
1	Gjennomføre besøksstrategi Ytre Syltevik NR	Tilrettelegging og informasjon	Oppføring av skilt og/eller infotavle	Ytre Syltevik naturreservat (VV0000046)	Forvaltningsm.	150 000
2	Hengebrukkontroll - skifte av dekke	Tilrettelegging og informasjon	Opparbeide sti/kanalisering	Varangerhalvøya nasjonalpark/Várnjårgga álbmotmeahcci/Varenkinniemen kansalistaras (VV00002437)	Forvaltningsm.	40 000
3	Utskifting klopper ved storelva sti Nfjedalen vnp	Tilrettelegging og informasjon	Opparbeide sti/kanalisering	Varangerhalvøya nasjonalpark/Várnjårgga álbmotmeahcci/Varenkinniemen kansalistaras (VV00002437)	Forvaltningsm.	75 000
4	Informasjonspunkt Kiberg	Tilrettelegging og informasjon	Annet (utdypes i beskrivelsesfeltet)	Varangerhalvøya nasjonalpark/Várnjårgga álbmotmeahcci/Varenkinniemen kansalistaras (VV00002437)	Forvaltningsm.	40 000

5	Skiltmateriell ny merkevare NP	Tilrettelegging og informasjon	Oppføring av skilt og/eller infotavle	Varangerhalvøya nasjonalpark/Várnjårgga álbmotmeahcci/Varenkinniemen kansalistaras (VV00002437)	Forvaltningsm.	200 000
6	Bålpanne og vedkasse ved ny gapahukNattfjelldalen	Tilrettelegging og informasjon	Oppføring av innfallsport/P-plass	Varangerhalvøya nasjonalpark/Várnjårgga álbmotmeahcci/Varenkinniemen kansalistaras (VV00002437)	Forvaltningsm.	15 000
7	Startpunkt - Ordo - grus etter flom	Tilrettelegging og informasjon	Oppføring av innfallsport/P-plass	Varangerhalvøya nasjonalpark/Várnjårgga álbmotmeahcci/Varenkinniemen kansalistaras (VV00002437)	Forvaltningsm.	40 000
8	Gruslegging av sti - kanalisere sti pgs. slitasje	Tilrettelegging og informasjon	Opparbeide sti/kanalisering	Varangerhalvøya nasjonalpark/Várnjårgga álbmotmeahcci/Varenkinniemen kansalistaras (VV00002437)	Forvaltningsm.	150 000
9	Slutføre Parkering - Infopunkt Varangerbotn	Tilrettelegging og informasjon	Oppføring av innfallsport/P-plass	Varangerhalvøya nasjonalpark/Várnjårgga álbmotmeahcci/Varenkinniemen kansalistaras (VV00002437)	Forvaltningsm.	130 000
10	Informasjonspunkt i Vardø kommune	Tilrettelegging og informasjon	Oppføring av skilt og/eller infotavle	Varangerhalvøya nasjonalpark/Várnjårgga álbmotmeahcci/Varenkinniemen kansalistaras (VV00002437)	Forvaltningsm.	200 000
11	Utbedre atkomstveier til startpunkt - akutt	Tilrettelegging og informasjon	Annet (utdypes i beskrivelsesfeltet)	Varangerhalvøya nasjonalpark/Várnjårgga álbmotmeahcci/Varenkinniemen kansalistaras (VV00002437)	Forvaltningsm.	800 000
12	Oversettelse av besøksstrategisk nettside -finsk	Tilrettelegging og informasjon	Annet (utdypes i beskrivelsesfeltet)	Varangerhalvøya nasjonalpark/Várnjårgga álbmotmeahcci/Varenkinniemen kansalistaras (VV00002437)	Forvaltningsm.	35 000
13	Info og undervisningsmateriell for barn og unge	Tilrettelegging og informasjon	Annet (utdypes i beskrivelsesfeltet)	Varangerhalvøya nasjonalpark/Várnjårgga álbmotmeahcci/Varenkinniemen kansalistaras (VV00002437)	Forvaltningsm.	15 000

14	Profileringsmaterieell - lokal verdiskaping	Annet	Annet (utdypes i beskrivelsesfeltet)	Varangerhalvøya nasjonalpark/Várnjårgga álbmotmeahcci/Varenkinniemen kansalistaras (VV00002437)	Forvaltningsm.	20 000
15	Søppelaksjon - lokalitet for Finnmarkssvineblommen	Skjøtsel av (tre)vegetasjon	Annet (utdypes i merknadsfeltet)	Persfjorden-Syltefjorden landskapsvernområde/Biezavuona-Oardduvuona suodjemeahcci (VV00002438)	Lokalt SNO	10 000
16	Søppelaksjon i naturreservat	Skjøtsel av (tre)vegetasjon	Annet (utdypes i merknadsfeltet)	Ytre Syltevika naturreservat (VV00000046)	Lokalt SNO	80 000
17	Fjerning av større element av marint avfall	Skjøtsel av (tre)vegetasjon	Annet (utdypes i merknadsfeltet)	Persfjorden-Syltefjorden landskapsvernområde/Biezavuona-Oardduvuona suodjemeahcci (VV00002438)	Lokalt SNO	20 000
18	OVERSIKT DRIFT og VEDLIKEHOLD VNP	Annet	Annet (utdypes i beskrivelsesfeltet)	Varangerhalvøya nasjonalpark/Várnjårgga álbmotmeahcci/Varenkinniemen kansalistaras (VV00002437)	Forvaltningsm.	280 000
19	Besøkstetter Nfjelldalen og Komagdalen (ny)	Kartlegging	Annen kartlegging	Varangerhalvøya nasjonalpark/Várnjårgga álbmotmeahcci/Varenkinniemen kansalistaras (VV00002437)	Lokalt SNO	1
						2 300 001

Gjennomføre besøksstrategi Ytre Syltevika NR

Prioritet: 1

Navn på tiltaket: Gjennomføre besøksstrategi Ytre Syltevika NR

Tiltakskategori: Tilrettelegging og informasjon

Tiltakstype: Oppføring av skilt og/eller infotavle

Fylke: Troms og Finnmark

Kommune: Båtsfjord

Verneområde: Ytre Syltevika naturreservat (VV00000046)

Beskrivelse av tiltaket:

Tiltak jfr. strategi; oppsett av infotavler, atkomstportal i drivved bålplasser langs sti, design infotavle, kart

Økonomisk ansvarlig: Forvaltningsmyndighet

Andre tilskuddsordninger:

Beløp det søkes om: Kr 150 000

Videreføring av pågående prosjekt? Nei
Har tiltaket forankring i skjøttelses- eller forvaltningsplan? Ja
Er tiltaket flerårig? Ja
Har dere en besøksstrategi for verneområdet (i produksjon eller ferdig)? Ja

Hengebrukkontroll - skifte av dekke

Prioritet: 2
Navn på tiltaket: Hengebrukkontroll - skifte av dekke
Tiltakskategori: Tilrettelegging og informasjon
Tiltakstype: Opparbeide sti/kanalisering
Fylke: Troms og Finnmark
Kommune: Vardø
Verneområde: Varangerhalvøya nasjonalpark/Várnjårgga álbmotmeahcci/ Varenkinniemen kansalistas (VV00002437)
Beskrivelse av tiltaket:
Årlig hengebrukkontroll - Komagdalen - hengebrueksperter - skifte av dekke

Jfr. Besøksstrategi - tilrettelegge linjehytteruta på tvers av nasjonalparken
Vedlikehold av bru langs denne ruta.

Økonomisk ansvarlig: Forvaltningsmyndighet
Andre tilskuddsordninger:
Beløp det søkes om: Kr 40 000
Videreføring av pågående prosjekt? Ja
Har tiltaket forankring i skjøttelses- eller forvaltningsplan? Ja
Er tiltaket flerårig? Ja
Har dere en besøksstrategi for verneområdet (i produksjon eller ferdig)? Ja

Utskifting klopper ved storelva sti Nfjedalen vnp

Prioritet: 3
Navn på tiltaket: Utskifting klopper ved storelva sti Nfjedalen vnp
Tiltakskategori: Tilrettelegging og informasjon
Tiltakstype: Opparbeide sti/kanalisering
Fylke: Troms og Finnmark
Kommune: Vadsø
Verneområde: Varangerhalvøya nasjonalpark/Várnjårgga álbmotmeahcci/ Varenkinniemen kansalistas (VV00002437)
Beskrivelse av tiltaket:
Skifte ut kløpp på nordsida av bru ved Storelva - langs sti til Nattfjelldalen
Sti mellom startpunkt og nasjonalparken

Økonomisk ansvarlig: Forvaltningsmyndighet
Andre tilskuddsordninger:
Beløp det søkes om: Kr 75 000
Videreføring av pågående prosjekt? Ja
Har tiltaket forankring i skjøttelses- eller forvaltningsplan? Ja
Er tiltaket flerårig? Ja
Har dere en besøksstrategi for verneområdet (i produksjon eller ferdig)? Ja

Informasjonspunkt Kiberg

Prioritet: 4
Navn på tiltaket: Informasjonspunkt Kiberg
Tiltakskategori: Tilrettelegging og informasjon
Tiltakstype: Annet (utdypes i beskrivelsesfeltet)
Fylke: Troms og Finnmark
Kommune: Vardø
Verneområde: Varangerhalvøya nasjonalpark/Várnjårgga álbmotmeahcci/ Varenkinniemen kansalistas (VV00002437)

Beskrivelse av tiltaket:

Leie av lokale for informasjonspunkt Kiberg - infopunkt for Varangerhalvøya nasjonalpark
Innendørs utstilling åpen fra juni til ut september jfr. besøksstrategi

Økonomisk ansvarlig: Forvaltningsmyndighet

Andre tilskuddsordninger:

Beløp det søkes om: Kr 40 000

Videreføring av pågående prosjekt? Ja

Har tiltaket forankring i skjøttelses- eller forvaltningsplan? Ja

Er tiltaket flerårig? Ja

Har dere en besøksstrategi for verneområdet (i produksjon eller ferdig)? Ja

Skiltmateriell ny merkevare NP

Prioritet: 5

Navn på tiltaket: Skiltmateriell ny merkevare NP

Tiltakskategori: Tilrettelegging og informasjon

Tiltakstype: Oppføring av skilt og/eller infotavle

Fylke: Troms og Finnmark

Kommune: Vadsø

Verneområde: Varangerhalvøya nasjonalpark/Várnjårgga álbmotmeahcci/ Varenkinniemen kansalistas (VV00002437)

Beskrivelse av tiltaket:

Nye karttavler i aluminium inkl. kvensk navn på NP - ALLE

Informasjonspunkt Varangerbotn/ Vuonnaabahta

- ny stor glasstavle inkl. kvensk navn på gapahuken, 1 glass navn vnp kvensk

- utskifting stistarttavlene fra glass til aluminium på cortenstål

- ny portal i Komagdalen

- 15 forbudsskilt motorferdsel inkl. el-sykling forbudt på engelsk

- stistartskilt retting pil - glass byttes til aluminium

Økonomisk ansvarlig: Forvaltningsmyndighet

Andre tilskuddsordninger:

Beløp det søkes om: Kr 200 000

Videreføring av pågående prosjekt? Ja

Har tiltaket forankring i skjøttelses- eller forvaltningsplan? Ja

Er tiltaket flerårig? Nei

Har dere en besøksstrategi for verneområdet (i produksjon eller ferdig)? Ja

Bålpanne og vedkasse ved ny gapahukNattfjelldalen

Prioritet: 6

Navn på tiltaket: Bålpanne og vedkasse ved ny gapahukNattfjelldalen

Tiltakskategori: Tilrettelegging og informasjon

Tiltakstype: Oppføring av innfallsport/P-plass

Fylke: Troms og Finnmark

Kommune: Vadsø

Verneområde: Varangerhalvøya nasjonalpark/Várnjårgga álbmotmeahcci/ Varenkinniemen kansalistas (VV00002437)

Beskrivelse av tiltaket:

Bålpanne og vedkasse - på den nye gapahuken langs sti til Nattfjelldalen som ble bygd i fjor.

Økonomisk ansvarlig: Forvaltningsmyndighet

Andre tilskuddsordninger:

Beløp det søkes om: Kr 15 000

Videreføring av pågående prosjekt? Ja

Har tiltaket forankring i skjøttelses- eller forvaltningsplan? Ja

Er tiltaket flerårig? Nei

Har dere en besøksstrategi for verneområdet (i produksjon eller ferdig)? Ja

Startpunkt - Ordo - grus etter flom

Prioritet: 7

Navn på tiltaket: Startpunkt - Ordo - grus etter flom

Tiltakskategori: Tilrettelegging og informasjon

Tiltakstype: Oppføring av innfallsport/P-plass

Fylke: Troms og Finnmark

Kommune: Båtsfjord

Verneområde: Varangerhalvøya nasjonalpark/Várnjårgga álbmotmeahcci/ Varenkinniemen kansalistaras (VV00002437)

Beskrivelse av tiltaket:

Utbedre parkering etter flom - tilføre grus på startpunkt

Økonomisk ansvarlig: Forvaltningsmyndighet

Andre tilskuddsordninger:

Beløp det søkes om: Kr 40 000

Videreføring av pågående prosjekt? Ja

Har tiltaket forankring i skjøttelses- eller forvaltningsplan? Ja

Er tiltaket flerårig? Nei

Har dere en besøksstrategi for verneområdet (i produksjon eller ferdig)? Ja

Gruslegging av sti - kanalisere sti pgs. slitasje

Prioritet: 8

Navn på tiltaket: Gruslegging av sti - kanalisere sti pgs. slitasje

Tiltakskategori: Tilrettelegging og informasjon

Tiltakstype: Opparbeide sti/kanalisering

Fylke: Troms og Finnmark

Kommune: Vardø

Verneområde: Varangerhalvøya nasjonalpark/Várnjårgga álbmotmeahcci/ Varenkinniemen kansalistaras (VV00002437)

Beskrivelse av tiltaket:

- Gruslegge midtparti av kjørespor fra startpunkt Komagdalen ca .500 m . 1 ,4 meters bredde.

- For å kanalisere ferdsel på gruset sti i eksisterende kjørespor - fremfor at det går parallellt med kjørespor i lyngen

- I dag oppstår parallelle stier av kjørespor da det er mer behagelig å gå på lyngen. Gjelder et part i på 500 meter.

Økonomisk ansvarlig: Forvaltningsmyndighet

Andre tilskuddsordninger:

Beløp det søkes om: Kr 150 000

Videreføring av pågående prosjekt? Nei

Har tiltaket forankring i skjøttelses- eller forvaltningsplan? Ja

Er tiltaket flerårig? Ja

Har dere en besøksstrategi for verneområdet (i produksjon eller ferdig)? Ja

Slutføre Parkering - Infopunkt Varangerbotn

Prioritet: 9

Navn på tiltaket: Slutføre Parkering - Infopunkt Varangerbotn

Tiltakskategori: Tilrettelegging og informasjon

Tiltakstype: Oppføring av innfallsport/P-plass

Fylke: Troms og Finnmark

Kommune: Unjarga - Nesseby

Verneområde: Varangerhalvøya nasjonalpark/Várnjårgga álbmotmeahcci/ Varenkinniemen kansalistaras (VV00002437)

Beskrivelse av tiltaket:

Ved infopunkt Varangerbotn - slutføre parkering og sti ned til gapahuk

Lyssetting av gapahuk og sti

Revegetering langs sti mellom parkering og gapahuk/ museum

Skifte av knust glass i gapahuk etter hærverk

I Samarbeide med Nesseby kommune som vil asfaltere parkeringen i 2023

Økonomisk ansvarlig: Forvaltningsmyndighet
Andre tilskuddsordninger:
Beløp det søkes om: Kr 130 000
Videreføring av pågående prosjekt? Ja
Har tiltaket forankring i skjøttelses- eller forvaltningsplan? Ja
Er tiltaket flerårig? Nei
Har dere en besøksstrategi for verneområdet (i produksjon eller ferdig)? Ja

Informasjonspunkt i Vardø kommune

Prioritet: 10
Navn på tiltaket: Informasjonspunkt i Vardø kommune
Tiltakskategori: Tilrettelegging og informasjon
Tiltakstype: Oppføring av skilt og/eller infotavle
Fylke: Troms og Finnmark
Kommune: Vardø
Verneområde: Varangerhalvøya nasjonalpark/Várnjårgga álbmotmeahcci/ Varenkinniemen kansalistaras (VV00002437)
Beskrivelse av tiltaket:
Utbedre informasjonspunkt i Vardø kommune
Oppgadere infopunkt Kiberg evt. nytt infopunkt

Økonomisk ansvarlig: Forvaltningsmyndighet
Andre tilskuddsordninger:
Beløp det søkes om: Kr 200 000
Videreføring av pågående prosjekt? Nei
Har tiltaket forankring i skjøttelses- eller forvaltningsplan? Ja
Er tiltaket flerårig? Ja
Har dere en besøksstrategi for verneområdet (i produksjon eller ferdig)? Ja

Utbedre atkomstveier til startpunkt - akutt

Prioritet: 11
Navn på tiltaket: Utbedre atkomstveier til startpunkt - akutt
Tiltakskategori: Tilrettelegging og informasjon
Tiltakstype: Annet (utdypes i beskrivelsesfeltet)
Fylke: Troms og Finnmark
Kommune: Vardø
Verneområde: Varangerhalvøya nasjonalpark/Várnjårgga álbmotmeahcci/ Varenkinniemen kansalistaras (VV00002437)
Beskrivelse av tiltaket:
Atkomstvei mellom E75 og startpunkt Komagdalen (7 km grusvei) , samt informasjonspunkt Sandfjordalen (4 km grusvei) er såpass dårlig at det er behov for akutte utbedringer. Dette da vi får rapporter på at ordinære biler får skader eller må snu pga. dype hull i veien.
-Utbedring gjelder - påfyll av grus i store hull, topplag grus og skraping

I samarbeid med veieier og andre brukergrupper av veiene.
Varangerhalvøya nasjonalparkstyre bidrar via sin besøksstrategi til kanalisering av trafikken og økt slitasje på veiene, og pådrar seg slik ansvar for å bidra med andel til vedlikehold av grusveiene til startpunkt-parkeringene for nasjonalparken.

Økonomisk ansvarlig: Forvaltningsmyndighet
Andre tilskuddsordninger: Andre tilskuddsordninger:
Beløp det søkes om: Kr 800 000
Videreføring av pågående prosjekt? Nei
Har tiltaket forankring i skjøttelses- eller forvaltningsplan? Ja
Er tiltaket flerårig? Ja
Har dere en besøksstrategi for verneområdet (i produksjon eller ferdig)? Ja

Øversettelse av besøksstrategisk nettside -finsk

Prioritet: 12

Navn på tiltaket: Øversettelse av besøksstrategisk nettside -finsk

Tiltakskategori: Tilrettelegging og informasjon

Tiltakstype: Annet (utdypes i beskrivelsesfeltet)

Fylke: Troms og Finnmark

Kommune: Vadsø

Verneområde: Varangerhalvøya nasjonalpark/Várnjårgga álbmotmeahcci/ Varenkinniemen kansalistaras (VV00002437)

Beskrivelse av tiltaket:

Besøksstrategisk nettside www.varangerhalvoya.no ligger ut på norsk og engelsk, og legges snart ut på nordsamisk. Øversettelse til finsk og innlegging på nettside gjenstår.

Økonomisk ansvarlig: Forvaltningsmyndighet

Andre tilskuddsordninger:

Beløp det søkes om: Kr 35 000

Videreføring av pågående prosjekt? Ja

Har tiltaket forankring i skjøttelses- eller forvaltningsplan? Ja

Er tiltaket flerårig? Ja

Har dere en besøksstrategi for verneområdet (i produksjon eller ferdig)? Ja

Info og undervisningsmateriell for barn og unge

Prioritet: 13

Navn på tiltaket: Info og undervisningsmateriell for barn og unge

Tiltakskategori: Tilrettelegging og informasjon

Tiltakstype: Annet (utdypes i beskrivelsesfeltet)

Fylke: Troms og Finnmark

Kommune: Vadsø

Verneområde: Varangerhalvøya nasjonalpark/Várnjårgga álbmotmeahcci/ Varenkinniemen kansalistaras (VV00002437)

Beskrivelse av tiltaket:

Innkjøp av brosjyre - sportegn - til undervisningsopplegg om verneområdene - Informasjon skoleklasser og barnehager
Jfr. punkt i besøksstrategi

Økonomisk ansvarlig: Forvaltningsmyndighet

Andre tilskuddsordninger:

Beløp det søkes om: Kr 15 000

Videreføring av pågående prosjekt? Nei

Har tiltaket forankring i skjøttelses- eller forvaltningsplan? Ja

Er tiltaket flerårig? Ja

Har dere en besøksstrategi for verneområdet (i produksjon eller ferdig)? Ja

Profileringsmateriell - lokal verdiskaping

Prioritet: 14

Navn på tiltaket: Profileringsmateriell - lokal verdiskaping

Tiltakskategori: Annet

Tiltakstype: Annet (utdypes i beskrivelsesfeltet)

Fylke: Troms og Finnmark

Kommune: Unjarga - Nesseby

Verneområde: Varangerhalvøya nasjonalpark/Várnjårgga álbmotmeahcci/ Varenkinniemen kansalistaras (VV00002437)

Beskrivelse av tiltaket:

Innkjøp av prøveparti - profileringsmateriell med logo - for utprøving av salg ved lokale infopunkter (Varanger samiske museum, Vardø turistinformasjon, Hamningberg og andre informasjonspunkter) - turkopper, turtallerkener - som tiltak for å dra i gang lokal verdiskaping av bærekraftige produkter knyttet til verneområdene.

Økonomisk ansvarlig: Forvaltningsmyndighet

Andre tilskuddsordninger:

Beløp det søkes om: Kr 20 000
Videreføring av pågående prosjekt? Nei
Har tiltaket forankring i skjøttelses- eller forvaltningsplan? Ja
Er tiltaket flerårig? Ja

Søppelaksjon - lokalitet for Finnmarkssvineblommen

Prioritet: 15
Navn på tiltaket: Søppelaksjon - lokalitet for Finnmarkssvineblommen
Tiltakskategori: Skjøttelse av (tre)vegetasjon
Tiltakstype: Annet (utdypes i merknadsfeltet)
Fylke: Troms og Finnmark
Kommune: Vardø
Verneområde: Persfjorden-Syltefjorden landskapsvernområde/ Biezavuona-Oardduvuona suodjemeahcci (VV00002438)
Beskrivelse av tiltaket:
Søppelaksjon i strandlinja hvor Finnmarkssvineblommen vokser (vokser kun her)
Skoleklasse - årlig tiltak

Økonomisk ansvarlig: Lokalt SNO
Navn på SNO-ansatt: Arne - Petter Sarre
Andre tilskuddsordninger:
Beløp det søkes om: Kr 10 000
Videreføring av pågående prosjekt? Ja
Har tiltaket forankring i skjøttelses- eller forvaltningsplan? Ja
Er tiltaket flerårig? Ja

Søppelaksjon i naturreservat

Prioritet: 16
Navn på tiltaket: Søppelaksjon i naturreservat
Tiltakskategori: Skjøttelse av (tre)vegetasjon
Tiltakstype: Annet (utdypes i merknadsfeltet)
Fylke: Troms og Finnmark
Kommune: Båtsfjord
Verneområde: Ytre Syltevika naturreservat (VV00000046)
Beskrivelse av tiltaket:
Fortsette søppelaksjon i naturreservatet i samarbeid med Hamningberg bygdelag
Utfraakt av søppekl i 1 M3 big bags med helikopter - til lastebilcontainer

Lastebilfrakt og søppellevering finansierers av HOLD NORGE RENT aksjonen.
BIG bags og helikopterleie finansieres av Tiltaksmidler i verneområdet.

Ytre Syltevika naturreservat er det naturreservatet som mottar mest marint søppel årlig på Varangerhalvøya - primært tilknyttet fiskere. Uren kyst med skjor etc. gjør at kystvakt ikke kan påta seg fjerning av avfallet etter plukking.

Økonomisk ansvarlig: Lokalt SNO
Navn på SNO-ansatt: Arne Petter Sarre
Andre tilskuddsordninger:
Beløp det søkes om: Kr 80 000
Videreføring av pågående prosjekt? Ja
Har tiltaket forankring i skjøttelses- eller forvaltningsplan? Ja
Er tiltaket flerårig? Ja

Fjerning av større element av marint avfall

Prioritet: 17

Navn på tiltaket: Fjerning av større element av marint avfall

Tiltakskategori: Skjøtsel av (tre)vegetasjon

Tiltakstype: Annet (utdypes i merknadsfeltet)

Fylke: Troms og Finnmark

Kommune: Båtsfjord

Verneområde: Persfjorden-Syltefjorden landskapsvernområde/ Biezavuona-Oardduvuona suodjemeahcci (VV00002438)

Beskrivelse av tiltaket:

Fortløpende fjerning av større element av marint avfall som reker i land årlig i landskapsvernområde og naturreservater. Større nøter, plastballer, blåser og slikt av type veldig tung og stor hvor større maskiner må til for å få de fjernet.

Økonomisk ansvarlig: Lokalt SNO

Navn på SNO-ansatt: Arne Petter Sarre

Andre tilskuddsordninger:

Beløp det søkes om: Kr 20 000

Videreføring av pågående prosjekt? Ja

Har tiltaket forankring i skjøttelses- eller forvaltningsplan? Ja

Er tiltaket flerårig? Ja

OVERSIKT DRIFT og VEDLIKEHOLD VNP

Prioritet: 18

Navn på tiltaket: OVERSIKT DRIFT og VEDLIKEHOLD VNP

Tiltakskategori: Annet

Tiltakstype: Annet (utdypes i beskrivelsesfeltet)

Fylke: Troms og Finnmark

Kommune: Båtsfjord

Verneområde: Varangerhalvøya nasjonalpark/Várnjårgga álbmotmeahcci/ Varenkinniemen kansalistaras (VV00002437)

Beskrivelse av tiltaket:

SE VEDLEGG styresak 3/2023

Økonomisk ansvarlig: Forvaltningsmyndighet

Andre tilskuddsordninger:

Beløp det søkes om: Kr 280 000

Videreføring av pågående prosjekt? Ja

Har tiltaket forankring i skjøttelses- eller forvaltningsplan? Ja

Er tiltaket flerårig? Ja

Besøksteller Nfjelldalen og Komagdalen (ny)

Prioritet: 19

Navn på tiltaket: Besøksteller Nfjelldalen og Komagdalen (ny)

Tiltakskategori: Kartlegging

Tiltakstype: Annen kartlegging

Fylke: Troms og Finnmark

Kommune: Vadsø

Verneområde: Varangerhalvøya nasjonalpark/Várnjårgga álbmotmeahcci/ Varenkinniemen kansalistaras (VV00002437)

Beskrivelse av tiltaket:

1 besøksteller - eksisterende trampeteller i Nattfjelldalen beholdes

1 besøksteller - trampeteller - Komagdalen (NY)

Økonomisk ansvarlig: Lokalt SNO

Navn på SNO-ansatt: arne petter sarre

Andre tilskuddsordninger:

Beløp det søkes om: Kr 1

Videreføring av pågående prosjekt? Ja

Har tiltaket forankring i skjøttelses- eller forvaltningsplan? Ja

Er tiltaket flerårig? Ja

Vedlegg

- 📎 Besøksstrategi i Ytre Syltevika naturreservat_endelig 6.12.2021.pdf (Prosjektbeskrivelse)
- 📎 Besøksstrategi 26.06.2015.pdf (Annet)
- 📎 Møteinnkalling st 1 VNP 2023 NP .pdf (Økonomi/Finansiering)
- 📎 Møteprotokoll ST 1 2023 e_postmøte 6.1.2023 .pdf (Annet)
- 📎 Driftsutgifter og vedlikehold Varanger NP_ Fra Styremøtesak 3.pdf (Økonomi/Finansiering)
- 📎 Tiltaksplan VNP-styre 2023_2024.pdf (Utvidet rapport)

 Geir Østereng for VARANGERHALVØYA NASJONALPARKSTYRE

Levert 09.01.2023

Tabell 1. Oversikt over utgifter som kan betegnes som driftsutgifter for Varangerhalvøya nasjonalparkstyre i 2023

Driftskostnad	Beskrivelse	Sum eks. mva. pr år
Lagerlokaleleie Vadsø havn	Innendørs oppbevaring tilhenger, skuterslede, elgtrekkbrett, infotavler, utstyr	17 000 kr
Informasjonspunkt Kiberg, innendørs utstilling	Infopunkt åpent juni – september, jfr. besøksstrategi Leie lokale årlig	40 000 kr
Imageshop bildebank – digital bank -lagring av bilder fra verneområdene –	Årlig avgift	4800 kr
Informasjon opplegg for barn og unge - stipulert	Brosjyrer, material fuglekasser etc.	20 000 kr
Startpunkt Komagdalen Festeavgift gapahuk 5404-1/1/9010 Ved Do tanktomming hvert 5 år	-Gapahuk festeavgift -10 selkk ved 5000 kr/5 år	610 kr 1100 kr 1200 kr
Vedlikehold atkomstvei til Startpunkt 7 km grusvei stipulert årlig vedlikehold	7 kr/m – 7 km	1000 kr 49 000 kr
Startpunkt Nattfjelldalen Festeavgift gapahuk 5404-35/1/9021 Do tomning årlig Ved for parkering og gapahuk	Gapahuk festeavgift -20 selkker ved	830 kr 0 kr 2200 kr

Vedlikehold atkomstvei til startpunkt 4 km	7 kr/m – 3500 m grusvei	24 500 kr
Startpunkt Ordo Festeavgift 7-1-9005 - gapahuk og do Do tomning hvert 3 år Ved Vedlikehold atkomstvei til startpunkt 4 km	Gapahuk og do 6000 kr/3 10 sekker 7 kr/ m a 4 km	Kommune dekker 2000 kr 1200 kr 28 000 kr
Infopunkt Sandfjorddalen -Oppsynshytte verneområder 5443-18/1/86 - Festeavgift -Toalettomning infopunkt -Ved for infopunkt -Vedlikehold atkomstvei til infopunkt	Festeavgift 2000 kr 10 sekker ved 7 kr/m a 4km	1660 kr 2000 kr 1100 kr 28 000 kr
Infopunkt Varangerbotn Forpaktning tomt Nesseby kommune	Ved gapahuk – 30 sekker Gratis forpaktning	3300 kr
Bjorneskarhytta - Linjehytte Ved	Hytte åpen for allmennheten ½ eierskap festeavgift 20 sekker ved	830 kr 2200 kr
Annet	Årlig befaring med helikopter	50 000 kr (a 12000 kr eks. mva. per time)
Hengebru Komagdalen	Årskontroll hengebru vår Vedlikehold 4 gapahuker og 4 doer startpunkt Vedlikehold klopper	20 000 kr 10 000 kr Omsøkes ved behov

Oppsummering av driftsutgifter

- ✓ Sum forpaktningavgifter 4 gapahuker, 1 tilsynshytte og 1 Åpen hytte (0,5) - 4000 kr
- ✓ Sum ved 4 gapahuker, 1 infopunkt og 1 åpen hytte (0,5) = 8000 kr
- ✓ Sum do tømninger, startpunkter og infopunkter = 7400 kr
- ✓ SUM stipulert løpende bidrag til vedlikehold atkomstveier til startpunkter på 7 km - 4km – 4 km – a 7 kr/meter = 129 000 kr (stipulert beløp per km) (vedlikehold omfatter ikke i standsetting som omsøkes atskilt).
- ✓ Lagerleie, utstillingslokale og bildebank = 63 000 kr
- ✓ Årlig befarings med helikopter knyttet til forvaltning og tiltak = 50 000 kr
- ✓ Vedlikehold 1 hengebru, 4 gapahuker, 4 utedoer = 10 000 kr

Annet: Styret forvalter over 2000 km² med verneområder og det er årlig behov for en befarings med helikopter knyttet til forvaltning og tilsyn. Andre spesielle utgifter som bes vurderes knyttet til drift; Vinterstid omfattes leie av snøskuter og på barmark ATV. Verneområdene har en rekke snøskuterløyper og Barmarksveier for ATV til randsonen av nasjonalparken. Sommerstid har forvalter utstrakt bruk av bil grunnet store avstander. Det er stadig behov for leie av egnet type bil (høy) med hengerfeste og 4wd (særlig vinter) som egner seg på atkomstveier (grusveier i dårlig stand, parkeringer som ikke er brøytet). Avsatt reisebudsjett for forvalter i regi av statsforvalteren omfatter ikke nødvendigvis alle disse leieutgiftene og bør ansees som driftsutgifter. Miljødirektoratet bes vurdere om utgifter for fast leasingbil kan disponeres innen

driftsmidler for forvaltere av de største verneområdene der det er særlige behov. Gjelder også leie av Snøskuter og ATV ved behov. I så tilfelle er Varangerhalvøya blant de styrene som har behov for dette grunnet de lokale forhold.



Arkivsaksnr: 2019/7816-31

Saksbehandler: Geir Østereng

Dato: 25.02.2023

Utvalg	Utvalgssak	Møtedato
Varangerhalvøya nasjonalparkstyre/Vårnjårgga álbmotmeahccestivra	14/23	01.03.2023

Vedlegg:

- 1 Svar på søknad om ettergodkjenning av oppsatt platting samt søknad om ny platting ved hytte 2/2 i Vardø kommune innen Varangerhalvøya nasjonalpark
- 2 Svar til varsel om pålegg - restmaterialer ved hytte og platting - søknad om midlertidig plassering av platting og frakt av material med traktor - Arnt Støme - 2002/2/2 - Komagvær - Vardø kommune - Varangerhalvøya nasjonalpark
- 3 Pålegg om fjerning av platting og restmaterialer ved 2/2 i Varangerhalvøya nasjonalpark i Vardø kommune - Arnt Støme
- 4 Saksframlegg med vedtak

Behandling av klage på gitt pålegg om gjerning av restmaterialer ved hytte samt platting - Arnt Støme - 2002/2/2 - Vardø kommune - Varangerhalvøya nasjonalpark

Forvalters innstilling

Varangerhalvøya nasjonalparkstyre opprettholder sitt vedtak av 09.09.2022, angående restmaterialer som ikke ligger inntil hytta utsettes frist for gjennomføring relatert til pålegg, og restmaterial som skal brukes videre kan lagres på yttervegg.

Varangerhalvøya nasjonalparkstyre gir Arnt Støme pålegg om retting av ulovlig oppført platting på 13 m² foran hytte gnr. 2 bnr.2 i Vardø kommune (den såkalte politihytta) i Varangerhalvøya nasjonalpark, jf. naturmangfoldlovens § 69 første ledd.

Området plattingen omfatter skal tilbakeføres til den tilstand det var i før plattingen ble oppført – fri for byggverk. Restmaterialer knyttet til bygging av platting som ligger ved hytta, og ved utedo skal også fjernes jamfør varsel om pålegg 09.09.2021, slik at den ikke skygger ut eksisterende vegetasjon.

Frist for når retting skal være gjennomført er 5. mai 2023. Pålegget om retting regnes som oppfylt når du har gitt oss beskjed om at arbeidet er utført, og Statens Naturoppsyn har kontrollert om rettingen er gjennomført i henhold til pålegget. Rettingen regnes som avsluttet når plattingen med restmaterialer er fjernet.

*Varangerhalvøya nasjonalparkstyre gir Arnt Støme pålegg om tvangsmulkt dersom pålegget om fjerning av platting **og restmaterialer inntil vestveggen av hytta** ikke er gjennomført innen fristen 5. mai 2023, jf. forvaltningslovens § 16. Tvangsmulkt starter å løpe . 6 mai 2023 dersom retting i henhold til pålegget ikke er gjennomført innen fristen. Tvangsmulkt fastsettes til kr 500,- per påløpte dag etter at fristen for gjennomføring (5 mai) er oversittet.*

Restmaterialer som skal brukes videre på uthuset

Eventuelle restmaterialer som skal benyttes for å ferdigstille uthuset skal løftes godt opp fra bakken og henges på hyttevegg eller uthusvegg slik at vegetasjon fristilles.

Det gis ikke tillatelse til å brenne ødelagte restmaterialer jamfør Naturmangfoldlovens § 48, da dette vil forringe vegetasjonen som er fredet i nasjonalparken i omegn av hytta.

Den del av restmaterialer som ikke ligger inntil hyttas vestvegg skal fjernes innen 20 august 2023 med ATV og henger i forbindelse med praksis for å innvilge bruk av ATV til hytta i forbindelse med sauedriften. Eller alternativt lagres på stativ på hyttevegg opp fra bakken.

Tvangsmulkt for forøvrige restmaterialer som ligger i terrenget unna hytta starter å løpe 20 august 2023, dersom retting i henhold til pålegget ikke er gjennomført innen fristen. Tvangsmulkt fastsettes til kr 500,- per påløpte dag etter at fristen for gjennomføring (21 august) er oversittet.

Svar på søknad om bruk av traktor ved utfrakt av material sommerstid og søknad om å la platting bestå midlertidig inntil forvaltningsplan foreligger

Søknad om bruk av traktor for utfrakt av materialer avslås jamfør naturmangfoldlovens § 48, da sporbredde og tyngde tilsier at det kan forringe vegetasjon og verneverdier.

Søknad om å la platting bestå midlertidig til forvaltningsplan er ferdig avslås jamfør verneforskriftens § 3 punkt 1.1. Det vises til at denne er først satt opp ulovlig, hvor det i ettertid er gitt avslag på at den kan bestå permanent. Å la den stå midlertidig for å avvente praksis for plattinger i forvaltningsplanen vil være uheldig mht. verneverdiene og vegetasjon og stride mot formålet for vernet. Det vises til avslått søknad om ettergodkjenning av platting i vedtak av 14.12.2021.

Saksopplysninger

Styret ble kjent med at Arnt Støme hadde oppført en platting uten tillatelse på sin hytte i Komagdalen, og ble gjort oppmerksom på at dette krevde tillatelse. Støme søkte om tillatelse etter at 13 m2 var bygd, samt om ytterligere en platting. Nasjonalparkstyret avsto dette. Støme klagde etter klagefristen og nasjonalparkstyret avviste klagen. Avvisningen på behandling av klage på utsatt klagefrist ble påklaget og tatt til behandling, og styret opprettholdt sin beslutning om å ikke klagebehandle saken, og oversendte denne til Miljødirektoratet for endelig avgjørelse. Miljødirektoratet opprettholdt styrets vedtak om å ikke ta klagen til behandling grunnet for sent innkommet klage. Styret fulgte opp plattingen samt restmaterialer ved hytta ved å gi varsel om pålegg om fjerning av platting og restmaterialer 09.12.2022. Støme gav tilsvar til pålegget/ påklagde dette 28 desember 2022.

Er klagen innkommet i tide?

Varangerhalvøya nasjonalparkstyre oversendte melding om vedtak 09.12.2022

- **Pålegg om fjerning av plattning og restmaterialer ved Gnr. 2 Bnr.2 i Varangerhalvøya nasjonalpark i Vardø kommune Arnt Støme –**

Vedtaket lød:

Varangerhalvøya nasjonalparkstyre gir Arnt Støme pålegg om retting av ulovlig oppført plattning på 13 m2 foran hytte gnr. 2 bnr.2 i Vardø kommune (den såkalte politihytta) i Varangerhalvøya nasjonalpark, jf. naturmangfoldlovens § 69 første ledd.

Området plattningen omfatter skal tilbakeføres til den tilstand det var i før plattningen ble oppført – fri for byggverk. Restmaterialer knyttet til bygging av plattning som ligger ved hytta, og ved utedo skal også fjernes jmfør varsel om pålegg 09.09.2021, slik at den ikke skygger ut eksisterende vegetasjon.

Frist for når retting skal være gjennomført er 5. mai 2023. Pålegget om retting regnes som oppfylt når du har gitt oss beskjed om at arbeidet er utført, og Statens Naturoppsyn har kontrollert om rettingen er gjennomført i henhold til pålegget. Rettingen regnes som avsluttet når plattningen med restmaterialer er fjernet.

Varangerhalvøya nasjonalparkstyre gir Arnt Støme forhåndsvarsel om tvangsmulkt dersom pålegget ikke er gjennomført innen fristen 5. mai 2023, jf. forvaltningslovens § 16. Tvangsmulkt starter å løpe . 6 mai 2023 dersom retting i henhold til pålegget ikke er gjennomført innen fristen. Tvangsmulkt fastsettes til kr 500,- per påløpte dag etter at fristen for gjennomføring (5 mai) er oversittet. Frist for deres mulighet for uttalelse til forhåndsvarselet om tvangsmulkt settes til 15 desember 2022.

Frist for uttalelse til forhåndsvarselet

I og med at vedtak ble sendt ut en god stund etter styremøtet – fikk Arnt Støme frist for uttalelse til forhåndsvarselet 28 desember 2022.

--

Den 28 desember 2022 mottok vi Klage på vedtaket « Klage på vedtak om fjerning av restmaterialer/ uttalelse til varsel om tvangsmulkt.»

Dette ble mottatt innen fristen. Saken tas til behandling.

Klagens innhold gjengis under

a) Restmaterialer

Det er ikke praktisk mulig å frakte ned restmaterialer etter at sneen har lagt seg. Scooterføret er ikke særlig bra før litt utpå vinteren. Da er alt av materialer føket ned under flere meter med sne. Det lar seg ikke gjøre. Denne problemstillingen er nasjonalparkforvalter godt kjent med ettersom vi har diskutert dette tidligere. Hva er vitsen med å fatte et vedtak som ikke kan etterkommes i praksis ? Forvalter er også kjent med at byggeprosessen ikke er ferdig ennå. Dette er en privat eiendom (gnr 2 bnr 2). I hovedsak ei næringshytte. Det er ikke noe forbud mot å lagre ting inntil og utenfor hytteveggen. Dette er en veldig vanlig praksis, det er ikke plass til alt innendørs. Den materialen som er brukbar er det behov for, til feks.anneks, røykeri, stillas, gjerde,sperregrind etc. Resten kan eventuelt brennes eller kjøres ned på barmarksføre.

Det går traktorvei til hytta, det er helt greit å kjøre traktor dit (evt. ATV med større henger) på sommerstid og rydde opp. Med traktor og henger trengs det kun en tur for å få dette gjort. At kjøresporet de siste årene har endret bredde tilpasset kjøring med ATV kan ikke brukes som argument for å nekte kjøring med traktor. Det er ikke vi lokale brukere som har forårsaket dette. Denne veien til høstingsområdene i dalen har vært brukt i generasjoner av bygdefolket, med hest og vogn, og senere med traktor. Vi må fortsatt ha lov å bruke veien i næring. Våre traktorer nå har dekkutrustning dimensjonert for kjøring og høsting på myrjord. Kjøresporet opp til hytta er for det meste på tørr steingrunn, erfaringsmessig vil det ikke avsettes spor av betydning. Dette har jeg god lokalkunnskap om.

Det søkes derfor om tillatelse til kjøring med traktor og henger (1 tur) på barmark til dette formålet. Evt. flere turer med ATV og henger.

b)plattung

Gnr2 bnr2 er en privat eiendom. Denne eiendommen var opprinnelig ikke med i verneforslaget. Det er vanlig praksis å holde private hytter utenom vernegrensa. Hytta ligger i randsonen til nasjonalparken, ca 300 meter innenfor nasjonalparkgrensa. Jeg er eneste bonde og fastboende i området. Stort sett brukes hytta i forbindelse med sauedrifta, men også til jakt og fiske. Det ble bygget plattung for å kunne gå tørrskodd mellom hytte og anneks. Den plattingen som lå der fra før av var for liten og i for dårlig stand.

Jeg har et særlig behov for plattung på denne hytta. Årsaken er sauene mine gjerne søker til hytta i ly for insekter og vær og vind. Det er også godt gress der.

Sjøl om det er egne sauer så er det ikke så morsomt når blir det mye skitt utenfor. Å fjerne møkk som er klistret fast til gress og lyng er vanskelig og tidkrevende. Men plattingen er lett å holde ren med vann og kost, og betyr mye for trivselen. Det er vanskelig å skjønne på hvilken måte denne truer verneverdiene i nasjonalparken. Det vil jeg gjerne ha svar på.

Nasjonalparkstyret skal lage forvaltningsplan for nasjonalparken. En viktig del av denne vil være hva som tillates av størrelse ved utbygginger av hytter innenfor nasjonalparkgrensa. Andre nasjonalparker har forskjellige bestemmelser om dette, alt fra 50 m² til 100 m² totalareal, avhengig av hvor i landet man befinner seg. Viktige føringer for dette er bl.a. hva som står i forvaltningsplanen, og hva det er presedens for i området.

I Komagværstranda naturreservat ble det i sak ref 2019/4345 (Fylkesmannen) gitt tillatelse til en fordobling av bygningsmasse fra 35 m² til 70 m² ved oppføring av nybygg, forutsatt riving av eldre hytte på samme tomt.

Denne saken er direkte sammenlignbar, og får selvsagt presedenshensyn for maks bebygd areal for hytter i bygdelen av forvaltningsplanen for nasjonalparken. Naturreservat er en strengere verneform enn nasjonalpark. En logisk slutning av dette er at minimum det samme arealet, altså utbygd 70 m² totalareal, sannsynligvis mer, vil bli resultatet i bestemmelsene i forvaltningsplanen. Mitt bebygde areal på 2/2 er fortsatt godt innenfor denne grensa. Det gir da ingen mening å fjerne plattingen, for så å sette den på plass igjen når forvaltningsplanen er ferdigstilt.

Presedens virker begge veier, ikke bare fra forvaltningsmyndighet til søker/utbygger, men også motsatt. I dette tilfellet vil byggetillatelsen jeg refererer til i naturreservatet helt klart påvirke denne delen av forvaltningsplanen.

Et viktig prinsipp i forvaltningen av verneområder er sonering. Noen områder er mer verdifulle eller sårbare enn andre områder. Forvaltningsplanen skal hensynta dette. Det betyr at det ikke trenger ikke å være like strenge regler overalt i nasjonalparken. Den eiendommen (2/2) denne saken gjelder ligger i randsonen, i utkanten av et hyttefelt, som beskrevet av Fylkesmannen. Vi både ser og hører biltrafikk fra de andre hyttene. Det er stor aktivitet av jegere, fiskere, turgåere

og bærplukkere rundt hytta. Kjøresporet brukes ofte av SNO, reindrifta og forskere. Det er stor forskjell på denne beliggenheten, og feks linjehyttene fra Komagdalen over til Ordo, som stort sett ligger i et uberørt naturområde. Dette bør avspeiles i forvaltningsplanen og vurderes av nasjonalparkstyret.

Dette forutsetter at arbeidet med forvaltningsplan kommer i gang og blir ferdigstilt. Varangerhalvøya nasjonalpark ble opprettet allerede i 2006, og fortsatt er ikke dette på plass. Dette er et svært viktig dokument som jeg som bonde ser frem til å komme med innspill på. Etablering av nasjonalpark og forvaltningen av denne må ikke vanskeliggjøre virksomheten her på gården. Legg heller forholdene til rette i forvaltningsplanen, slik at neste generasjon også ser det likt å bo og drive jordbruk i området.

Det søkes derfor om tillatelse til midlertidig plassering av plattingen, slik den er plassert nå, inntil forvaltningsplanen er ferdigstilt og godkjent av nasjonalparkstyret for Varangerhalvøya nasjonalpark.

c) Uttalelse til forhåndsvarsel om tvangsmulkt

Som tidligere nevnt lar det seg ikke gjøre nå å fjerne platting og restmaterialer. Vinteren er kommet, og snedekket vil være på topp frem mot 5 mai. Avhengig av isdekke/såle i bunn kan en siste mulighet for å kjøre scooter opp dit være før Gorsjokelva går opp, rundt 1 juni. Imidlertid er dette ei svært travel tid på gården, og mye skal klaffe for å kunne gjennomføre transport med scooter da. Som opplyst tidligere, både muntlig og skriftlig, vi må vente til barmarkssesongen før dette praktisk lar seg gjennomføre. Jeg etterlyser en bedre dialog med nasjonalparkforvalter om hvordan dette kan løses enn hva som hittil har vært tilfelle.

Forhåndsvarsel om tvangsmulkt er på denne bakgrunn svært urimelig og må frafalles

Vurdering av klagen

Vurdering

Regler og retningslinjer for saksbehandlingen går bl.a. fram av:

Saken er behandlet etter verneforskriften for Varangerhalvøya nasjonalpark og Naturmangfoldloven. Nasjonalparken ble vernet 8.12.2006.

- Rundskriv om forvaltning av verneforskrifter, utgitt av Miljødirektoratet i 2014.

- Veileder om oppfølging av ulovlige forhold i verneområder, utgitt av Miljødirektoratet i 2016.

Vernebestemmelsene

Formålet med Varangerhalvøya nasjonalpark er å bevare et stort i det vesentlige urørt naturområde, tilnærmet fritt for tekniske inngrep, som sikrer biologisk mangfold med økosystemer, arter og bestander. I dette inngår blant annet å bevare den mest arktisk pregete del av fastlands-Norge med spesielle landformer og avsetninger etter istida, et plante- og dyreliv med østlige og arktiske innslag, et kjerneområde for fjellrev og unike samiske kulturminner.....

Forskriftens § 3 punkt 1.1. gir et generelt vern mot inngrep i landskapet:

"Området er vernet mot inngrep av enhver art, herunder oppføring av bygninger, andre varige eller midlertidige innretninger, gjerder og anlegg, vegbygging, bergverksdrift, vassdragsregulering, graving, utfylling, henleggelse av masse, sprenging, boring, bryting av steiner, mineraler og fossiler, fjerning av større steiner og blokker, drenering, annen form for tørrlegging, nydyrking, bakkeplanering, fremføring av luft- og jordledninger, bygging av bruer og klopper, oppsetting av skilt, merking av stier, løyper o.l. Opplistingen av tiltak er ikke uttømmende."

1.3

Forvaltningsmyndigheten, jf.

§ 7, kan gi tillatelse til:

a)

Ombygging av og mindre tilbygg til bygninger.

Utredning av saken etter naturmangfoldloven §§ 8, 9, 10, 11 og 12

Naturmangfoldlovens § 7 sier at prinsippene i lovens §§ 8-12 skal legges til grunn som retningslinjer ved utøving av offentlig myndighet. Offentlige beslutninger som berører naturmangfoldet skal bygges på vitenskapelig kunnskap om arters bestandssituasjon, naturtypers utbredelse og økologiske tilstand, samt effekten av påvirkninger.

Naturverdiene i Varangerhalvøya nasjonalpark

Varangerhalvøya er den mest arktisk pregete delen av Fastlands-Norge. Plantelivet er særpreget som følge av at halvøya er et møtested for arter fra det nordlige Arktis, det østlige Sibir og mer sørlige planter. De små lauvskogene i området er blant de nordligste i verden. Kalkrikt fjell og jordsmonn nord i området gir frodige lommer med sjeldne arter, som varangervalmue, finnmarkssvineblom, svalbardsnømare og kalkarve. Dyrelivet er sparsomt over store deler av de sentrale fjellområdene, men i Komagdalen er krattområdene viktige for østlige fuglearter som lappspurv etc. Fjellrev, snøugle og høyfjellets karakterarter forekommer i denne delen av nasjonalparken.

Vurdering av klager momenter

a) Restmaterialer – vurdering av klagers momenter

Vår kunnskap om snøforholdene i området tilsier at det er mulig å grave frem materialene og plattingen for så å frakte disse ut av området med snøskuter, dersom man er motivert for dette. For tiden er det lite snø i området.

Klager viser til at materialene kan fraktes ned med traktor/ ATV da det vil være lettere på barmark. Styret har praksis for å innvilge bruk av ATV til hytta på kjøresporet som går dit relatert til sauedriften. Imidlertid er det relativt mye material som ligger lagret ved hytta og i terrenget. Fjerning av plattingmaterialene tilsier også store mengder som lettest og mest skånsomt kan fjernes på snøføre.

Støme har tidligere søkt om å frakte ut uthus med traktor og dette ble avslått da sporbredde på kjøresporet av traktor blir for bredt og vil forringe terrenget og verneverdiene og da passer ATV bedre. Bruk av traktor eller ATV for samtlige materialer vil påvirke verneverdiene nevneverdig negativt, kjøresporet vil bli enda tydeligere enn før og vegetasjonsskader vil forringes ytterligere.

Forvalter ser at restmaterialene i terrenget, som er vanskeligere å lokalisere vinterstid, kan la seg fraktes med ATV puljevis med henger i forbindelse med at dispensasjon knyttet til sauedrift benyttes til hytta.

Det innstilles på at det skal benyttes ATV henger for nedfrakt av materialer som ikke setter ekstra spor, utover det eksisterende ATV – sporet til hytta. Materialene skal fraktes puljevis uten at marktrykket på hengeren medfører tydeligere kjørespor. Dette gjelder de materialene som skal være fjernet innen 20 august, og ikke 5 mai.

b) platting – vurdering av klagers momenter

Klager argumenterer for at plattingen bør få stå og begrunner dette med *at man har et særlig behov for platting på denne hytta. Årsaken er sauene mine gjerne søker til hytta i ly for insekter og vær og vind. Det er også godt gress der.*

Forvalter viser til at nasjonalparkstyret forholder seg til at hytta er innenfor nasjonalparken uavhengig av hva klagers ønsker for vernetype eller grenser var i forkant. Vernereglene gjelder også her. Styret avslo søknad om å beholde ulovlig oppført platting og besvarte dette i melding om vedtak 14.12.2021

«Svar på søknad om ettergodkjenning av oppsatt platting samt søknad om ny platting ved hytte gnr/bnr 2/2 i Vardø kommune innen Varangerhalvøya nasjonalpark».

Begrunnelsen for avslaget var;

Bebyggd areal som skulle tillates nedbygd ble nøye vurdert i byggesak knyttet til riving av utedo/ uthus for å samle dette i et større uthusbygg som nå er realisert. I byggesaken var ikke platting omsøkt og platting har blitt oppført uten søknad, og økt bebyggd areal av marken med 13 m². Heller ikke i søknad om tilbygg på hytta ble platting omsøkt.

Det gis varsel om pålegg om at platting må fjernes innen 1 august 2022.

Med hjemmel i Nml. § 69 første ledd vurderer Varangerhalvøya Nasjonalparkstyre å pålegge Arnt Støme pålegg om retting av platting (fjerning innen 1 august 2022).

Dersom pålegget ikke er gjennomført til fristen kan forvaltningsmyndigheten beslutte å gjennomføre fjerningen på eiers bekostning jamfør NML §71 eller tvangsmulkt jamfør NML § 73.

Behandling av klage og Avvist klage på vedtak av 14.12.2021 tok sin tid hos Miljødirektoratet, som medførte at styret vedtok å gi pålegg om fjerning av platting med restmaterialer først i desember 2022.

I og med at forvaltningsplanen er under utarbeidelse og det ikke foreligger retningslinjer for hyttene i nasjonalparken mht. størrelse for plattinger som evt. tillates eller ikke tillates ved søknad, er det ikke forsvarlig at ulovlige oppsatte plattinger gis midlertidig tillatelse til å bestå inntil forvaltningsplan er vedtatt. Plattinger knyttet til hytter omfatter økt nedbebyggd areal og ved byggesaker som denne ved først utvidelse av hytte, for senere å bygge nytt uthus og toalett, vurderes total nedbygd areal. Plattingen ble ikke omsøkt i forbindelse med oppføringen av uthuset og forvalter vurderer det til at å gi tillatelse til å la ulovlige byggverk stå inntil forvaltningsplan vedtas kan svekke verneformålet, og mulighetene for å ivareta verneverdiene i nærheten av eksisterende bygg inntil forvaltningsplan foreligger. Skaden er skjedd ved at areal i nasjonalparken er nedbygd og vegetasjonen er skygget ut. Dette har medført en skritt for frkritt nedbygging av området ved hytta og materialene som lagres på vegetasjonen er en ytterligere belastning på naturmiljøet ved hytta. Og dette bør rettes så fort som mulig av tiltakshaver.

Forvalter har befart hytta vinterstid og snømengdene varierer fra år til år. At forvaltningsmyndigheten krever plattingen fjernet vinterstid får stå for eiers risiko ved å oppføre den ulovlig. Det er mest skånsomt å fjerne dette på snøføre. I og med at det gikk to år fra plattingen ble bygd til nasjonalparkstyret oppdaget byggverket, ble ikke forholdet anmeldt, parallellt med varsel om pålegg om retting med varsel om tvangsmulkt.

Det innstilles på at material knyttet til plattingen, og restmaterialer inntil hytta fjernes jamfør gitt pålegg innen 5 mai.

Det er fullt mulig å fjerne plattingen vinterstid ved å måke bort snøen og frakte materialene bort med snøskuter.

Det vises til en hytte hvor det er gitt tillatelse til å utvide betraktelig i Komagværsletta naturreservat i regi av Fylkesmannen i Finnmark og det vises til presedens.

Styret har vurdert saken for nasjonalparken relatert til søknad om å la Stømes platting bestå grundig, og avslått søknad om å la plattingen stå. Søknader om utvidelse av hytte og uthus og vurdering av helhetlig arealbeslag ved utvidelse av hytta og nytt uthus er også grundig behandlet tidligere.

Forvalter ser ikke at det er innkommet momenter som tilsier at tilleggssøknader bør innvilges. Imidlertid kan fjerning av alle restmaterialer som ligger i terrenget og kontrollen av dette være vanskelig. Ved pålegg om tvangsmulkt er det viktig å tilse at det som pålegges fjernet kan gjennomføres.

Det innstilles på at deler av klage tas til følge og at den del av restmaterialer som ligger bort fra hytta tillates fjernet med ATV i august i forbindelse med tillatelse til kjøring med ATV til hytta relatert til klagers sauedrift.

At noe av restmaterialene skal benyttes videre i byggeprosjekt imøtekommes ved at de som skal brukes videre i uthusprosjektet evt. tillates hengt opp fra bakken på hytte/ uthusvegg på hengende stativ.

--

Oppmåling av plattingen i september 2021, tilsa at plattingen mellom hytta og uthuset som allerede er bygd er 13 m².



b) Uttalelse til pålegg om tvangsmulkt

Forvalter ser at restmaterialer som ligger i terrenget kan være vanskelig å lokalisere for slik å oppfylle pålegget og unngå tvangsmulkt. Imidlertid er det fint mulig å måke av

plattingen for å fjerne denne vinterstid. Det samme gjelder å måke frem materialstabel som ligger på hyttas vestsida for så å frakte disse ut med snøskuter eller evt. henge material på yttervegg av hytte eller uthus om noe skal brukes til slutføring av uthuset. Ferdigstilling av uthuset har pågått i mange år. Skader av mellomlagrede materialer på vegetasjonen over mange år under presenning er tydelig.

Pålegg om tvangsmulkt med frist i vedtaket vil sikre at tiltakshaver rydder opp etter seg slik nasjonalparkstyret har vedtatt.

Vurdering av søknad om å la plattning stå midlertidig

Påvirkningen av det omsøkte tiltaket på naturmiljøet og verneverdiene

Stedet er befart og kunnskapen er god jamfør Naturmangfoldlovens § 8. Det er bygd en plattning på 13 m², og areal hvor restmaterialer ligger delvis under presenning ute i terrenget og inntil hyttevegg på bakken vil da skygge ut eksisterende vegetasjon.

Hytte med uthus ligger ved en sidedal til Komagdalen. I Komagdalen er det allerede en betydelig menneskelig påvirkning. Det er en del hytter der, det går kjørespor og skuterløyper gjennom området, og det benyttes mye til jakt, fiske og annen utmarksbruk. Dessuten er det et område med en god del søknader om dispensasjoner og tillatelser til motorisert ferdsel. Alt dette må være med i vurderingen av den samlede belastningen etter naturmangfoldlovens § 10. Konklusjonen av denne vurderingen er slik vi ser det at ytterligere inngrep i form av større bebygd areal per hytteeiendom, vil gjøre den samlede belastningen i området større. Hittil er det ikke gitt tillatelser til å bygge større plattninger ved hytter i nasjonalparken siden i 2006 da nasjonalparken ble etablert, og saken kan således ha noe presedens da man kan tenke seg at flere hytteeiere vil søke på samme grunnlag om søknad innvilges. Hyttene i nasjonalparken og totalt bebygd areal er relativt lite og for alle under 50 m², inkludert Stømes hytte med uthus hvor tillatt bebygd areal er 30 + 15 = 45 m². I tillegg kommer plattning på 13 m² som tilsier bebygd areal (inkl. plattning) på 58 m² i dag. Fra 2008 til i dag har bebygd areal ha økt fra 27 til 58 (inkl. plattningen)

I byggesaken i forbindelse med størrelse på hytte og uthus forholdt man seg til en maks utvidelse på 30 % av eksisterende bygg, eller oppad til 10 m² som en rettesnor for utvidelser av bygg. Ved å tillate plattning av denne størrelsen vil bebygd areal øke relativt mye utover dette og presedensfaren av en slik tillatelse vil få større betydning.

Ut i fra det som er nevnt over, mener vi at det foreligger tilstrekkelig kunnskap om mulige virkninger på naturmiljøet, og dermed kommer ikke naturmangfoldlovens § 9 (føre – var hensyn) til anvendelse.

Jamfør Naturmangfoldlovens § 10 vil en praksis for å gi tillatelse til plattning i tillegg til utvidelser av hytter og uthus gi presedens og belastningen på verneområdet øker ved økt nedbygd areal. Stabler med lager for materialer for diverse uavklarte byggeprosjekter har den effekt av vegetasjon skygges ut. Presedenshensyn tilsier at den kan bli for stor. Det kan også diskuteres om plattning og å ha restmaterialer av dette omfanget for å være nødvendig.

Naturmangfoldlovens § 11 og 12 er lite relevant i saken.

Forvalter vurderer det til at tiltaket med plattning påvirker vernevedtakets formål negativt, også en tillatelse for å la ulovlig oppført plattning stå midlertidig til forvaltningsplanen er

klar. Og det bør ikke gis tillatelse til heller å la platting stå midlertidig, da nedbygd areal vil øke vesentlig ved en enkel hytte. Saken er allerede vurdert grundig, relatert til opprinnelig størrelse på hytte med ekstra bygg, og påfølgende innvilgede utvidelser med økte arealbeslag og påvirkning på nasjonalparken.



**Varangerhalvøya
nasjonalparkstyre**

Postadresse
Statsforvalteren i Troms og Finnmark
Postboks 700
9815 Vadsø

Besøksadresse
Damsveien 1
9800 Vadsø

Kontakt
Sentralbord: +47 78 95 03 00
Direkte: +47 78 95 03 59
sftfpost@statsforvalteren.no
www.nasjonalparkstyre.no/Varangerhalvøya

Arnt Støme
Komagvær
9960 KIBERG

Saksbehandler Geir Østereng

Vår ref. 2019/7816-14 432.3

Deres ref.

Dato 14.12.2021

Svar på søknad om ettergodkjenning av oppsatt platting samt søknad om ny platting ved hytte gnr/bnr 2/2 i Vardø kommune innen Varangerhalvøya nasjonalpark

Det vises til deres søknad om ettergodkjenning av platting på ca. 10 m² som er oppsatt ved hytte gnr. 2 bnr. 2 i Vardø kommune, som ligger innen Varangerhalvøya nasjonalpark. Vi har i høst målt opp denne til å være 13 m².

Vi viser også til søknad om å etablere en ny platting på vestsiden av hytta ca 10 m².

Sakene ble behandlet i styremøte for Varangerhalvøya nasjonalparkstyre den 6.12.2021. Hvor styret vedtok følgende:

Ettergodkjenning av bygd platting

Varangerhalvøya nasjonalparkstyre avslår søknad om ettergodkjenning av platting på 13 m² mellom hytte og uthus jamfør Verneforskriftens § 3, punkt 1.1 vern mot inngrep i landskapet og tilbygg til eksisterende bygg.

Bebygd areal som skulle tillates nedbygd ble nøye vurdert i byggesak knyttet til riving av utedo/ uthus for å samle dette i et større uthusbygg som nå er realisert. I byggesaken var ikke platting omsøkt og platting har blitt oppført uten søknad, og økt bebygd areal av marken med 13 m². Heller ikke i søknad om tilbygg på hytta ble platting omsøkt.

Det gis varsel om pålegg om at platting må fjernes innen 1 august 2022. Med hjemmel i Nml. § 69 første ledd vurderer Varangerhalvøya Nasjonalparkstyre å pålegge Arnt Støme pålegg om retting av platting (fjerning innen 1 august 2022).

Dersom pålegget ikke er gjennomført til fristen kan forvaltningsmyndigheten beslutte å gjennomføre fjerningen på eiers bekostning jamfør NML §71 eller tvangsmulkt jamfør NML § 73.

Jamfør forvaltningsloven § 16 gis tiltakshaver 14 dager til å forklare seg/ gi ytterligere opplysninger til varselet. Dette innen 29 desember 2021 til Varangerhalvøya nasjonalparkstyre; sftfpost@statsforvalteren.no , merk saken med 2019/7816.

Nasjonalpark

Varangerhalvøya nasjonalpark / Várnjårgga álbmotmeahcci

Naturresevat

Syltefjorddalen naturresevat / Oarddu luondumeahcci, Ytre syltevik naturresevat, Sandfjordneset Naturresevat

Landskapsvernområde

Persfjorden-Syltefjorden landskapsvernområde / Biezavuona-Oardduvuona suodjemeahcci



Søknad om ny platting

Søknad om ytterligere ny platting på 10 m² ved hyttevegg mot vest avslås jamfør Verneforskriftens § 3, punkt 1,1 da dette vil ha uheldig presedens og bidra til at nedbygd areal øker ytterligere tilknyttet eiendommen.

Hytte og uthus er allerede påbygd og summen av areal BYA (bebygd areal) vil med plattingen være økt betydelig sett i forhold til utgangspunktet.

Tillatelse til etablering av plattinger vil ha presedens for tilsvarende hytter i nasjonalparken. I vedtak av 28.10.2008 gav Miljødirektoratet (da Direktoratet for naturforvaltning) tillatelse til å utvide eksisterende hytte på 20 m² til 30 m². Areal for uthus med utedo er utvidet jamfør tillatelse fra Varangerhalvøya nasjonalparkstyre fra 8-10 m² til 15 m².

Avslaget begrunnes med at det allerede er gitt tillatelse til økning av areal på hytta, og uthuset tilsvarende som er øverst på skalaen mht. størrelse på hytter i nasjonalparken. Etablering av platting av bygd og omsøkt størrelse i tillegg vil bit for bit bidra til at området rundt hytta bygges ned. Dette ansees ikke for nødvendig.

Etablering av større arealbeslag ved eksisterende hytter vil svekke verneverdiene med tanke på å ivareta et område uten teknisk infrastruktur og bevare grad av urørthet. De fleste hyttene er små og enkle med lite arealbeslag.

Klageadgang

Vedtaket kan påklages til Miljødirektoratet innen 3 uker, jamfør forvaltningslovens §§ 28 og 29. Klagen skal være skriftlig og begrunnet, og sendes via nasjonalparkstyret jamfør forvaltningslovens § 32.

Med hilsen

Geir Østereng
nasjonalparkforvalter

Etter våre rutiner er dette brevet godkjent og sendt uten underskrift

Kopi til:

Statsforvalteren i Troms og Finnmark
Vardø kommune
Statens naturoppsyn Vadsø

Statens Hus 9800 VADSØ
Postboks 292 9951 VARDØ



Saksfremlegg

Arkivsaksnr: 2019/7816-12

Saksbehandler: Geir Østereng

Dato: 22.09.2021

Utvalg	Utvalgssak	Møtedato
Varangerhalvøya nasjonalparkstyre/Várnjårgga álbmotmeahccestivra	83/21	06.12.2021

Behandling av søknad om plattinger ved hytte – 2002/2/2 i Varangerhalvøya nasjonalpark

Vedlegg:

- 1 Søknad om bygging av platting ved hytte i Varangerhalvøya nasjonalpark - Arnt Støme

Saksgang

Varangerhalvøya nasjonalparkstyre delegerte saken til arbeidsutvalget i styremøte 06.09.2021.

Da saken viser seg å ha presedens fremmer forvalter saken for nasjonalparkstyret.

Saksprotokoll i Varangerhalvøya nasjonalparkstyre/Várnjårgga álbmotmeahccestivra - 06.12.2021

Vedtak

Som innstilt.
Enstemmig vedtatt.

Forvalters innstilling

Varangerhalvøya nasjonalparkstyre avslår søknad om ettergodkjenning av platting på 13 m2 mellom hytte og uthus jamfør Verneforskriftens § 3, punkt 1.1 vern mot inngrep i landskapet og tilbygg til eksisterende bygg.

Bebygd areal som skulle tillates nedbygd ble nøye vurdert i byggesak knyttet til riving av utedo/ uthus for å samle dette i et større uthusbygg som nå er realisert. I byggesaken var



ikke platting omsøkt og platting har blitt oppført uten søknad, og økt bebygd areal av marken med 13 m². Heller ikke i søknad om tilbygg på hytta ble platting omsøkt.

Det gis varsel om pålegg om at platting må fjernes innen 1 august 2022. Med hjemmel i Nml. § 69 første ledd vurderer Varangerhalvøya Nasjonalparkstyre å pålegge Arnt Støme pålegg om retting av platting (fjerning innen 1 august 2022).

Dersom pålegget ikke er gjennomført til fristen kan forvaltningsmyndigheten beslutte å gjennomføre fjerningen på eiers bekostning jmfør NML §71 eller tvangsmulkt jmfør NML § 73.

Jamfør forvaltningsloven § 16 gis tiltakshaver *14 dager* til å forklare seg/ gi ytterligere opplysninger til varselet. Dette innen 22 desember 2021 til sftfpost@statsforvalteren.no, merk saken med 2019/7816.

Søknad om ytterligere ny platting på 10 m² ved hyttevegg mot vest avslås jmfør Verneforskriftens § 3, punkt 1,1 da dette vil ha uheldig presedens og bidra til at nedbygd areal øker ytterligere tilknyttet eiendommen.

Hytte og uthus er allerede påbygd og summen av areal BYA (bebygd areal) vil med plattingen være økt betydelig sett i forhold til utgangspunktet.

Tillatelse til etablering av plattinger vil ha presedens for tilsvarende hytter i nasjonalparken. I vedtak av 28.10.2008 gav Miljødirektoratet (da Direktoratet for naturforvaltning) tillatelse til å utvide eksisterende hytte på 20 m² til 30 m². Areal for uthus med utedo er utvidet jmfør tillatelse fra Varangerhalvøya nasjonalparkstyre fra 8-10 m² til 15 m².

Avslaget begrunnes med at det allerede er gitt tillatelse til økning av areal på hytta, og uthuset tilsvarende som er øverst på skalaen mht. størrelse på hytter i nasjonalparken. Etablering av platting av bygd og omsøkt størrelse i tillegg vil bit for bit bidra til at området rundt hytta bygges ned. Dette ansees ikke for nødvendig.

Etablering av større arealbeslag ved eksisterende hytter vil svekke verneverdiene med tanke på å ivareta et område uten teknisk infrastruktur og bevare grad av urørthet. De fleste hyttene er små og enkle med lite arealbeslag.

Saksopplysninger

Arnt Støme fikk i 2008 tillatelse til å utvide eksisterende hytte på 20m² til 30m². Frittstående uthus (ca. 6m²) og utedo (1m²) kunne også bygges nytt oppad samlet til 15 m² i et uthus, under forutsetning av at gammelt do og uthus ble fjernet.

Hytta ble bygd noen år etterpå. Tillatelsen til å bygge uthuset ble behandlet på nytt da man søkte om større areal, og miljødirektoratet avgjorde i klagesak rammen for uthuset på 15 m² i vedtak av 22.11.2016. Som var jmfør nasjonalparkstyrets vurdering. Vernemyndigheten konstaterte at uthuset i alle fall var lukket 04.07.2019.

I forbindelse med at det ble gitt pålegg om retting av bygg på eiendommen i vedtaksbrev av 26.03.2021 (fjerning av gammelt uthus etter ferdigstilling av nytt) skrev styret i brev til Støme;



Vi har erfart at det er bygd platting mellom hytta og uthuset. Vi kan ikke se at denne er omsøkt og ønsker en tilbakemelding om det foreligger byggetillatelse for dette. Om dette ikke foreligger må plattingen omsøkes tillatelse hvor mål og bakgrunnen for behovet oppgis.

I forbindelse med at uthusbygget ble konstatert lukket, men rivingen av gammelt uthus og utedo lot vente på seg befarte man i mars 2020 på nytt, og man så at det var bygd en platting mellom uthuset og hytta. En gjennomgang av byggetillatelsene i ettertid tilsa at det var ikke gitt dispensasjon fra vernereglene til å bygge platting. Tiltakshaver ble gjort oppmerksom på at dette var søknadspliktig.

- Tiltakshaver søkte 11.04.2021 om ettergodkjenning med byggetillatelse for platting på ca. 10 m² mellom hytte og uthus.
- Det ble også søkt om tillatelse til platting på vestsida av hytta, i solveggen, på ca.10 m². Begrunnelsen var at platting er viktig for å kunne gå tørrskodd utenfor hytta og for å holde det reint.

Oppmåling av plattingen i september 2021, tilsa at plattingen mellom hytta og uthuset som allerede er bygd er 13 m².





Vurdering

Vurdering

Regler og retningslinjer for saksbehandlingen går bl.a. fram av:

Saken er behandlet etter verneforskriften for Varangerhalvøya nasjonalpark og Naturmangfoldloven. Nasjonalparken ble vernet 8.12.2006.

- Rundskriv om forvaltning av verneforskrifter, utgitt av Miljødirektoratet i 2014.

- Veileder om oppfølging av ulovlige forhold i verneområder, utgitt av Miljødirektoratet i 2016.

Vernebestemmelsene

Formålet med Varangerhalvøya nasjonalpark er å bevare et stort i det vesentlige urørt naturområde, tilnærmet fritt for tekniske inngrep, som sikrer biologisk mangfold med økosystemer, arter og bestander. I dette inngår blant annet å bevare den mest arktisk pregete del av fastlands-Norge med spesielle landformer og avsetninger etter istida, et plante- og dyreliv med østlige og arktiske innslag, et kjerneområde for fjellrev og unike samiske kulturminner.....

Forskriftens § 3 punkt 1.1. gir et generelt vern mot inngrep i landskapet:

”Området er vernet mot inngrep av enhver art, herunder oppføring av bygninger, andre varige eller midlertidige innretninger, gjerder og anlegg, vegbygging, bergverksdrift,



vassdragsregulering, graving, utfylling, henleggelse av masse, sprenging, boring, bryting av steiner, mineraler og fossiler, fjerning av større steiner og blokker, drenering, annen form for tørrlegging, nydyrking, bakkeplanering, fremføring av luft- og jordledninger, bygging av bruer og klopper, oppsetting av skilt, merking av stier, løyper o.l. Opplistingen av tiltak er ikke uttømmende.”

1.3 Forvaltningsmyndigheten, jf. § 7, kan gi tillatelse til:

a) Ombygging av og mindre tilbygg til bygninger.

Utredning av saken etter naturmangfoldloven §§ 8, 9, 10, 11 og 12

Naturmangfoldlovens § 7 sier at prinsippene i lovens §§ 8-12 skal legges til grunn som retningslinjer ved utøving av offentlig myndighet. Offentlige beslutninger som berører naturmangfoldet skal bygges på vitenskapelig kunnskap om arters bestandssituasjon, naturtypers utbredelse og økologiske tilstand, samt effekten av påvirkninger.

Naturverdiene i Varangerhalvøya nasjonalpark

Varangerhalvøya er den mest arktisk pregete delen av Fastlands-Norge. Plantelivet er særpreget som følge av at halvøya er et møtested for arter fra det nordlige Arktis, det østlige Sibir og mer sørlige planter. De små lauvskogene i området er blant de nordligste i verden. Kalkrikt fjell og jordsmonn nord i området gir frodige lommer med sjeldne arter, som varangervalmue, finnmarkssvineblom, svalbardsnømare og kalkarve.

Dyrelivet er sparsomt over store deler av de sentrale fjellområdene, men i Komagdalen er krattområdene viktige for østlige fuglearter som lappspurv etc. Fjellrev, snøugle og høyfjellets karakterarter forekommer i denne delen av nasjonalparken.

Påvirkningen av det omsøkte tiltaket på naturmiljøet og verneverdiene

Stedet er befart og kunnskapen er god jamfør Naturmangfoldlovens § 8. Det er bygd en platting på 13 m², og ytterligere omsøkt 10 m² vil øke bebygd areal ytterligere og vil da skygge ut eksisterende vegetasjon.

Hytte med uthus ligger ved en sidedal til Komagdalen. I Komagdalen er det allerede en betydelig menneskelig påvirkning. Det er en del hytter der, det går kjørespor og skuterløyper gjennom området, og det benyttes mye til jakt, fiske og annen utmarksbruk. Dessuten er det et område med en god del søknader om dispensasjoner og tillatelser til motorisert ferdsel. Alt dette må være med i vurderingen av den samlede belastningen etter naturmangfoldlovens § 10. Konklusjonen av denne vurderingen er slik vi ser det at ytterligere inngrep i form av større bebygd areal per hytteeiendom, vil gjøre den samlede belastningen i området større. Hittil er det ikke gitt tillatelser til å bygge større plattinger ved hytter i nasjonalparken siden i 2006 da nasjonalparken ble etablert, og saken kan således ha noe presedens da man kan tenke seg at flere hytteeiere vil søke på samme grunnlag om søknad innvilges. Hyttene i nasjonalparken og totalt bebygd areal er relativt lite og for alle under 50 m², inkludert Stømes hytte med uthus hvor tillatt bebygd areal er 30 + 15 = 45 m². I tillegg kommer platting på 13 m² som tilsier bebygd areal (inkl. platting) på 58 m² i dag. Ved å tillate ytterligere 10 m² ny platting på sørsiden vil tilsis 68 m². Fra 2008 til i dag vil da bebygd areal ha økt fra 27 til 68.

I byggesaken i forbindelse med størrelse på hytte og uthus forholdt man seg til en maks utvidelse på 30 % av eksisterende bygg, eller oppad til 10 m² som en rettesnor for



utvidelser av bygg. Ved å tillate platting av denne størrelsen vil bebygd areal øke relativt mye utover dette og presedensfaren av en slik tillatelse vil få større betydning.

Ut i fra det som er nevnt over, mener vi at det foreligger tilstrekkelig kunnskap om mulige virkninger på naturmiljøet, og dermed kommer ikke naturmangfoldlovens § 9 (føre – varhensyn) til anvendelse.

Jamfør Naturmangfoldlovens § 10 vil en praksis for å gi tillatelse til platting i tillegg til utvidelser av hytter og uthus gi presedens og belastningen på verneområdet øker ved økt nedbygd areal. Presedenshensyn tilsier at den kan bli for stor. Det kan også diskuteres om platting er nødvendig.

Naturmangfoldlovens § 11 og 12 er lite relevant i saken.

Forvalter vurderer det til at tiltaket med platting påvirker vernevedtakets formål negativt. Og at det ikke bør gis tillatelse til platting på 13 + 10 m², da nedbygd areal vil øke vesentlig ved en enkel hytte.

For å rydde opp i forholdet pålegges eier å fjerne plattingen jamfør naturmangfoldloven §69, og innen 1 august 2022. Nasjonalparkstyret kan gjennomføre for eiers regning om dette ikke er gjort til fristen jamfør NML § 71 , eller pålegge tvangsmulkt inntil forholdet er rettet jamfør naturmangfoldlovens § 73. Forholdet varsles med 14 dagers med mulighet for å uttale seg.

Regler ved brudd på vernereglene.

Angående etablert platting på 13 m² uten dispensasjon fra vernereglene.

I bestemmelsen om **retting og avbøtende tiltak** i naturmangfoldloven (§ 69), går det fram: § 69. (*retting og avbøtende tiltak*)

Myndigheten etter loven kan pålegge den ansvarlige å rette eller stanse forhold som er i strid med loven eller vedtak med hjemmel i loven.

Den som ved å overtre loven eller vedtak med hjemmel i loven forårsaker fare for forringelse av naturmangfoldet, skal sette i verk tiltak for å forhindre at slik forringelse skjer. Har forringelsen allerede inntrådt, gjelder plikten hindring av ytterligere forringelse og - om mulig - gjenoppretting av den tidligere tilstand for mangfoldet ved oppsamling, rydding, fjerning, planering eller andre egnede tiltak. Tiltak som i seg selv kan medføre miljøforringelse av noen betydning, skal bare iverksettes etter samtykke av myndigheten etter loven eller pålegg etter første ledd.

Plikten til forebygging, utbedring og gjenoppretting gjelder ikke i den utstrekning det i lys av kostnadene og virkningene av tiltakene, miljøvirkningene av overtredelsen og overtreders skyld og økonomiske stilling, ville være særlig urimelig.

I veilederen: Oppfølging av ulovlige forhold i verneområder, utgitt av Miljødirektoratet i 2016, står det i kapittel 3 (s. 8-10) bl.a. følgende om retting og stans:

3.1 Påpekning av plikt

Den enkelte som har overtrådt regelverket (lov, forskrift eller enkeltvedtak) har selv en plikt til å stanse eller rette opp i overtredelsen uavhengig av om det er gitt et formelt pålegg.

Forvaltningen kan derfor alltid påpeke dette ovenfor overtrederen og anmode vedkommende



om å rydde opp i forholdet, f.eks. ved å fjerne ulovlig søppel eller annet i strid med forskriften eller vedtaket. Dette kan være tilstrekkelig for at overtrederen ordner opp i det ulovlige forholdet.

Dersom overtrederen ikke ordner opp i det ulovlige forholdet, må det treffes et formelt rettingsvedtak etter naturmangfoldloven § 69. Et slikt rettingsvedtak vil være et enkeltvedtak som krever at vedkommende får et skriftlig forhåndsvarsel med frist til å uttale seg før det treffes et endelig vedtak. I noen tilfeller kan det være hensiktsmessig å påpeke plikten og samtidig varsle at det vil være aktuelt å pålegge retting dersom forholdet ikke bringes i orden. Slikt varsel kan betraktes som et forhåndsvarsel dersom kravene til forhåndsvarsel er oppfylt (se kap. 3.3.1).

Hjemmel retting og stans

Naturmangfoldloven § 69 hjemler adgangen til å gi pålegg om retting og stans av en ulovlig handling eller et ulovlig forhold. Med retting menes som oftest gjenoppretting av en tidligere tilstand, for eksempel riving av ulovlige bygninger eller fjerning av ulovlig tilført masse. Pålegg om stans betyr at en pågående ulovlig handling må opphøre, for eksempel pågående graving, bygging eller hogst.

Den som forårsaker fare for skade har også selv en viss plikt til å iverksette tiltak på eget initiativ for å sikre at forringelse av naturmangfoldet ikke skjer. Dette følger av naturmangfoldloven § 69 annet ledd. Vedkommende kan ikke selv igangsettes tiltak som i seg selv kan medføre skade eller forringelse uten samtykke eller pålegg fra forvaltningsmyndigheten. Plikten gjelder ikke hvis det anses "særlig urimelig". Hvorvidt det anses særlig urimelig beror på en samlet vurdering hvor skadevirkningene av overtredelsen, den effekt tiltaket/pålegget kan ha, kostnadene ved tiltakene og overtreders skyld er de viktigste momentene.

3.3 Vilkår for retting og stans

For å kreve retting av et forhold som allerede er utført, eller stans av et pågående forhold, kreves at handlingen eller forholdet er i strid med naturmangfoldloven eller forskrifter eller enkeltvedtak i medhold av denne loven. Det er ikke et krav om at det har oppstått skade på naturmangfoldet eller at det er fare for slik skade, det er tilstrekkelig at handlingen ikke er tillatt.

Et pålegg om retting/stans skal etter naturmangfoldloven § 69 rettes mot «den ansvarlige», og dette kan være både enkeltpersoner og juridiske personer (for eksempel selskaper, stiftelser og foreninger).

3.6.1 Forhåndsvarsling av retting og stans

Hovedregelen er at pålegg om retting og stans skal varsles i forkant, slik at vedkommende part får anledning til å uttale seg til et mulig pålegg.

Forhåndsvarselet bør inneholde:

- 1) Bakgrunn for at pålegg vurderes.
- 2) Rettslig grunnlag.
- 3) Tiltaket som vurderes pålagt – så konkret som mulig og med frist for gjennomføringen.
- 4) Mulige konsekvenser av at pålegget ikke oppfylles (se kap. under om tvangsmulkt og direkte gjennomføring).
- 5) Frist for å uttale seg i saken, normalt 14 dager.



Dersom det er særlig byrdefullt å gi skriftlig underretning, kan underretningen gis muntlig eller på annen måte, jf. forvaltningsloven andre ledd.

Fra: Arnt Støme[arnt-sto@online.no]

Sendt: 28.12.2022 22:15:18

Til: Østereng, Geir[fmfigos@statsforvalteren.no]

Tittel: Klage på vedtak om fjerning av restmaterialer /uttalelse til varsel om tvangsmulkt

Viser til brev fra fra Varangerhalvøya nasjonalparkstyre 09.12 ref 2019/7816.

Vedtaket påklages.

a) Restmaterialer

Det er ikke praktisk mulig å frakte ned restmaterialer etter at sneen har lagt seg. Scooterføret er ikke særlig bra før litt utpå vinteren. Da er alt av materialer føket ned under flere meter med sne. Det lar seg ikke gjøre.

Denne problemstillingen er nasjonalparkforvalter godt kjent med ettersom vi har diskutert dette tidligere. Hva er vitsen med å fatte et vedtak som ikke kan etterkommes i praksis ?

Forvalter er også kjent med at byggeprosessen ikke er ferdig ennå. Dette er en privat eiendom (gnr 2 bnr 2). I hovedsak ei næringshytte. Det er ikke noe forbud mot å lagre ting inntil og utenfor hytteveggen. Dette er en veldig vanlig praksis, det er ikke plass til alt innendørs. Den materialen som er brukbar er det behov for, til feks. anneks, røykeri, stillas, gjerde, sperregrind etc. Resten kan eventuelt brennes eller kjøres ned på barmarksføre.

Det går traktorvei til hytta, det er helt greit å kjøre traktor dit (evt. ATV med større henger) på sommerstid og rydde opp. Med traktor og henger trengs det kun en tur for å få dette gjort. At kjøresporet de siste årene har endret bredde tilpasset kjøring med ATV kan ikke brukes som argument for å nekte kjøring med traktor. Det er ikke vi lokale brukere som har forårsaket dette. Denne veien til høstingsområdene i dalen har vært brukt i generasjoner av bygdefolket, med hest og vogn, og senere med traktor. Vi må fortsatt ha lov å bruke veien i næring. Våre traktorer nå har dekkutrustning dimensjonert for kjøring og høsting på myrjord. Kjøresporet opp til hytta er for det meste på tørr steingrunn, erfaringsmessig vil det ikke avsettes spor av betydning. Dette har jeg god lokalkunnskap om.

Det søkes derfor om tillatelse til kjøring med traktor og henger (1 tur) på barmark til dette formålet. Evt. flere turer med ATV og henger.

b)Platting

Gnr2 bnr2 er en privat eiendom. Denne eiendommen var opprinnelig ikke med i verneforslaget. Det er vanlig praksis å holde private hytter utenom vernegrensa. Hytta ligger i randsonen til nasjonalparken, ca 300 meter innenfor nasjonalparkgrensa. Jeg er eneste bonde og fastboende i området. Stort sett brukes hytta i forbindelse med sauedrifta, men også til jakt og fiske. Det ble bygget platting for å kunne gå tørrskodd mellom hytte og anneks. Den plattingen som lå der fra før av var for liten og i for dårlig stand.

Jeg har et særlig behov for platting på denne hytta. Årsaken er sauene mine gjerne søker til hytta i ly for insekter og vær og vind. Det er også godt gress der.

Sjøl om det er egne sauer så er det ikke så morsomt når blir det mye skitt utenfor. Å fjerne møkk som er klistret fast til gress og lyng er vanskelig og tidkrevende. Men plattingen er lett å holde ren med vann og kost, og betyr mye for trivselen. Det er vanskelig å skjønne på hvilken måte denne truer verneverdiene i nasjonalparken. Det vil jeg gjerne ha svar på.

Nasjonalparkstyret skal lage forvaltningsplan for nasjonalparken. En viktig del av denne vil være hva som tillates av størrelse ved utbygginger av hytter innenfor nasjonalparkgrensa. Andre nasjonalparker har forskjellige bestemmelser om dette, alt fra 50 m² til 100 m² totalareal, avhengig av hvor i landet man befinner seg. Viktige føringer for dette er bl.a. hva som står i forvaltningsplanen, og hva det er presedens for i området.

I Komagværstranda naturreservat ble det i sak ref 2019/4345 (Fylkesmannen) gitt tillatelse til en fordobling av bygningsmasse fra 35 m² til 70 m² ved oppføring av nybygg, forutsatt riving av eldre hytte på samme tomt.

Denne saken er direkte sammenlignbar, og får selvsagt presedenshensyn for maks bebygd areal for hytter i bygdelen av forvaltningsplanen for nasjonalparken. Naturreservat er en strengere verneform enn nasjonalpark. En logisk slutning av dette er at minimum det samme arealet, altså utbygd 70 m² totalareal, sannsynligvis mer, vil bli resultatet i bestemmelsene i forvaltningsplanen. Mitt bebygde areal på 2/2 er fortsatt godt innenfor denne grensa. Det gir da ingen mening å fjerne plattingen, for så å sette den på plass igjen når forvaltningsplanen er ferdigstilt.

Presedens virker begge veier, ikke bare fra forvaltningsmyndighet til søker/utbygger, men også motsatt. I dette tilfellet vil byggetillatelsen jeg refererer til i naturreservatet helt klart påvirke denne delen av forvaltningsplanen.

Et viktig prinsipp i forvaltningen av verneområder er sonering. Noen områder er mer verdifulle eller sårbare enn andre områder. Forvaltningsplanen skal hensynta dette. Det betyr at det ikke trenger ikke å være like strenge regler overalt i nasjonalparken. Den eiendommen (2/2) denne saken gjelder ligger i randsonen, i utkanten av et hyttefelt, som beskrevet av Fylkesmannen. Vi både ser og hører biltrafikk fra de andre hyttene. Det er stor aktivitet av jegere, fiskere, turgåere og bærplukkere rundt hytta. Kjøresporet brukes ofte av SNO, reindrifta og forskere. Det er stor forskjell på denne beliggenheten, og feks linjehyttene fra Komagdalen over til Ordo, som stort sett ligger i et uberørt naturområde. Dette bør avspeiles i forvaltningsplanen og vurderes av nasjonalparkstyret.

Dette forutsetter at arbeidet med forvaltningsplan kommer i gang og blir ferdigstilt. Varangerhalvøya nasjonalpark ble opprettet allerede i 2006, og fortsatt er ikke dette på plass. Dette er et svært viktig dokument som jeg som bonde ser frem til å komme med innspill på.

Etablering av nasjonalpark og forvaltningen av denne må ikke vanskeliggjøre virksomheten her på gården. Legg heller forholdene til rette i forvaltningsplanen, slik at neste generasjon også ser det likt å bo og drive jordbruk i området.

Det søkes derfor om tillatelse til midlertidig plassering av plattingen, slik den er plassert nå, inntil forvaltningsplanen er ferdigstilt og godkjent av nasjonalparkstyret for Varangerhalvøya nasjonalpark.

c) Uttalelse til forhåndsvarsel om tvangsmulkt

Som tidligere nevnt lar det seg ikke gjøre nå å fjerne platting og restmaterialer. Vinteren er kommet, og snedekket vil være på topp frem mot 5 mai. Avhengig av isdekke/såle i bunn kan en siste mulighet for å kjøre scooter opp dit være

før Gorsjokelva går opp, rundt 1 juni. Imidlertid er dette ei svært travel tid på gården, og mye skal klaffe for å kunne gjennomføre transport med scooter da. Som opplyst tidligere, både muntlig og skriftlig, vi må vente til barmarkssesongen før dette praktisk lar seg gjennomføre. Jeg etterlyser en bedre dialog med nasjonalparkforvalter om hvordan dette kan løses enn hva som hittil har vært tilfelle.

Forhåndsvarsel om tvangsmulkt er på denne bakgrunn svært urimelig og må frafalles.

Mvh
Arnt Støme



**Varangerhalvøya
nasjonalparkstyre**

Postadresse
Statsforvalteren i Troms og Finnmark
Postboks 700
9815 Vadsø

Besøksadresse
Damsveien 1
9800 Vadsø

Kontakt
Sentralbord: +47 78 95 03 00
Direkte: +47 78 95 03 59
sftfpost@statsforvalteren.no
www.nasjonalparkstyre.no/Varangerhalvøya

Arnt Støme
Indressveien 1
9960 KIBERG

Saksbehandler Geir Østereng

Vår ref. 2019/7816-28 432.3

Deres ref.

Dato 09.12.2022

Pålegg om fjerning av platting og restmaterialer ved Gnr. 2 Bnr.2 i Varangerhalvøya nasjonalpark i Vardø kommune- Arnt Støme

Det vises til korrespondanse om oppsatt platting mellom hytte og nytt uthus.
Det vises også til korrespondanse om fjerning av gammelt uthus hvor også fjerning av restmaterialer var omfattet.

Saksfremlegg med protokoll hvor bakgrunn for vedtaket fremgår er vedlagt.

Vedtaket

Varangerhalvøya nasjonalparkstyre gir Arnt Støme pålegg om retting av ulovlig oppført platting på 13 m2 foran hytte gnr. 2 bnr.2 i Vardø kommune (den såkalte politihytta) i Varangerhalvøya nasjonalpark, jf. naturmangfoldlovens § 69 første ledd.

Området plattingen omfatter skal tilbakeføres til den tilstand det var i før plattingen ble oppført – fri for byggverk. Restmaterialer knyttet til bygging av platting som ligger ved hytta, og ved utedo skal også fjernes jamfør varsel om pålegg 09.09.2021, slik at den ikke skygger ut eksisterende vegetasjon.

Frist for når retting skal være gjennomført er 5. mai 2023. Pålegget om retting regnes som oppfylt når du har gitt oss beskjed om at arbeidet er utført, og Statens Naturoppsyn har kontrollert om rettingen er gjennomført i henhold til pålegget. Rettingen regnes som avsluttet når plattingen med restmaterialer er fjernet.

Varangerhalvøya nasjonalparkstyre gir Arnt Støme forhåndsvarsel om tvangsmulkt dersom pålegget ikke er gjennomført innen fristen 5. mai 2023, jf. forvaltningslovens § 16. Tvangsmulkt starter å løpe . 6 mai 2023 dersom retting i henhold til pålegget ikke er gjennomført innen fristen. Tvangsmulkt fastsettes til kr 500,- per påløpte dag etter at fristen for gjennomføring (5 mai) er oversittet. Frist for deres mulighet for uttalelse til forhåndsvarselet om tvangsmulkt settes til 15 desember 2022.

Nasjonalpark	Varangerhalvøya nasjonalpark / Várnjårgga álbmotmeahcci
Naturresevat	Syltefjorddalen naturresevat / Oarddu luondumeahcci, Ytre syltevik naturresevat, Sandfjordneset Naturresevat
Landskapsvernområde	Persfjorden-Syltefjorden landskapsvernområde / Biezavuona-Oardduvuona suodjemeahcci



Klageadgang

I medhold av forvaltningslovens kap. VI er det klagerett på vedtaket. Eventuell klage skal stiles til Miljødirektoratet, og sendes Varangerhalvøya nasjonalparkstyre, innen tre uker fra mottakelsen av dette brevet.

I og med at melding om vedtak sendes ut en god stund etter møtet – endres frist for uttalelse til forråndsvarsel om tvangsmulkt til 28 desember 2022.

Med hilsen

Geir Østereng
nasjonalparkforvalter

Etter våre rutiner er dette brevet godkjent og sendt uten underskrift

Vedlegg:

1 Saksframlegg med vedtak

Kopi til:

Miljødirektoratet	Postboks 5672 Sluppen	7485	TRONDHEIM
Statens naturoppsyn Vadsø			
Statsforvalteren i Troms og Finnmark	Statens Hus	9800	VADSØ
Statens naturoppsyn Vadsø 2	E-post		
Finnmark politidistrikt	Postboks 501	9917	KIRKENES
Reinbeitedistrikt 6	v/Åsllat Niillas Sara Smuk, Rasengveien 2	9840	VARANGERBOTN
Finnmarkseiendommen	Postboks 133	9811	VADSØ
Vardø kommune	Postboks 292	9951	VARDØ



Arkivsaksnr: 2019/7816-27

Saksbehandler: Geir Østereng

Dato: 28.11.2022

Utvalg	Utvalgssak	Møtedato
Varangerhalvøya nasjonalparkstyre/Várnjårgga álbmotmeahccestivra	68/22	29.11.2022

Pålegg om retting av platting og varsling om mulig tvangsmulkt

Vedlegg:

- 1 Svar på søknad om ettergodkjenning av oppsatt platting samt søknad om ny platting ved hytte 2/2 i Vardø kommune innen Varangerhalvøya nasjonalpark
- 2 Melding om vedtak angående klage på avslått søknad om utsatt klagefrist - plattinger ved hytte gnr. 2 bnr. 2 i Vardø kommune
- 3 Kopi av brev til Arnt Støme - vedtak i klagesak - avslag på søknad om utsatt klagefrist etter avslag på søknad om plattinger - Varangerhalvøya nasjonalparkstyre sitt vedtak opprettholdes
- 4 Oppfølging av vedtak om retting av uthus gnr. 2002/2/2 - Arnt Støme – Varsel om pålegg

Saksprotokoll i Varangerhalvøya nasjonalparkstyre/Várnjårgga álbmotmeahccestivra - 29.11.2022

Behandling

Vedtak

Enstemmig som innstilt.

Forvalters innstilling

Varangerhalvøya nasjonalparkstyre gir Arnt Støme pålegg om retting av ulovlig oppført platting på 13 m² foran hytte gnr. 2 bnr.2 i Vardø kommune (den såkalte politihytta) i Varangerhalvøya nasjonalpark, jf. naturmangfoldlovens § 69 første ledd.

Området plattingen omfatter skal tilbakeføres til den tilstand det var i før plattingen ble oppført – fri for byggverk. Restmaterialer knyttet til bygging av plattung som ligger ved hytta, og ved utedo skal også fjernes jamfør varsel om pålegg 09.09.2021, slik at den ikke skygger ut eksisterende vegetasjon.

Frist for når retting skal være gjennomført er 5. mai 2023. Pålegget om retting regnes som oppfylt når du har gitt oss beskjed om at arbeidet er utført, og Statens Naturoppsyn har kontrollert om rettingen er gjennomført i henhold til pålegget. Rettingen regnes som avsluttet når plattingen med restmaterialer er fjernet.

Varangerhalvøya nasjonalparkstyre gir Arnt Støme forhåndsvarsel om tvangsmulkt dersom pålegget ikke er gjennomført innen fristen 5. mai 2023, jf. forvaltningslovens § 16. Tvangsmulkt starter å løpe . 6 mai 2023 dersom retting i henhold til pålegget ikke er gjennomført innen fristen. Tvangsmulkt fastsettes til kr 500,- per påløpte dag etter at fristen for gjennomføring (5 mai) er oversittet. Frist for deres mulighet for uttalelse til forhåndsvarselet om tvangsmulkt settes til 15 desember 2022.

Saksopplysninger

Bakgrunn

I forbindelse med at det ble gitt pålegg om retting av bygg på eiendommen i vedtaksbrev av 26.03.2021 (fjerning av gammelt uthus etter ferdigstilling av nytt) skrev styret i brev til Støme;

Vi har erfart at det er bygd platting mellom hytta og uthuset. Vi kan ikke se at denne er omsøkt og ønsker en tilbakemelding om det foreligger byggetillatelse for dette. Om dette ikke foreligger må plattingen omsøkes tillatelse hvor mål og bakgrunnen for behovet oppgis.

I forbindelse med at uthusbygget ble konstatert lukket, men rivingen av gammelt uthus og utedo lot vente på seg befarte man i mars 2020 på nytt, og man så at det var bygd en platting mellom uthuset og hytta. En gjennomgang av byggetillatelsene i ettertid tilsa at det var ikke gitt dispensasjon fra vernereglene til å bygge platting. Tiltakshaver ble gjort oppmerksom på at dette var søknadspliktig.

- Tiltakshaver søkte 11.04.2021 om ettergodkjenning med byggetillatelse for platting på ca. 10 m² mellom hytte og uthus.
- Det ble også søkt om tillatelse til platting på vestsida av hytta, i solveggen, på ca.10 m². Begrunnelsen var at platting er viktig for å kunne gå tørrskodd utenfor hytta og for å holde det reint.

Oppmåling av plattingen i september 2021, tilsa at plattingen mellom hytta og uthuset som allerede er bygd er 13 m².





De fikk ikke ettergodkjent plattingen og nasjonalparkstyre gav varsel om pålegg om fjerning av den 13 m² store plattingen innen 1 august 2022, samt varsel om pålegg om fjerning og beskjed om at dersom den ikke ble fjernet vurderte man å gi dem pålegg om retting av platting. Dersom pålegget ikke var gjennomført til fristen kunne forvaltningsmyndigheten beslutte å gjennomføre retting på eiers bekostning jmfør Naturmangfoldlovens § 71 eller tvangsmulkt jmfør Naturmangfoldloven § 73. De fikk da 14 dager til å forklare deg/ gi ytterligere opplysninger til varselet.

Du søkte om utsatt klagefrist på vedtaket, noe nasjonalparkstyret avsto da man anslo forespørselen for å ha innkommet for sent jmfør forvaltningslovens bestemmelser. Du påklaget vedtaket, nasjonalparkstyret behandlet klagen og opprettholdt sitt standpunkt om å avvise søknad om utsatt klagefrist. Saken ble sendt til Miljødirektoratet som opprettholdt styrets vedtak om å avvise søknad om utsatt klagefristen.

Den 5 oktober 2022 konstaterte forvalter ved befaring at plattingen fortsatt eksisterte og ikke var blitt fjernet. Det samme gjelder restmaterialer ved hytte og utedo.

Det er derfor grunnlag for å følge opp vårt tidligere varsel om pålegg om retting.

Begrunnelse for retting

Varangerhalvøya nasjonalpark ble vernet 6.12.2006. Varangerhalvøya nasjonalparkstyre er forvaltningsmyndighet for området. Formålet er å bevare et middels stort strandengkompleks med tilhørende fugleliv i en fjordbotn ved munningen av ei god lakseelv. Nasjonalpark er en relativt streng form for vern jmfør Naturmangfoldloven. For området gjelder et eget sett med forskrifter.

--

Formålet med Varangerhalvøya nasjonalpark/Várnjárgga álbmotmeahcci/Varenkinniemen kansalistaras er å bevare et stort i det vesentlige urørt naturområde, tilnærmet fritt for tekniske inngrep, som sikrer biologisk mangfold med økosystemer, arter og bestander. I dette inngår blant annet å bevare den mest arktisk pregete del av fastlands-Norge med spesielle landformer og avsetninger etter istida, et plante- og dyreliv med østlige og arktiske innslag, et kjerneområde for fjellrev og unike samiske kulturminner.

I sone A er det avgrenset et særlig viktig myr- og våtmarksområde med stor vitenskapelig betydning som referanseområde og med egenart i form av mange småvann og myrdammer. Området gir leveområder for en rik og variert fauna av våtmarksfugl, også trua arter. Området er svært viktig for sædgås og dverggås.

Allmennheten skal gis anledning til naturopplevelse gjennom utøvelse av tradisjonelt og enkelt friluftsliv med liten grad av teknisk tilrettelegging. Ivaretagelse av naturgrunnet innenfor nasjonalparken er viktig for samisk kultur og næringsutnyttelse. Området skal kunne brukes til reindrift.

--

§ 3. Vernebestemmelser

1. Landskapet

1.1 Vern mot inngrep i landskapet

Området er vernet mot inngrep av enhver art, herunder oppføring av bygninger, andre varige eller midlertidige innretninger, gjerder og anlegg, vegbygging, bergverksdrift, vassdragsregulering, graving, utfylling, henleggelse av masse, sprenging, boring, bryting av steiner, mineraler og fossiler, fjerning av større steiner og blokker, drenering, annen form for tørrlegging, nydyrking, bakkeplanering, fremføring av luft- og jordledninger, bygging av bruer og klopper, oppsetting av skilt, merking av stier, løyper o.l. Opplistingen av tiltak er ikke uttømmende.

Det er ikke gitt dispensasjon fra verneforskriften til å bygge plattingen. Tiltaket er å anse som ulovlig.

Rettslig grunnlag for retting Naturmangfoldloven kap. IX har bestemmelser om håndheving og sanksjoner, deriblant § 69 om retting og avbøtende tiltak, § 71 om direkte gjennomføring, og § 73 om tvangsmulkt. Nasjonalparkstyret er delegert myndighet etter naturmangfoldloven §§ 69-73. Naturmangfoldloven § 69 gir hjemmel til å pålegge den ansvarlige å rette eller stanse forhold som er i strid med loven. Den som har overtrådt loven skal sette i verk tiltak for å forhindre forringelse av naturmangfoldet. Dersom forringelse av naturmangfoldet allerede har skjedd, gjelder plikten gjenoppretting av den tidligere tilstand for mangfold, ved bl.a. rydding, planering eller andre egnede tiltak. Tiltak som i seg selv kan medføre miljøforringelse av noen betydning, skal bare iverksettes etter samtykke av myndigheten eller pålegg.

Pålegget

Målet med rettingen er å gjenopprette tidligere tilstand, slik at området framstår slik det var før plattingen ble bygd. Rettingstiltak skal ikke føre til mer skade eller forringelse. Tiltaket som pålegges er å fjerne plattingen på 13 m², samt restmaterialer. Området skal tilbakeføres til sin opprinnelige tilstand, og skal etter retting framstå slik det gjorde før platting ble bygd.

I vedtak av 09.09.2021 fikk de varsel om pålegg om retting knyttet til riving av gammelt uthus, hvor også restmaterialer som ligger ved hytta var omfattet. Disse omfattes også av pålegget nå med varsel om tvangsmulkt. Materialene skygger ut vegetasjonen ved hytta og bidrar til at arealer i nasjonalparken forringes.

Vernebestemmelsene gjelder også ved retting.

For å gjennomføre retting med fjerning av plattingsmaterialene trenger du dispensasjon til motorferdsel fra verneforskriften, og kommunen, for å få fjernet materialene ut av området. Frakten bør gjøres på snøføre med snøskuter og ikke på barmark.

Da de bruker å søke om dispensasjon for frakt av utstyr med snøskuter som gass og ved til hytta, antar vi dette kan løses i forbindelse med returkjøring fra hytta.

Arbeidet bør gjøres før 5 mai 2023. Retting kan da gjennomføres uten å risikere å forringe verneverdiene, eller påvirke reindriften unødig. Like ved er det viktige kalvingsområder for tamreindriften.

Mulige konsekvenser hvis pålegget ikke oppfylles.

Pålegget om retting regnes som oppfylt når vi har mottatt skriftlig melding fra dere om at arbeidet er utført. Dette gjelder fjerning av platting og alle restmaterialer. Retting regnes som avsluttet når etterundersøkelse er gjort av statens naturoppsyn som konkluderer med at platting med materialer og restmaterialer rundt hytta er fjernet.

Forhåndsvarsel om tvangsmulkt

Retningslinjene til veileder i oppfølging av overtredelser M-617 sier under Tvangsmulkt Naturmangfoldloven § 73 hjemler adgangen til å fatte vedtak om tvangsmulkt. Formålet med tvangsmulkt er å sikre at loven og bestemmelser i medhold av den blir etterlevd. Tvangsmulkt er ikke straff, og det skal alltid være mulig for den ansvarlige å unngå tvangsmulkten. Bruk av tvangsmulkt fritar ikke den ansvarlige fra plikten til å gjennomføre det aktuelle pålegget, f.eks. å foreta retting av et forhold. Tvangsmulkt hindrer heller ikke politianmeldelse dersom saken er alvorlig nok til det. Beslutning om tvangsmulkt bør som hovedregel tas uavhengig av om forholdet anmeldes og ikke legges på vent i påvente av behandlingen i politiet.

Sammen med pålegget om retting varsler vi derfor om tvangsmulkt som vil påløpe hvis retting i henhold til pålegget ikke er gjort innen fristen. Ifølge naturmangfoldlovens § 71 begynner tvangsmulkten å løpe dersom den ansvarlige oversitter fristen for retting. Retningslinjer for denne type saker sier at *Beløpets størrelse fastsettes etter en konkret vurdering i hvert enkelt tilfelle, men bør settes tilstrekkelig høyt til at den får ønsket effekt. Det kan sees hen til eksisterende praksis etter plan- og bygningsloven og forurensningsloven.*

Vi vurderer det til at 500 kr per dag er passelig jamfør type sak.

Vi fastsetter tvangsmulkt til 500 kr per påløpt dag etter frist for retting (5 mai 2023).

Eksempelvis om platting ikke er fjernet i løpet av 5 mai 2023: sum mulkt 6 mai 500 kr, sum mulkt 1000 kr den 7 mai.

Vedtak om tvangsmulkt kan påklages etter forvaltningslovens regler om klage over enkeltvedtak. Hovedregelen etter forvaltningsloven § 42 er at slik klage ikke gis oppsettende (utsettende) virkning.

Dette betyr at tvangsmulkten løper, selv om vedtaket påklages, såfremt ikke noe annet er bestemt.

For at det ulovlige byggverket skal bli rettet finner vi det nødvendig å kreve forholdet rettet innen perioden snøskuterløyper i området er åpne (stenger 5 mai), da beste miljøforsvarlige teknikk er å frakte materialene ut med snøskuter.

From: Einar Asbjørnsen[eja@fefo.no]
Sent: 23.01.2023 11:24:03
To: Salmila, Karoline[fmfikasa@statsforvalteren.no]; Kollstrøm, Rolf[fmfiresk@statsforvalteren.no]; Vistnes, Ingunn Ims[fmfiiivi@statsforvalteren.no]; Solbakke, Jørgen Eira[fmfijeso@statsforvalteren.no]; Østereng, Geir[fmfigos@statsforvalteren.no]
Cc: FEFO - Utmark[utmark@fefo.no]
Subject: Kontaktadresse FeFo epost
Hei!

Viser til FeFos deltakelse i rådgivende utvalg for nasjonalparkstyrene. Ved innkallelse til møter er det flott om dere kan sende invitasjon til post@fefo.no i tillegg til den enkelte hos oss som er registrert som deltaker i rådgivende utvalg. Dette for å sikre at invitasjoner ikke blir forlagt i epost.

Deltakere fra FeFo til rådgivende utvalg, nasjonalparker i Finnmark, oppdatert januar 2023 (vara i parantes):

Seiland NP: Christina Bjørkli cbj@fefo.no (Anders Ims aim@fefo.no)

Stabbursdalen NP: Christina Bjørkli
cbj@fefo.no
(Einar J. Asbjørnsen eja@fefo.no)

Varangerhalvøya NP: Steinar N. Christensen
sch@fefo.no
(Kristin Hornset kro@fefo.no)

Øvre Pasvik NP: Einar J. Asbjørnsen (Kristin Hornset)

Øvre Anarjohka NP: Einar J. Asbjørnsen (Christina Bjørkli)

For øvrig, fortsatt godt nyttår til alle!

Med hilsen

Einar J. Asbjørnsen
Leder utmark/Meahccejodiheadji
Mobiltlf. (+47) 4820 4187

FINNMARKSEIENDOMMEN
FINNMÁRKKUOPMODAT



Servicetlf. / Bálvallustlf. 78 95 50 00
www.fefo.no



STATSFORVALTEREN I TROMS OG FINNMARK

Postboks 700
9815 VADSØ

**SVAR PÅ HENVENDELSE - VARANGERHALVØYA NASJONALPARKSTYRE -
MOTORFERDSELDISPENSASJONER INNEN VARANGERHALVØYA
NASJONALPARK I REGI AV NESSEBY KOMMUNE**

Viser til deres henvendelse den 20.09.22.

Vi har nå sendt kopi av 15 dispensasjoner, barmark 2022 som går inn i nasjonalparken, disse er sendt på e-post til sftfpost@statsforvalteren.no.

Våre saksnumre på disse er: 22/504, 22/508, 22/509, 22/550, 22/555, 22/556, 22/557, 22/558, 22/569, 22/622, 22/623, 22/624, 22/647, 22/659, 22/660.

Med hilsen

Nina Margit
Saksbehandler

Dokumentet er elektronisk godkjent og har derfor ingen håndskrevet signatur



**Varangerhalvøya
nasjonalparkstyre**

Postadresse
Statsforvalteren i Troms og Finnmark
Postboks 700
9815 Vadsø

Besøksadresse
Damsveien 1
9800 Vadsø

Kontakt
Sentralbord: +47 78 95 03 00
Direkte: +47 78 95 03 59
sftfpost@statsforvalteren.no
www.nasjonalparkstyre.no/Varangerhalvøya

Vardø sportsfiske og jegerforening v/ Torbjørn Schytte
Postboks 206
9951 VARDØ

Saksbehandler Geir Østereng

Vår ref. 2023/957-2 432.3

Deres ref.

Dato 03.02.2023

Dispensasjon fra verneforskriften - frakt av utstyr med snøskuter til Telegrafhytta/ Telebu i Båtsfjord kommune - Varangerhalvøya nasjonalpark

Vi viser til søknad om motorferdsel 23.01.2023 fra Vardø sportsfiske og jegerforening v/ Torbjørn Schytte.

Delegasjonsvedtak

Med hjemmel i verneforskriftens § 3 punkt 6.3 f gis Vardø Sportsfisker og jegerforening tillatelse til maksimalt seks - 6 - turer med snøskuter til Telegrafhytta/ Telebu, for transport av ved, gass og utstyr til renovering av hytte, langs traséen som er tegnet inn på kartet nedenfor.

Tillatelsen gjelder fra 3. februar 2023 til og med 15. april 2023. Samt 1 januar 2024 – 15. april 2024 og 1. januar – 15 april 2025.

Tillatelsen gjelder Torbjørn Schytte med medhjelpere. Dersom andre enn Torbjørn Schytte skal kjøre må dette i forkant meldes inn til forvalter. Tillatelsen gjelder kun for transport av materialer, ved, gass og utstyr, og den kan ikke benyttes til ren persontransport.

- Vedlagt kjøreseddel skal fylles ut i forkant av hver tur med kulepenn/tusj som ikke kan viskes ut. Kjøreseddelen må medbringes i felt sammen med dette brevet i tilfelle kontroll.
- Ved **tillatelsens utløp 5.5.2025** skal kopi av kjøreseddel sendes *nasjonalparkstyret ved fmfpost@statsforvalteren.no*.
- Det skal kun kjøres på snø- og isdekket mark. Tillatelse etter motorferdselloven må være innhentet fra Båtsfjord kommune.
- All ferdsel skal skje hensynsfullt, og transporten begrenses til et minimum antall turer relatert til utstyret som er nødvendig å transportere.
- Dyrelivet, herunder reinflokker, i området skal ikke forstyrres unødig. Reinbeitedistrikt 6 ved leder Asllat N. Smuk/ John Arne Neshav **skal ved kjøring etter 10 april kontaktes** i forkant av kjøringen på **telefon 40390736/ 99105008**, for å avklare at ikke vårflyttingen av rein er på vei inn i kalvingsområdet i Sandfjorddalen. Om så er

Nasjonalpark

Varangerhalvøya nasjonalpark / Várnjårgga álbmotmeahcci

Naturresevat

Syltefjorddalen naturresevat / Oarddu luondumeahcci, Ytre syltevik naturresevat, Sandfjordneset Naturresevat

Landskapsvernområde

Persfjorden-Syltefjorden landskapsvernområde / Biezavuona-Oardduvuona suodjemeahcci



tilfellet i dispensasjonsperioden skal Nasjonalparkforvalter kontaktes for en ny vurdering. Nødvendige hensyn skal tas til reindriften.

- Statens naturoppsyn skal varsles på sms på forhånd om hvilken dag man drar inn i området på tlf. **41566237 (Sarre) og 90551743 (Mikalsen)**.
- Tillatelse gjelder langs rød linje inntegnet i kart, som omsøkt.
- Kjøringen skal skje så skånsomt som mulig og dyreliv eller tamreinflokker skal ikke forstyrres unødig.



Posisjoner:

Latitude: 70,4545821809299 Longitudo: 30,4467750247568

Kart 1. Tillatt trase merket blått til hytte i rødt punkt.

Klageadgang

Nasjonalparkstyrets vedtak kan påklages til Miljøverndepartementet innen 3 uker, jamfør forvaltningslovens §§ 28 og 29. Klagen skal være skriftlig og begrunnet, og sendes via nasjonalparkstyret jamfør forvaltningslovens § 32.



Søknaden

Vardø Sportsfisker og jegerforening søker om tillatelse til transport av ved og gass og annet utstyr til vedlikeholdsarbeid til den åpne hytta Telegrafhytta/ Telebu ved Sandfjordelva i Varangerhalvøya nasjonalpark i Båtsfjord kommune. Da man ikke fikk fraktet nødvendig utstyr forrige påske pga. bråting er det behov for å frakte ekstra mye ved. To alternative traseer ønskes benyttet pga. is forhold og snøforhold avgjør hvilken som er best.

Behandlingsmåte Søknad er behandlet av nasjonalparkforvalter på delegert myndighet fra Varangerhalvøya Nasjonalparkstyre, da behandling av denne typen søknader av kurant karakter har forvaltningspraksis fra behandling i nasjonalparkstyret ref. delegasjonsvedtak i styresak 13/2016 29.2.2016.

I Persfjorden – Syltefjorden landskapsvernområde behøves kun dispensasjon fra kommunen ang. motorferdselloven da det ikke er egne regler for motorferdsel på snøføre her.

Regelverket

Søknadene er behandlet etter verneforskriften for **Varangerhalvøya nasjonalpark**, og naturmangfoldsloven (NML). Motorferdselloven gjelder i tillegg, men den har kommunen myndighet på.

Verneforskriften

Formålet med vernet er beskrevet i verneforskriftens § 2, hvor det i paragrafens første ledd står:

”Formålet med Varangerhalvøya nasjonalpark er å bevare et stort og i det vesentlige urørt naturområde, tilnærmet fritt for tekniske inngrep, som sikrer biologisk mangfold med økosystemer, arter og bestander. I dette inngår blant annet å bevare den mest arktisk pregete del av fastlands-Norge med spesielle landformer og avsetninger etter istida, et plante- og dyreliv med østlige og arktiske innslag, et kjerneområde for fjellrev og unike samiske kulturminner”

Forskriftens § 3 punkt 6.1. gir et generelt forbud mot motorferdsel:

”Motorferdsel i nasjonalparken er forbudt på land og vann, og i lufta under 300 meter.”

I § 3 punkt 6.2 gis det en del direkte unntak fra dette forbudet, mens § 3 punkt 6.3 bokstav a – i åpner for at forvaltningsmyndigheten kan gi tillatelse til en del kjøreforhold. I søkers tilfelle er det § 3 punkt 6.3. bokstav f, som kommer til anvendelse. Dette punktet sier at forvaltningsmyndigheten kan gi tillatelse til bruk av beltekjøretøy på vinterføre eller luftfartøy for transport av varer til hytter.



Naturmangfoldsloven § 7 -prinsipper for offentlig beslutningstaking:

Naturmangfoldlovens § 7 sier at prinsippene i §§ 8-12 skal legges til grunn som retningslinjer ved utøving av offentlig myndighet.

I lovens § 8 står det at offentlige beslutninger som berører naturmangfoldet skal bygges på vitenskapelig kunnskap om arters bestandssituasjon, naturtypers utbredelse og økologiske tilstand, samt effekten av påvirkninger. Kravet til kunnskapsgrunnlaget skal stå i et rimelig forhold til sakens karakter og risiko for å skade naturmangfoldet. Virkninger av et tiltak skal vurderes ut fra den samlede belastningen økosystemet blir utsatt for, jamfør § 10. Dersom det ikke foreligger tilstrekkelig kunnskap om hvilke virkninger et tiltak kan ha på naturmiljøet, skal føre-var-prinsippet legges til grunn, jamfør § 9, slik at vesentlig skade på naturmangfoldet unngås ved at det treffes en beslutning på et for dårlig kunnskapsgrunnlag.

Etter NML § 11 er det tiltakshaver av det omsøkte tiltaket som skal dekke kostnadene ved å hindre eller begrense skade på naturmangfoldet som tiltaket volder, dersom dette ikke er urimelig ut fra tiltakets og skadens karakter. I tillegg skal det etter NML § 12 tas utgangspunkt i driftsmetoder, teknikker og lokalisering av tiltaket som ut fra en samlet vurdering av den tidligere, nåværende og fremtidige bruken av mangfoldet gir det samfunnsmessige beste resultatet.

Vurdering av saken

Naturverdiene i Varangerhalvøya nasjonalpark

Varangerhalvøya er den mest arktisk pregete delen av Fastlands-Norge. Plantelivet er særpreget som følge av at halvøya er et møtested for arter fra det nordlige Arktis, det østlige Sibir og mer sørlige planter.

Halvøya er blant de aller viktigste områdene i landet for både fjellrev og snøugle, som begge er utrydningstruede. Fjellreven er sterkt truet og er en «Prioritert art» med egen forskrift med bestemmelser om hensyn om man treffer på den.

Søk i databasene "Naturbase" og "Artskart" viser at nasjonalparken er leve- og yngleområde for en rekke trua og sårbare arter. Varangerhalvøya er ikke minst et svært viktig leveområde for den fåtallige og sårbare fjellreven. Hekkende rovfugler er vare for forstyrrelser på vårvinteren.

Påvirkningen fra den omsøkte kjøringen

Søk i databasene "Naturbase" og "Artskart" viser at den delen av nasjonalparken som søknaden gjelder er leve- og yngleområde for en rekke trua og sårbare arter. Kjøring med motorisert kjøretøy vil medføre en del støy som kan virke forstyrrende på dyre- og fugleliv, og andre brukere av parken. I forbindelse med friluftsliv i Nasjonalparker forventes at det her er stillhet og ro. Ferdsel med beltekjøretøy på snødekket mark vil imidlertid ikke gi skader på planteliv, terreng og kulturminner i samme grad som ved kjøring på barmark. Det er også snakk om en forbigående forstyrrelse og en kort strekning fra åpen



snøscooterløype. Langs traseen er det ikke områder hvor viltet samles vinterstid og det er verken hekkelokaliteter eller fjellrevhi. Området ligger i utkanten av nasjonalparken og vurderes som en av de mindre sårbare områdene vinterstid mht. motorferdsel og forstyrrelse på dyrelivet.

Kjøringen vil foregå fra åpen skuterløype i Båtsfjord kommune og opp sandfjorddalen til Telebu hvor kjørestrekningen i nasjonalparken er cirka 4 km (en vei). Alternativ fra åpen snøskuterløype nordøst for hytta og ned i sidedal til Sandfjorddalen og hytta.

Kunnskapsgrunnlaget vurderes som godt jamfør Naturmangfoldlovens § 8, og Naturmangfoldlovens § 9 mht. føre - var – hensyn ved mangelfull kunnskap av virkningen av tiltaket er lite aktuell. I området er det lite motorferdsel jamfør Nml. § 10 (samlet påvirkning). Naturmangfoldlovens § 11 er lite aktuell. Bruk av snøskuter på snødekt mark vurderes som bedre hjelpemiddel jamflr Nml. § 12 enn å transportere inn utstyr på barmark, som vil sette spor i marka.

Reinbeitedistrikt 6 benytter Sandfjorddalen som kalvingsland. Flyttingen mot kalvingslandet kan enkelte år være tidlig og i 2015 var reinen på vei inn i området allerede 16.04. I perioden før og under kalving må reinen forstyrres minst mulig. Etter 10. april må søker kontakte reinbeitedistriktet i forkant.

Kjøringen som foreningen søker om starter fra en åpen skuterløype i Landskapsvernområdet utenfor parken ved Syltevikmoan. Fra denne løypa til hytta er det 4km. Omfanget av kjøringa vurderes som relativt begrenset, og forstyrrelsen vil være forbigående. Vi mener derfor at en kjøring langs denne definerte traséen et fåtall ganger ikke bidrar vesentlig til den samlede belastningen på økosystemet i området. Ut i fra det som er nevnt over, mener vi at det foreligger tilstrekkelig kunnskap om mulige virkninger på naturmiljøet, og dermed kommer ikke naturmangfoldlovens § 9 til anvendelse. I denne vurderingen er det vektlagt at søker må kontakte reindriften før kjøring i april, og dispensasjon gjelder til og med 15 april. Forvalter legger til grunn at kjøringen bør gjøres tidligst mulig på vinteren for å unngå evt. uheldig påvirkning på reindriften.

Vurdering av om søknaden skal innvilges

På bakgrunn av resonnementene ovenfor, vurderer vi at kjøring med snøskuter til "Telegrafhytta/ Telebu" kan tillates. Dette gitt at ikke reinflokker kommer inn i kalvingsområdet før dette. Når det gjelder antall turer som skal innvilges, er forvaltningspraksis for frakt av varer med snøskuter til lovlig oppsatte hytter å gi inntil seks turer per sesong, etter verneforskriftens § 3 punkt 6.3 f. Det er vurdert slik at seks turer dekker det normale behovet en hytteeier vil ha for å frakte opp varer/forsyninger slik som for eksempel ved og gass, samt andre varer til normalt vedlikehold av en hytte. Vi vurderer at seks turer er tilstrekkelig også i dette tilfellet, og at det reelle behovet for antall turer som innvilges er tilstede. Det er lagt til grunn at hytta ligger i utkanten av nasjonalparken og områdene inn til hytta det skal kjøres er blant de som er minst sårbare for forstyrrelser vinterstid.

Vi viser til vårt avslag på søknad i 2015 hvor det vises til at kjøring bør gjennomføres før midten av april av hensyn til at rein kommer inn i området etter dette. Tillatelsen er gitt med virkning til og med 15. april for å unngå forstyrrelser for reindriften. med krav om at man må



undersøke med reinbeitedistrikt 6 i forkant fra 10 april, om reinflytting er påbegynt.

Vi vil henvise søker til å kjøre tidligst mulig i forhold til dette for å unngå konflikt med reindrift om tidlig vår. Perioden etter 15 april er regnet som en sårbar periode for reindriften og tidspunkt for når smeltingen virkelig tar til bestemmer når reinen kommer inn i området.

Krattområdene i dalen er vinterstid viktige for viltet og det bør tas hensyn til dette ved trasevalg langs ruta.

Kjørelogg for 2023 – 2025 er vedlagt. Disse må returneres ved utløp av tillatelsen og før det evt. søkes om ny tillatelse.

Med hilsen

Geir Østereng
nasjonalparkforvalter

Etter våre rutiner er dette brevet godkjent og sendt uten underskrift

Kopi til:

Finnmarkseiendommen	Postboks 133	9811	VADSØ
Reinbeitedistrikt 6	v/Asllat Niillas Smuk, Rasengveien 2	9840	VARANGERBOTN
Fylkesmannen i Troms og Finnmark	Statens Hus	9800	VADSØ
Reinpolitipatruljen Varanger			
Finnmark politidistrikt	Postboks 501	9917	KIRKENES
Båtsfjord kommune	Hildberggt. 18	9990	BÅTSFJORD
Statens Naturoppsyn Vadsø			



KJØRESEDDDEL – sak 2023/957

Telegrafhytta 2023

Kjøreseddelen er **kun** gyldig sammen med nasjonalparkstyrets vedtak i saken.

Før start på hver tur skal dato og signatur påføres i tabellen under.

Det **skal** brukes kulepenn/tusj som ikke kan viskes vekk

Kjørelogg som er signert av forvalter er gyldig.

	Dato	Navn Blokkbokstaver og Signatur
1. tur		
2. tur		
3. tur		
4. tur		
5. tur		
6. tur		

Husk å sende utfylt kjøreseddel til fmtfpost@fylkesmannen.no ved utløp av tillatelsen.



KJØRESEDDDEL – sak 2023/957

Telegrafhytta 2024

Kjøreseddelen er **kun** gyldig sammen med nasjonalparkstyrets vedtak i saken.

Før start på hver tur skal dato og signatur påføres i tabellen under.

Det **skal** brukes kulepenn/tusj som ikke kan viskes vekk

Kjørelogg som er signert av forvalter er gyldig.

	Dato	Navn Blokkbokstaver og Signatur
1. tur		
2. tur		
3. tur		
4. tur		
5. tur		
6. tur		

Husk å sende utfylt kjøreseddel til fmtfpost@fylkesmannen.no ved utløp av tillatelsen.



KJØRESEDDDEL – sak 2023/957

Telegrafhytta 2025

Kjøreseddelen er **kun** gyldig sammen med nasjonalparkstyrets vedtak i saken.

Før start på hver tur skal dato og signatur påføres i tabellen under.

Det **skal** brukes kulepenn/tusj som ikke kan viskes vekk

Kjørelogg som er signert av forvalter er gyldig.

	Dato	Navn Blokkbokstaver og Signatur
1. tur		
2. tur		
3. tur		
4. tur		
5. tur		
6. tur		

Husk å sende utfylt kjøreseddel til fmtfpost@fylkesmannen.no ved utløp av tillatelsen.

Med hilsen

Geir Østereng
nasjonalparkforvalter



Etter våre rutiner er dette brevet godkjent og sendt uten underskrift

Kopi til:

Reinbeitedistrikt 6	v/Ásllat Niillas Sara Smuk, Rasengveien 2	9840	VARANGERBOTN
Finmark politidistrikt	Postboks 501	9917	KIRKENES
Båtsfjord kommune	Hildberggt. 18	9990	BÅTSFJORD
Statens naturoppsyn vadsø 1			
Statsforvalteren i Troms og Finmark	Postboks 700	9815	VADSØ
Finmarkseiendommen Statens naturoppsyn Vadsø 2			

Edel Reisænen
Magnhild Reisænen
Advokat Geir Nilsen Aabø Evensen & Co advokatfirma

Trondheim, 24.02.2023

Deres ref.:
«Ref»

Vår ref. (bes oppgitt ved svar):
2022/11830

Saksbehandler:
Marte Eliasson

Vedtak i klagesak om avslag på søknad om motorisert ferdseil på barmark i Varangerhalvøya nasjonalpark.

Vi viser til klage på Varangerhalvøya nasjonalparkstyre sitt vedtak 8. juli 2022. Klagesaken ble oversendt fra nasjonalparkstyret 3. november 2022.

Vedtak

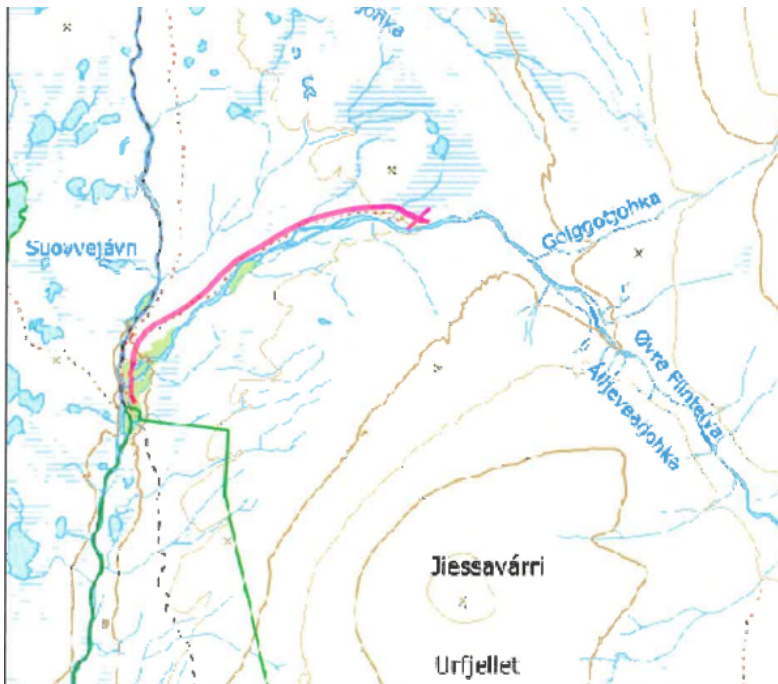
Miljødirektoratet opprettholder Varangerhalvøya nasjonalparkstyre sitt vedtak.
Søknad om motorisert ferdseil på barmark til hytte i Varangerhalvøya nasjonalpark avslås.

Vedtaket er fattet etter verneforskriften for Varangerhalvøya nasjonalpark § 3 pkt. 6., naturmangfoldloven § 48 første ledd, første alternativ og forvaltningsloven § 34 fjerde ledd.

Dere kan ikke klage på vedtaket.

Bakgrunn for saken

Edel og Magnhild Reisænen søkte i brev av henholdsvis 31. mai og 1. juli 2022 om tillatelse til transport av utstyr med ATV på barmark til hytte i Øvre Flintelva. Siden omsøkte kjøring skulle skje til samme hytte i samme periode, og at søkerne er i nær slekt ble søknadene behandlet samlet. Edel Reisænen søker om å kjøre på vei som har vært benyttet i over 100 år. Det pekes i søknaden på at det ikke vokser truede arter eller blomster på veien. Det søkes kun om en tur/retur for transport av 30 liter beis. Magnhild Reisænen søker om to turer for transport av utstyr som er for tungt til å bæres.



Utsnitt av kart med inntegnet trasé.

Varangerhalvøya nasjonalparkstyre avsto søknadene. Begrunnelsen for avslaget er at et ikke er hjemmel i verneforskriften for barmarkskjøring for transport av utstyr til hytter. Det pekes på at transportbehovet kan løses på snødekt mark. Styret pekte videre på at kjøring på omsøkte trasé vil påvirke verneverdiene negativt. Det ble også pekt på at kjøring på barmark vil kunne påvirke verneverdiene vesentlig og stride mot vernevedtakets formål ved terrengskader, støy og forstyrrelser. En dispensasjon vil også ha uheldig presedens i andre tilsvarende saker

Klagers argumenter

Edel Reisænen påklaget avslaget i e-post 2. august 2022. Det anføres at malingen hun ønsker å få transportert inn ikke tåler frost. Dette er bekreftet av produsenten. Det pekes også på at det er mye motorferdsel i nasjonalparken utenfor etablerte kjørespor både av reindriften og SNO. Det anføres også at det ved etablering av nasjonalparken ble signalisert at det ville bli gitt dispensasjon for kjøring parken.

I brev av 2. september 2022 har advokat Nilsen kommet med supplerende merknader til klagen. Her hevdes det at avslaget fra nasjonalparkstyret lider av slike feil ved saksbehandlingen og skjønnsutøvelsen at vedtaket må anses som ugyldig. Det anføres for det første at saken ikke er tilstrekkelig opplyst iht. forvaltningsloven § 37.

Det vises videre til en avgjørelse fra Utmarksdomstolen for Finnmark hvor Magnhild Reisænen er gitt rett til nødvendig motorferdsel i multesesongen etter fast trasé fra Vestre Jakobselv inn til Tønnevassmyra i forbindelse med multeplukking. Det anføres at det faktum at denne dommen ikke er en del av nasjonalparkstyrets premisser ved skjønnsutøvelsen representerer en feil som må lede til ugyldighet. Det hevdes videre at Magnhild Reisænenes særlige rettigheter etter denne dommen gjør at en tillatelse ikke vil skape presedens slik nasjonalparkstyret har vist til i vedtaket.

Videre anføres det at det er feil når nasjonalparkstyret viser til at "ikke-motorisert ferdsel/transport til hytta er et alternativ til barmarkskjøring". Magnhild Reisænen er 96 år gammel, og ikke-motorisert ferdsel til hytten er derfor ikke et realistisk alternativ. Det vises til uttalelser i nevnte Utmarksdom, og anføres at Reisænenes hytte på ingen måte ligger i gangavstand fra hennes bolig i bygda. Det anføres at naturmangfoldloven § 48 er anvendt uriktig, og at Magnhild Reisænenes særlige behov for motorisert ferdsel ikke er vurdert. Det vises til forarbeidene til naturmangfoldlovens § 48, og hevdes at omsøkte motorferdsel ikke kan forstås som annet enn "bagatellmessig inngrep som er av stor betydning for søker".

Det pekes på at det er søkt om å frakte maling for vedlikehold av hytte. Malingen tåler ikke frost og kan derfor ikke bli fraktet inn på vinteren. Avslaget innebærer derfor at Reisænen ikke får vedlikeholdt hytta, noe som over tid vil føre til forfall.

Det anføres at omsøkte trasé bare i en kortere strekning går over sone A, og at den hverken der eller andre steder går over myr- eller våtmarksområder.

Varangerhalvøya nasjonalparkstyre sine merknader

Nasjonalparkstyret vurderte klagen i møte 31. oktober 2022. Styret peker at det kreves tillatelser etter flere lovverk, samt grunneiers tillatelse for å utøve motorisert ferdsel i nasjonalparken. Tillatelser gitt etter annet lovverk vil ikke nødvendigvis tillegges vekt ved nasjonalparkstyrets behandling etter verneforskriften.

Styret peker videre på at det er en åpen barmarksløype hvor alle har tilgang i en avstand på omtrent 4 km fra hytta. Styret mener derfor det må være mulig å skaffe hjelp til å bære beis inn fra barmarksløypa. Styret mener videre det er mulig å kjøpe beis som tåler frost slik at denne kan fraktes inn på snødekt føre. Tillatelser til motorisert ferdsel på barmark som følge av alder anses ikke som en særlig grunn.

Miljødirektoratets vurderinger

Vi er klageinstans i saken, og kan derfor prøve alle sider av den. Vi kan også ta hensyn til nye omstendigheter og forhold som ikke er tatt opp i klagen.

Hva gjelder saken?

Saken gjelder søknad om tillatelse til kjøring med ATV på barmark til hytte i Øvre Flintelva i Varangerhalvøya nasjonalpark for transport av beis og annet utstyr som er for tungt å bære inn til hytta.

Hvilke regler er aktuelle?

Varangerhalvøya nasjonalpark ble vernet ved kgl.res. 8. desember 2006.

Formålet med vernet er å bevare et stort i det vesentlige urørt naturområde, tilnærmet fritt for tekniske inngrep, som sikrer biologisk mangfold med økosystemer, arter og bestander. I dette inngår blant annet å bevare den mest arktisk pregete del av fastlands-Norge med spesielle landformer og avsetninger etter istida, et plante- og dyreliv med østlige og arktiske innslag, et kjerneområde for fjellrev og unike samiske kulturminner.

I sone A er det avgrenset et særlig viktig myr- og våtmarksområde med stor vitenskapelig betydning som referanseområde og med egenart i form av mange småvann og myrdammer. Området gir leveområder for en rik og variert fauna av våtmarksfugl, også trua arter. Området er svært viktig for sædgås og dverggås.

Allmennheten skal gis anledning til naturopplevelse gjennom utøvelse av tradisjonelt og enkelt friluftsliv med liten grad av teknisk tilrettelegging. Ivaretagelse av naturgrunnet innenfor nasjonalparken er viktig for samisk kultur og næringsutnyttelse. Området skal kunne brukes til reindrift.

Motorferdsel er forbudt på land og vatn, og i lufta under 300 meter i nasjonalparken, se verneforskriften § 3 punkt 6.1. Verneforskriften har ingen bestemmelser som åpner for å kunne gi dispensasjon for barmarkskjøring til omsøkte formål. Søknaden må derfor vurderes etter den generelle dispensasjonsbestemmelsen i naturmangfoldloven § 48 første ledd, første alternativ.

Denne bestemmelsen åpner for at forvaltningsmyndigheten kan gi dispensasjon dersom det omsøkte tiltaket ikke strider mot vernevedtakets formål og ikke kan påvirke verneverdiene nevneverdig. Begge vilkår må altså være oppfylt for at det kan gis dispensasjon etter denne bestemmelsen.

Av forarbeidene til naturmangfoldloven følger det at den generelle dispensasjonsbestemmelsen i § 48 ikke kan anvendes for å utvide den rammen som er trukket opp i vernevedtaket. Bestemmelsen skal være en sikkerhetsventil for tiltak som ikke kunne forutses eller spesielle/særskilte tilfeller som ikke ble vurdert på vernetidspunktet. Den er ment for bagatellmessige inngrep eller forbigående forstyrrelser som er av stor betydning for søker.

Selv om vilkårene for en eventuell dispensasjon er oppfylt, har søker likevel ikke krav på å få en tillatelse. Forvaltningsmyndigheten må foreta en konkret og individuell vurdering av om dispensasjon skal gis ut fra en vurdering av behovet for tiltaket og påvirkning på verneverdiene.

Konkret vurdering

Ved opprettelsen av nasjonalparken ble det tatt konkret stilling til hvilke transportbehov det kan gis tillatelse til, og det ble i kgl.res. (s. 25) pekt særlig på at motorisert ferdsel generelt, og barmarkskjøring spesielt, skal holdes på et absolutt minimum i nasjonalparker.

Det går frem av saksfremstillingen at det er søkt om tilsvarende tillatelser for tidligere år, og at styret flere ganger har fastslått at barmarkskjøring er i strid med verneformålet og at vilkårene for å gi dispensasjon derfor ikke er til stede. Omsøkte transportbehov vil kunne gjelde for flere som har hytter/bygninger i nasjonalparken, og en tillatelse til barmarkskjøring vil derfor kunne gi en svært uheldig presedensvirkning.

Det er i klagen anført at saken ikke er tilstrekkelig opplyst iht. forvaltningslovens § 37. Det pekes i den anledning særlig på at styret i sin vurdering av søknaden ikke har hensyntatt avgjørelsen fra Utmarksdomstolen i Finnmark hvor Magnhild Reisænen er gitt rett til nødvendig motorferdsel i multesesongen etter fast trase fra Vestre Jakobselv inn til Tønnevassmyra i forbindelse med multeplukking. Omsøkte transportbehov gjelder ikke de samme rettigheter Reisænen er gitt iht.

avgjørelsen fra Utmarksdomstolen, og direktoratet kan derfor ikke se at denne avgjørelsen er relevant ved vurderingen nasjonalparkstyret har foretatt.

Vi har forståelse for at det er ønskelig å frakte tungt utstyr og beis inn på barmark. Men barmarkstransport er som vi har pekt på vurdert ved opprettelsen av nasjonalparken, og det er konkludert med at det ikke skal åpnes for barmarkstransport av utstyr til hytter i nasjonalparken. Slik transport må skje på snødekt mark. Aldersrelaterte begrensninger anses ikke som en særlig grunn for å gi tillatelse til barmarkstransport etter naturmangfoldloven § 48. Når det gjelder frakt av beis, ser direktoratet at dette kan være problematisk med hensyn til frost, men er enig med nasjonalparkstyret i at det finnes alternative løsninger for å få fraktet beisen inn til hytta selv om dette krever mer planlegging og vil være mer anstrengende enn å frakte det inn på barmark slik det er søkt om.

Direktoratet støtter styret i dets vurderinger av søknaden og vurderingen av klagen, og avslår i likhet med styret søknadene om barmarkstransport. Klagene tas ikke til følge.

Hilsen
Miljødirektoratet

Dette dokumentet er elektronisk godkjent

Terje Qvam
seksjonsleder

Marte Eliasson
seniorrådgiver

Kopi til:

Varangerhalvøya	Statsforvalteren i Troms og	9815	VADSØ
nasjonalparkstyre	Finnmark, Statens hus		
FINNMARKSEIENDOMMEN	Postboks 133	9811	VADSØ
STATSFORVALTEREN I TROMS OG	Postboks 700	9815	VADSØ
FINNMARK			
VADSØ KOMMUNE	Postboks 614	9811	VADSØ
Reinbeitedistrikt 6 v/ Áslat Niillas		9840	VARANGERBOTN
Sara Smuk			
SNO Vadsø			

Fra: post@miljodir.no[post@miljodir.no]
Sendt: 24.02.2023 12:04:00
Til: Postmottak SFTF[sftfpost@statsforvalteren.no]
Tittel: Oversendelse av kopi av brev fra Miljødirektoratet (Transmission of letter)

Vår ref 2022/11830

Vedlagt følger kopi av brev fra Miljødirektoratet. Brevet sendes elektronisk uten underskrift og skal betraktes som et originalt dokument. Papirdokument vil ikke bli ettersendt. Vi ber om at offisielle svar og henvendelser til Miljødirektoratet gjøres til post@miljodir.no

Attached is a copy of a letter from the Norwegian Environment Agency. The letter is sent electronically without a signature and should be considered as an original document. Paper documents will not be forwarded.

If you have official responses and inquiries, please send it to the Norwegian Environment Agency post@miljodir.no

Vennlig hilsen
Marte Eliasson | seniorrådgiver
e-post: marte.eliasson@miljodir.no

Adresseinformasjon fylles inn ved ekspedering. Se mottakerliste nedenfor.

Dato: 04.01.2023

Dok.nr: 22/16326-4

Deres ref:

Saksbehandler: Nora Dahl

Uttalelse til søknad om dispensasjon for fradeling av punktfeste for eksisterende hytte, gbnr 20/1 - Båtsfjord kommune

Troms og Finnmark fylkeskommune viser til deres oversendelse, datert 09.12.2022, med høringsfrist til 06.01.2022. Seksjon for plan, miljø og levekår har samordnet uttalelsen fra Troms og Finnmark fylkeskommune på vegne av våre ulike fagområder.

Saksopplysninger

Det søkes om dispensasjon fra kommuneplanens arealdel for etablering av et punktfeste for en eksisterende hytte under gbnr 20/1. Hytten er inne i nasjonalparken for Varangerhalvøya hvor området er avsatt til LNF-område uten spredt bebyggelse.

Uttalelse nyere tids kulturminner

Linjehyttene på Varangerhalvøya er bevaringsverdige bygninger med kulturminneverdi. Finnmark fylkeskommune har tidligere hatt korrespondanse med Varanger kraft vedrørende Linjehyttene. Det er gjort befaringer og verne vurderinger, og fra dette arbeidet foreligger det signert vern- og vedlikeholdsavtale for hyttene «Porten» og «Hybia». Denne avtalen går i hovedsak ut på at fagpersoner ved fylkeskommunen skal involveres ved prosjekter som berører hyttene og at disse ikke rives. Det kommer frem av tidligere brev at begge parter ønsker denne avtalen tinglyst ved en fradeling. Vi anmoder om at dette blir gjort nå.

Det er viktig å se linjehyttene på Varangerhalvøya i sammenheng. For en god forvaltning av disse og en bevaring av kulturminneverdiene ber vi eiere, kommunen og nasjonalparkstyret om at seksjon for kulturarv inkluderes i arbeid med forvaltningsplaner og blir inkludert i prosesser før restaurering og istandsetting av disse. Forvaltningen av hyttene bør bygge på antikvariske prinsipper og tilrettelegge for videre bruk og ivaretagelse.

For oversendelse av avtalen til tinglysning og videre dialog ber vi eier ta kontakt med seksjon for kulturarv ved Troms og Finnmark fylkeskommune.

Oppsummering

Troms og Finnmark fylkeskommune har ingen merknader til fradelingen. Vi viser til at det er kommunen som planmyndighet, som må vurdere om vilkårene for å gi dispensasjon er oppfylt, jf. pbl. § 19-2, andre ledd. Disse vurderingene må framgå av saksframlegg/dispensasjonsvedtak.

Med hilsen

Rita Bakken
Seksjonsleder plan, miljø og levekår

Nora Dahl
Arealplanrådgiver

Dokumentet er elektronisk godkjent og har ingen signatur

Mottakere:
BÅTSFJORD KOMMUNE
BÅTSFJORD KOMMUNE, Adrian Petrica

Kopi til:
STATSFORVALTEREN I TROMS OG FINNMARK
SAMEDIGGI / SAMETINGET



**Varangerhalvøya
nasjonalparkstyre**

Postadresse
Statsforvalteren i Troms og Finnmark
Postboks 700
9815 Vadsø

Besøksadresse
Damsveien 1
9800 Vadsø

Kontakt
Sentralbord: +47 78 95 03 00
Direkte: +47 78 95 03 59
sftfpost@statsforvalteren.no
www.nasjonalparkstyre.no/Varangerhalvøya

ARTE V/ Tatjana Reiff

Saksbehandler Geir Østereng

Vår ref. 2023/861-5 432.3

Deres ref.

Dato 03.02.2023

Dispensasjon til bruk av snøskuter og avslag på søknad om bruk av drone - i Varangerhalvøya nasjonalpark ved TV-dokumentar Tatjana Reiff m.fl.

Vi viser til deres søknad om motorferdsel og bruk av drone i Varangerhalvøya nasjonalpark i forbindelse med TV-dokumentar om Øst - Finnmark. Vi viser også til møte om søknaden.

Arbeidsutvalget for Varangerhalvøya nasjonalpark behandlet saken i møte 1.2.2023.

Saksfremlegg med protokoll fra møtet er vedlagt.

Melding om vedtak

Varangerhalvøya nasjonalparkstyre gir Tatjana Reiff med filmteam dispensasjon fra vernebestemmelsene for Varangerhalvøya nasjonalpark jamfør Naturmangfoldlovens § 48, tillatelse til å kjøre en tur med to snøskutere i følge med Statens naturoppsyn i Vardø kommune i omegn av Komagdalen til Oksevatnet jamfør naturoppsynets direksjoner.

- **All kjøring skal skje hensynsfullt, på snø- og isdekket mark, og begrenses til et minimum. Dyre- og fuglelivet, herunder rein, skal ikke forstyrres unødig.**
- **Tillatelse etter motorferdselloven må i tillegg være innhentet fra Vardø kommune for kjøring med to snøskutere i følge med Statens naturoppsyn en dag i aktuell periode.**
- **Søknad om bruk av drone avslås jamfør Naturmangfoldlovens § 48 da det ikke er nødvendig og vil være en nevneverdig påvirkning på verneverdiene ved unødig forstyrrelse, og man vil få tilsvarende inntrykk av landskapet ved å filme utenfor vernegrensen.**

Nasjonalpark Varangerhalvøya nasjonalpark / Várnjårgga álbmotmeahcci
Naturresevat Syltefjorddalen naturresevat / Oarddu luondumeahcci, Ytre syltevik naturresevat, Sandfjordneset Naturresevat
Landskapsvernområde Persfjorden-Syltefjorden landskapsvernområde / Biezavuona-Oardduvuona suodjemeahcci



Klageadgang

Vedtaket er et enkeltvedtak som kan påklages etter forvaltningslovens § 28. Klagefristen er 3 uker fra mottakelsen av dette brevet. Eventuell klage på vedtaket skal stiles til Miljødirektoratet, men sendes via Varangerhalvøya nasjonalparkstyre.

Dispensasjon etter Motorferdselloven fra Vardø kommune

Kjøringen vil også kreve dispensasjon fra Vardø kommune om motorisert ferdsel i utmark. Det opplyses om at søknaden vil bli oversendt til Vardø kommune.

Med hilsen

Geir Østereng
nasjonalparkforvalter

Etter våre rutiner er dette brevet godkjent og sendt uten underskrift

Vedlegg:

- 1 Saksframlegg med vedtak



Arkivsaksnr: 2023/861-3

Saksbehandler: Geir Østereng

Dato: 01.02.2023

Utvalg	Utvalgssak	Møtedato
Varangerhalvøya Nasjonalparkstyret - arbeidsutvalget	3/23	01.02.2023

Behandling av søknad om bruk av snøskuter og drone i Varangerhalvøya nasjonalpark ved produksjon av TV - dokumentar om Øst-Finnmark – ARTE

Saksprotokoll i Varangerhalvøya Nasjonalparkstyret - arbeidsutvalget - 1.02.2023

Behandling

Som innstilt.

Vedtak

Varangerhalvøya nasjonalparkstyret gir Tatjana Reiff med filmteam dispensasjon fra vernebestemmelsene for Varangerhalvøya nasjonalpark jamfør Naturmangfoldlovens § 48, tillatelse til å kjøre en tur med to snøskutere i følge med Statens naturoppsyn i Vardø kommune i omegn av Komagdalen til Oksevatnet jamfør naturoppsynets direksjoner.

- All kjøring skal skje hensynsfullt, på snø- og isdekket mark, og begrenses til et minimum. Dyre- og fuglelivet, herunder rein, skal ikke forstyrres unødig.
- Tillatelse etter motorferdselloven må i tillegg være innhentet fra Vardø kommune for kjøring med to snøskutere i følge med Statens naturoppsyn en dag i aktuell periode.
- Søknad om bruk av drone avslås jamfør Naturmangfoldlovens § 48 da det ikke er nødvendig og vil være en nevneverdig påvirkning på verneverdiene ved unødig forstyrrelse, og man vil få tilsvarende inntrykk av landskapet ved å filme utenfor vernegrensen.

Forvalters innstilling

Varangerhalvøya nasjonalparkstyret gir Tatjana Reiff med filmteam dispensasjon fra vernebestemmelsene for Varangerhalvøya nasjonalpark jamfør Naturmangfoldlovens § 48, tillatelse til å kjøre en tur med to snøskutere i følge med Statens naturoppsyn i Vardø kommune i omegn av Komagdalen til Oksevatnet jamfør naturoppsynets direksjoner.

- All kjøring skal skje hensynsfullt, på snø- og isdekket mark, og begrenses til et minimum. Dyre- og fuglelivet, herunder rein, skal ikke forstyrres unødig.

- Tillatelse etter motorferdselloven må i tillegg være innhentet fra Vardø kommune for kjøring med to snøskutere i følge med Statens naturoppsyn en dag i aktuell periode.

Saksopplysninger

Søknaden

Hej,

Vi är ett filmteam som kommer att spela in en dokumentär på 60 minuter om östra Finnmark för den tysk-franska kulturkanalen Arte i mars 2023.

Teamet är:

Holger Preusse - regissör

André Zschocke - kamera

Gero von Schneider-Marientreu - ljud

Tatjana Reiff - producer och tolk

I samband med detta skulle vi gärna vilja följa Arne-Petter Sarre och Christer Michaelsen när de kör ut och matar fjällräven under någon dag mellan den 6-21 mars och ansöker därför om tillstånd för att få filma i Varangerhalvøya nationalpark (inkluderat flygning med drönare).

Dessutom ansöker vi om dispens från motortrafikförbudet så att vi får köra med två snøskotrar med släde/ kälke och egna förare.

Med vänlig hälsning
Tatjana Reiff

Tatjana Reiff

Linnégatan 11 | 621 45 Visby | SVERIGE

mobil: +46 (0) 736 79 24 29

tatjana.reiff@gmail.com

Nasjonalparkforvalter har deltatt på møte med søker om tiltaket sammen med Statens naturoppsyn (SNO) Vadsø.

Søker opplyser om at filmteamet ønsker å følge SNO inn i nasjonalparken til et fjellrevhi en dag, hvor det er en foringsstasjon hvor de kan dokumentere arbeidet med fjellreven i Øst-Finnmark. Også andre arbeidsoppgaver i forbindelse med en arbeidsdag dokumenteres. Hovedhensikten er å følge en typisk arbeidsdag for SNO i Øst-Finnmark en dag. SNO sitt arbeid vinterstid baserer

seg på bruk av snøskuter. Teamet ønsker å bli ved foringsstasjon en stund på litt avstand for eventuelt å filme fjellreven.

Vurdering

Behandlingsmåte;

Saken fremmes for arbeidsutvalget da det ikke er laget bestemte retningslinjer for denne type saker. En eventuell dispensasjon vil ha begrenset påvirkning på verneverdiene. Forvalter er ikke delegert myndighet til å behandle saken da praksis ikke fins for helt tilsvarende.

Regelverket

Saken er behandlet etter verneforskriften for Varangerhalvøya nasjonalpark og Naturmangfoldloven. Naturmangfoldloven § 7 sier at prinsippene i lovens §§ 8-12 skal legges til grunn som retningslinjer ved utøving av offentlig myndighet. Motorferdselloven gjelder i tillegg, men den har kommunen myndighet på.

Verneforskriften § 3 punkt 6.1. gir et generelt forbud mot motorferdsel:

”Motorferdsel i nasjonalparken er forbudt på land og vann, og i lufta under 300 meter.”

I § 3 punkt 6.2 gis det en del direkte unntak fra dette forbudet, mens § 3 punkt 6.3 bokstav a – i åpner for at forvaltningsmyndigheten kan gi tillatelse til en del kjøreformål. Dette formålet nevnes ikke her som mulig unntak jamfør forskriften.

3. *Dyrelivet*

3.1 Vern av dyrelivet

Dyrelivet, også hi, reir, hekke-, yngle- og gyteplasser er fredet mot skade og unødvendig forstyrrelse. Utsetting av dyr på land og i vatn er forbudt

5.1 Generelt om ferdse

All ferdsel skal skje varsomt slik at det ikke skjer skade på vegetasjon og kulturminner. Dyrelivet må ikke forstyrres.

7.2 Støy

Bruk av motordrevet modellfly o.l. er forbudt. Forvaltningsmyndigheten, jf [§ 7](#), kan stille krav til støydemping for strømgeneratorer o.l.

Denne bestemmelsen gjelder også bruk av drone som er søknadspliktig.

Dispensasjon til motorferdsel og bruk av drone må da vurderes jamfør unntaksbestemmelsen for verneforskrifter; Naturmangfoldlovens § 48.

Naturmangfoldloven

Naturmangfoldlovens § 7 sier at prinsippene i lovens §§ 8-12 skal legges til grunn som retningslinjer ved utøving av offentlig myndighet. Offentlige beslutninger som berører naturmangfoldet skal bygges på vitenskapelig kunnskap om arters bestandssituasjon, naturtypers utbredelse og økologiske tilstand, samt effekten av påvirkninger. Med hjemmel i lovens § 48 kan forvaltningsmyndigheten gjøre unntak fra vernevedtaket dersom det ikke strider mot verneformålet, og ikke kan påvirke verneverdiene nevneverdig, eller dersom sikkerhetshensyn eller hensynet til vesentlige samfunnsinteresser gjør det nødvendig. Denne bestemmelsen er en sikkerhetsventil som skal fange opp uforutsette eller spesielle tilfeller som ikke ble vurdert på

vernetidspunktet. Denne saken er ikke av en slik karakter at den angår § 48 bestemmelser om vesentlige samfunnsinteresser eller sikkerhetshensyn.

Vurdering av søknaden

Søk i databasene "Naturbase" og "Artskart" viser at nasjonalparken er leve- og yngleområde for en rekke trua og sårbare arter. Varangerhalvøya er ikke minst et viktig leveområde for den fåtallige og sårbare fjellreven.

Kjøring med motorisert kjøretøy vil medføre en del støy som kan virke forstyrrende på dyre- og fugleliv. I områdene nord- øst for Komagdalen hvor filmteamet ønsker å følge Statens naturoppsyn forekommer fjellreven, som er en av de artene som nasjonalparken spesielt skal bidra til å ivareta. I og med at Statens naturoppsyn har oppdrag med å tilføre fôr og plukke dna av fjellrev, gjerne ved hiområdene hvor fjellrevene oppholder seg, vil det skje en forstyrrelse uansett i området når stedet oppsøkes og hvor også foringsstasjonen skal påfylles. Filmteamet vil følge i Statens naturoppsyns (SNO) spor slik at det vil være 2 snøskutere fra SNO, og to snøskutere med sleder fra filmteamet samtidig. Det vil være to lokalkjente sjåfører som kjenner til hilokalitetene fra før. Journalistene vil måtte signere en taushetserklæring mht. at kunnskap om hiplassen ikke formidles da hiplassene for fjellreven er unntatt offentligheten grunnet. Støy av fire snøskutere sammenliknet med to snøskutere vil være høyere, men visuell forstyrrelse på stedet ved SNO sitt arbeid vil være omtrent det samme. Filmteamet ønsker å oppholde seg i området av foringsautomatene noen timer samme dag innenfor Statens naturoppsyns direksjoner, og deres myndighetsområde og oppgaver for eventuelt å kunne filme fjellrevene som holder til i området. Direksjoner fra oppsynsmyndigheten ved SNO Vadsø vil tilse at det ikke vil skje unødige forstyrrelser og at hensyn til bestemmelsene i forskrift om fjellreven som prioritert art er tilstrekkelig ivaretatt.

I Komagdalen er det allerede en god del aktivitet grunnet mange hytter og åpen snøskuterløype til Antonjavri, men ikke fjellområdene inni nasjonalparken utenom dalen. Omfanget av kjøringa vurderes derfor som begrenset, og forstyrrelsen vil være forbigående, og ha liten effekt med betydning for den samlede belastningen for kjøring i området mht. Naturmangfoldlovens § 10. I og med at kjøringen skal foregå på snødekt mark, vil det heller ikke ha noen påvirkning på kulturminner i området. Tiltaket vil ikke bidra til å øke belastningen på området eller øke aktivitet nær fjellrevhi nevneverdig.

Ut i fra det som er nevnt over, mener nasjonalparkforvalter at det foreligger tilstrekkelig kunnskap om mulige virkninger på naturmiljøet, og dermed kommer ikke naturmangfoldloven § 9 til anvendelse.

På bakgrunn av kunnskapen som er omtalt ovenfor, vurderer nasjonalparkforvalter at kjøring med to snøskutere i følge med SNO i en dag (*vil ikke stride mot verneformålet eller påvirke verneverdiene nevneverdig*) og kan tillates jamfør naturmangfoldlovens § 48.

Det vurderes at det ikke er aktuelt å pålegge søker utgifter for tiltak som forhindrer eller begrenser skader på naturmiljøet (Naturmangfoldloven § 11).

Når det gjelder naturmangfoldlovens § 12, mener nasjonalparkforvalter at denne er tatt hensyn til i dette tilfellet da alt vil skje jamfør SNO sine direksjoner i felt. For å kunne dokumentere Statens naturoppsyns arbeide i felt vil det være nødvendig følge dem med snøskuter vinterstid.

Tidligere praksis

I forbindelse med utsetting av fjellrev har et frank Tv-team og NRK fått tillatelse til å filme ved et fjellrevhi. Da også jamfør statens naturoppsyns direksjoner. I perioden fjellreven var i ferd med å dø ut som art på Varangerhalvøya avslo nasjonalparkstyret søknad fra NRK om å ta med en kjendis til et fjellrevhi, da man heller anså at dette kunne gjøres i et område med en mer robust fjellrevstamme. Nå er situasjonen en annen med 12 ynglinger og 76 fjellrevvalper født sommeren 2022, hvor bestanden er i ferd med å hente seg inn.

Angående ønske om å filme med drone med hensyn til å fange opp landskapet så er landskapstypen den samme i randsonen av nasjonalparken som i nasjonalparken for aktuelt område og forvalter vurderer det ikke som nødvendig å filme med drone med den støy og forstyrrelse dette gir innenfor nasjonalparken. Tilsvarende kan filmes utenfor vernegrensen. Det innstilles på at søknad om flyging med drone innen nasjonalparken avslås da det ikke er nødvendig og vil være en nevneverdig påvirkning på verneverdiene ved unødig forstyrrelse.

Antallet turer er på et minimum og eventuell forstyrrelse vil være i løpet av en dag. Motorferdselen i følge med SNO vurderes ikke for å påvirke verneverdiene nevnevergid og forvalter innstiller på at det gis tillatelse til dette.

From: Østereng, Geir[fmfigos@statsforvalteren.no]
Sent: 05.12.2022 08:47:54
To: 'caroline.stemmler13@gmail.com'[caroline.stemmler13@gmail.com]
Subject: VS: Application for an internship in natural environments
Hei,
Thank for your application.

Sorry but it is not possible for us to offer an internships in 2023.

Good luck in the search for an internship.

Yours sincerely

Geir Østereng
National park manager in Varanger
Tlf. 78 95 03 89/ mobil 41470437
www.nasjonalparkstyre.no/Varangerhalvoya
<https://varangerhalvoya.no/>
<https://www.facebook.com/NasjonalparkVarangerhalvoya>



**Varangerhalvøya
nasjonalpark**

Fra: Caroline Stemmler <caroline.stemmler13@gmail.com>
Sendt: søndag 4. desember 2022 23:13
Til: Østereng, Geir <fmfigos@statsforvalteren.no>
Emne: Application for an internship in natural environments

Hello,

I'm a french student. As part of my studies, I'm looking for an internship in natural environments. I would like to know if it's possible to work with naturalists or project manager inside the park.

You can find attached my resume and my cover letter which will explain more.

The period is a minimum of 12 weeks between mid-June and October 8th 2023.

Sincerely,

Caroline STEMMLER

STEMMLER Caroline
2 Passage de l'Espigau
13890 Mouriès FRANCE
+33 6.41.67.10.85
caroline.stemmler@etudiants.purpan.fr

Toulouse, December 2nd 2022

Application for an internship in natural environments

Dear Madam, Sir,

I am a French student in 2nd year of study in the school of agricultural engineering called Purpan. It is located in Toulouse in south of France.

My studies give me the opportunity to realise an internship abroad. I would like to understand the daily life of naturalists and their missions. This experience would allow me to discover this job which would help me to focus my future choices during my school curriculum.

I am very interested in nature and ecology. That's why, I would like to make my traineeship in a natural park. My future project is to become an ecological engineer and work for the management and preservation of species in their natural habitats.

Working in a organization taking care of conservation of biodiversity would allow me to learn more about fauna and flora in Ireland.

I was a volunteer in a refuge. It gave me the chance to discover the protection of wildlife. Thanks to my foundation course, I was able to learn more about plants, mammals, hexapods, which can help me during this internship.

I am serious and highly motivated to receive the knowledge about the life in the park. I am deeply committed in my work. I hope my profile will retain your attention.

If you have any further informations do not hesitate to contact me.

Sincerely,

STEMMLER Caroline





INTERNSHIP ABROAD PROGRAM - 2023

PURPAN'S SECOND YEAR UNDERGRADUATES

A PRIORITY GIVEN TO PROFESSIONAL EXPERIENCE:

The “Ecole d’Ingénieurs de PURPAN” is a Graduate School of Agriculture and related industries with a **5 year-course studies** leading to a Master’s Degree. PURPAN’s studies have been coupled, for nearly a century, with important and long hands-on experiences fully included in the curriculum and closely tutored by academic staffs. PURPAN’s Internship Abroad Program (IAP) has been in place since 1985, it is compulsory, and every year sends approximately **290 students abroad**.

After 3 months spent on a French farm at the end of the first year, our second-year students must go abroad on a **farm, to a food-processing industry, a laboratory or diverse institutions closely linked to farm product, food or nature**. Apart from some bilingual students, the students must go to an English-speaking country as English is the compulsory foreign language in PURPAN.

The objectives of PURPAN’s 2nd year IAP are to give to the students, who are in the second year of Bachelor in agronomy and business, a **professional experience** in farming, research or industry in a foreign environment.

TUTORING:

The students are **individually tutored** during their internship by a PURPAN’s staff member who can be contacted by the student during the internship and who will assess the **report and oral presentation** which represent a **significant part of the student’s annual credits**.

As the IAP is a learning and not only job experience, **the mentor is asked to regularly take time** to help the student to understand the main aspects of the farm, company or lab and its social and economic environment.

The mentor must supply necessary information and documents, as well as to allow the student to meet some interesting partners of the mentor’s institution.

The students are asked to **write their report out of the full-time working hours**, if possible before leaving.

IMPORTANT:

The mentor is asked to have a long and open **discussion with the student, after 1 MONTH** of internship, about positive and improvement points for both intern's and mentor's point of views. On the last days of the internship, the mentor will **establish and comment to the intern the final assessment form.**

PROCEDURE:

The students are prepared for this experience and their internship **must be validated by the IAP responsible** who checks that the project fits the student's profile thanks to the mentor's detailed "offer" (form sent by the student) which the Mentor fills online.

The internship is established and validated by an **AGREEMENT** signed by the student, the mentor and PURPAN.

The students will arrive with full insurance coverage which includes medical care, hospitalization, repatriation and work accident. In the event of a problem, it is permanently possible to contact or leave a message to PURPAN.

In the offer, the mentor must detail the provisional work and hosting conditions of the student. As much as possible, we wish that the students are hosted in non-French speaking families to enrich their intercultural and language experiences.

MATERIAL CONDITIONS:

The material conditions (lodging, meals, stipends or wages) should be **similar to what is usually practised in the region for the same type of activity**, in full time work and during a rather long period.

We wish the mentors to give decent material conditions to our students in covering **at least full boarding (or equivalent)** during the internship.

The student must work, **full time**, a minimum of **12 weeks between mid-June and October 8.**

In any cases, the students must have **1 to 2 days off per week** or equivalent.

For further information, please feel free to contact:

Philomène GUILBERT

Head of Internship Abroad Program

Tel : +33 (7) 62 05 55 39

E-mail : internship-abroad@purpan.fr



Caroline STEMMLER

Looking for an internship in natural environments

PROFILE

ADDRESS

2 Passage de l'Espigau
13890 Mouries FRANCE

E-MAIL

caroline.stemmler@
etudiants.purpan.fr

PHONE

+33 6.41.67.10.85

AGE

23 years old

DRIVING LICENSE

SOFTWARE

Pack Office
(Excel, Power Point, Word)

SKILLS

- English : Good working knowledge
- Spanish : Basic

HOBBIES

- Member of an ecological charity in Purpan
- Dancing
- Travelling



WORK EXPERIENCE

2022
France

JOB – CASHIER

2021
Belgium

INTERN – "REFUGE SANS COLLIER"

- Feeding
- Caring
- Cleaning

2020
2021
France

SEASONAL JOB – "FARM RICHAUD"

- Picking zucchini flowers
- Packing
- Weeding and other agricultural activities

2019
France

VOLUNTEER – BIRDS PROTECTION LEAGUE

- Feeding
- Animal monitoring
- Cleaning

2018
France

INTERN – NATIONAL CENTER for SCIENTIFIC RESEARCH

- Gene cloning
- Protein purification
- Study of chaperons



EDUCATION AND QUALIFICATIONS

2022/
2023

ENGINEERING STUDIES OF AGRONOMY

PURPAN - TOULOUSE

2020/
2022

STUDIES IN VETERINARY MEDICINE

UNIVERSITY OF NAMUR

2019/
2020

FOUNDATION COURSE FOR ENGINEERING AND VETERINARY SCHOOL

HIGH SCHOOL FRÉDÉRIC BAZILLE – MONTPELLIER

2017/
2019

ADVANCED TECHNICIAN CERTIFICATE : BIOANALYSIS AND CONTROLS

HIGH SCHOOL MARIE CURIE – MARSEILLE

2014/
2017

HIGH SCHOOL DIPLOMA IN SCIENCES

HIGH SCHOOL – ARLES



For further information:
International Relations Office
at PURPAN
Tel. +33 (0)5 61 15 30 34
Email: iro@purpan.fr

Our Networks in France

- 1** University of Toulouse
Founding member
- 2** Institut National Polytechnique de Toulouse
Network of 7 "Grandes Ecoles d'Ingénieurs"
- 3** France Agro³
Network of 4 Graduate Schools "Grandes Ecoles d'Ingénieurs" for food, agriculture, environment and agronomy
ESA Angers - ISA Lille
ISARA Lyon - PURPAN Toulouse



Life Sciences | Agriculture | Food Science and Technology | Marketing | Management

75 voie du TOEC - BP 57611 - 31076 Toulouse Cedex 3 - France
Tél. +33 (0)5 61 15 30 30 - Fax +33 (0)5 61 15 30 60
www.purpan.fr

Concept: S.J. - 06 21 10 82 08 - Siren 750 701 724 - DOC-PLAQUANGLAISE-V2_2019-10
Photo: Adobe Stock - Iconographie@Noun Project

LEARNING FOR THE FUTURE

- LIFE SCIENCES
- AGRICULTURE
- FOOD SCIENCE AND TECHNOLOGY
- MARKETING
- MANAGEMENT








Destination Toulouse, France

BETWEEN THE MEDITERRANEAN SEA AND THE ATLANTIC OCEAN, TOULOUSE RHYMES WITH RESEARCH, EDUCATION, CULTURE AND QUALITY LIFESTYLE.

3 top class technical clusters

- 

1
Aerospace Valley, a world center in aeronautics and space
- 

2
Agri Sud-Ouest Innovation, dedicated to agriculture and the agro-food industry
- 

3
Cancer Bio Santé, specialized in Health and Biotechnologies



TOULOUSE “THE PINK CITY”

A cultural heritage, a prestigious “red and black” rugby team, the South-West atmosphere with delicious culinary specialties.



4th most populated city in France

1st Favorite city to study in France

3 universities and
17 “Grandes Ecoles”

114000 students
(12% of the population)

2100 hours of sun per year
on average



STUDENT LIFE



Accommodation

We can provide a large choice of accommodation options in the private sector and a few university residence rooms.



300 to 450€

Prices range from 300 to 450 euros per month for a furnished room with access to kitchen and bathroom in a shared apartment or with families.



700 to 800€

Amount per month needed for total expenses (incl. food, accommodation, local transportation and other personal costs).

Local transportation

PURPAN is only 4 kilometers away from the heart of Toulouse. Tramway and bus stops are at a walking distance from the school.

THE SCHOOL OF PURPAN IS LOCATED, **25** MINUTES FROM THE AIRPORT, **30** MINUTES FROM THE TRAIN STATION AND **17** MINUTES FROM THE CITY CENTER BY PUBLIC TRANSPORT.



Clubs and sports

PURPAN has on-campus facilities for soccer, rugby, tennis, basketball, volleyball, handball and badminton.

The Student Union is in charge of managing specific facilities and clubs: the students' common room, sports facilities, photography, music, theater, hiking, cinema, conferences.

Students who are passionate about oenology can attend wine tasting theme events organized by the school's wine club.

"PURPAN RUGBY CLUB GAME ATTENDED BY YANNICK JAUZION AN ALUMNI AND PROFESSIONAL RUGBY PLAYER, VOTED WORLD BEST PLAYER IN 2007."



Have the courage to become yourself !

THANK YOU FOR YOUR INTEREST IN ECOLE D'INGÉNIEURS PURPAN.

For **100 years**, PURPAN engineers have been convinced that the school has thrived to increase their skills and develop their human sense.

To do so, we have 5 years, positioned in a key period for personality development, 5 years during which our high-level faculty, chosen professionals and the school personnel commit to an educational project destined to allow our future engineers to acquire those values essential to their future.

We believe in structuration through education, in talent through work, in wonderment through discovery, in fulfilment through encounters and in intelligence through reflection on life experiences.

PURPAN has forged its reputation for excellence with enterprises through the work of its engineers able to put into action the search for performance and quality, aptitude to change, respect of others, solidarity, honesty and humanity. Today, almost **5000** PURPAN graduates are working in over **300** professions, both in France and abroad.

Thanks to its entrepreneurial mindset, PURPAN helps each engineer to widen their spheres of possibilities, even to go so far as to invent their career to come.

Eric Latgé
Dean of PURPAN



Becoming a PURPAN graduate in 5 years

3 YEARS OF GENERAL STUDIES...



Build up knowledge in Life Sciences and Agronomy

The first 3 years are dedicated to acquiring enough scientific knowledge and background to understand agricultural production (plants and animals) and processing methods. The students also discover interactions between different dimensions of the farm business, from a technical, economic and legal perspective.

...2 YEARS TO ACQUIRE MANAGERIAL SKILLS




Become a manager

The following 2 years allow students to understand land management, markets, environmental and economic issues. They spend at least one semester at a partner university abroad or in an NGO in developing countries. They are trained to become project managers, produce data models, run simulations, and manage productions. They will be able to run a business, with sufficient knowledge in Marketing, Management, Finance, Accounting and Law.

"WITH ONGOING MENTORING THROUGHOUT THEIR FIVE YEARS OF STUDIES, STUDENTS WILL BENEFIT FROM A WIDE RANGE OF STUDIES."

Marie-Odile BISCH, Associate Dean International Relations



*ECTS: European Credits Transfer System.



Highly qualified and committed faculty

Approximately 60 permanent faculty members, all with high-level skills and almost 70% of whom have a PhD, carry out recognized scientific research.

They have been trained in mentoring and are committed to supervising students and helping them to fully realize their potential.

Over 200 professionals, selected for their excellence in the educational and professional worlds add to the richness and diversity of the teaching staff.



60 faculty members

70% have a PhD

10 are accredited to supervise research (HDR)

INTERNSHIPS AND STUDY ABROAD EXPERIENCES

Internships are a very important part of PURPAN's curriculum. Students have the opportunity to test their theoretical knowledge in real life situations.

4 important milestones



1st Internship - 12 weeks

At the beginning of their second year, students develop observational skills on a farm, discovering a new social and professional environment.



2nd Internship - 10-12 weeks

At the beginning of their third year, an internship abroad in an agricultural business offers an opportunity to practice work in agriculture.



3rd Internship - 10-12 weeks

The fourth year internship brings students into contact with French businesses and social organizations.



4th Internship - 26 weeks

The six-month final year internship places the student in a junior position. A thesis on the research conducted is then written and defended.



4th year 1 SEMESTER
 During their fourth year, nearly 80% of students discover a pedagogy, a different linguistic, social and cultural environment by spending a semester abroad, within a vast network of agreements (see page 11). **Purpan has more than 60 partner universities in nearly 30 different countries.**

OR

4th year 1 SEMESTER
 Some students choose to spend a semester in a developing country. In the framework of the partnerships established by the School, the experience is carried out in long-term development structures engaged in large-scale projects. Targeted areas and countries (Latin America, Africa, Asia) have been favored.



Research & Extension

RESEARCH ACTIVITIES, STUDIES AND CONSULTING AT PURPAN: AN ESSENTIAL PART OF OUR MISSION AIMING AT PROVIDING SERVICES FOR BUSINESSES.

Our mission

To meet higher education standards by carrying out finalized projects academically recognized by scientific publications.

Our objective

A broad array of research, development, studies and consulting offer for agricultural concerns and agribusinesses.

5 RESEARCH TEAMS



AGRONOMY SCIENCES AND PLANT PHYSIOLOGY

01 Agro-Physiology and Agro-Ecology



ANIMAL SCIENCE, FOOD SCIENCE NUTRITION AND HEALTH

02 Animal Physiology Food and Health

03 Agro-Molecules Food Science



ECONOMIC AND SOCIAL SCIENCES

04 Company Management and Agri-Food Chains



ENVIRONMENTAL SCIENCES AND BIODIVERSITY

05 Biodiversity Remote Sensing and Landscape Management

10 PLATFORMS & LABORATORIES

TOULOUSE CAMPUS
6



AGROPHYSIOLOGY AND PLANT BREEDING FACILITY

REMOTE SENSING AND LANDSCAPE ANALYSIS FACILITY

FOOD TECHNOLOGY FACILITY AND PILOT PLANT



BIODIVERSITY AND ENTOMOLOGY LABORATORY

PHYSICO-CHEMICAL ANALYSIS LABORATORY

MICROBIOLOGY AND MOLECULAR BIOLOGY LABORATORY



Food technology facility and Pilot plant

The **1,200 m²** building is structured as a manufacturing unit with two workshops, a multi-product room, an educational space and two microbiology and physico-chemistry laboratories. The objective of this tool is primarily educational: it allows students to experiment projects in different sectors of the agri-food market: **milk, cheese, beer, bread,...** It is also of great interest for research and development to companies, seeking to develop new products.



LAMOTHE CAMPUS
4

PURPAN's Experimental Farm

PURPAN owns and manages the 250ha Lamothe Farm, the only University-run experimental farm in France. The farm is located about 20km from Toulouse.

Lamothe is an extension and outreach tool, including 4 research facilities: the Agronomy Experiment Station, the Dairy Cow Experiment Station, the Laying Hen & Broiler Experiment Station and the Methanisation Station.

Students and Faculty are conducting on-site research for companies as well as for more basic projects. The farm is producing 1200 metric tons of milk per year (state-of-the-art milking robots and barn), 6000 eggs/day (free range laying hen unit) as well as cereals and oil crops (corn, wheat, sunflower, soybean...).

RESEARCH PLATFORMS



The Agronomy Experiment Station

250
hectares land



The Dairy Cow Experiment Station

1200
metric tons of milk per year



The Laying Hen & Broiler Experiment Station

6000
eggs per day



The Methanisation Station

4500
Tons of manure valued each year





Understand the world

DISCOVERING A DIFFERENT EDUCATIONAL SYSTEM, GAINING INSIGHT AT A PERSONAL AND PROFESSIONAL LEVEL

PURPAN hosts three types of international students:

- Students from partner universities, attending short term programs as part of their course.
- Exchange students from our partner universities attending our school for a semester or a full year.
- Dual degree or international students applying for one of our MSc or "Ingénieur" programs.

Depending on the programs, classes may be taught in English or French. International students at PURPAN are greeted by a welcome team.

PURPAN has agreements with more than **80 universities in about 30 different countries**, some of them belonging to our **France agro³** network, and others bilaterally.

Under certain conditions, internships on French farms can be offered, as well as internships in the PURPAN research labs.



INTERNATIONAL EXCHANGE



NORTH AMERICA

- Cornell University (Ithaca, NY) - USA
- Kansas State University (Manhattan, KS) - USA - **DD**
- University of Illinois (Urbana-Champaign, IL) - USA - **DD**
- Michigan State University (East Lansing, MI) - USA
- University of Missouri (Columbia, MO) - USA
- University of Florida (Gainesville, FL) - USA
- Purdue University (West Lafayette, IN) - USA - **DD**
- Colorado State University (Fort Collins, CO) - USA
- Washington State University (Pullman, WA) - USA
- Virginia TECH (Blacksburg, VA) - USA
- Rutgers (New Brunswick, NJ) - USA
- Sam Houston State University (Huntsville, TX) - USA
- South Dakota State University (Brookings, SD) - USA
- University Laval (Sainte Foy, Québec) - Canada



EUROPE

- Universitat Fur Bodenkultur Wien (Wien) - Austria
- Gembloux Agro-Bio Tech (Gembloux) - Belgium
- Ghent University (Ghent) - Belgium
- Mendel University of Agriculture and Forestry (Brno) - Czech Republic
- University of Helsinki (Helsinki) - Finland
- Justus-Liebig-University (Giessen) - Germany
- University of Debrecen (Debrecen) - Hungary
- Szent Istvan University (Budapest/Godollo) - Hungary
- University College Cork (Cork) - Ireland
- Università Degli Studi Di Bologna (Bologna) - Italy
- Norwegian University of Life Sciences (Aas) - Norway - **DD**
- Poznan University of Life Sciences (Poznan) - Poland
- Technical University of Lodz (Lodz) - Poland
- Warsaw Agricultural University (Warsaw) - Poland
- Slovak Agriculture University (Nitra) - Slovakia
- University of Maribor (Maribor) - Slovenia
- University of Ljubljana (Ljubljana) - Slovenia
- Universidad de Cordoba (Cordoba) - Spain
- Universidad Politecnica de Valencia (Valencia) - Spain
- Universidad Publica de Navarra (Navarra) - Spain
- Universidad de La Rioja (Logroño) - Spain
- Swedish University of Agricultural Sciences (Uppsala) - Sweden
- Wageningen University (Wageningen) - The Netherlands - **DD**
- University of Nottingham (Nottingham) - United Kingdom
- University of Wolverhampton (Wolverhampton) - United Kingdom
- Harper Adams University (Newport) - United Kingdom



LATIN AMERICA

- Universidad Catolica Argentina (Buenos Aires) - Argentina
- Universidad Catolica de Cordoba (Cordoba) - Argentina
- Universidad de Buenos Aires (Buenos Aires) - Argentina
- Universidad Nacional de Mar del Plata (Mar del Plata) - Argentina
- Universidad Nacional de Cuyo (Mendoza) - Argentina
- Escola Superior de Agricultura Luiz de Queiroz (Piracicaba) - Brazil - **DD**
- Pontificia Universidade Catolica Do Parana (Curitiba) - Brazil
- Universidade Federal Do Rio de Janeiro (Rio de Janeiro) - Brazil
- Universidade Estadual de Maringá (Maringá) - Brazil
- Pontificia Universidad Catolica (Santiago) - Chile - **DD**
- Universidad de Talca (Talca) - Chile
- Universidad de Tarapaca (Arica) - Chile
- Instituto Tecnológico y de Estudios Superiores de Occidente (Guadalajara) - Mexico
- Tecnológico de Monterrey - Mexico - **DD**



ASIA

- Amity University (Noida Uttar Pradesh) - India
- Tokyo University of Agriculture (Tokyo) - Japan
- Chonnam National University (Gwangju) - South Korea
- Seoul National University (Seoul) - South Korea
- National Taiwan University (Taipei) - Taiwan
- University of the Philippines Diliman (Quezon City) - Philippines
- University Putra Malaysia (Serdang, Selangor) - Malaysia
- Kasetsart University (Bangkok) - Thailand
- Thai Nguyen University of Agriculture and Forestry (Thái Nguyên) - Vietnam.

(DD - DOUBLE DEGREE)

And many more...

TRAINING COURSES IN ENGLISH* FOR INTERNATIONAL STUDENTS



EURAMA

MASTER OF SCIENCE
IN EUROPEAN ANIMAL
MANAGEMENT AND
SUSTAINABILITY

AN UNIQUE AND
INTERNATIONAL 2
YEARS MSc IN ANIMAL
SCIENCES AND
BUSINESS

2 years

This european curricu-
lum of high standard
allows students to
become international
managers in the animal
professional field.

It leads them to acquire
a great capacity to
work in an international
environment, anticipate
the main evolutions,
seize the opportunities
of the animal sector
and develop their
network.

**This Msc leads to a
wide range of jobs:**
PhD, international
companies, R&D labs,
advisory services,
business, world
organizations, etc.



FFL

FUTURE FRENCH
LUXURY

A POSTGRADUATE
PROGRAM DEDICATED
TO SUSTAINABLE
LUXURY AGROFOOD
SYSTEMS

2 semesters

This professional
training program
empowers tomorrow's
managers to build
sustainable agrofood
systems and strong
brands.

It covers the entire
value chain, from local
to global and from field
to store.

Corporate Social
Responsibility is at the
heart of the curriculum
taught by professionals,
experts and academics.

Our active pedagogy
includes **three study
trips**, many workshops
and business cases.

This one-year program
taught in English is
open to students and
professionals.



IBC

INTERNATIONAL
BACHELOR
CERTIFICATE IN
ANIMAL PRODUCTION
AND FOOD SCIENCE

A TAILOR-MADE
PROGRAM AT
UNDERGRADUATE
LEVEL (END OF BSc:
3RD OF 4TH YEAR),
TAUGHT IN ENGLISH

1 or 2 semesters

S1 (Fall) focuses on Ani-
mal Productions and
Winemaking (28 ECTS).

S2 (Spring) focuses
on Food Sciences and
Wine Business &
Communication
(25 to 28 ECTS).

This program gives
students knowledge in
agriculture and allows
them to demonstrate
their experience
abroad, adaptability
to another culture,
another system and
another language,
which is a valuable
asset when applying to
future study abroad or
studies at MSc level.



SSAP

SUMMER STUDY
ABROAD PROGRAM

A UNIQUE
OPPORTUNITY TO
DISCOVER FRENCH/
EUROPEAN
"AGRI-CULTURE"

1 or 2 months

Created in 1995 with
our US partner univer-
sities, this academic,
multi-cultural program
has been continuously
improved to match
student wishes and
academic requirements.

**Around 800 students
from many coun-
tries have lived this
two-month internatio-
nal experience:**

- a campus program
in June (4 weeks)
dedicated primarily
to culture, agriculture
and animal chains in
Europe; then to agri-
business or viticulture
and œnology.
- an optional internship
in July (4 weeks).

*(Open only to selected
partners)*

THE TOULOUSE CAMPUS KEY NUMBERS



3 LECTURE
HALLS OR
THEATERS,
WITH OVER 200
SEATS

5 LECTURE
HALLS OR
THEATERS,
WITH OVER 100
SEATS

16 WORKING
ROOMS



38
CLASS-
ROOMS



60
PERMANENT
FACULTY
MEMBERS



70%
HAVE
A PHD

+1100
STUDENTS



6000M²
STUDENT
UNION AREA

* Courses in French are available in the "Ingénieur" program.



**Varangerhalvøya
nasjonalparkstyre**

Postadresse
Statsforvalteren i Troms og Finnmark
Postboks 700
9815 Vadsø

Besøksadresse
Damsveien 1
9800 Vadsø

Kontakt
Sentralbord: +47 78 95 03 00
Direkte: +47 78 95 03 59
sftfpost@statsforvalteren.no
www.nasjonalparkstyre.no/Varangerhalvøya

Finnmarkseiendommen
Postboks 133
9811 VADSØ

Saksbehandler Geir Østereng

Vår ref. 2022/10870-2 432.3

Deres ref.

Dato 16.01.2023

Uttalelse om Finnvikstua - ivaretagelse av tilsynsbu for telegraflinje mellom Vesterelva og Kudalen ved Sandfjorddalen - Båtsfjord kommune - Persfjorden - Syltefjorden landskapsvernområde

Vi viser til henvendelse fra Finnmarkseiendommen 20.12.2022 deres ref. 19/598-16 5443/19/1/7.

I 2019 ble nasjonalparkstyret oppmerksom på ca 280 telegraflinjestolper mellom Vesterelv ved Persfjorden i Vardø kommune og til Kudalen ved Sandfjorddalen i Båtsfjord kommune. Det sto også ei tilsynsbu her, omtalt som Finnvikstua. Denne omfattet en køyseng, ovn og bord. Den står ved en av linjestolpene ovafor Finnvikdalen i Båtsfjord kommune. Styret anmodet Telenor om å fjerne alle disse etterlatenskapene slik de er pliktige til, da behovet for telegraflinja var over. I mellomtida hadde en lokal organisasjon meldt interesse for bua, men styret mente alle etterlatenskaper av linja burde fjernes jfr. vår styresak 62/19 ref. 23.10.2019 – 2019/11650.

Telenor engasjerte spesialister for å fjerne linja i august 2022.

Vi fikk innspill fra lokale om at snøskuterløypa mellom Persfjorden og Sandfjorddalen til dels fulgte den gamle telegraflinjetraseen, og at man burde vurdere å sette noen stolper igjen. Stolpene bidro partivis til at snøskuterruta var sikker i et svært værhardt område, hvor bua også kunne ha en funksjon, og formidlet en del av historien for området.

Forvalter og lokalkjent befarte traseen i august før arbeidet startet og nasjonalparkforvalter fremmet saken inn på nytt for styret

I styremøte 5/2022 den 24.08.2022 så styret på saken på nytt i sak 44/22.

Styret endret standpunkt angående å fjerne alle etterlatenskaper og vedtok;

Nasjonalpark Varangerhalvøya nasjonalpark / Várnjårgga álbmotmeahcci
Naturresevat Syltefjorddalen naturresevat / Oarddu luondumeahcci, Ytre syltevik naturresevat, Sandfjordneset Naturresevat
Landskapsvernområde Persfjorden-Syltefjorden landskapsvernområde / Biezavuona-Oardduvuona suodjemeahcci

Behandling

Alternativ 3, med noen justeringer – jfr. vedtak under.

Vedtak

Enstemmig.

3

Varangerhalvøya nasjonalparkstyre endrer sitt vedtak i sak 62/19 – mesteparten av telegraflinja fjernes, med unntak av stolper som er merket, som halvkappes og fungerer som fastmerker til snøskuterløypa. Refleks forespørres monteret på stolper av kommunen. En ny vurdering gjøres mens arbeid pågår og i vinter, hvor stolper som viser seg å være overflødig fjernes av nasjonalparkstyret. Gjensatte halvkappa stolper vil bli fjernet før de blir i så dårlig tilstand at de går i oppløsning.

Det gis tilbakemelding til FEFO om at man har endret standpunkt om hytta. Styret ønsker at hytta sammen med en linjestolpe opprettholdes av historiske grunner, som åpen hytte for allmennheten hvor det anbefales at festepunktet tildeles en organisasjon. Organisasjon som opprinnelig søkte om å overta hytta (Varangerfjæras venneforening) orienteres.

Om en løsning kommer på plass og hytta settes i stand, bør toalett settes opp inntil bygget.

Om hytta forfaller slik at den blir kondemnabel vil Varangerhalvstyre fjerne etterlatenskapene av hytta på eget initiativ.

Da hytta kan renoveres og ikke er kondemnabel, og gjensetting av utvalgte halvkappa linjestolper er en utsetting av fullstendig fjerning av alle etterlatenskaper av telegraflinja vurderes ikke løsningen å stride mot verneformålet eller påvirke nevneverdig innen landskapsvernområdet.

Saksfremlegget fra behandlingen er vedlagt.

Ta kontakt om det skulle være spørsmål.

Med hilsen

Geir Østereng
nasjonalparkforvalter

Etter våre rutiner er dette brevet godkjent og sendt uten underskrift

VEDLEGG:

Saksfremlegg ST 44/22 - styremøte 5/2022 – Varangerhalvøya nasjonalparkstyre

Kopi til:

Vardø kommune

Båtsfjord kommune

Postboks 292

Hildberggt. 18

9951

9990

VARDØ

BÅTSFJORD



Arkivsaksnr: 2022/7317-3

Saksbehandler: Geir Østereng

Dato: 21.08.2022

Utvalg	Utvalgssak	Møtedato
Varangerhalvøya nasjonalparkstyre/Várnjårgga álbmotmeahccestivra	44/22	24.8

Fjerning av telegraflinje mellom Vesterelv og Kudalen ved Sandfjorddalen – evt. gjensetting av del av stolper som fastmerking til skuterløype – evt. gjensetting av telegrafhytte – Persfjorden – Syltefjorden landskapsvernområde

Vedlegg; Brev med kart over området til Linjeproff A/S

Forvalters innstilling - alternativer

- 1 Varangerhalvøya nasjonalparkstyre opprettholder sitt vedtak i sak 62/19 – telegraflinja og hytta fjernes.
- 2 Varangerhalvøya nasjonalparkstyre endrer sitt vedtak i sak 62/19 – telegraflinja fjernes i sin helhet. Det gis tilbakemelding til FEFO om at man ønsker at hytta opprettholdes sammen med en linjestolpe av historiske grunner som åpen for allmennheten hvor det anbefales overfor FEFO at festepunkt tildeles en organisasjon.
- 3 Varangerhalvøya nasjonalparkstyre endrer sitt vedtak i sak 62/19 – mesteparten av telegraflinja fjernes, med unntak av stolper som er merket, som halvkappes og fungerer som fastmerker til snøskuterløypa. En ny vurdering gjøres mens arbeid pågår og i vinter, hvor eventuelle overflødige fjernes senere i regi av nasjonalparkstyret. Gjensatte halvkappa stolper fjernes før de blir i så dårlig tilstand at de går i oppløsning. Det gis tilbakemelding til FEFO om at man ønsker at hytta sammen med en linjestolpe opprettholdes av historiske grunner, som åpen hytte for allmennheten hvor anbefales at festepunkt tildeles en organisasjon.

Dersom hytta opprettholdes anbefales å etablere toalett inntil bygget.

Telegraflinjestolpene og snøskuterløypa

Noen telegraflinjestolper kappes ved 3,5 m høyde og settes igjen som fastmerkestolper for snøskuterløypa – da ca ¼ av stolpene historisk sett er benyttet til markører for snøskuterløype i mange år tilbake.

Om Telegraflinjestolpene som gjensettes viser seg å være i svært dårlig tilstand i rota etter kapping, fjernes også disse. Når tilstand til gjensatte stolper blir for dårlig skal alle fjernes for å unngå unødig forurensning, og for å tilbakeføre landskapet til slik det

opprinnelig var. Om de ikke fjernes nå kan det neppe kreves at Telenor fjerne resten om 10 - 20 år og må i så fall gjøres av nasjonalparkstyret i samarbeide med kommune etc..

Vedtaket gis ikke presedens mht. fremtidig fastmerking av områdets snøskuterløype. Saken har ikke presedens da vi ikke har tilsvarende telegraflinjer stående i verneområdene vi forvalter.

Telegraflinja - fjerning

Nasjonalparkstyret anmodet overfor Telenor om å fjerne etterlatenskapene av telegraflinjestolpene i landskapsvernområdet flere år tilbake. I slutten av juni 2022 ble vi kontaktet av Linjeproff – et firma som nå er gitt oppdraget av Telenor for å fjerne linjestolpene. I forkant er det kommet innspill fra Torfinn Rasmussen som stikker skuterløypa som går delvis parallellt med linja på Båtsfjorddelen – at man bør vurdere å sette igjen noen stolper på de mest værharde plassene mht. å ha fastmerkepunkt for de som ferdes på snøskuterløypa mellom Persfjorden og Sandfjord hytteområde, eller de som skal helt ut til Hamningberg. Da det er såpass værhardt krever det god løypemerking. Det er tradisjon for å merke snøskuterløypa langs linja i store partier, og noen telegrafstolper har fått påmontert refleks i 3,5 m høyde, slik at man ser den er brukt som snøskuterløype merking. Skuterløypa er mye brukt i fra midten av mars til og med 4 mai av de som har hytte i området.

Forvalter befarte linja sammen med Torfinn Rasmussen, som er løypestikker i området Hamningberg, og lokaloppsyn for Statens naturoppsyn (timebasis). Da avgjørelsen av saken var uviss og ferietid, merket vi de stolpene som vi vurderte som mest nødvendig og eventuelt å sette igjen som fastmerker, og færrest mulig. Slik at de eventuelt kan kappes i 3,5 m høyde. Denne befaringen var planlagt i vinter, men dårlig vær hindret dette og ble gjort på barmark. Forvalter legger til grunn at det bør tas en ny befaring mens arbeidet pågår, samt senere i vinter for å se over om det er flere enn nødvendig som er merket for å stå igjen. Hensikten må være at man har noen få fastpunkter til merking av snøskuterløypa som synes ekstra godt når værforholdene er som verst. Forvalter antar at ca 30 stolper ble merket for eventuelt å stå igjen halvkappet.

Linjeproff opplyser om at selv om stolpene er gamle, er trolig den nederste del av stolpen mest solid da impregneringsmiddelet (kreosot?) siger ned i stokken. Ved befaringen noterte forvalter at stolpene er gamle og har neppe mange tiår igjen. Etter hvert vil stokkene bli så skjære at toppen knekker og det er fare for at de flises opp og spres i terrenget. Da vil de utgjøre et enda større forsøplingsproblem for området. Da arbeidet måtte komme i gang på såpass kort varsel har forvalter forespurt Vardø kommune og Båtsfjord kommune ved Teknisk sjefer, om de mener det er aktuelt å sette igjen noen stolper jamfør innspill som er kommet lokalt. Noe de syns det var.

Forvalter noterte at det ligger mange løypestikker i terrenget fra tilbake i tid og det burde ha vært ryddet. Noen linjestolper har vært oppsamlingspunkt for skuterstikker, og disse var blåst utover og forsøplet området.

Firmaet som gjennomfører linjestolpefjerningen er bedt inntil videre om å kappe toppen av de stolpene som ble merket med hvit tape. Om styret bestemmer at alle stolper skal fjernes uavhengig av skuterløypemerkingen gjør de dette underveis. Arbeidet ble påstartet 20 august i samråd med forvalter og Reinbeitedistrikt 6, for å unngå at man må fly helikopter under reinsamling (etter 10 september) eller at det kommer snø. Selskapet ønsket først å komme i gang i midten av juli, men forvalter frarådte dette

etter korrespondanse med styreleder. Dette av hensyn til dyreliv, mange turister som oppsøker områdene det blir nødvendig å fly helikopter til ved nasjonal turistvei etc. Da styret tidligere har anmodet Telenor om å fjerne linjestolpene er fjerningen å anse som et skjøtselsoppdrag for forvaltningen av området og firmaet Linjeproff kan da benytte ATV og helikopter etter oppdrag fra styret. De er tilskrevet om dette jfr. vedlegg. Ved befaring ble beste tilkomststrase med ATV befart.

Saksopplysninger Finnvikstua

Saksopplysninger

I styremøte 6 24.10.2019 fikk styret på høring en søknad tilsendt fra Finnmarkseiendommen, da Varangerfjæras venneforening søkte om å gjenopprette festepunkt på en gammel telegrafhytte som står ved Telegraflinja mellom Vesterelv og Sandfjorddalen i Persfjorden – Syltefjorden landskapsvernområde -.

Informasjon til saken lød;


Finnmarkseiendommen viser til søknad fra Varangerfjæras venneforening, som søker om å overta og gjenopprette festekontrakt for bygget «Finnvikstuen», som ligger innen Persfjorden - Syltefjorden landskapsvernområde hvor Varangerhalvøya nasjonalparkstyre er forvaltningsmyndighet.

Av det FeFo kan lese av de eldre dokumentene i vårt arkiv er «Finnvikstuen» en av de tidligere linjehyttene til Telenor. I arkivmappen fant FeFo et brev fra Telenor, hvor de bekreftet at deres linjehytter var revet og fjernet. Festekontraktene og punktfestene til disse linjehyttene ble på bakgrunn av dette skrevet slettet i grunnboka og matrikkelen.

Finnmarkseiendommen skriver at bygget står til nedfalls på FEFO-grunn innen landskapsvernområdet og ansees å være et eierløst byggverk. Det vises til at hytta står ved telegraflinja og var trolig oppført på 1960-tallet. Kopi av brev fra Telenor til grunneier 01.07.1997 tilsa at Telenor da sa opp festekontrakten på bygget «Finnvikstua» Gnr. 0019. Bnr. 0001. Fnr. 0007, hvor man viste til at bygget var fjernet og tomta ryddet. Finnmarkseiendommen har befart hytta og flere bilder er vedlagt saken.



Bilde av hytta fra 2019 (den er lik i 2022)



Mars 2019

Varangerfjæras venneforening skrev i sin søknad

Søknad om å overta og gjenopprette festekontrakt for bygget "Finnvikstuen" i i Båtsfjord Kommune.

På fjellet bak Segelkollen ligger det en liten kaffestue på ca 2,5m x 2,5m som det gamle televerket hadde i forbindelse med sine arbeider med linjene. Dette bygget står fortsatt men har behov for at noen setter det i stand. Koordinatene til hytten er:

UTM-UPS: 36 W 0409938

Mange av våre medlemmer jakter, fisker og plukker sopp og bær i dette området. Vi synes det er trist at den forfaller og snart spres for alle vinder. Vi ønsker å få gjenopprettet feste og utføre nødvendig vedlikehold slik at den kan benyttes.

VarangerFjæras VenneForening søker med dette om å få overta dette bygget og gjenopprette punkt feste på denne. Vi håper på snarlig og positivt svar slik at man kan ha mulighet til å sette igang vedlikeholdsarbeid.

Med vennlig hilsen

Espen Robertsen

Styreleder i VarangerFjæras VenneForenin

I forbindelse med saken - 62/19 Uttalelse til festesøknad for kontraktløst bygg i Varangerhalvøya Nasjonalpark - 2019/11650 vedtok Varangerhalvøya nasjonalparkstyre;

62/19 Uttalelse til festesøknad for kontraktløst bygg i Varangerhalvøya Nasjonalpark

Saksprotokoll i Varangerhalvøya nasjonalparkstyre/Várnjárgga álbmotmeahccestivra - 24.10.2019

Behandling

En stemte mot innstillingen, fire stemte for.
Vedtatt som innstilt.

Vedtak om uttalelse

Varangerhalvøya Nasjonalparkstyre viser til at dette er et bygg som skulle ha vært fjernet, samtidig med Telegraflinja på ca. 285 stolper som også fortsatt står like ved.

Vi anser saken som privatrettslig. Det vil være naturlig at kommunen som planmyndighet involveres da det kan diskuteres om bygget kan ansees som lovlig å restaurere på, da det sannsynligvis har plan og bygningsmessig status som «revet».

Ansvarlig for etterlatenskapene for telegraflinja i området burde ha fjernet bygget jfr. sitt brev til grunneier i 1997. Både telegraflinja og bygget står til nedfalls i Persfjorden – Syltefjorden landskapsvernområde i Båtsfjord kommune, hvor bakgrunnen for vernet bl.a. er «*Området skal vernes mot inngrep som vesentlig kan endre eller virke inn på landskapets art eller karakter.*».

Som en del av skjøtselen av verneområdet vil det være naturlig å fjerne infrastruktur som etterlatenskaper av strømlinjer og telegraflinjer inkludert bygg som er ute av bruk til sitt formål, og særlig når festepunkt er slettet, som i dette tilfellet.

Verneformålet sier;
Landskapsvernområdet skal, sammen med Varangerhalvøya nasjonalpark, bidra til å bevare et sammenhengende naturområde....

Vernemyndigheten legger til grunn at man ved å gjenopprette festepunktet og innvilge søknaden vil invitere til en noe uheldig praksis for fremtiden. Bygg langt utenfor allfarvei i verneområdet som i sin tid er oppført til et spesielt formål, hvor det gitte behovet i ettertid er borte, og hvor feste sies opp, og bygget oppgis fjernet, vil ved innvilgelse av nytt festepunkt med omsøkt grunn bli opprettholdt som infrastruktur i området.

I Persfjorden – Syltefjorden landskapsvernområde vil dette kunne påvirke verneformålet negativt ved at man ikke får fjernet alle etterlatenskapene av Telegraflinja og fjernet all infrastruktur i området, som ikke lenger tjener sitt formål.

Behovet som oppgis for foreningen Varangerfjæras venneforening er oppgitt til bruk for jakt, fiske og bærplukking. Det er uklart for oss om man ønsker den skal være lukket for sine medlemmer/ åpen eller være gjensidig tilgjengelig for alle, og fylle allmenntilgørlige formål.

VURDERING I 2022

Vurdering

Telegrafhytta Finnvikstua

Forvalter befarte hytta 18 august. Hyttas tilstand tilsier at det ikke er et bygg som er kondemnabelt eller er en ruin. Det har hele vegger og tak foruten hull til pipa som er åpent. Bygget er allerede etablert og har stått på stedet over lengre tid. Det har en køyseng, bord og ovn. Jamfør standard er det et bygg som kan vedlikeholdes. Eksempelet er enestående i verneområdet og har ikke presedensfare.

Hytta er sannsynligvis fra 60-tallet da lokale førte tilsyn med linja. Hytta var da en sikringshytte for linjebefarerne og muligens ved oppføring av linja. Vår kunnskap tilsier at ekteparet Bruvold i Indre Syltevik førte tilsyn med linja, i alle fall en periode.

Jamfør praksis for Linjehyttene i nasjonalparken kan det være et poeng å ivaretas dette slik at historien om telegraflinja og linjetilsynets strabaser kan formidles videre til allmennhetens brukere. Av tilsvarende hytter ved telegraflinja er Telebu/ Telegrafhytta i Sandfjorddalen ivaretatt. Det foreslås at en telegraflinjestolpe evt. settes igjen nærmest hytta. Hytta har i alle år vært åpen og flere argumenter at den bør forbli dette for folket som ferdes i fjellet. Området er svært værutsatt. Vinterstid vil den fungere som nødby langs snøskuterløypa, og turmål på ski og i barmarkssesongen. Lokal organisasjon som evt. påtar seg ansvar for hytta bør sette opp toalett ved hytta.

Vurdering av påvirkning på verneverdiene ved endret vedtak.

Verneformålet

Formålet med opprettelsen av Persfjorden-Syltefjorden landskapsvernområde er å ta vare på et egenartet og arktisk preget natur- og kulturlandskap med det biologiske mangfold som kjennetegner landskapet. Området har særegne geologiske formasjoner i steiltstående bergarter, og frodige dalbotner med forekomster av sjeldne plantearter som står i sterk kontrast til de nakne fjellplatåene. Den ville og særpregete næringskysten i nord er typisk for Øst-Finnmark, og står i skarp kontrast til det rolige, geologisk sett millioner av år gamle landskapet innover halvøya.

Landskapsvernområdet skal, sammen med Varangerhalvøya nasjonalpark, bidra til å bevare et sammenhengende naturområde som også inneholder mange kulturminner.

Ivaretagelse av naturgrunnlaget er viktig for samisk kultur og næringsutnyttelse. Området skal kunne nyttes til reindrift.

At hytta opprettholdes jfr. tilstanden og vedlikeholdes vurderes ikke for å påvirke verneformålet nevneverdig. Dog vil fjerning av hytta bidra til at et større område blir sammenhengende naturområde uten menneskelige inngrep.

Fjerning av telegraflinjestolpene vurderes for å åpne opp landskapet til å bli et mer sammenhengende naturområde, da de ruver godt i horisonten (ca. 10 m høye). Selv ved kapping til 3,5 m høyde gjenstående stolper (ca. 25-30 stk) vil dette være et element i landskapet som medfører at det ikke er et sammenhengende naturområde,

da stolper vil være et forstyrrelseselement i landskapet, selv de halvkappede. Dette må veies opp i mot sikkerhetsaspektet på snøskuterløypa mht. at området er veldig værutsatt og har mange brukere under varierende forhold. Vil fastmerkene være avgjørende mht. å finne frem langs snøskuterløypa? Dette er enklere å vurdere vinterstid. En befaring kan avgjøre dette på vinteren. Fjerning av stolpene på 3,5 m senere vurderes ikke for å være komplisert, om noen skulle vises seg å være u hensiktsmessige/ unødige.

Jamfør naturmangfoldlovens § 8 er kunnskapsgrunnlaget oppfylt. Traseen er befart av forvalter, og det har vært jevnlig dialog med selskapet som gjør jobben. Naturbase og base for sensitive arter tilsier at det ikke er trua dyrearter som kan påvirkes negativt i området, og heller ikke kulturminner. Ferdsel vinterstid gis lite betydning da det er mye trafikk på snøskuterløypa ved hytta. Sommerstid er lengde til hovedvei en begrensning som tilsier at det vil bli relativt lite brukt. Naturmangfoldlovens § 9 føre-var-hensyn vurderes ikke som relevant. Jamfør naturmangfoldlovens §10 vurderes summen av inngrep i området for å være akseptabel. Det er to kraftlinjer noen km nord for telegraflinjestolpetraseen. Fjerning av stolper vil redusere påvirkning på landskapet av inngrep. Gjenstående stolper vil være et uromoment i landskapet, men vil neppe påvirke verneformålet vesentlig gitt summen av andre inngrep i området (strømledninger). Jamfør naturmangfoldlovens § 11 er ikke teknikkvalg relevant jamfør kostnad for beste miljøforsvarlige teknikk. Jamfør naturmangfoldlovens § 12 skal beste teknikk velges, som vurderes for å være frakt med ATV av mannskap, og utfrakt av stolper med helikopter.

Vernebestemmelser

§ 3. Vernebestemmelser

1. Landskapet

1.1 Inngrep i landskapet

Området skal vernes mot inngrep som vesentlig kan endre eller virke inn på landskapets art eller karakter. Med de unntak som følger av punkt 1.2 og 1.3 er det forbud mot inngrep som vegbygging, oppføring og ombygging av bygninger og anlegg eller andre varige eller midlertidige innretninger, bergverksdrift, vassdragsregulering, graving, påfylling av masse, sprenging, boring, bryting av steiner, mineraler og fossiler, fjerning av større steiner og blokker, drenering, annen form for tørrlegging, nydyrking, nyplanting, bakkeplanering, fremføring av luft- og jordledninger, bygging av bruer og klopper, oppsetting av skilt, merking av stier, løyper o.l. Opplistingen er ikke uttømmende. Kulturminner skal beskyttes mot skade og ødeleggelse.

Fylkesmannen avgjør i tvilstilfeller om et tiltak kan endre landskapets art eller karakter vesentlig.

--

Fjerning av linja vurderes for å forbedre landskapets art og karakter vesentlig. Dog er det andre høyspentlinjer i området. Ved gjensetting av stolper halvkappet for snøskuterløypa kan dette bidra til at landskapets karakter forblir unødig forringet. Dog vil man måtte fjerne de eventuelle halvkappa stolpene når de blir for nedbrutt tilstand og før de nedbrytes til å ikke kunne fraktes ut i store sekker.

Vardø og Båtsfjord kommune er ansvarlig for merking av snøskuterløypene. Hittil har telegraflinjestolpene bidratt til at denne løypa har vært ekstra lett å følge selv ved dårlig vær.

Da flere lokale har gitt uttrykk for at det kan være lurt å sette igjen noen stolper anbefaler forvalter at noen halvkappede gjensettes til bruk som fastmerkepunkt til snøskuterløypas mest værutsatte strekk. Ytterligere en befaring mens arbeid pågår og en befaring i vinter vil tilse at færrest mulig stolper gjensettes mht. å sikre at skuterløypa er lett nok å merke og følge ved dårlig vær, samtidig som påvirkning på landskapet er begrenset og ikke strider mot verneformålet eller påvirker verneformålet nevneverdig negativt.

Bilder:





Varangerhalvøya nasjonalparkstyre
Statsforvalteren i Troms og Finnmark, Statens hus
9815 VADSØ

Trondheim, 06.12.2022

Deres ref.:

Vår ref. (bes oppgitt ved svar):
2020/15733

Saksbehandler:
Tone Lise Alstad Eid

Regulering av ferdsel og andre aktiviteter i eksisterende verneområder

Miljødirektoratet får jevnlig henvendelser med spørsmål om muligheten til å regulere ferdsel og andre aktiviteter i eksisterende verneområder. Spesielt gjelder dette i områder med villrein, hvor det kan være aktuelt å vurdere ferdselsreguleringer for enkelte områder i enkelte perioder.

I en rekke verneforskrifter er det tatt inn bestemmelser som åpner for at Miljødirektoratet kan regulere eller forby ferdsel, eller gi nærmere bestemmelser om beiting, jakt mv.

En bestemmelse som åpner for at det "*kan gis nærmere regler om ...*" er en forskriftshjemmel som innebærer at det kan fastsettes særskilte bestemmelser om ferdsel, beiting, jakt mv. i verneområdet. Innføring av slike bestemmelser krever høring etter forvaltningsloven, og fastsettelsen er et forskriftsvedtak siden bestemmelsene vil gjelde generelt for en ubestemt krets av personer (forvaltningsloven § 2). Bestemmelsene må enten fastsettes som egen forskrift, eller som en endring av den aktuelle verneforskriften.

Bestemmelser som legger slik myndighet til Miljødirektoratet er tatt inn både i eldre verneforskrifter vedtatt etter naturvernloven, og i nyere verneforskrifter vedtatt etter naturmangfoldloven. Myndigheten er i liten grad benyttet, hovedregelen er at restriksjoner i verneområdene fastsettes ved vernevedtaket.

I forbindelse med arbeidet med nye forskriftsmaler for verneområder er det gjort en vurdering av hvor langt naturmangfoldloven åpner for å delegerer myndighet til å endre vedtatte verneforskrifter.

Verneforskrifter vedtatt etter naturmangfoldloven

Det følger av naturmangfoldloven § 34 at "*Kongen i statsråd fastsetter det enkelte verneområde, jf. §§ 35 til 39, ved forskrift*". Det betyr at myndigheten til å treffe vedtak om nytt vern eller endre gjeldende verneforskrifter ikke kan delegeres videre til underliggende forvaltningsorgan. Dette var en innskrenkning sammenlignet med den tidligere naturvernloven av 1970, der myndigheten til å gi forskrifter, og dermed også til å endre disse, var lagt til "Kongen". Dette åpnet for delegering til departementet og videre til direktoratet.

I 2013 ble det på denne bakgrunn gjort en lovendring i § 34, da det ble vurdert som upraktisk å sende enhver forskriftsendring til statsråd. Det ble tatt inn et nytt sjette ledd som åpnet for å delegerer myndighet til å foreta visse mindre endringer i verneforskriften.

Bestemmelsen omfatter

1. endring av verneområdets navn
2. retting av feil og unøyaktigheter i beskrivelsen av verneområdet
3. foreta grenseendringer som omfatter mindre arealer og ikke får nevneverdig betydning for private interesser.

Bestemmelsen i § 34 sjette ledd omfatter ikke regulering av ferdsel eller andre aktiviteter i verneområder. Dette innebærer at § 34 vil være en delegeringssperre, dvs. at myndighet til slike reguleringer ikke kan delegeres til Miljødirektoratet med mindre loven endres på dette punktet.

Verneforskrifter vedtatt etter naturvernloven av 1970 eller eldre lover

Naturmangfoldloven § 77 har overgangsbestemmelser som gjelder for verneforskrifter vedtatt før naturmangfoldloven. I eget delegeringsvedtak fra 1988 var Miljødirektoratet delegert myndighet til å foreta visse endringer i verneforskrifter. Dette omfattet blant annet myndighet til å fastsette bestemmelser om ferdsel.

Når lover oppheves, vil innholdet i en forskrift eller delegeringsvedtak etter loven normalt bare kunne videreføres i den utstrekning den nye loven gir grunnlag for det. De gamle delegeringsvedtakene kan derfor ikke benyttes i den utstrekning de er i strid med naturmangfoldloven § 34.

Saksgang ved behov for endring i vernebestemmelser

I praksis betyr bestemmelsen i naturmangfoldloven § 34 sjette ledd at bestemmelser i verneforskrifter og delegeringsvedtak som gir Miljødirektoratet myndighet til å regulere ferdsel, ikke lenger gjelder. Eventuelle reguleringer av ferdsel og andre aktiviteter i eksisterende verneområder må derfor vedtas av Kongen i statsråd. Dette gjelder selv om det i verneforskriften står at myndigheten er tillagt Miljødirektoratet. Det samme gjelder oppheving av eldre fredninger, for eksempel trefredninger.

For forvaltningsmyndigheten for verneområder vil dette ikke innebære noen praktisk endring. Eventuelle behov for endringer i verneforskriftene må fortsatt tas opp med Miljødirektoratet.

Miljødirektoratet vil da, i samråd med Klima- og miljødepartementet, vurdere om det er aktuelt å starte en prosess med endring av den aktuelle verneforskriften, og eventuelt gi oppdrag om å gjennomføre høring av endringsforslaget på vanlig måte. Når saken kommer til Miljødirektoratet vil vi sende tilrådning til Klima- og miljødepartementet som så vil fremme forslag om forskriftsendring for Kongen i statsråd. Dette innebærer at prosessen kan ta noe mer tid.

Merk at alle behov for endringer i verneforskrifter skal avklares med Miljødirektoratet før eventuell høring. Dette gjelder også mindre endringer som Miljødirektoratet kan vedta etter delegert myndighet med hjemmel i naturmangfoldloven § 34 sjette ledd.

Regulering av ferdsel etter andre bestemmelser

Naturmangfoldloven § 22 har en særskilt hjemmel for ferdselsregulering i utmark. Bestemmelsen er en forskriftshjemmel for å regulere ferdsel i utmark for å hindre skade eller ulempe for planter eller dyr.

Bestemmelsen åpner for å gi forskrift om "*gjennomføring av større arrangementer i utmark og for naturstudier, fotografering mv. og for ferdselsformer som i særlig grad kan være skadelig*".

Ferdselsregulering etter denne bestemmelsen kan være aktuelt i områder som er tilholdssted for sårbare eller truede arter, eller for å regulere ferdsel i yngletiden. Bestemmelsen gjelder i tillegg til adgangen til å regulere ferdsel i naturmangfoldloven § 24 for prioriterte arter, og regulering av ferdsel i verneområder. Ved regulering av ferdsel etter naturmangfoldloven § 22, må det gjøres en konkret vurdering av hvilke ferdselsformer som kan være skadelig, og dermed omfattet av reguleringen.

Myndighet til å fastsette forskrift etter naturmangfoldloven § 22 er delegert til Miljødirektoratet ved kgl.res. 12. januar 2021.

Hilsen
Miljødirektoratet

Dette dokumentet er elektronisk godkjent

Knut Fossum
seksjonsleder

Tone Lise Alstad Eid
seniorrådgiver



**Varangerhalvøya
nasjonalparkstyre**

Postadresse
Statsforvalteren i Troms og Finnmark
Postboks 700
9815 Vadsø

Besøksadresse
Damsveien 1
9800 Vadsø

Kontakt
Sentralbord: +47 78 95 03 00
Direkte: +47 78 95 03 59
sftfpost@statsforvalteren.no
www.nasjonalparkstyre.no/Varangerhalvøya

Varanger samiske museum
Endresens vei 4
9840 VARANGERBOTN

Saksbehandler Geir Østereng

Vår ref. 2022/1405-34 432.3

Deres ref.

Dato 06.12.2022

Referat - Møte mellom Varanger samiske museum og nasjonalparkforvalter 14.11.2022

Deltakere

Ingvild Marie Bjørnå Pettersen – daglig leder Varanger samiske museum
Geir Østereng, Nasjonalparkforvalter og sekretær for Varangerhalvøya nasjonalparkstyre

Vuonnamarkanat

- ✓ Ca. 45 fuglekasser ble snekret av ivirge barn som aktivitet i regi av nasjonalparkstyret
Erfaringen er at det er en populær aktivitet som kan gjentas neste år.

Gapahuken

Nesseby kommune har utbedret parkering på baksiden av gapahuk – ble brukt til stor-lavvo.
Kan brukes til parkering/ boder ved markedet i fremtiden.

Huken er i bruk. Det har vært noe tagging og hærverk som gjør at det er noen utbedringsbehov. Forvalter har kontaktet håndverkere for utbedring.

- ✓ Bytte av vindu, reoperasjon av røykhette til bålplass, fjerne tagging etc.

Forvalter kontakter rektor på ungdomsskolen og skriver på facebook om problemet mht. at foreldre som har ungdom som er mye nede ved gapahuken rydder etter seg og ikke gjør hærverk. Det går ut over alle brukergruppene. Det har også vært noe hærverk nede i fuglekickerskjulene i naturreservatet.

Innkjøpsbehov

- ✓ Sjøppelkasser kledd i furu/ evt. stativ som omgir dagens søppelkasser i metall. En søppelkasse også for pant.

Nasjonalparkforvalter sjekker dette

Museums resepsjonen – info om nasjonalparken

En del turister spør om nasjonalparken og det går mange brosjyrer, særlig engelsk, norsk og tysk --) Det er en del vinterturister som også spør om info om nasjonalparken.

- ✓ Nasjonalparkforvalter vil formidle nye brosjyrer når de er klar – nye lages med oppdatert kart med kvensk navn.
- ✓ Ny nettside for nasjonalparken www.varangerhalvøya.no kan formidles til turistene.

Nasjonalpark	Varangerhalvøya nasjonalpark / Várnjårgga álbmotmeahcci
Naturreservat	Syltefjorddalen naturreservat / Oarddu luondumeahcci, Ytre syltevik naturreservat, Sandfjordneset Naturreservat
Landskapsvernområde	Persfjorden-Syltefjorden landskapsvernområde / Biezavuona-Oardduvuona suodjemeahcci



- ✓ T-skjorter, luer og evt.kopper og tallerkner jfr. type; Kopilka i bærekraftig materiale kunne gjort seg med nasjonalparkens logo for salg i utstillingen
- ✓ Til opplæring av sommervikarer i 2023 kan forvalter bidra i opplæring en dag om nasjonalparken mht. slik at sommervikarene kan svare på spørsmål fra turister.
- ✓ Nasjonalparkforvalter kjøper inn flere produkter med logo, til salg i utstillingen – hittil har det vært buffer og kopper.
- ✓ Skilt om museet og info om nasjonalparken ved veg fra Karlebotn/ Kirkenessiden mangler. Forvalter søker vegvesenet om tilsvarende skilt som er utplassert for veifarende fra Seidafjell og Vadsø siden.

Utbedring av parkering ved E6 og atkomst ned via gapahuk mot museet

Vi befarte parkering og atkomsten. Kommunen har drevet prosjektet fremover med litt bistand fra nasjonalparkstyret i 2021. Nasjonalparkstyret har satt av 220 000 kr til prosjekt utbedring av parkering ved informasjonspunktet ved museet i Varangerbotn i 2022. Noe benyttes til utbedre gapahuken, søppelkasser.

En visualisering av atkomsten av en landskapsarkitekt kunne vært en god start i planlegging av forskjønning av atkomst mellom parkeringen, gapahuken og museet.

Lyssetting av sti med lave lys og evt. revegetering med tydeliggjøring av sti vil kunne bidra mye. Usikker på om asfalt vil holde på parkering pga. grunnforholdene. Er parkering stor nok eller bør den utvides litt ?

Dagens atkomst via gapahuk med sti kan nok beholdes – blir tatt i bruk om den tydeliggjøres på noe vis.

- ✓ Forvalter ber om møte med Nesseby kommune, sammen med museet om videre tilrettelegging for parkering/ forskjønning av atkomst ned mot museet fra ny parkering.

Forvalter drøfter oppfølgingspunktene med nasjonalparkstyret før gjennomføring.

Møtetid kl 10-11.30.

Med hilsen

Geir Østereng
nasjonalparkforvalter

Etter våre rutiner er dette brevet godkjent og sendt uten underskrift

Kopi: Varangerhalvøya nasjonalparkstyre

From: Torbjørn Bernhardsen[torbjorn@autosalg-as.no]

Sent: 14.12.2022 13:39:01

To: Østereng, Geir[fmfigos@statsforvalteren.no]

Subject: Elgtelling

Hei

Her kommer resultatet av elg tellingen.

Fikk ikke tatt syltefjord og resten av vardø, pengene var brukt opp så vi måtte snu i komagvær.

Med vennlig hilsen

Vadsø kommune

Torbjørn Bernhardsen

Tlf: 95047511

torbjorn@autosalg-as.no

	okse	Ku	Piggokse	Kvige	Kalv	Ukjent		2018	2022
Goivbeski	1	8			5			13	14
Æimenbæ		1			1				2
Flintelva	2	4		1	3			2	10
Jakobselv								2	
Østervann									
Jålma	1	3	1	1	2			2	8
Andersby									
Vinikka									
Gammerabben									
Sabelhaugen	1	3		1	3			19	8
Skallelv		1			1			5	2
komagvær	1	4		2	2			8	9
	6	24	1	5	17		53		
Nyelv	1	3			4			10	8
Dirgi	3	4	1		5			17	19
Skidalen		3	1	1	1				
Gerresborri		1						1	1
Reikhjok	2	3			4			5	9
Styran									
Rovvejohkka									
Suki									
Cistarakkas								1	
Rasjok Øvre								1	
Rasjok nedre									
Allevei		2	1		5				8
Niedavarri								1	
Meskelv								3	
Stallinvarri								3	
Bergby vest	1							3	1
Bergeby Øst	2	1	1	1	1				4
Kjerringhaugen	5	7	2		4			10	18
Skorrejohka/kroken	3	10	3		6			3	21
Hammernes									
Gopphejohk									
SUM TOTALT	17	34	9	2	30		92		



**Varangerhalvøya
nasjonalparkstyret**

Postadresse
Statsforvalteren i Troms og Finnmark
Postboks 700
9815 Vadsø

Besøksadresse
Damsveien 1
9800 Vadsø

Kontakt
Sentralbord: +47 78 95 03 00
Direkte: +47 78 95 03 59
sftfpost@statsforvalteren.no
www.nasjonalparkstyret.no/Varangerhalvøya

Båtsfjord kommune
Hildberggt. 18
9990 BÅTSFJORD

Saksbehandler Geir Østereng

Vår ref. 2022/10671-4 432.3

Deres ref.

Dato 01.02.2023

Uttalelse fra Varangerhalvøya nasjonalparkstyret til søknad om fradeling av tomtfeste - Hubehytta – gbnr. 20/1 i Båtsfjord kommune

Vi viser til deres oversendelse datert 09.12.2022.
Jamfør korrespondanse oversendes uttalelse i starten av februar 2023.

Saksopplysninger

Det søkes om dispensasjon fra kommuneplanens arealdel for etablering av et punktfeste for en eksisterende hytte under gbnr 20/1. Hytten er inne i nasjonalparken for Varangerhalvøya hvor området er avsatt til LNF-område uten spredt bebyggelse

Uttalelse fra Varangerhalvøya nasjonalparkstyret

Arbeidsutvalget for Varangerhalvøya nasjonalparkstyret vedtok sin uttalelse i AU møte 1/23 - som sak 2/23 den 1.2.2023.

--

Styret bemerker at man ikke har noen myndighet jamfør vernebestemmelsene til å bestemme om punktfeste skal opprettes eller ikke og hvem som bør være eier, type bruk etc. Varangerhalvøya nasjonalparkstyret er positiv til at det opprettes festepunkt for den gamle linjehytta Hubehytta i Komagdalen.

Oppretting av festepunkt vil ikke gi vesentlig endret bruk som kan påvirke nasjonalparkens verneverdier negativt. Nasjonalparkstyret har gitt tillatelse til å opprette et uthus ved hytta til bruk for forskningen, og for et lite tilbygg til hytta.

--

Med hilsen

Geir Østereng
nasjonalparkforvalter

Etter våre rutiner er dette brevet godkjent og sendt uten underskrift

Nasjonalpark	Varangerhalvøya nasjonalpark / Várnjårgga álbmotmeahcci
Naturresevat	Syltefjorddalen naturresevat / Oarddu luondumeahcci, Ytre syltevik naturresevat, Sandfjordneset Naturresevat
Landskapsvernområde	Persfjorden-Syltefjorden landskapsvernområde / Biezavuona-Oardduvuona suodjemeahcci

Alle verneområdestyrer

Trondheim, 15.12.2022

Deres ref.:

Vår ref. (bes oppgitt ved svar):
2022/10604

Saksbehandler:
Lise Rognes

Anmodning om rapportering antall anmeldelser til politiet i 2022

Vi viser til Stortingsmelding nr. 19 (2019-2020) om Miljøkriminalitet hvor regjeringen har valgt to strategier i arbeidet mot miljøkriminalitet, hhv. forebyggende tiltak og oppfølging av lovbrudd som er begått. Det er et sentralt mål å styrke den strafferettslige forfølgningen av miljøkriminalitet, blant annet ved å styrke anmeldelsespraksis.

I arbeidet mot miljøkriminalitet og som ledd i oppfølging av St. Meld nr. 19 (2019-2020) om Miljøkriminalitet, ber Miljødirektoratet om en kort oversikt over alle anmeldelser fra verneområdestyrene til politiet i 2022 og som omhandler brudd på miljøregelverket. Vi ber om følgende informasjon fra styrene;

- Navn på verneområdet
- Gjerningskommune
- Gjerningstidspunkt
- Anmeldt foretak, av personvern hensyn skal navn på privatpersoner ikke oppgis, her er det tilstrekkelig å angi at den anmeldte er "privatperson"
- Tema
- Lovverk
- Dato for anmeldelse
- Anmeldelsesnummer
- Status (Eksempler: ikke avgjort/henlagt (inkl. på hvilket grunnlag)/straffereaksjon, forelegg, betinget/ubetinget dom, inndragning, rettighetstap)

Rapporteringen gjøres i brev til Miljødirektoratet som merkes unntatt offentlighet, jf. offl. § 24 andre ledd andre setning. Brevet skal merkes med sak: 2022/10604.

Vi ber også om rapportering dersom det ikke er anmeldt brudd på miljøregelverket i 2022.

Det settes frist for tilbakemelding til 1. mars 2023.

Hilsen
Miljødirektoratet

Dette dokumentet er elektronisk godkjent

Trond Flydal
seksjonsleder

Lise Rognes
seniorrådgiver

From: Lise Rognes[Lise.Rognes@miljodir.no]
Sent: 16.12.2022 13:29:10
To: Lise Rognes[Lise.Rognes@miljodir.no]
Subject: Til alle verneområdestyrer - Anmodning om rapportering antall anmeldelser til politiet i 2022

Vår ref.: 2022/10604

Vedlagt følger brev fra Miljødirektoratet. Brevet sendes elektronisk uten underskrift og skal betraktes som et originalt dokument. Papirdokument vil ikke bli ettersendt.

Vi ber om at offisielle svar og henvendelser til Miljødirektoratet gjøres til post@miljodir.no

Med hilsen
Lise Rognes
seniorrådgiver, juridisk seksjon naturmangfold

Miljødirektoratet

Telefon: 73 58 05 00

<https://eur03.safelinks.protection.outlook.com/?url=http%3A%2F%2Fwww.xn--miljodirektoratet-oxb.no%2F&data=05%7C01%7Cfmfigos%40statsforvalteren.no%7Ca2283c308ef849b8c87f08dadf61247c%7C8a6fa58e51534bfa9a8b573d985a4186%7C0%7C0%7C638067905580785709%7CUnknown%7CTWFpbGZsb3d8eyJWIjoiMC4wLjAwMDAiLCJQIjoiV2luMzIiLCJBTiI6Iik1haWwiLCJXVCI6Mn0%3D%7C3000%7C%7C%7C&sdata=1ew6KZ525K%2Fku08bm3YxSjlQGkIZufDj%2BQzplAf6CFM%3D&reserved=0> - <https://eur03.safelinks.protection.outlook.com/?url=http%3A%2F%2Fwww.xn--miljostatus-3cb.no%2F&data=05%7C01%7Cfmfigos%40statsforvalteren.no%7Ca2283c308ef849b8c87f08dadf61247c%7C8a6fa58e51534bfa9a8b573d985a4186%7C0%7C0%7C638067905580941938%7CUnknown%7CTWFpbGZsb3d8eyJWIjoiMC4wLjAwMDAiLCJQIjoiV2luMzIiLCJBTiI6Iik1haWwiLCJXVCI6Mn0%3D%7C3000%7C%7C%7C&sdata=3nLjPx2vAJg6JkRiVMTP9KW5sam5ZIIkMKbBT7MR%2Bsk%3D&reserved=0>

From: Karen Lone[Karen.Lone@miljodir.no]

Sent: 02.01.2023 16:23:37

To: Christer Michaelsen[Christer.Michaelsen@miljodir.no]

Cc: Kjartan Knutsen[kjartan.knutsen@miljodir.no]; Knut Morten

Vangen[knut.morten.vangen@miljodir.no]; Dorothee

Ehrich[dorothee.ehrich@uit.no]; Craig Jackson[craig.jackson@nina.no]; Nina

Elisabeth Eide[nina.eide@nina.no]; Helgason, Lisa

Bjørnsdatter[lisbh@statsforvalteren.no]; Østereng,

Geir[fmfigos@statsforvalteren.no]

Subject: Uttak av raudrev på Varangerhalvøya 2023-2025

Miljødirektoratet besluttar forsøk på uttak av raudrev på Varangerhalvøya – Nesseby, Vadsø, Vardø, Båtsfjord, Berlevåg og Tana kommunar i Troms og Finnmark. Beslutning om uttak gjelder på Varangerhalvøya, avgrensa av Tanaelva og E6 frå Tana til Varangerbotn og inkluderer Varangerhalvøya nasjonalpark.

Uttaket gjennomførast for å minske konkurransen mellom fjellrev og raudrev, og er ledd i det pågåande bevaringsarbeidet for fjellrev i regionen. Bestandskontroll av raudrev er eit tiltak som gjennomførast i stor mon på Varangerhalvøya der det utgjer eit systematisk langtidsforsøk og studie (Fjellrev i Finnmark – Fjellrevmodulen i COAT) av effekten av tiltaket på fjellrevens overleving og bestandsutvikling, samt tilhøyrande undersøkingar av raudrevens rolle i økosystemet.

Det er ingen øvre grense for talet på dyr som kan tas ut. Målet er effektiv bestandsreduksjon, ikkje at området skal verte fritt for raudrev.

Før, under og etter yngletid har feltpersonellet eit spesielt ansvar for å vurdere om og korleis uttak kan gjerast humannt og forsvarleg, spesielt med tanke på å unngå at kvalpar blir etterlatne i hjelpelaus tilstand i hiet.

Uttaket er heimla i naturmangfoldloven § 18 første ledd a) jf. tredje ledd og §§ 47 og 77. Direktoratet meiner at uttaket ikkje trugar bestanden av raudrev i området jf § 18 andre ledd. Uttaket skal gjennomførast av SNO i tråd med fastsett instruks for det statlege fellingslaget for uttak av vilt i perioden 2023-2025. Beslutningen gjeld til og med 31. desember 2025.

Skotne raudrevar skal registrerast i Rovbase. Raudrevskrottane leverast etter etablerte rutinar til UiT og prosjektet COAT – fjellrevmodulen (v/Dorothee Ehrich) for undersøkingar.

Helsing

Karen Lone

seniorrådgjevar, Viltseksjonen

mobil: 90 93 90 48

karen.lone@miljodir.no



www.miljodirektoratet.no | www.miljostatus.no

sentralbord: 73 58 05 00

From: Knut Fossum[knut.fossum@miljodir.no]

Sent: 16.12.2022 08:07:42

Cc: Tore Opdahl[tore.opdahl@miljodir.no]

Subject: Varsel om lansering av NaturOppdrag

Til

Statsforvaltere

Sysseimesteren

Nasjonalpark- og verneområdestyrer (forvaltere)

Kommuner med forvaltningsmyndighet for verneområder, ved kontaktperson og/eller postmottak

I januar lanserer vi NaturOppdrag, i form av en webapplikasjon (nettleser) og en mobil-app.

Bakgrunn

Vi varslet om arbeidet med det nye verktøyet på høstens miljøfagwebinar om "[Verneområder og digitalisering](#)". Dere finner også presentasjonen derfra via denne [lenken](#). I planleggingsmøtene som nå pågår mellom SNO-L og statsforvalterne, informerer vi ytterligere om verktøyet. Presentasjonen vi deler i disse møtene er også vedlagt her (PDF fil).

Målet med verktøyet er å forbedre arbeidsprosessen knyttet til å planlegge og gjennomføre nødvendig arbeid ved forvaltning av verneområder. Hensikten med NaturOppdrag er primært å:

- Definere behov som trenger oppmerksomhet i felt
- Bestille og utføre oppdrag i felt.
- Enkelt følge opp installasjoner i felt.
- Notere aktuelle feltobservasjoner og hendelser, der de skjer, når de oppdages.

Pålogging

Både forvaltningsmyndighet og oppsyn skal bruke NaturOppdrag. Først må alle brukere be om tilgang til verktøyet via "Min side". Etterpå gjøres pålogging enkelt via brukeren sin ordinære autentisering fra egen arbeidsgiver.

Rett over nyttår sender vi dere en ny e-post med veiledning om hvordan man bestiller tilgang til verktøyet. Da bruker vi de samme adressene, som i denne e-posten. Etterpå må dere videresende informasjon til aktuelle brukere i egen etat.

Det er allerede klargjort for at andre brukere enn forvaltningsmyndighet og naturoppsyn også kan benytte verktøyet. Vi vil informere mer om dette senere.

Noen fordeler med NaturOppdrag:

- Bruker kan definere og stedfeste ting som trenger å utføres i felt.
- Brukerne kan sende enkle meldinger til hverandre i verktøyet.
- I webapplikasjonen kan man planlegge hva som ønskes utført i felt, og ellers håndtere behov, oppdrag, installasjoner og observasjoner.
- I mobilapplikasjon kan man enkelt utføre oppgaver, håndtere installasjoner og notere observasjoner via mobiltelefon (Android og iPhone) i felt.
- Bruker får varsel på e-post om endringer på oppdrag de selv har bestilt eller skal utføre.

- Mange viktige kartlag vises i verktøyet, for eksempel fra Naturbase (Verneområder, Restriksjonsområder, Ramsarområder, Natur i verneområder), Forvaltningsplaner (FPNV) og Miljøvedtaksregisteret.

Merk at alle opplysninger er åpne for innloggede brukere, og der alle kan redigere alt innhold. Det betyr at vi tenker aktørene klarer å opprette en god dialog med hverandre og forholde seg ryddig og godt til data som lagres. Erfaringen med dette vil avgjøre om vi trenger å utvikle mer kompleks styring av roller og tilgang på innhold i systemet.

Brukerveiledning

I verktøyet bygger vi inn en enkel veiledning for å hjelpe brukerne å komme i gang (onboarding). Vi planlegger også å ha et opplegg der innloggede brukerne kan sende sin respons til Miljødirektoratet. I tillegg lager vi en serie med korte presentasjoner (PowerPoint) om hvordan de ulike delene er definert og fungerer sammen: Behov, Oppdrag, Observasjoner, Installasjoner, Følge verneområder osv. Disse kommer vi til å dele på våre nettsider om [Vern - for myndigheter](#).

Videre utvikling

Lanseringen i januar 2023 er en såkalt "første brukbar versjon". Forbedringer skal skje raskt, og basert på dialog med brukerne. Målet er at NaturOppdrag skal ha god funksjonalitet både for oppsyn og forvaltningsmyndighet i løpet av mars 2023.

Under utvikling av NaturOppdrag la vi stor vekt på å forstå og støtte opp under generelle (generiske) arbeidsprosesser. Hensikten var å åpne for at verktøyet enkelt skal kunne tas i bruk og fungere på flere arbeidsfelt enn verneområder. I vinter høster vi erfaringer med verktøyet og forventer respons fra brukerne. Dette danner grunnlag for å ta nye og raske beslutninger om videre utvikling.

Spørsmål om innholdet i denne meldingen rettes til seniorrådgiver Tore Opdahl (tore.opdahl@miljodir.no).

Hilsen
Knut Fossum
Seksjonsleder, Verneområdeseksjonen

mobil: 0+47 91 81 42 01
knut.fossum@miljodir.no



www.miljødirektoratet.no | www.miljøstatus.no
sentralbord: 73 58 05 00

NaturOppdrag – verktøy for å:

Bestille og gjennomføre oppdrag i felt

Enkelt følge opp Installasjoner i felt

Notere feltobservasjoner, der de skjer/oppdages

Dagens verktøy: Verneområdelogg (VOL) og Excel, e-post

Feltdagboka er et verktøy for rapportering av naturoppsynets daglige virksomhet.

Verktøyet har fire områder:

- Verneområdelogg
- Anmeldelser
- Inndragninger
- Kontroll

[Mer om Feltdagbok >](#)

Month	Number of Sales	Total Sales	Average Sale
January	432	64,028.00	69.52
February	485	5000.5	10.24
March	795	28,474.50	10.66
April	501	23,876.00	17.74
May	234	22,812.50	62.53
June	621	44,803.00	17.00
July	650	46,803.00	59.66
August	712	15,509.00	17.09
September	432	22,718.50	36.32
October	900	28,793.50	17.35
November	541	63,802.00	10.87



Logg inn i NaturOppdrag

Her kan du logge på NaturOppdrag for å se behov, oppdrag, observasjoner og installasjoner i verneområder i Norge.

Før du logger inn, må du velge hvilken rolle du har i Miljødirektoratet.



Intern bruker

Om du er ansatt i Miljødirektoratet eller Statens Naturoppsyn.



Ekstern bruker

Om du er forvaltningsmyndighet, eller om du jobber for Statens Naturoppsyn eller forvaltningsmyndighet.

Enkel pålogging

- Be om bruker og rolle i «Adgang»
- Etterpå gjenkjennes bruker i nettleser (webapp) og mobilapp
- På sikt vil Miljødirektoratet benytte «Adgang» i alle verktøy



NaturOppdrag

Miljødirektoratet

Søk Tore Opdahl

Oversikt Verneområder Behov Oppdrag 2 Observasjoner 1 Installasjoner Kart

Oversikt

Oppdrag til godkjenning

Ingenting å vise

Oppdrag til utføring

Tittel	Verneområde	Bestiller	Frist
sjekk om dronebruk fortsetter	Skåland	Tore Opdahl	-

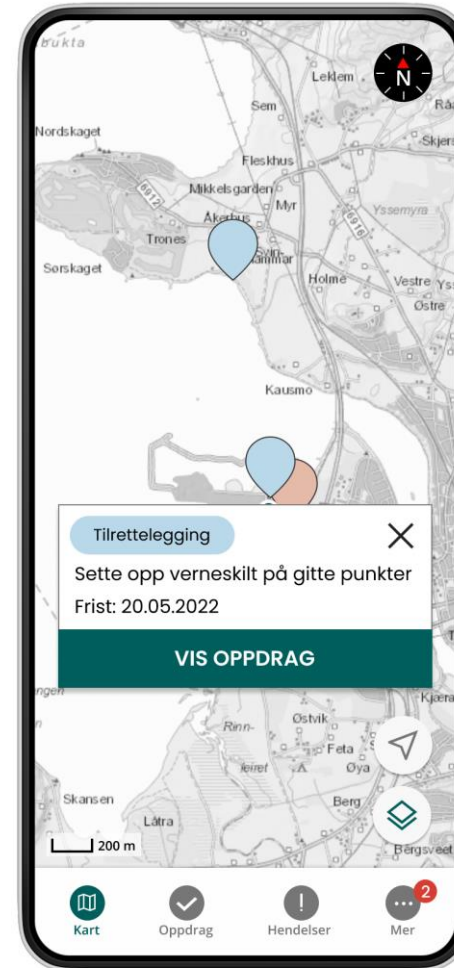
Observasjoner til behandling

Tittel	Verneområde	Registrert av	Registrert
Orrfugl drept av kraftlinje	Ørin	Tore Opdahl	15.11.2022
something something	Blåfjell	Kenneth Aamodt	14.11.2022
Ulovlig jakttårn satt opp	Blåfjell	Kenneth Aamodt	08.11.2022
Kjøreskader	Blåfjell	Vegard Ankarstrand	08.11.2022
Dype spor etter beltevogn	Stabursdalen	Espen Linløkken	08.11.2022

Stort kart

Nettside (webløsning):

- Definere hva som trengs
- Detaljere **Behov** gjennom **Oppdrag**
- Oversikt om «egne ting» (Følg område)



Mobilapp:

- Feltverktøy
- Utføre **Oppdrag**
- Følge opp **Installasjon**
- Notere **Observasjon**
- Off-line
- iOS og Android
- Gode kart

Innhold i NaturOppdrag

Behov med Oppdrag

- Noe som skal **gjøres** i felt

Installasjoner

- Noe som **finnes** og er plassert i felt, med hensikt

Observasjoner

- Noe som **skjer, oppdages** i felt, uten at det er planlagt





Foto: Kim Abel

Tilrettelegging

Behov + Oppdrag

- Behov: hva som trengs/ønske
- Oppdrag: hva som gjøres
- Enkel løsning: Behov = Oppdrag
- Detaljert løsning:
 - Et Behov **kan** deles i flere Oppdrag **hvis** noen ønsker det.
 - Eksempler: forberede, befare, gjennomføre, sjekke osv.



Foto: Tore Opdahl

Skjøtsel



Installasjon

- Typer:
 - Verneskilt | Bygning | Utstyr | ++
- Beskrivelse: kort tekst
- Størrelse (Bygning): areal og LxBxH
- Eierskap: privat, organisasjon, forvaltningsmyndighet, ++
- Tilstand (fysisk): God, Middels, Dårlig
- Status (§): Godkjent, Ukjent, ++
- Vedlegg/bilder/video

Foto:

- Verneskilt - Kim Daniel Hansen
- Naust - SNO
- Ferdsestiller - Jan Nordvålen

Observasjoner

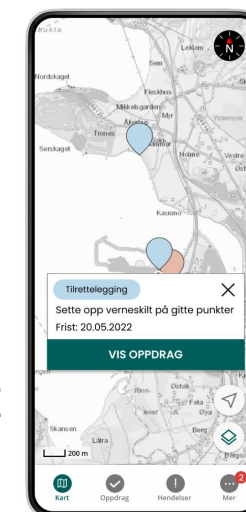
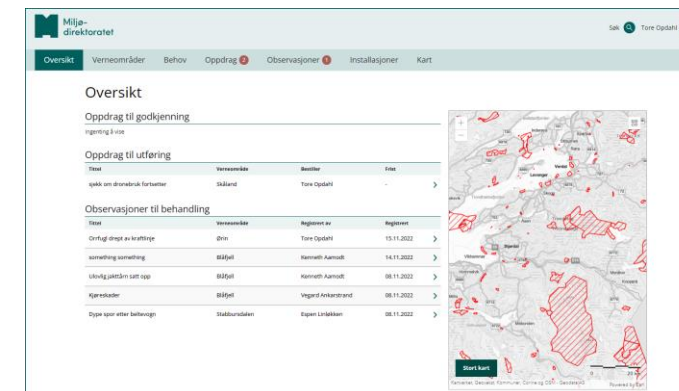
- Eksempler:
 - Drone | Hund | Forsøpling | ++
- Beskrivelse: kort tekst
- Status: Behandlet, Trenger avklaring, Krever ikke oppfølging
- Vedlegg/bilder/video



Foto:
• nrk.no
• <https://no.lovely-dogs.com/12266-do-all-dogs-like-to-chase-birds>
• <https://twitter.com/politirondelag/status/1044953696180867073?lang=ar>

Roller i NaturOppdrag

- Bestiller
 - Den som har et **Behov**, og definerer **Oppdrag** til dette
 - Både forvaltningsmyndighet og SNO
- Utfører
 - Den som gjennomfører **Oppdrag** i felt
 - Den som logger relevant informasjon om **Installasjoner** og **Observasjoner** i felt
 - Normalt SNO, men kan være tjenestekjøp eller at forvaltningsmyndighet selv utfører oppdrag



Disse tester NaturOppdrag, med oss

SNO

- Kim Abel
- Erlend Skutberg
- Liv Byrkjeland
- Pål Martin Eid
- Ragni Nordås
- Runa Elisabeth Skyrud

Forvaltningsmyndighet

- Eldrid Nedrelo: Jotunheimen NP
- Geir Østereng: Varangerhalvøya NP
- Jørgen Liebig-Larsen: SF Oslo og Viken
- Suzanne Wien: SF Innlandet
- Carina Ulsund: SF Trøndelag
- Vegard Ankarstrand: Stavanger kommune



Framdrift NaturOppdrag





Skal skje raskt

- Første brukbare versjon januar 2023.
- Usikkert om alle får fra start, eller om vi må ha noen piloter.
- Videre utvikling og forbedringer skal skje raskt.
- Mål om at alle brukere kan benytte NaturOppdrag i feltsesongen 2023.

Videreutvikler arbeidsflytene knytta til å forvalte verneområder

Planlegge:

- Langsiktig – eks. forvaltningsplaner

- Årlig – eks tiltaksplaner

Budsjett, økonomi tildeling

Utføre oppgaver og tiltak

Rapportere, og revidere

