

# Møteinnkalling

---

<b>Utvalg:</b>	<b>Midtre Nordland nasjonalparkstyre</b>
<b>Møtested:</b>	Kobbelv vertshus, Sørfold
<b>Dato:</b>	27.06.2014
<b>Tidspunkt:</b>	09:00

---

Eventuelt forfall må meldes snarest på tlf.91622006. Vararepresentanter møter etter nærmere beskjed.

## Befaring opp i Rago nasjonalpark 26. juni 2014 - Program

Oppmøte Lakshola	kl. 09.30
Avgang opp til Rago	kl. 10.00
Lunch Storskogen	ca kl. 13.00 – 14.00
- matpakke fra Kobbelv vertshus	
- kaffe av Fjelltjenesten	
Retur Lakshola	ca kl. 17.00
Til Kobbelv vertshus	ca kl. 17.30
Middag Kobbelv vertshus	kl. 19.00

## Styremøte Kobbelv vertshus 27.juni 2014

### Orienteringssaker:

\* Orientering fra Gratangen Geology Services v/Nine Grib angående søknad fra SGM AS om gjennomføring av mineral prospektering innenfor Junkerdal nasjonalpark.

\* Informasjon om Sjunkehatten folkehøyskole v/ Anne Stenhammer

Etter ønske fra AU er ikke følgende dokument / referatsaker lagt med i sakslista til styremøte. Dette er store tunge dokument som gjør sakslista lang og vanskelig å laste ned til Ipad. Dokumentene kan hentes opp via vedlagte linker.

Sak 14/2014 Skisse til forvaltningsplan Saltfjellet-Svartisen:

[http://www.nasjonalparkstyre.no/Documents/Midtre\\_Nordland\\_dok/Saltfjellet-Svartisen/Skisse%20forvaltningsplan%20for%20Saltfjellet%20Svartisen%20nasjonalpark%20til%20nasjonalparkstyret%20juni%202014.pdf?epslanguage=no](http://www.nasjonalparkstyre.no/Documents/Midtre_Nordland_dok/Saltfjellet-Svartisen/Skisse%20forvaltningsplan%20for%20Saltfjellet%20Svartisen%20nasjonalpark%20til%20nasjonalparkstyret%20juni%202014.pdf?epslanguage=no)  
I planen mangler noen kart som vil bli utlevert på styremøtet.

Referatsaker:

1. Sårbarhetsanalyse Låhko NP – Ecofact Nord:

[http://www.nasjonalparkstyre.no/Documents/Midtre\\_Nordland\\_dok/L%3%a0hko%20NP/S%3%a0a5rbarhetsanalyse%20-%20L%3%a0hko%20nasjonalpark%20-%20EcoFact%20Nord.PDF?epslanguage=no](http://www.nasjonalparkstyre.no/Documents/Midtre_Nordland_dok/L%3%a0hko%20NP/S%3%a0a5rbarhetsanalyse%20-%20L%3%a0hko%20nasjonalpark%20-%20EcoFact%20Nord.PDF?epslanguage=no)

2. Riksrevisjonens rapport – undersøking av forvaltning av nasjonalparker:  
[http://www.nasjonalparkstyre.no/Documents/Midtre\\_Nordland\\_dok/Diverse/RiksrevisjonensUnders%c3%b8kingAvForvaltningaAvNasjonalparkar.pdf?epslanguage=no](http://www.nasjonalparkstyre.no/Documents/Midtre_Nordland_dok/Diverse/RiksrevisjonensUnders%c3%b8kingAvForvaltningaAvNasjonalparkar.pdf?epslanguage=no)
3. Fagrapport Storlia NR – Miljøfaglig utredning:  
[http://www.nasjonalparkstyre.no/Documents/Midtre\\_Nordland\\_dok/Storlia%20NR/MU2014-16%20Storlia%20NR-naturtyper%20og%20arealbruk.pdf?epslanguage=no](http://www.nasjonalparkstyre.no/Documents/Midtre_Nordland_dok/Storlia%20NR/MU2014-16%20Storlia%20NR-naturtyper%20og%20arealbruk.pdf?epslanguage=no)



## Saksliste

Utvalgs- saksnr	Innhold	Lukket	Arkiv- saksnr
ST 11/2014	Godkjenning av innkalling / protokoll		2003/577
ST 12/2014	Referatsaker		2003/577
RS 7/2014	Referat fra møte med Bodø kommune, BOT og Bodømarkas venner		2014/3641
RS 8/2014	Nylagt bru ved inngangen til Finnkonakken		2014/3641
RS 9/2014	MIDNOR - Vedtak - Dispensasjon fra kommuneplanen - Utlegging av flytebrygge - 71/7 Sjunkan - Sørfold		2014/1938
RS 10/2014	Møte om Storvollen innfallsport		2014/3765
RS 11/2014	Innfallsporten til Saltfjellet via Storvoll		2014/3765
RS 12/2014	Første utvalgsrunde av piloter for implementering av besøksforvaltning i Norges nasjonalparker		2014/763
RS 13/2014	Angående gjerde langs jernbanelinja over Saltfjellet og oppfølging av vilkår i dispensasjon fra verneforskriftene - Saltfjellet landskapsvernområde		2012/4012
RS 14/2014	Møte med Saltdal kommune om scooterløype		2014/3943
RS 15/2014	Midtre Nordland nasjonalparkstyre (Saltfjellet-Svartisen NP, Junkerdal NP, Rago NP, Sjunkehatten NP, Láhko NP, Gåsvatnan LVO, Saltfjellet LVO)		2014/3938
RS 16/2014	Midler til forvaltning av nasjonalparker og tilhørende verneområder - Midtre Nordland nasjonalparkstyre		2013/8373
RS 17/2014	Restmidler 1420.31		2013/8135
RS 18/2014	Utlysning av midler til utvikling av forvaltningsknutepunkt		2013/6275
RS 19/2014	Søknad om knutepunktsmidler 2014 - Miljødirektoratet		2013/6275
RS 20/2014	Nasjonalparkstyrets vedtak vedrørende dispensasjon fra verneforskriften til frakt av materiell og personell i forbindelse med reparasjon av tak på Bjellåvasstua ved Nordre Bjellåvann i Saltfjellet- Svartisen nasjonalpark,		2012/1336

	brev fra Miljødirektoratet	
RS 21/2014	Prosjekt naturbasert turisme i verneområder, Universitetet i Tromsø	2014/763
RS 22/2014	Referat fra oppstartmøte 5.mars 2014 Skiltgruppa - Samarbeidsprosjekt skilting Finneid - Sulitjelma	2013/7487
RS 23/2014	Møtereferat fra møte 200314 skilting Finneid - Sulitjelma	2014/2443
RS 24/2014	Valg av piloter for implementering av besøksforvaltning	2014/1299
RS 25/2014	Stenging av Bukkhågstua i kalvings- og pregingstiden for rein 2014	2013/2946
ST 13/2014	Delegerte saker	2003/577
DS 10/2014	Låhko nasjonalpark - Søknad om dispensasjon fra motorferdselsforbudet - Gildeskål jeger og fiskeforening	2014/2181
DS 11/2014	Dispensasjon for motorisert transport av ved til gapahuken Øvre Tollådal - Saltfjellet - Svartisen nasjonalpark - Trones skole	2014/2465
DS 12/2014	Saltfjellet landskapsvernområde - Dispensasjon for motorisert transport til hytte ved Nordre Viskisvatn - John Arne Norbergsen	2014/1679
DS 13/2014	Dispensasjon for motorisert transport i forbindelse med utbedring av hytte ved Store Gåsvatn, Gåsvatnan landskapsverneområde - Jan Kristensen	2013/595
DS 14/2014	Sjunkhatten nasjonalpark - Søknad om dispensasjon til uttransport av felt elg med bruk av snøscooter og/eller ATV med belter i Øvre Valnesfjord - Bernt Gunnar Østerkløft	2013/8449
DS 15/2014	Saltfjellet - Svartisen nasjonalpark og Saltfjellet landskapsvernområde - Tillegg til dispensasjon for motorisert transport til Saltfjellstua - Rana Turistforening	2012/1172
DS 16/2014	Sjunkhatten nasjonalpark - Søknad om dispensasjon fra motorferdselsforbudet - Olav Kristensen	2012/1161
DS 17/2014	Dispensasjon for motorisert transport av materialer til Midtistua innenfor Saltfjellet- Svartisen nasjonalpark - Bodø og omegn Turistforening	2014/2095
DS 18/2014	Saltfjellet landskapsvernområde - Dispensasjon for motorisert transport til hytte ved Kjemåvatnet - Bård Ellingsen	2014/2632
ST	Skisse til forvaltningsplan for Saltfjellet-Svartisen	2012/3644

14/2014	nasjonalpark før oversending til Miljødirektoratet for faglig gjennomgang	
ST 15/2014	Søknad om dispensasjon for innsamling av planter i Saltfjellet-Svartisen NP, Junkerdal NP, Gåsvatnan LVO og Saltfjellet LVO - Prosjekt Saltens Flora	2014/3376
ST 16/2014	Midtre Nordland nasjonalparkstyre - Årsmelding 2013	2012/2360
ST 17/2014	Evaluerining av delegastsjon til forvaltere etter ca ett år	2013/557
ST 18/2014	Delegering av myndighet Lahko nasjonalpark	2013/557
ST 19/2014	Junkerdal nasjonalpark - Søknad om tillatelse til gjennomføring av mineral prospektering - SGM AS	2014/3382
ST 20/2014	Saltfjellet-Svartisen nasjonalpark. Dispensasjon for landing med helikopter	2014/4107
ST 21/2014	Junkerdal nasjonalpark - Søknad om dispensasjon for motorisert transport i forbindelse med tilsyn av drikkevannskilde - Saltdal kommune	2014/3552
ST 22/2014	Gåsvatnan landskapsvernområde. Søknad om dispensasjon for barmarkkjøring, bruk av ATV Stolpen gård	2011/587
ST 23/2014	Oversikt og tilstand til hovedinnfallsporter for nasjonalparkene i Midtre Nordland.	2013/7487
ST 24/2014	Eventuelt	2003/577

ST 12/2014 Referatsaker

«MOTTAKERNAVN»  
«KONTAKT»  
«ADRESSE»  
«POSTNR» «POSTSTED»

Dato: ..... 23.04.2014  
Saksbehandler: ..... Aviåja Kleist  
Telefon direkte: ..... 75 55 60 59  
Deres ref.: ..... «REF»  
Løpenr.: ..... 26227/2014  
Saksnr./vår ref.: ..... 2014/2600  
Arkivkode: .....

## Referat fra møte med Bodømarkas venner, BOT, Midtre Nordland nasjonalparkstyre og kulturkontoret, 23.04.2014

Tilstede: Carl A Boe (BOT), Helge Jarl Hansen og Svein Dundas (Bodømarkas venner),  
Ronny Skansen (Midtre Nordland nasjonalparkstyre), Lars Bang og Aviåja Kleist  
(kulturkontoret)

### Saksliste:

1. Ødelagte bruer og re-etablering
2. Eierskap til bruer og andre installasjoner i Bodømarka og Sjunkehatten nasjonalpark
3. Årets dugnadsopdrag fra kulturkontoret til Bodømarkas venner
4. Evt

#### 1. Ødelagte bruer og re-etablering:

Brua over Langvasselva:

Kulturkontoret ønsker ikke å re-etablere og ta eieransvaret for brua over Langvasselva på nåværende tidspunkt. Brua er lite brukt grunnet sin beliggenhet langt ute i marka og det er ønskelig med annen tilrettelegging inn mot nasjonalparken før dette. Re-etablering med kommunal medvirkning kan være aktuelt på et senere tidspunkt.

BOT og Bodømarkas venner ønsker en re-etablering allerede i år, men ingen av disse organisasjonene ønsker å ha eieransvaret. Nasjonalparkstyret og grunneier ønsker heller ikke eierskap. Kulturkontoret utelukker ikke at det kan være aktuelt å ta eieransvaret for brua på et senere tidspunkt. Re-etablering utsettes på grunnlag av at ingen vil ta eieransvaret på nåværende tidspunkt.

Restene av den gamle brua bør fjernes. Oppsynet til nasjonalparkstyret tar ansvar for dette. Materialene legges på land og lagres til en eventuell re-etablering. Nasjonalparkstyret kan bevilge penger til vedlikehold av brua hvis den re-etableres.

Brua mellom Nordlivatnet og Svartvatnet:

Brua mellom Nordlivatnet og Svartvatnet ble tatt av isen i vinter. Denne brua er en viktig del av innfallsporten til Sjunkehatten nasjonalpark ved Finnkonakken. Alle parter er enig om at denne bør bygges opp igjen snarest. Nasjonalparkstyret kan bidra økonomisk, men ikke i år. Bodømarkas venner ønsker ikke å ta på seg dette oppdraget fordi brua skal være av så store dimensjoner.

---

### Kulturkontoret

**Postadresse:**  
Postboks 319, 8001 Bodø  
**Besøksadresse:**  
Kongensgt 23, 8006 Bodø

**Telefoner:**  
**Sentralbord:** 75 55 50 00  
**Ekspedisjon:** 75 55 50 00  
**Telefax:** 75 55 60 08

**Elektroniske adresser:**  
postmottak@bodo.kommune.no  
aviaja.kleist@bodo.kommune.no  
www.bodo.kommune.no

**Orgnr.:**  
972 418 013  
**Bankkonto:**  
4500 55 00080



Brua står mellom eiendommene til Steinar Arntsen, Bodø, og Kenneth Svendsen, Fauske. Hermod Stordalen eier lenger inn. Aviâja tar kontakt med grunneierne for å diskutere bruløsning.

Ansvar for bruer:

Det er ikke helt klart hvordan ansvarsforholdet er hvis folk skader seg på installasjoner i marka. I utgangspunktet har ikke kommunen ansvar annet enn hvis de som grunneier har opptrådt uaktsomt. Spørsmålet er om eier har ansvar for skader folk evt måtte pådra seg ved vanlig bruk av installasjonen. Aviâja undersøker dette.

## 2. Eierskap til bruer og andre installasjoner i Bodømarka og Sjunkhatten nasjonalpark

Kulturkontoret er av BOT bedt om å ta stilling til eierskap til alle vesentlige bruer som tjener vanlig ferdsel i Bodømarka.

I utgangspunktet eier, drifter og vedlikeholder Bodø kommune bare de stiene, turløypene og installasjonene som er bygd på kommunal eller leid grunn med kommunal finansiering. Eierforhold til gapahuker o.l. som er satt opp av lag og foreninger med kommunalt tilskudd, er regulert gjennom avtale med kommunen.

Tilsyn, drift og vedlikehold av installasjoner kan være satt bort til lag og foreninger slik at kommunen ikke har noe praktisk ansvar. Dersom kommunen skal ta eieransvaret for nye tiltak, skal dette være avklart før arbeidet med tiltaket igangsettes.

Kommunen bør likevel se på om det kan være aktuelt å bidra til drift og vedlikehold av enkelte bynære bruer i marka. Dette på grunn av deres betydning for turgåere i marka. Aviâja tar initiativ til et møte hvor eventuelle bruer pekes ut. Carl Boe, Per Rekkedal og Håvard Berg er aktuelle deltakere på et slikt møte.

Eierskap til installasjoner i marka bør vurderes å tas opp som politisk sak.

## 3. Årets dugnadsoppdrag fra kulturkontoret til Bodømarkas venner

Futelva og Frosktjønn. I Futelva skal nederste del av stien mot RV80 rustes opp. Det skal ryddes i skogen langs hovedstien og stien må legges om ved en bakevje. Ved Frosktjønn er det klopplegging over myra inn til vatnet.

Aviâja kaller inn til en befaring i løpet av kort tid.

## 4. Evt

Informasjon fra nasjonalparkstyret:

Nasjonalparkstyret har fått en del mindre penger fra bestillingsdialogen enn det som var søkt om. Dette betyr blant annet at en del tiltak ikke kan gjennomføres i år. Pengene de har fått fordeles etter en prioriteringsliste. Tiltak som ikke får penger i år, kan bli prioritert høyere opp på listen neste år. Bodø kommune har søkt nasjonalparkstyret om penger til klopplegging og stiforsterkning fra Furumoen mot Erlingbu. Dette tiltaket vil ikke bli prioritert i år.

Det er utfordringer i samarbeidet mellom kommunene, nasjonalparkstyret og fylkeskommunen. Det var blant annet lagt til rette for en prosjektstilling som skulle finansieres i samarbeid mellom kommunene, fylkesmannen og fylkeskommunen. Dette har enda ikke kommet i stand og potensialet for nasjonalparken blir ikke tatt ut.

Mulige søknadsordninger for Bodømarkas venner:

Kulturkontoret lager en oversikt over aktuelle søknadsordninger for lag, foreninger og kommunen ifm friluftstiltak.

Grunneierforhold og søknadsplikt:

Grunneier bør alltid kontaktes i god tid før det settes i gang tiltak. Bodømarkas venner ber kommunen om hjelp til kontakt med grunneier hvis det eksempelvis må tas ned mer skog enn beregnet. I utgangspunktet har ikke kulturkontoret kapasitet til å ta seg av grunneierkontakten på vegne av Bodømarkas venner. Bodømarkas venner oppfordres til å ta kontakt med det relevante fagkontoret i kommunen dersom det er spesielle utfordringer ift grunneier. Et eksempel kan være landbrukskontoret når det gjelder skog.

En del tiltak er søknadspliktige. Bruer og større terrenginngrep er eksempler på dette. Byggesak gir svar på om det skal byggesøkes.

Kjøretillatelse:

Kulturkontoret har ordnet kjøretillatelse for Bodømarkas venner for transport av materialer. I utgangspunktet gjelder dette bare for kommunal grunn. For kjøring på privat vei bør grunneier kontaktes for å unngå uheldige episoder. Aviåja sjekker med landbrukskontoret hvordan vi skal gå frem for å være på rett side av motorferdselloven.

Rensing av Futelva og Bodøelv:

Bodømarkas venner kom med innspill om at både Futelva og Bodøelv bør ryddes for søppel og døde trær. Det danner seg propper av greiner og søppel i elva. Dette er ikke pent. Rydding av søppel og vårrengjøring langs elvene ligger inne i friluftskontrakten. Aviåja tar kontakt med Byteknikk for å høre hva dette innebærer.

Med hilsen

Aviåja Kleist  
Idretts- og friluftskonsulent









Mitre Nordland Nasjonalparkstyre  
Moloveien 2  
8002 BODØ

Mottatt FM-NO

10 MARS 2014

Ronny Skansen

## Melding om vedtak

<b>Deres ref:</b>	<b>Vår ref</b> 2013/964	<b>Saksbehandler</b> Eirik Stendal, 756 85362	<b>Dato</b> 06.03.2014
-------------------	----------------------------	--	---------------------------

### Søknad om utleggelse av flytebrygge gnr 71/7 Sjunkan

Vedlagt oversendes utskrift av vedtak.

*Vedtaket kan påklages. Klagefristen er 3 uker regnet fra den dagen da brevet kom fram til påført adressat. Det er tilstrekkelig at klagen er postlagt innen fristens utløp.*

*Klagen skal sendes skriftlig til Sørfold kommune, angi vedtaket det klages over, den eller de endringer som ønskes, og de grunner du vil anføre for klagen. Dersom du klager så sent at det kan være uklart for oss om du har klaget i rett tid, bes du også oppgi når denne melding kommer frem. Med visse begrensninger har du også rett til innsyn i sakens dokumenter.*

*Fylkesmannen i Nordland er klageinstans i saken*

Med hilsen

Eirik Stendal  
Avdelingsingeniør





## Saksfremlegg

Utvalg	Utvalgssak	Møtedato
Plan- og ressursutvalget	8/2014	26.02.2014

### Søknad om utleggelse av flytebrygge gnr 71/7 Sjunkan

#### Vedlegg

- 1 Søknad om godkjenning av flytebrygge i Sjunkfjorden

#### Rådmannens innstilling

1. I medhold av havne- og farvannslovens §27, jf også §29 gis det tillatelse til utlegging av flytebrygge i henhold til søknad og kart på Gnr/Bnr 71/7 i Sjunkan som omsøkt.
2. I medhold av plan- og bygningslovens §§ 20-1 og 19 gis det dispensasjon fra plan- og bygningslovens §1-8, gis det tillatelse til utlegging av flytebrygge med landgang i henhold til søknad og kart Gnr/Bnr 71/7 i Sjunkan som omsøkt.

#### Vilkår:

1. Flytebrygge med landgang kan benyttes av allmennheten for i land- og ombordstigning.
2. Det betales gebyr i henhold til kommunens regulativ.
3. Det må benyttes egnede materialer og anlegget må forankres mot vær og vind.
4. Brygger og flytebrygger skal være nøkternt og forsvarlig utformet (estetisk).

Om anlegget ikke er i bruk lenger skal det fjernes innen 1 år.

Denne tillatelsen gjelder fra vedtaksdato og har en varighet på 5 år. Det må da søkes på nytt om tiltaket fortsatt er ønskelig og det gjøres oppmerksom på at en ny søknad ikke automatisk gir positivt svar.

## Saksprotokoll i Plan- og ressursutvalget - 26.02.2014

### Behandling

Det fremkom ingen endringsforslag.

### Vedtak

1. I medhold av havne- og farvannslovens §27, jf også §29 gis det tillatelse til utlegging av flytebrygge i henhold til søknad og kart på Gnr/Bnr 71/7 i Sjunkan som omsøkt.
2. I medhold av plan- og bygningslovens §§ 20-1 og 19 gis det dispensasjon fra plan- og bygningslovens §1-8, gis det tillatelse til utlegging av flytebrygge med landgang i henhold til søknad og kart Gnr/Bnr 71/7 i Sjunkan som omsøkt.

### Vilkår:

1. Flytebrygge med landgang kan benyttes av allmennheten for i land- og ombordstigning.
2. Det betales gebyr i henhold til kommunens regulativ.
3. Det må benyttes egnede materialer og anlegget må forankres mot vær og vind.
4. Brygger og flytebrygger skal være nøkternt og forsvarlig utformet (estetisk).

Om anlegget ikke er i bruk lenger skal det fjernes innen 1 år.

Denne tillatelsen gjelder fra vedtaksdato og har en varighet på 5 år. Det må da søkes på nytt om tiltaket fortsatt er ønskelig og det gjøres oppmerksom på at en ny søknad ikke automatisk gir positivt svar.

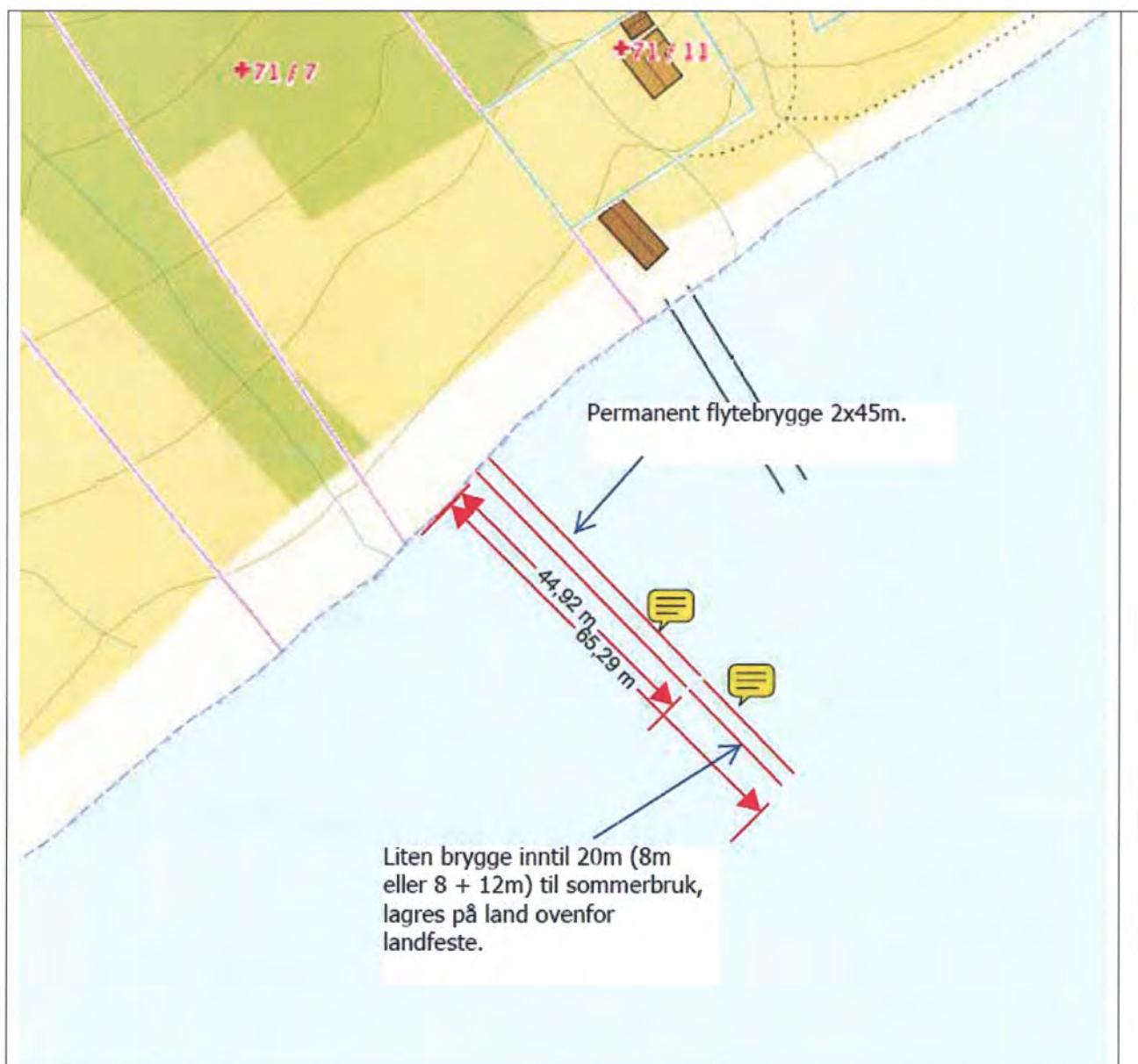
Enstemmig vedtatt.

### Saksopplysninger

Søknaden gjelder utlegging av flytebrygge med landgang på fritidseiendommen gnr/bnr 71/7 i Sjunkan.

#### Søknad:

Se vedlegg



## BILDE OG KARTUTSNITT

### Vurdering

#### **Tiltaket i forhold til verneforskriften tilhørende Sjunkhatten nasjonalpark**

Søknaden er behandlet i Midtre Nordland nasjonalparkstyre 24.09.2013 med følgende vedtak: *Grunneierne i Sjunkan v/ Sture Pedersen og Svein Bjarne Hansen gis med dette dispensasjon fra forbudet mot inngrep i landskapet, § 3, punkt 1.1 i Sjunkhatten nasjonalpark for etablering av flytebrygge i Sørfold kommune.*

*Dispensasjonen gis etter § 3 punkt 1.3 l i verneforskriften for Sjunkhatten nasjonalpark og forvaltningsplanen for Sjunkhatten nasjonalpark.*

*Det gis dispensasjon etter § 4 i verneforskriften og forvaltningsplan til lagring av 2 innretninger på henholdsvis 8 og 12 meter ved landfeste i de deler av året de ikke er i bruk.*

Gitt på vilkår, disse er tatt inn i vilkår gitt i dette vedtak.



### ***Tiltaket i forhold til Plan- og bygningsloven***

Eiendommen er i gjeldende kommuneplan, vedtatt av kommunestyret 30.09.2010, avsatt til LNF-A område. Omsøkt tiltak er vurdert til å være i strid med gjeldende bestemmelser i kommuneplanens arealdel for sjø og land og krever dispensasjon for gjennomføring av tiltaket.

Da omsøkt tiltak ligger innenfor 100 m beltet langs sjø og vassdrag, kreves dispensasjon fra pbl §1-8 Forbud mot tiltak mv. langs sjø og vassdrag.

### ***Tiltaket i forhold til Havne- og farvannsloven***

Omsøkt tiltak skal behandles etter Havne og farvannsloven §27 1. Ledd .Søknadsplikten er knyttet til enhver aktivitet eller innretning som kan påvirke sikkerheten eller fremkommeligheten i kommunens sjøområde.

### ***Tiltaket i forhold til Naturmangfoldloven***

Omsøkte tiltak må vurderes i henhold til miljørettsprinsippene i naturmangfoldloven §§ 8-12, jfr. lovens § 7. Offentlige beslutninger som berører naturmangfoldet skal ifølge naturmangfoldloven § 8 «så langt det er rimelig bygge på vitenskapelig kunnskap om arters bestandssituasjon, naturtypers utbredelse og økologiske tilstand, samt effekten av påvirkninger». Lovens formål er at naturen med dens biologiske, landskapsmessige og geologiske mangfold og økologiske prosesser «tas vare på ved bærekraftig bruk og vern, også slik at den gir grunnlag for menneskenes virksomhet, kultur, helse og trivsel, nå og i fremtiden, også som grunnlag for samisk kultur».

### ***Berørte sektormyndigheter:***

Søknaden er forelagt berørte sektormyndigheter og følgende myndigheter har gitt tilsvar til søknaden:

### **Fylkesmannen i Nordland 19.02.2013**

Fylkesmannen viser til oversendelse datert 18.10.13 angående høring av søknad om dispensasjon for utlegging av flytebrygge.

Det aktuelle land- og sjøarealet er i kommuneplanens arealdel båndlagt etter naturmangfoldloven, jfr. pbl. § 11-8 tredje ledd bokstav d) (tilsvarende pbl.85 § 20-4 nr. 4). Sjunghatten nasjonalpark er gjennom forskrift av 02.05.10 vernet. Formålet med nasjonalparken omfatter blant annet bevaring av et vakkert og svært variert landskap fra fjord til høgfjell. Midtre Nordland nasjonalparkstyre har med hjemmel i verneforskriften § 3 punkt 1.3 bokstav l) innvilget tillatelse til utlegging av flytebrygge, jfr. sak 52/2013. Saken må også behandles etter pbl., og betinger blant annet dispensasjon fra kommuneplanens arealdel og forbudet i pbl. § 1-8 mot tiltak i hundremetersbeltet langs sjø.

Omsøkte tiltak må vurderes i henhold til miljørettsprinsippene i naturmangfoldloven §§ 8-12, jfr. lovens § 7. Offentlige beslutninger som berører naturmangfoldet skal ifølge naturmangfoldloven § 8 «så langt det er rimelig bygge på vitenskapelig kunnskap om arters bestandssituasjon, naturtypers utbredelse og økologiske tilstand, samt effekten av påvirkninger». Lovens formål er at naturen med dens biologiske, landskapsmessige og geologiske mangfold og økologiske prosesser «tas vare på ved bærekraftig bruk og vern, også slik at den gir grunnlag for menneskenes virksomhet, kultur, helse og trivsel, nå og i fremtiden, også som grunnlag for samisk kultur».



Omsøkte flytebrygge er planlagt lokalisert til et langgrunt område i Sjunkvika hvor tørrfallsonen er på sitt bredeste. Det er derfor omsøkt utlagt en brygge med en lengde på 65 meter og bredde på to meter. I saksframlegget til Midtre Nordland nasjonalparkstyre konkluderes det med at tiltaket ikke vil forringe verneverdiene, og det vises til verneforskriften § 3 punkt 1.3 litra l) hvor det er åpnet opp for at det kan gis tillatelse til utlegging av flytebrygger i Sjunkfjorden og Sørfjorden i tråd med forvaltningsplanen. Det framgår ikke eksplisitt av saksframlegget hvilke vurdering som ligger til grunn for at påvirkningen av landskap fra et slikt anlegg er ansett som akseptable.

En gjennomgang av kunnskapsbasene avdekker verken prioriterte, truede eller nær truede arter eller utvalgte eller rødlistede naturtyper i området. Berggrunnen består av stedvis forgneiset granitt og granodioritt. Dette er harde og sure bergarter, og gir således ingen indikasjon på frodig og sjelden vegetasjon. Sjunkfjorden strekker seg nord-sør og avgrenses i nord av den ruvende og massive Sjunghatten. I kartleggingen av landskap i forbindelse med utarbeidelsen av verneplanen framgår blant annet følgende om landskapets karakter:

*Sjunkfjorden representerer på mange måter et tverrsnitt av de framtrede natur- og kulturverdiene som hører til i utredningsområdet; høye tinderekker, dype fjorder og frodige botner, gamle bosetningsplasser og rikt innslag av vatn og vegetasjonstyper.*

*Variasjon: Mektigheten i de dominerende tindefformasjoner og fjellsider gir ved første inntrykk lite rom for variasjoner. Ved nærmere betraktninger trer det fram en rekke elementer med stor variasjonsrikdom; frodige dalbotner, framstikkende, avrundede nes*

*Inntrykkstyrke: Landskapet har stor inntrykkstyrke og opplevelsesverdi. Tinderekkene som omkranser begge sider av fjordløpet står i skarp kontrast til frodige ller.*

*Helhet: Landskapsområdet er sammensatt og med stor variasjonsrikdom. Helhetspreget er likevel framtrede, bundet sammen av fjorden og uten moderne eller storskala inngrep av noe slag.*

Etter Fylkesmannens vurdering foreligger det tilstrekkelig kunnskap om tiltakets konsekvenser for kjente forekomster av naturverdier. Fore-var-prinsippet i naturmangfoldloven § 9 vil derfor kunne tillegges mindre vekt i denne saken.

Landskapskomponentene danner til sammen en landskapskarakter som er klassifisert som A1, dvs. at landskapet har enestående kvaliteter med særlig stort opplevelsespotensiale, og ansees som det ypperste innenfor landskapsregionen. Det sentrale spørsmålet i vurderingen av om vilkårene i pbl. § 19-2 er oppfylt blir i hvilken grad utleggelse av en flytebryggeinnretning som her omsøkt vil innvirke på et nasjonalt viktig landskap. Selv om ikke anretningen vil bli liggende høyt over vannspeilet, vil lengden helt klart innvirke negativt på opplevelsen av Sjunkvika som lite berørt av inngrep. Sjunkfjorden er i friluftslivkartleggingen vurdert som svært viktig for båtfriluftslivet. Fjorden brukes ganske ofte både av nasjonale, regionale og lokale brukere. Der er storslått landskap og fiskerikt. Fjorden har stor symbolverdi som urørt fjordlandskap og fungerer også som adkomstsoner for de ville fjellområdene rundt fjorden. Flytebryggen vil bli godt synlig fra sjøsiden, og vil i noen grad forringe opplevelsen av dette området.

Hensynet bak pbl. § 1-8 når det gjelder friluftslivet, herunder landskapshensyn, vil etter Fylkesmannens oppfatning kunne bli negativt påvirket ved at dispensasjon gis. Kommunen må vurdere om denne påvirkningen medfører at hensynet blir vesentlig tilsidesatt. I så fall vil ikke dispensasjon kunne gis, jfr. pbl. § 19-2 annet ledd første punktum. Det framstår for øvrig heller

ikke entydig at fordelene ved å gi dispensasjon vil være klart større enn ulempene etter en samlet vurdering, jf. § 19- 2 annet ledd annet punktum.

Fylkesmannen ber om å bli underrettet om vedtak i saken.

#### **Sametinget 24.10..01.2013:**

Sametinget har ingen merknader til søknaden. Vi kjenner ikke til at det er registrert automatisk fredete samiske kulturminner i det aktuelle området.

Skulle det likevel under arbeid i marken oppdages gjenstander eller andre strukturer/spor som viser eldre aktivitet i området, må arbeidet stanses og melding sendes Sametinget omgående, jf. lov 9. juni 1978 nr. 50 om kulturminner (km1.) § 8 annet ledd. Vi forutsetter at dette pålegg formidles videre til dem som skal utføre arbeidet i marken.

#### **Nordland Fylkeskommune 23.10.2013:**

Med bakgrunn i lov om kulturminner, naturmangfoldsloven og plan- og bygningsloven, herunder fylkesplanen og rikspolitiske retningslinjer, gir Kultur- og miljøavdelingen følgende uttalelse:

##### **Planfaglig uttalelse**

Så langt vi kan se, vil tiltaket ikke være i strid med regional politikk slik dette blant annet er formulert i fylkesplanens arealpolitiske retningslinjer.

##### **Kulturminnefaglig uttalelse**

Tiltaket er sjekket mot våre arkiver. Så langt en kjenner til, er det ikke i konflikt med kjente verneverdige kulturminner. Alle kulturminner er imidlertid ikke registrert. Skulle kommunen innvilge søknaden, vil fylkeskommunen derfor vise til tiltakshavers aktsomhets- og meldeplikt dersom en under markinngrep skulle støte på fornminner, jf. kulturminnelovens § 8 andre ledd.

Dersom det under arbeidet skulle oppdages gamle gjenstander, ansamlinger av trekull eller unaturlige/uventede steinkonsentrasjoner, må Kulturminner i Nordland underrettes umiddelbart. Det forutsettes at nevnte pålegg bringes videre til dem som skal utføre arbeide i marken.

#### **Tromsø Museum 12.11.2013**

Vi viser til ovennevnte oversendt Tromsø Museum for uttalelse angående kulturminner under vann. Etter kulturminnelovens § 14 er Tromsø Museum rette myndighet for forvaltning av kulturminner under vann nord for Rana kommune.

Søknaden gjelder utlegging av en flytebrygge i Sjunkan. Tiltaket vurderes som såpass begrenset at sannsynligheten for konflikt med eventuelle kulturminner under vann vil være liten. Derfor har vi ingen merknader til søknaden.

Vi vil minne tiltakshaver om at dersom en i forbindelse med tiltaket skulle komme over automatisk vernete kulturminner eller funn av kulturhistorisk betydning, skal arbeid stanses og Tromsø Museum varsles jfr. kulturminneloven § 8, 2. ledd.

**Kommunens vurdering**

Ser at Fylkesmannen i Nordland er negativ til omsøkte tiltak, men da tiltaket ellers er i tråd med gjeldende forvaltningsplan for Sjunghatten nasjonalpark ønsker kommunen ikke å sette denne til siden ved å avslå omsøkte tiltak.

Da det ellers ikke er innkommet negative uttalelser fra berørte sektormyndigheter legger kommunen seg bak Midtre Nordland nasjonalparkstyre sin vurdering i saken og gir dispensasjon til omsøkte tiltak.



**Polarsirkelen friluftsråd**  
Moveien 24, 8700 Nesna  
Telefon 75 06 70 44/91 77 87 67  
E-post [knut.berntsen@friluftsradet.no](mailto:knut.berntsen@friluftsradet.no)  
[www.friluftsrad.no/polarsirkelen/](http://www.friluftsrad.no/polarsirkelen/)

**Referat fra møte om innfallsporten til Saltfjellet/Svartisen nasjonalpark fra Storvoll i Rana kommune. Mandag 7.april kl.0900 – 11.00 på Helgeland Museum avd. Rana.**

Til stede:

Gunnar Brattli, Mo i Rana Bydrift, Rana kommune  
Wenche Hjelmseth, Statskog  
Ronny Skansen, Midtre Nordland Nasjonalparkstyre  
Barbara Priesemann, Helgeland Museum avd. Rana  
Stein Hauahei, Helgeland Museum avd. Rana  
Knut Berntsen, Polarsirkelen friluftsråd

Møtet startet ved at Knut Berntsen orienterte om de uformelle møtene/samtalene han i samarbeid med/samråd med Johan Petter Røssvoll har hatt med berørte grunneiere i området. Knut Berntsen påpekte følgende:

- Ingen av partene har i dag noen skriftlige avtaler med grunneierne som berøres.
- Brua til Stormdalshei er privat og friluftsløven gir ikke allmennheten fri rett til å bruke brua.

Knut Berntsen orienterte videre om at eierne av brua må stenge den noe i sommer p.g.a nødvendig vedlikeholdsarbeid.

Knut Berntsen skisserte så følgende tiltak som er drøftet med berørte grunneiere og som samlet sett kan være utgangspunkt for å finne frem til avtaler med berørte grunneiere som samtidig sikrer allmennheten tilgang til nasjonalparken:

1. Det etableres en merket og skiltet tursti fra Grotjønnenget til Berglia
2. Det forhandles med eierne av ungdomshuset på Storvoll om tilrettelegging av P-plass
3. Det bygges en tursti/gangvei fra ungdomshuset til brua til Stormdalshei
4. Det henges opp skilt ved brua som forteller om bruksreglene
5. Det inngås en driftsavtale med eierne av gangbrua til Stormdalshei
6. Privat grusvei mellom Ungdomshuset og skola skiltes med gjennomfart forbudt
7. Det etableres en ny merka tursti opp gjennom Bjellånes som henvises av grunneier
8. Nedfarten til Tespa sikres
9. Avtale om brøyting av privat vei på Bjellånessiden mot vest vurderes.

Saken ble diskutert. Deltakerne på møtet ble enige om at saken skulle følges opp videre med følgende tiltak:

1. Midtre-Nordland Nasjonalparkstyre skal ta stilling til hvilke ambisjoner de har vedr. tilretteleggingstiltak på innfallsportene til nasjonalparken slik som ved Storvoll. Dette skjer på deres møte 27.juni 2014.

2. Midtre-Nordland Nasjonalparkstyre skal kontakte Statens Vegvesen for å høre om de kan bidra med å bygge sti/gangvei/fortau fra ungdomshuset til brua over til Stormdalshei i samband med oppgradering av E6 forbi stedet. Informasjon om utfallet sendes møtedeltakerne.
3. Rana kommune må avklare egne ambisjoner vedrørende tilretteleggingstiltak på innfallsporten ved Storvoll. Videre må de avklare egen rolle i arbeidet. Gunnar Brattli bringer saken inn i kommunen.
4. Rana kommune tar videre initiativ i saken.

Nesna 08.04.2014

Knut Berntsen  
Referent

Sendes: Møtedeltakerne  
Berørte grunneiere



**Polarsirkelen friluftsråd**  
Moveien 24, 8700 Nesna  
Telefon 75 06 70 44/91 77 87 67  
E-post [knut.berntsen@friluftsradet.no](mailto:knut.berntsen@friluftsradet.no)  
[www.friluftsrad.no/polarsirkelen/](http://www.friluftsrad.no/polarsirkelen/)

## **INNFALLSPORTEN TIL SALTFJELLET/SVARTISEN NASJONALPARK FRA STORVOLL I RANA KOMMUNE.**

- **Innfallsportene til fjellgårdene Stormdalen, Granneset, Bredek og Inner-Bredek**
- **Innfallsporten til Telegrafruta over Saltfjellet**

### **Notat**

#### **Bakgrunn**

Storvoll/Bjellånes/Stormdalshei er en av de to mest brukte innfallsportene til Saltfjellet/Svartisen nasjonalpark. For å komme til nasjonalparken og fjellgårdene må allmenheten krysse private eiendommer. Videre har allmenheten i årtider benyttet seg av ei privat bruk over Ranelva. Alle som skal benytte området ankommer med bil. Det er ikke merket eller tilrettelagt for parkering på Storvoll. Det har aldri vært inngått noen skriftlige avtaler mellom grunneierne og «brukergruppene» om ferdsel/parkering i området. Dialogen mellom «brukergruppene» og grunneierne har likeså vært begrenset (men noen unntak)

Midte-Nordland Nasjonalparkstyre, Statskog, Helgeland Museum avd.Rana, Rana kommune, Polarsirkelen friluftsråd og Rana Turistforening er aktører som har/har hatt aktiviteter/ansvar i området. Sammen med Johan Petter Røssvoll startet undertegnede en uformell samtalerunde med alle grunneierne i området. Dette for å høre grunneiernes mening om situasjonen og se på muligheten av å finne fram til enighet om hvordan denne innfallsporten kan tilrettelegges slik at både grunneierne og «brukergruppene» synes ordningen er god.

#### **En omforent løsning som grunneierne kan tenke seg å bidra til å få til:**

Etter samtalerunden tegner det seg en skisse til fremtidig løsning som alle grunneierne kan være tilfredse med:

##### **1. Merking – oppgradering av turstien fra Grovtjønnenget til Berglia:**

- Merking fra hovedveien (Bredek, Stormdalen, S/S-nasjonalpark)
- Litt utbedring av P-plassen
- Informasjonsskilt ved P-plassen
- Merkepiler iht merkehandboka
- Enkel kvisting/klopping
- Skilt der turstien kommer inn i nasjonalparken settes opp.  
Kun sommerveg! Rasfare om vinteren.

Grunneiere: Statskog og Eilif og Gunnhild Stormdalshei

## **2. Tilrettelegging av P-plass ved sanitetsforeningsens Ungdomshus:**

- Oppgradering av eksisterende P-plass
- Informasjonsskilt m/info om grunneierarealene
- Sjøppelhandtering
- Toalett o.a. infrastruktur vurderes
- Merking fra hovedveien (Bredek, Stormdalen, S/S-nasjonalpark)
- Dagens P-plass ved E6 stenges for allmennheten. Skal kun kunne brukes av eierne på Stormdalsheia og forvaltere.

Grunneiere: Dunderlandsdalen sanitetsforening ( skal nå ta stilling til saken)  
Muligens Arne Storvoll.

## **3. Tursti fra Ungdomshuset til hengebrua over til Stormdalsheia**

- Etableres mellom veien og elva. (Noe utfordrende, men det lar seg gjøre ved hjelp av tredekke i ca 70 meters lengde)

Grunneier: Arne Storvoll

## **4. Skilt på hengebrua over Stormdalsheia (begge sider)**

- Info om at brua er privat, men den kan benyttes. Bruk på eget ansvar samt klare og konkrete bruksregler)

Brueier: Eilif og Gunnhild Stormdalshei

## **5. Driftsavtale/tilskudd hengebrua til Stormdalshei**

- Brueieren får tildelt et rimelig årlig driftstilskudd for vedlikehold av brua til dekning av ting som snømåking, beising o.a.
- Sikkerhetsrutiner for brua må utarbeides og ivareta av noen.
- Avtale inngås

Brueier: Eilif og Gunnhild Stormdalshei

## **6. Merka tursti fra Ungdomshuset og opp forbi Bjellånes**

- Privat grusvei til skola skiltes Gjennomkjøring forbudt i begge ender
- Ny trase gjennom Bjellånes vises av grunneier
- Turstien merkes og kloppes iht Merkehandboka
- Avtalen om turstien inngås med Midtre-Nordland nasjonalparkstyre og grunneierne

Grunneiere: Arne Storvoll, Tom-Jonny Johansen m/fam, Lars Kristian Bjellånes og fam Larsen.

## **7. Sikring av nedfarten til Tespa**

- Nedfarten til Tespa tilrettelegges slik at nedfarten blir sikker. Tretrapp/ledeskjetting?

Grunneier: Bjellånes/Larsen/Statskog ? Er innen i nasjonalparken. Tillatelse må gis

## **8. Brøyting av privat vei på Bjellånessiden mot vest.**

- Må vurderes av Rana kommune som en del av en helhetlig løsning.

### **Videre arbeid:**

Polarsirkelen friluftsråd inviterer rep. fra Midtre-Nordland Nasjonalparkstyre, Statskog, Helgeland Museum avd. Rana og Mo i Rana Bydrift til et møte om saken. Johan Petter Røssvoll vil også delta.

- Den helhetlige skissen til løsning diskuteres
- Partene diskuterer hvem som kan ta ansvar for bygging/drift av hvert enkelt av tiltakene
- Finansiering av tiltakene diskuteres
- Videre fremdriftsplan diskuteres.

Før møtet diskuterer partene skissen til løsning internt i egen organisasjon.

**Møtet berammes til MANDAG 7. APRIL KL. 09.00 – 12.00 PÅ HELGELAND MUSEUM AVD.RANA**





Midtre Nordland nasjonalparkstyre  
Moloveien 10  
8002 BODØ

Trondheim, 07.03.2014

Deres ref.:  
[Deres ref.]

Vår ref. (bes oppgitt ved svar):  
2014/967

Saksbehandler:  
Asgeir Meland

## Første utvalgsrunde av piloter for implementering av besøksforvaltning i Norges nasjonalparker

Miljødirektoratet viser til utlysning «Piloter for implementering av besøksforvaltning i Norges nasjonalparker» fra 23.01.2014, samt presentasjon av kandidatur fra Midtre Nordland nasjonalparkstyre 24.02.2014.

Ved fristen 24. februar 2014 meldte 17 meget gode kandidater sin interesse som piloter. I vår gjennomgang av kandidatenes innspill ser vi at alle har høy kvalitet og kunne tjent som piloter innen utvikling av besøksforvaltning. I en krevende utvalgsprosess har Miljødirektoratet nå pekt ut 6 nasjonalparkstyrene vi ønsker å møte i det videre arbeidet mot endelig valg av 3-4 piloter.

Disse er nasjonalparkstyrene for: Hallingskarvet, Jotunheimen, Varangerhalvøya, Lomsdal/ Visten, Rondane og Jostedalsbreen.

Vi takker dermed for interessen fra Midtre Nordland nasjonalparkstyre.

Miljødirektoratet har en langsiktig målsetting om at alle nasjonalparkene skal innføre behovstilpasset besøksforvaltning, og håper dere arbeider videre med en helhetlig og strategisk besøksforvaltning som verktøy for god forvaltning av nasjonalparkene. Ta gjerne kontakt med Miljødirektoratet ved Nasjonalparkseksjonen dersom dere har spørsmål knyttet til videre arbeid på området.

Hilsen  
Miljødirektoratet

*Dette dokumentet er elektronisk godkjent og har derfor ingen signatur*

Olav Nord-Varhaug  
fung. avd. direktør for Naturavdelingen

Asgeir Meland  
seniorrådgiver

Midtre Nordland Nasjonalparkstyre  
Moloveien 10  
8002 BODØ

Henvendelse til: Torstein Fossum  
Tlf.: 47253347  
Faks:  
E-post: fostor@jbv.no

Dato: 24.03.2014  
Saksref.: 201208470-3  
Deres ref.: 2012/4012 - 541  
Vedlegg:

Besøksadresse:

Postadresse:  
Postboks 4350  
NO- 2308 Hamar

postmottak@jbv.no

Sentralbord:  
05280

Org. Nr.:  
971 033 533 MVA

Bankgiro:  
76940501888

jernbaneverket.no

### **Gjerde langs jernbanelinja over Saltfjellet og oppfølging av vilkår i dispensasjon fra verneforskriftene**

Viser til mottatt brev fra Midtre Nordland Nasjonalparkstyre v/Hanne Etnestad der det etterspørres status for gjerdet mht. vilkår for dispensasjon.

Jernbaneverket har opplevd en svært positiv effekt når det gjelder påkjørsel av rein. Det er ikke registrert noen påkjørsler av rein på strekningen i perioden gjerdet har eksistert. I perioden 1.1.10 – juli 11 var det ca. 33 rein som ble påkjørt på strekningen.

Jernbaneverket har selv utført overvåkning av fallvilt ved gjerdet ved regelmessige inspeksjoner. Det er i perioden kun funnet en rype langs gjerdet.

Det har dessverre ennå ikke vært utført de nødvendige overvåkninger (annet enn av oss selv) av fauna og fugl som var etterspurt i dispensasjonen, men Jernbaneverket planlegger å kontakte både NINA og fugleekspert for telling av fugl og vegetasjonsstatus så fort snøen har gått, slik at vi kan få et grunnlag for evaluering av gjerdet i 2016. Vi skal sørge for at rapportene fra disse statusobservasjonene blir distribuert til nasjonalparkstyret.

Med hilsen

Jan Birger Almåsbro  
Fung. banesjef  
Bane Nord, Nordlandsbanen

Torstein Fossum  
Senioringeniør

**Dokumentet er godkjent elektronisk**

Kopi til: Jan Birger Almåsbro / Bane Nord, Nordlandsbanen

Fra: Høgsæt, Roar[fmnorho@fylkesmannen.no]  
 Dato: 22.05.2014 13:24:18  
 Til: Skansen, Ronny; Etnestad, Hanne; Rofstad, Gunnar  
 Kopi: Brun-Jenssen, Christian; Madsen, Kjell Eivind  
 Tittel: Møte med Saltdal om scooterløype

---

Saltdal kommune ved ordfører har hatt møte med FM om forsøksordningen for scooterkjøring. De som møtte var Jan Nilssen fra statskog, ordføreren og eier av statsalg (Junkerdal turistsenter). Alle tre målbare ønske om en scooterløype. Fra vår side møtte Hanne Karbøl Hansen, Hill-Marta og jeg. Kommunen orienterte om sitt syn på saken og viste til at løype gjennom hyttefeltet var vanskelig ut fra motstand og ut fra de foreløpige retningslinjene for støy. De satt da igjen med et alternativ om de skulle få plass ei løype. Det var enten å endre vernegrensen eller at de fikk disp for å kjøre. Hanne og jeg orienterte om rammene for forsøksordningen både i forhold til støy, reindrift og at det ikke skulle berøre verneområder. Vedrørende støy kan det hende at de endelige retningslinjene blir myket opp i forhold til det som hittil er annonsert (kan f.eks plassering i terrenget, fartsbegrensning og tidsbegrensning gi løyper som ikke medfører at hytter kommer i rød sone?).

Konklusjoner:

- a) Hanne stiller M-dir spørsmål for å få bekreftet eller eventuelt nyansert vår konklusjon om at det er uaktuelt med dispensasjon. Om det blir bekreftet slik jeg tror, vil det bekrefte de føringene vi har fått om at sekretariatet ikke kan tilrå disp og at FM må påklage et eventuelt disp.vedtak gitt av styret.
- b) Hanne orienterer kommunen så snart støyveilederen er ferdig.
- c) Verneprosessen for revisjon av Saltfjellvernet blir neppe sluttført før etter neste vintersesong. FM sa at vi ikke kunne se at det på noen måter var gitt føringer som medførte at vi kunne foreslå grenseendring av hensyn til en scootertrase i vår tilråding overfor direktorat/dept, men at kommunen selvsagt kunne ha meninger om det. Kommunen kan selvsagt arbeide politisk i en slik sak.

med hilsen

**Roar Høgsæt**

avdelingsdirektør || miljøvern  
 Fylkesmannen i Nordland

tlf: 75 53 15 62 || mob: 915 27 139  
[fmnorho@fylkesmannen.no](mailto:fmnorho@fylkesmannen.no)

[www.fmno.no](http://www.fmno.no)

[www.twitter.com/FMNordland](https://www.twitter.com/FMNordland) || [www.facebook.com/FylkesmannenNO](https://www.facebook.com/FylkesmannenNO)



DET KONGELIGE  
KLIMA- OG MILJØDEPARTEMENT

Til den det måtte angå

Deres ref

Vår ref

Dato

13/3633

11.04.2014

**Gjennomgang av praktisering av naturmangfoldloven - innhenting av kunnskap om praktisering av loven**

Av regjeringens politiske plattform s. 60 fremgår det at:

*”Naturmangfoldloven skal ligge fast, men praksisen skal gjennomgås jf samarbeidsavtalen.”*

Klima- og miljødepartementet legger opp til at gjennomgangen skal skje i en prosess med berørte organer og organisasjoner, basert på et empirisk faktagrunnlag.

Gjennomgangen av praktiseringen av naturmangfoldloven vil bestå av flere elementer. Det skal gjennomføres en erfaringsinnhenting, bruken av de ulike virkemidlene skal gjennomgås og handlingsrommet i reglene i kapittel II skal vurderes med tanke på forenklinger.

Utgangspunktet er at loven ligger fast. Det betyr at formålet med gjennomgangen ikke er å endre loven, verken dens innhold eller form. Målet med gjennomgangen er å legge til rette for en mest mulig effektiv og ensartet praktisering og økt kunnskap om og forståelse for lovens regler. Mer konkret ønsker vi svar på om reglene virker etter sitt formål, hvilke økonomiske og administrative konsekvenser lovens regler har og om det er rom for forenklinger og/eller mer effektiv bruk av regelverket.

Første steg i denne prosessen er kunnskapsinnhenting om lovens praktisering. Hovedfokus i kunnskapsinnhenting er på praktiseringen av reglene om prioriterte arter, utvalgte naturtyper, dispensasjoner i verneområdene og lovens kapittel II (miljørettslige prinsipper). Reglene om prioriterte arter og utvalgte naturtyper, samt de miljørettslige prinsippene var nye virkemidler i naturmangfoldloven. Det har også vært diskusjoner om bruk av reglene.

---

Postadresse  
Postboks 8013 Dep  
NO-0030 Oslo  
postmottak@kld.dep.no

Kontoradresse  
Kongens gate 20  
<http://www.kld.dep.no/>

Telefon\*  
22 24 90 90  
Org no.  
972 417 882

Naturforvaltningsavdelingen

Saksbehandler  
Ida Sletsjøe  
22 24 58 76

Departementet legger derfor vekt på å evaluere praksis knyttet til disse bestemmelsene. Lokal forvaltning av nasjonalparker og andre store verneområder gjennom nasjonalpark-/verneområdestyrer er også en relativt ny ordning, der det er behov for å foreta en gjennomgang av dispensasjonspraksis. Øvrige regler i loven er dels videreført fra tidligere lover, dels er reglene ikke trådt i kraft ennå og dels er det lite praksis knyttet til bestemmelsene. Vi vil derfor ikke gjennomgå praktiseringen av disse bestemmelsene nå.

Oppdrag om kunnskapsinnhenting om lovens praktisering, ble lyst ut i en åpen anbudskonkurranse. Anbudskonkurransen ble vunnet av Multiconsult. Kontrakt med Multiconsult ble inngått 9. april 2014 og Multiconsult vil nå starte arbeidet. Ferdig rapport skal foreligge 5. september 2014.

Berørte sektordepartementer og deres underliggende etater vil bli kontaktet av Multiconsult for telefonintervju og mulig videre spørreundersøkelse. Det samme gjelder fylkesmennene. I tillegg vil nærings- og interesseorganisasjoner bli kontaktet, representanter for grunneiere, samt et utvalg kommuner. Gjennomgangen av praktiseringen av naturmangfoldloven er et viktig prosjekt for regjeringen og er også av vesentlig betydning for å vurdere mulige klargjøringer eller forenklinger i praktiseringen av regelverket, opplæringsbehov mv. Vi ber derfor om at henvendelsene fra Multiconsult blir prioritert, slik at erfaringsinnhenting gir et best mulig resultat å bygge videre på.

Med hilsen

Gudrun Schneider (e.f.)  
fagdirektør

Ida Sletsjøe  
seniorrådgiver

*Dokumentet er godkjent elektronisk, og har derfor ikke håndskrevet signatur.*



Midtre Nordland nasjonalparkstyre  
Moloveien 10  
8002 Bodø

Trondheim, 07.03.2014

Deres ref.:  
[Deres ref.]

Vår ref. (bes oppgitt ved svar):  
2013/10717

Saksbehandler:  
Kirsten Thyrum

## Midler til forvaltning av nasjonalparker og tilhørende verneområder

Det vises til innmeldte behov for midler til drift av nasjonalpark-/verneområdestyrer, forvaltningsplanlegging, informasjons-, skjøtsels- og tilretteleggingstiltak i verneområder innenfor Midtre Nordland nasjonalparkstyre sitt ansvarsområde, for 2014.

Følgende midler kan disponeres til disse formålene innenfor deres ansvarsområder:

STYRENAVN	Driftsutgifter for utvalgene	Forvaltningsplan	Bestillingsdialog midler til verneområdestyrene
Midtre Nordland nasjonalparkstyre	855 000	200 000	950 000

Nærmere spesifisering av tildelingen av midler gjennom bestillingsdialogen følger i vedlegg 1. Midlene blir overført til styrene via fylkesmannen som er regnskapsansvarlig, og er forutsatt benyttet til følgende formål:

### Driftsutgifter for utvalgene

Reise og møtegodtgjøring for nasjonalpark-/verneområdestyre og arbeidsutvalget, samt reiseutgifter for rådgivende utvalg.

### Forvaltningsplanlegging

Utgifter til arbeid med forvaltningsplanene, midlene kan benyttes til dekning av utgifter i forbindelse med nødvendige registreringer, medvirkningsprosesser, trykking etc. Der behov for slike midler er meldt inn over bestillingsdialogen, har Miljødirektoratet sørget for å overføre innmeldingene til riktig budsjettpost.

### Bestillingsdialog

Tiltaks-/investeringsmidler i nasjonalparker og andre større verneområder i tråd med forvaltnings-/skjøtselsplan eller andre relevante styringsdokumenter. Midlene skal gå til tiltak som er nødvendig for å ta vare på verneverdiene, inkludert investeringsutgifter til informasjon, skjøtsels-, og tilretteleggingstiltak. mv.

Midlene kan bli utbetalt gjennom overføringer til fylkesmannen og disponeres av nasjonalpark-/verneområdestyre, eller til lokalansatt ved Statens naturoppsyn, dette framkommer av spesifiseringene som er gjort i vedlegg 1.

**Rapportering:**

Rapportering av bruk av tiltaksmidler skal gjøres i egen rapporteringsmodul som er under utvikling i Elektronisk søknadssenter. Miljødirektoratet vil gi ytterligere informasjon om dette når denne er klar for bruk.

**Forutsetninger for utbetalingen:**

Det gjøres oppmerksom på at Miljødirektoratet og/eller Riksrevisjonen med hjemmel i bevilgningsreglementet kan iverksette kontroll av at midlene er benyttet i samsvar med forutsetningene.

Det gjøres videre oppmerksom på at Miljødirektoratet helt eller delvis kan kreve utbetalte midler tilbakebetalt dersom midlene ikke brukes i henhold til forutsetningene eller at forutsetningene for bruken av midlene bortfaller.

Hilsen  
Miljødirektoratet

*Dette dokumentet er elektronisk godkjent og har derfor ingen signatur*

Olav Nord-Varhaug  
Fung. avd.direktør, Naturavdelingen

Pål Prestrud  
Direktør, Statens naturoppsyn

Kopi: Fylkesmannen  
Vedlegg 1: Bestillingsdialogskjema

Fra: Randi Boe[randi.boe@miljodir.no]

Dato: 23.05.2014 13:57:24

Til: Etnestad, Hanne

Kopi: Skansen, Ronny; Rofstad, Gunnar; 'tve@statskog.no'; tore.bjornstad@statskog.no; 'jkr@statskog.no'

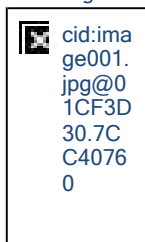
Tittel: SV: Restmidler 1420.31

Hei, vi har nå fordelt de ekstra midlene og dere får tildelt kr 50 000.- til de innmeldte tiltakene. Tildelingen vil skje så snart direktoratet har de økonomiske formaliteter klare. Dette t.o.

Mvh

### Randi Boe

Seniorrådgiver



### Statens naturoppsyn

#### Miljødirektoratet

Telefon: 03400 / 73 58 05 00

Mobil: 997 48 997

E-post: [randi.boe@miljodir.no](mailto:randi.boe@miljodir.no)

[www.naturoppsyn.no](http://www.naturoppsyn.no) - [www.miljodirektoratet.no](http://www.miljodirektoratet.no)

**Fra:** Etnestad, Hanne [mailto:fmnohet@fylkesmannen.no]

**Sendt:** 6. mai 2014 15:03

**Til:** Randi Boe

**Kopi:** Skansen, Ronny; Rofstad, Gunnar; 'tve@statskog.no'; tore.bjornstad@statskog.no; 'jkr@statskog.no'

**Emne:** Restmidler 1420.31

Viser til telefonsamtale i dag.

Supplering av klopplegging av stien inn til Storskogvatnet, Rago nasjonalpark. Fjelltjenesten er satt opp som ansvarlig for dette prosjektet. Prosjektet kommer imidlertid langt ned på den prioriterte lista fra MNNPS og er derved ikke en av de tiltak som styret har fått bevilget midler til. Fjelltjenesten hadde imidlertid fått signaler fra SNO om at alle prosjekt de var satt opp som ansvarlig for ble det bevilget midler til. Det ble derfor kjørt inn en del materialer til denne kloppleggingen i vinter, og planen var å transportere inn resten av materialene med helikopter i forbindelse med annen transport inn i området i sommer. For at dette kan gjøres må Fjelltjenesten være sikker på at de har finansiering for hele prosjektet, hvis ikke må de transportere ut igjen de materialene som er kjørt inn. Søker herved om at Fjelltjenesten får bevilget kr 20 000, som tidligere omsøkt, til ferdigstilling av dette kloppleggingsprosjektet.

Utbedring av hengebru i Skaitikjeften, Junkerdal nasjonalpark. Fjelltjenesten også ansvarlig for dette prosjektet. Brua tilhører Sulitjelma og omegn turistforening og utbedringen er et samarbeidsprosjekt hvor vi har sagt oss villig til å bidra med halvparten av kostnadene, totale kostnader er beregnet til kr 60000,- . Brua ligger langs en av hovedstiene inn i parken, stien fra Skaiti til Balvatnet. Brua har vært problematisk, reparert flere ganger i forbindelse med skader etter mye snø om vinteren, det er ønske om å heve brua slik at den står bedre om vinteren. Prosjektet kom ikke med blant de prosjektene som kan finansieres av bevilgede midler til MNNPS. Omsøkt beløp er kr 30 000.

mvh

Hanne Etnestad

**nasjonalparkforvalter**

Midtre Nordland nasjonalparkstyre



Mobiltelefon: 91622006

Epost: [fmnohet@fylkesmannen.no](mailto:fmnohet@fylkesmannen.no)

For mer informasjon om Midtre Nordland nasjonalparkstyre

<http://www.nasjonalparkstyre.no/no/Midtre-Nordland/>

**Fra:** Randi Boe [<mailto:randi.boe@miljodir.no>]

**Sendt:** 29. april 2014 13:52

**Til:** Lutnæs, Paul Antoni Nilsen; Kollstrøm, Rolf; Vistnes, Ingunn Ims; Salmila, Karoline; Benonisen, Rune; Benonisen, Rune; Baardvik, Bjørn Morten; Birkeland, Ingve; Skjemstad, Oddrun; Skjemstad, Oddrun; Blixgård, Asgeir; Etnestad, Hanne; Skansen, Ronny; Lamo, Torhild; Wika, Jannike Elise; Tødås Tore; [steinar.bach@naturporten.no](mailto:steinar.bach@naturporten.no); Haug, Astrid Alice; Nystuen, Hilde; Kildahl, Henriette Othilie Bøe; Sørensen, Raymond; Grevrusten, Stein Magne; Børve, Lars; Bjurstedt, Carl Severin; Nedrelo, Eldrid; Dalen, Bjørn; Thingnes, Anders Voss; Sørensen, Raymond; Grevrusten, Stein Magne; Sveen, Kari; Snøtun, Magnus; Rognstad, Kjell Joar; Ullring, Ulf; Moen, Hege Sæther; Børretzen Fjørtoft, Helene; Knagenhjelm, Maria Collett; Røyrvik, Alf Erik; Røyrvik, Alf Erik; Nornes, Anbjørg; Nornes, Anbjørg; Berge, Magnhild; Sødergren, Guro; Christensen, Mikkel Emil; Haugen, Tarjei; Utsending; Vikøyr, Bjørn; Buttingsrud, Trond Erik; Köller, Peter C. A.; Olsen, Monika

**Kopi:** Inger Anne Ryen; Liv Sigrid Nilsen; Lorentz Noteng

**Emne:** Restmidler 1420.31

Til forvaltere for store verneområder

#### Fordeling av ubrukte tiltaksmidler overført fra 2013

Direktoratet har fått overført ubrukte tiltaksmidler (1420.31) fra 2013. Disse skal nå fordeles gjennom en supplerende tildeling til forvaltningsmyndigheten. Vi ber de som har et særlig behov for supplerende tildelinger om å melde inn dette. Det vil bli gitt prioritet til de som mangler midler til videreføring av igangsatt skjøtsel og til oppfølging av påbegynte tiltak. Dersom det siden forrige innmelding i Elektronisk søknadssenter (ESS) for 2014 har dukket opp nye presserende behov, må tiltakene i tillegg meldes inn via ESS. Forvalterne bes om å prioritere de aktuelle tiltakene i en egen e-post som sendes [randi.boe@miljodir.no](mailto:randi.boe@miljodir.no).

Frist for innmelding pr e-post er 7. mai.

Vennlig hilsen

**Randi Boe**

Seniorrådgiver



**Statens naturoppsyn**

**Miljødirektoratet**

Telefon: 03400 / 73 58 05 00

Mobil: 997 48 997

E-post: [randi.boe@miljodir.no](mailto:randi.boe@miljodir.no)

[www.naturoppsyn.no](http://www.naturoppsyn.no) - [www.miljodirektoratet.no](http://www.miljodirektoratet.no)



## Midler til utvikling av forvaltningsknutepunkt for 2014

Forvaltningsstyret eller forvalteren på deres vegne, kan søke om midler til etablering og tilrettelegging av forvaltningsknutepunkt for nasjonalparker og større verneområder. I de tilfeller hvor det er vedtatt at knutepunktet skal være på et nasjonalparksenter, villreinsenter, kommunehus eller lignende kan eieren av senter i samråd med forvaltningsstyret/forvalteren søke om midler. Dersom det er flere styreverv knyttet til knutepunktet skal saken tas opp med alle styrene eller forvalterne på styrets vegne.

Miljødirektoratet disponerer 6,6 millioner kroner til denne typen tiltak i 2014. I og med at alle knutepunkt nå er etablert/vedtatt kan det ikke påregnes at det vil bli bevilget denne typen midler neste år.

### Kriterier

Kontorfasiliteter til nasjonalpark- og verneområdeforvaltere har høyeste prioritet. Midlene vil bli fordelt ut fra behov for:

- Utvidelse eller ombygging av bygningsmasse eller eventuelt nybygg for å få tilstrekkelig og egnede lokaler
- Samlokalisering med andre fagpersoner og aktiviteter som bidrar til å bygge faglig robuste forvaltningsknutepunkt
- Samlokalisering med autorisert nasjonalparksenter eller annet naturinformasjonssenter
- Etablering av informasjonspunkt eller en liten utstilling som informerer om verneområdene

### Søknaden fylles ut direkte i elektronisk e-søknadssenter.

**NB! Det skal være kun en søknad pr. knutepunkt.**

Tilgang til elektronisk søknadssenter finnes på Miljødirektoratets Internet side: [www.miljodirektoratet.no](http://www.miljodirektoratet.no), velg «søk i tjenester og verktøy» og velg deretter «elektronisk søknadssenter» under «Skjema» - se ellers nærmere informasjon i vedlegg.

Ved første gangs bruk må du registrere deg som bruker.

Det er fylkesmannens organisasjonsnummer og kontonummer som skal brukes når organisasjonsnummer og kontonummer etterspørres i e-søknadssenteret, eventuelt organisasjonsnummer og kontonummer til juridisk eier av bygningen hvor knutepunktet lokaliseres.

Det vil være mulig å søke i e-søknadssenteret fra og med 12. mai og til og med 7. juni.

**Søknadsfrist: innen 30. mai 2014.**

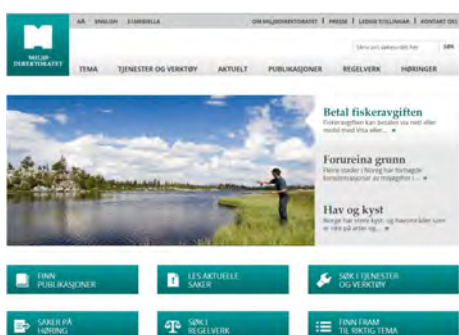
Kontaktperson i Miljødirektoratet: Bjørn Arne Næss, telefon: 73580500 (kontortelefon: 46427987), email: [bjorn.arne.nass@miljodir.no](mailto:bjorn.arne.nass@miljodir.no).

Vedlegg – hvordan komme til det elektroniske søknadssenteret:

[www.miljodirektoratet.no](http://www.miljodirektoratet.no)

**1** velg: **Søk i tjenester og verktøy**

**2** Velg: **Elektronisk søknadssenter**



**3** Velg: **Gå til elektronisk søknadssenter**

**4** velg: **Tilskudd til utvikling av forvaltningsknutepunkt**

### Elektronisk søknadssenter

I elektronisk søknadssenter kan du søke om tilskudd til naturforvaltningstiltak og friluftslivstiltak. Du kan videre søke om erstatning for tap av sau til fredet rovvilt. Her er det også samlet søknader knyttet til naturinformasjonssentre og forvaltningsknutepunkt, og andre tilskuddsordninger.



### Naturinformasjonssenter og forvaltningsknutepunkt

Autorisasjon for naturinformasjonssentre

Driftsmidler til naturinformasjonssentre (rovvil

Tilskudd til utvikling av forvaltningsknutepunkt.



MIDTRE NORDLAND  
NASJONALPARKSTYRE



Stiftelsen Nordland nasjonalparksenter  
Vuododus Nordlánda nasjonalpárkkaguovdásj

03.06.2014, Storjord

Bjørn Arne Næss  
Miljødirektoratet  
Brattørkaia 15,  
7010 Trondheim

### Søknad om etablering av utstilling som informerer om verneområdene

Stiftelsen Nordland nasjonalparksenter i samarbeid med Midtre Nordland nasjonalparkstyre søker med dette om støtte til etablering av utstilling som informerer om verneområder – Satlfjellet-Svartisen nasjonalpark og Junkerdal nasjonalpark. Dagens utstilling er utdatert og senteret har behov for fornying av utstillingen særlig med fokus på naturvern og verneområder vi er autorisert for. Sammen med Midtre Nordland nasjonalparkstyre ønsker vi å utvikle Interaktiv presentasjon av nasjonalparker i Nordland. Viser for øvrig til utstilling strategi som er vedlagt til denne søknaden og søker 380 000 kr til denne informasjonstiltak.

Skulle det være behov for ytterlige opplysninger så ta kontakt.

Med vennlig hilsen

Zdenek Dvorak  
Daglig leder  
Nordland nasjonalparksenter

Ronny Skansen

Midtre Nordland nasjonalparkstyre



Midtre Nordland nasjonalparkstyre  
Moloveien 10  
8002 BODØ

Trondheim, 29.04.2014

Deres ref.:  
[Deres ref.]

Vår ref. (bes oppgitt ved svar):  
2014/444

Saksbehandler:  
Marit Doseth

## **Nasjonalparkstyre sitt vedtak vedrørende dispensasjon til frakt av materiell og personell i forbindelse med reparasjon av tak på Bjellåvasstua ved Nordre Bjellåvann i Saltfjellet-Svartisen nasjonalpark- noen merknader fra Miljødirektoratet**

Midtre Nordland nasjonalparkstyre fattet den 3. mars 2014 to vedtak hvor det gis dispensasjon til bruk av snøscooter i forbindelse med reparasjon av tak på Bjellåvasstua.

I det første vedtaket gis det tillatelse til bruk av snøscooter til frakt av nødvendig materiell med fire turer i perioden 3.-31. mars 2014. Vedtaket ble fattet med hjemmel i verneforskriften for Saltfjellet-Svartisen nasjonalpark kapittel IV pkt. 4.3 og verneforskrift for Saltfjellet landskapsvernområde kapittel VI, pkt. 2.

I det andre vedtaket gis det dispensasjon til bruk av snøscooter til frakt av proviant, verktøy og arbeidsfolk i perioden 25.-30. april 2014. Siden denne dispensasjonen også omfatter personfrakt, så er tiltaket vurdert etter nml. § 48 i tillegg til verneforskriftenes spesielle dispensasjonsbestemmelser.

Det første vedtaket er i tråd med nasjonalparkforvalters innstilling og vanlig praksis i liknende saker.

Det andre vedtaket åpner også for persontransport da det gis dispensasjon for frakt av skoleelever som skal utføre reparasjoner på turistforeningens hytte Bjellåvasstua. Det skal også fraktes proviant og verktøy på disse turene. Dispensasjonen gjelder i følge oversendte dokumenter 2 turer inn og 3 returer med snøscooter i perioden 25.-30. april.

Miljødirektoratet presiserer at verken motorferdselloven eller verneforskriftene har bestemmelser som åpner for bruk av motorkjøretøy til persontransport. Videre er det et overordnet mål i verneområdene å holde motorferdselen på et lavest mulig nivå. Det er derfor viktig at det føres en meget restriktiv dispensasjonspraksis for persontransport. Det vises til at selv om vilkårene for å gi dispensasjon foreligger etter nml. § 48, så er det opp til forvaltningens skjønn om dispensasjon skal

gis. Direktoratet savner derfor en nærmere vurdering av nml.§ 12 jf. fvl.§ 17 i foreliggende sak. I følge nml.§ 12 skal forvaltningen for å begrense eller unngå skade på naturmangfoldet ta utgangspunkt i den driftsmetode, teknikk eller lokalisering som er gir de beste samfunnsmessige resultater. Det fremgår av fvl. § 17 at forvaltningen skal påse at en sak er så godt mulig opplyst før vedtak treffes.

I denne sak savnes det derfor opplysninger om skoleelevenes muligheter for å komme seg til hytta uten bruk av motorferdsel, for eksempel ved hjelp av ski/truger eller liknende. Beskrivelse av distanse, terreng og fremkommelighet vil i denne sammenheng være av betydning. Videre etterlyses opplysninger om mulighetene for å kunne utføre arbeidet på et tidligere tidspunkt slik at personer kan fraktes sammen med materialer og lignende som det er gitt tillatelse til i det første vedtaket. Motorferdsel på et tidligere tidspunkt vil også kunne redusere risikoen for å påføre naturen skader. Opplysninger om antall personer som skal delta i restaureringsarbeidet og fraktes inn er også relevant i denne sak.

Direktoratet minner om at feil ved saksbehandlingen kan medføre at vedtak er ugyldige. Det vises til fvl.§ 41.

Hilsen  
**Miljødirektoratet**

*Dette dokumentet er elektronisk godkjent og har derfor ingen signatur*

Olav Nord-Varhaug  
seksjonsleder

Marit Doseth  
seniorrådgiver

Kopi til:  
Fylkesmannen i Nordland Moloveien 10 8002 BODØ

## Besøksforvaltning i norske verneområder (PhD, UiT)

**PhD** Lorena Munoz [lorena.munoz@uit.no](mailto:lorena.munoz@uit.no), Universitetet i Tromsø

### **Veiledere:**

Vera Hausner (Universitetet i Tromsø)

Per Fauchald (Norsk Institutt for Naturforskning)

Christoffer Monz (Utah State University)

### *Bakgrunn for PhD prosjektet*

Lorena Munoz er ansatt som PhD ved Universitetet i Tromsø på prosjektet “Naturbasert turisme i verneområder: dilemmaer og synergier mellom ulike økosystemtjenester”. Prosjektet fokuserer på besøkende, men prosjektet er også koblet til andre forskningsprosjekter ved UiT (CultEs, Linkage og Tundra/TundrEs) som inkluderer lokalforvaltning samt kartlegging av naturverdier og sosiale preferanser ved hjelp av ny teknologi og overvåkningsmetoder (Se vedlagt prosjektbeskrivelse av CultEs). I tillegg vil Sigrid Engen starte som PhD 1. mai 2014 med hovedmål å undersøke lokalforvaltning av økosystemtjenester.

PhD prosjektet tar utgangspunkt i den forventede økningen i besøkstall som følge av at den norske regjeringen satser på å øke turisme generelt og naturbasert turisme i norske verneområder. De verdiene som naturbasert turisme bygger på kan forstås som økosystemtjenester som er et sentralt begrep i naturpanelet og som nå utredes for bruk i norsk forvaltning. Det er spesielt kulturelle økosystemtjenester som er viktige for naturbasert turisme, og prosjektet vil handle om besøkendes preferanser, om forvaltningsutfordringer knyttet til økning i naturbasert turisme versus annen lokal bruk, samt potensielle økologiske effekter som følge av økt ferdsel.

### *Målsetninger*

#### **Hovedmål**

Å undersøke hvordan endringer i naturbasert turisme kan påvirke dilemma og synergier ved forvaltning av økosystem tjenester i verneområder.

#### **Subobjectives**

1. Å undersøke hvordan besøkendes preferanser er relatert til bruk av landskapet.
2. Å undersøke hvordan besøkende overlapper med tradisjonell og lokal bruk, og identifisere “hotspots” og potensielle konfliktsoner.
3. Å undersøke økologiske effekter av naturbasert turisme i relasjon til tradisjonell og lokal bruk.
4. Modellere tradeoffs og synergier mellom økosystemtjenester på landskapsnivå.

#### **Kort prosjektbeskrivelse**

For å utvide forståelsene for problemstillingene ovenfor har man valgt å inkorporere brukerens erfaringer for å definere «kulturelle økosystemtjenester» i hvert område. Tre verneområder har blitt valgt ut basert på en gradient av besøkende og tradisjonelt- og lokalt bruk i den arktiske og alpine tundraen i Norge. Nærmere bestemt er det snakk om Varangerhalvøya nasjonalpark, Saltfjellet-



Svartisen nasjonalpark og Jotunheimen nasjonalpark. Problemstillingene skal besvares under en prosess med flere steg, ved bruk av ulike metodikk.

### **Delmål 1**

I steg 1 vil man finne ut hvordan naturbaserte erfaringer påvirker de besøkendes bruk av landskapet. Forskjellig motivasjon for besøk vil lede til ulik bruk av landskapet, og vi vil undersøke samsvar mellom turistenes preferanser, områder besøkt og opplevelsene av besøket. Studieutvalget er begrenset til turister som bor minimum en natt på hoteller – og hytteutleie i nærheten av de verneområdene som er valgt ut i studiet. Studiet forutsetter frivillig deltakelse og har dermed noen utvalgsbegrensninger. Brukerundersøkelser før og etter besøket vil bli koblet til GPS sporing. Ved å intervjuere besøkende både før og etter besøk vil man kunne kartlegge både forventninger og i hvilken grad disse forventningene blir innfridd. Sporing ved hjelp av å gi turistene håndholdte GPSer eller gjennom applikasjoner installert på mobilen benyttes for å evaluere faktisk bruk av landskapet.

### **Delmål 2**

Etter å ha kartlagt hvordan besøkende bruker landskapet vil man i steg 2 finne ut av hvordan naturbasert turisme kan komme i konflikt med tradisjonell- og lokal bruk av landskap. Allemannsretten, kombinert med mangel på sonering eller turistfasiliteter, kan potensielt skape konflikter mellom de lokale innbyggerne og turister. Arbeidet vil bygge på informasjon fra spørreundersøkelsen i steg 1 for å identifisere viktige verdier for besøkende, i tillegg til informasjon fra PPGIS av lokale preferanser som kartlegges i CultEs/Linkage/Tundra. Man vil også ved hjelp av GIS-verktøy gjøre en romlig modellering av viktige områder for besøkende og lokal bruk for å identifisere potensielle konfliktområder.

### **Delmål 3**

Delmål 3 vil identifisere påvirkninger forårsaket av naturbasert turisme, undersøke forholdet mellom bakkeindikatorer og fjernmåling samt vurdere fordeler og ulemper ved bruk av bilder med forskjellig grad av oppløsning. Ferdselstellere kan brukes til å få informasjon om bruksintensitet, samt distribusjon av besøkende over rom og tid. Kart utarbeidet i steg 2 vil brukes til å etablere grunnlaget for et feltstudie, hvis hensikt er å måle økologiske indikatorer av vegetasjon og dyreliv. Dette kan brukes for å se effekten av naturbasert turisme på økosystemtjenester. Videre vil vi ved hjelp av fjernmåling kartlegge forstyrrelser på vegetasjon forårsaket av rekreasjonsaktiviteter. Informasjonen fra bakkemåling og fjernmåling vil brukes til å studere effekten av forskjellige aktiviteter og brukergrupper. Her kan GIS-verktøy brukes for å samle informasjon fra alle stegene for å kartlegge den romlige fordelingen av både rekreasjons- og besøksbruk og kulturelle økosystemtjenester, samt identifisere de viktigste variablene som bestemmer fordelingen og påvirkning av naturbasert turisme.

### **Delmål 4**

Delmål 4 baserer seg på syntese og modellering av kulturelle økosystemtjenester basert på det datagrunnlaget som ble framskaffet i delmål 1-3.



## Møtereferat

Tema: **Oppstartsmøte skiltgruppa Sulitjelma**  
 Møtedato: 05.05.2014  
 Tilstede: Wenche Sivertsen, Hanne Etnestad, Bjørn Thomas Hansen, Jan Petter Krogh, Jens Kyed, Jan N. Nilsen  
 Fraværende: Lise Gunn Hansen, Sissel Tverli  
 Kopi til: Jim Kristensen, Harald Rundhaug, Egil Setså, Tove Wensell, Wenche Spjelkavik, Endre Grønnslett, Kjell Krüger, Ottar Skjellhaug, Gudrun Hagalinsdottir  
 Referent: Jan N. Nilsen

Sak		Ansvarlig
1	Jan N. Nilsen ønsket velkommen.	
2	<b>Gjennomgang av møtereferat av 20.03.2014</b>	
3	<p><b>Saker vi drøftet i dagens møte:</b></p> <p>Frank Zahl orienterte om planprosessen rundt avkjørsel Finneidkrysset (kart følger vedlagt til referatet).</p> <ul style="list-style-type: none"> <li>• Behov for forvarslingskilt sør og nord E6 ved Finneid</li> <li>• Behov for et oppjustering av infoskilt ved avkjøringen til FV830</li> <li>• Plassering av infotavle Finneid, Kobbstein eller Avilon. Signal fra SV at infotavlene skulle være spleiselag mellom forskjellige aktører (Nasjonalparkstyre, NFK, Fauske kommune og næringsaktørene)</li> <li>• Wenche Sivertsen dro igjennom de muligheter og begrensninger for skilting i.h.t. SV merkehåndbok 050.</li> <li>• Skilt langs FV 830 er SV sitt ansvar.</li> <li>• Hanne Etnestad gjennomgikk de behov MNNPS styre hadde for merking til innfalsport til Junkerdal Nasjonalpark ved E6 Finneid, E6 Størdjord og R77 Skaitiavkjørsel.</li> <li>• Det ble videre diskuterte behov for skilting langs FV 830 ved Sandnes, Fagerlia, Daja, Skihytta/Jakobsbakk-krysset.</li> <li>• SV lager forslag til foreløpig skiltplan E-6 Finneid-Jakobsbakken som utsendes til gruppa før neste møte.</li> <li>• Innspill fra Sulitjelma nærmiljøutvalg gjennomgått (følger vedlagt).</li> <li>• Diskusjon om skiltpraksis hos SV i Nord-Trøndelag og Hedemark/Oppland.</li> </ul>	Wenche Sivertsen

4 **Neste møte: 11. juni 2014 kl. 09.00 Avreise fra Statskog i minibuss.**

**Formål:**

Befaring Finncid-Sulitjelma-Daja-Skihytta-Jakobsbakken.  
Møte med endelige konklusjoner og videre framdrift settes.





## SKILTING LANGS E6



Skiltingen til Sulitjelma er mangelfull hvis en sammenligner med skiltingen forøvrig i Nordland og Troms.

### Skilt-verdige mål i Sulitjelmadalen:

Sjønstå/Sjønstå Gård (brune)  
 Dråvika Motorsportsenter  
 Sulitjelma Hotel  
 Sulitjelma kirke (brune)  
 Sandnes Industriområde  
 Besøksgruva (brune)  
 Sulitjelma Gruvemuseum (brune)  
 Sulitjelma Turistsenter  
 Sulitjelma Fjellandsby  
 Jakobsbakkjen/Sagmo høvfjellsgruver (brune)

Problemet med dagens merking er at ved avkjørselen fra E6 på Finneid er det kun et skilt mot Sulitjelma med avstand til stedet. Ingenting forteller hva en finner der av severdigheter, bedrifter etc. slik som en finner merkingen andre plasser. Men når en kjører noen hundre meter fra krysset finner en et skilt med noen underskilt. Merkingen til disse stedene må jo stå i krysset, ellers har de ingen verdi for trafikantene.

Skiltingen er selvsagt foretatt begge veier.

## Møtereferat

Tema: **Samarbeidsmøte skilting Finneid- Sulitjelma**

Møtedato: 20.03.2014, Fauske hotell

Tilstede: Egil Setså, Sulitjelma nærmiljøvalg, Fauske kommune: Frank Zahl, Lise Gunn Hansen, Gudrun Hagalinsdottir, Irene Larssen, Fauna KS: Kristian Amundsen, Jens Kyed, Endre Grønnslett, Sulitjelma Fjellandsby AS, Bjørn Thomas Hansen, Sulitjelma Turistsenter AS, Sjonstå gård: Siv Mossleth, Hanne Prytz, Tove Wensell, Statens vegvesen: Wenche Sivertsen, Sissel Tverli, Jan Peter Krog, Sulitjelma Hotell AS, Hanne Etnestad, Midtre Nordland Nasjonalparkstyre, Statskog SF: Jan N. Nilsen og Jim T. Kristensen

Fraværende: Kjell Krüger, Jakobsbakken Fjellsenter AS.

Kopi til:

Referent: Jim Tovås Kristensen

Sak		Ansvarlig
1	<p><b>Velkommen og bilder fra en kjøretur fra Finneid til Jakobsbakken av Jan N. Nilsen.</b></p> <p>Mange muligheter og mye å oppleve i Sulitjelma. Skiltingen er i dag for dårlig og manglende. Tavler mangler eller ligger nede.</p>	
2	<p><b>Innspill om veien videre og mangler rundt infotavler og skilting:</b></p> <ul style="list-style-type: none"> <li>- Mangler skilt ved E6, fylkesvei og kommunaleveier.</li> <li>- Store snømengder i Sulitjelma. Det som skal opp, må være rett dimensjonert.</li> <li>- Venterom med toalett for reisende savnes i Sulitjelma.</li> <li>- Infotavler for fotturister m.m. savnes i deler av Sulitjelma.</li> <li>- Inforom ved Balvassdammen er i drift sommerstid. Plass til mer info her.</li> <li>- Midtre Nordland nasjonalparkstyre (MNNPS) har startet en dialog med Vegvesenet angående skilt fra E6 (brun type). Må lages en samlet plan/oversikt som overleveres Vegvesenet. Denne er påbegynt. MNNPS lager også lokalt tilpassede oppslag- info fremover.</li> <li>- Sjonstå gård har i dag brunt skilt fra fylkesvei, men mangler skilting fra hovedvei til gården.</li> <li>- Gruvemuseet er bra skiltet i selve Sulitjelma, men mangler fra E6.</li> <li>- De store infotavlene i furu ved Stormo (tidligere) og Avilon ble satt opp i 91/92 i et bygdepolitisk program. Er falleferdig i dag.</li> <li>- Sulisveien er fredet pga den gamle jernbanetraseen. Savner gamle stedsnavn langs veien.</li> </ul>	

- Vegvesenet: Maks grense på 5 km fra E6 til det det skiltes til. Sulis er langt utenfor denne grensen. Bør gå for en infotavle-portal ved E6 i strekningen Finneid- Moen. Da kan info om Sulis skiltes fra E6.
- Skal noe skiltes fra E6 må det også være på plass på fylkesvei og kommunalvei.
- Lengre sør i Nordland og i Trøndelag skiltes det både til nasjonalparker og Vega fra E6. Disse er langt utenfor 5 km grensa. Hvorfor forskjeller? Deler av Nordland ligger etter resten av landet.
- Helhetstenkning må til og gode planer.
- Det vi markedsfører må være åpent!
- Turkart over løyper og stier i Sulis mangler.
- Mangel på skilting og mye nedlagt industri i Sulis kan føre til at turister snur. De tror det ikke er mer lengre inn i området.
- Lokale skilt må på plass før E6 skilt. Kommunen ønsker i tillegg tilbakemeldinger og søknader lokalt.
- Kartlegge behov først- økonomi?
- Store investeringer gjort i fjellet på vei og p-plasser. Flott spleiselag. Får det til sammen.
- Drift er sentralt. Hvem?
- Fylkesvei fra Finneid til Jakobsbakken. Kommunalvei fra fylkesvei til Fjellandsbyen.
- Lovpålagt at alle hus og hytter skal ha gatenavn og nr. Ferdig vår 2014 i Fauske.
- Sulitjelma Hotell prøver å være åpne i sommer for første gang på lenge. Helt nødvendig med skilt fra E6.
- Blir feil at aktørene må dokumentere hvordan severdigheter og andre turistaktører skiltes fra hovedvei lengre sør i landet. Her burde Vegvesenet orientere seg internt og gjøre ting likt.
- Folkehelse- god skilting får flere ut!
- Statskog stor grunneier i Sulis med samfunnsansvar. Satser på skilting av turstier i samarbeid med aktørene i Dajaområdet i 2014.
- Friluftslivets år i 2015. Markering i Sulitjelma.
- Store oppslag behøver ikke å koste mye.
- 18 virksomheter i området.
- Muligheter for nasjonal turistvei må sjekkes ut.

3

### **Fremover:**

Danner en gruppe som jobber frem en felles plan. Bør ha et møte i mai.

Mandat: Lage felles skiltplan og se på en finansieringsplan. Sette tidsfrister.

Forslag gruppe:

1 fra Vegvesenet

1-2 fra Fauske kommune

2 fra næringslivet i Sulitjelma

1-2 fra Fauna

1 fra MNNPS

1 fra Statskog

Statskog ved Jan Nilsen tar føringen og kaller inn til møtet.

Bør være i mål med planen før 1. september. Dette for å rekke politiske behandlinger og budsjettfrister for 2015.

Før møtet i mai:

- Vegvesenet bør sjekke ut skiltpraksis lengre sør.
- Info skilt langs fylkesveien bør tas ned.
- Ødelagt tavle ved Avilon bør fjernes.



Lomsdal-Visten nasjonalparkstyre  
c/o Fylkesmannen i Nordland, Moloveien 10  
8002 BODØ

Trondheim, 27.03.2014

Deres ref.:  
[Deres ref.]

Vår ref. (bes oppgitt ved svar):  
2014/967

Saksbehandler:  
Asgeir Meland

## Valg av piloter for implementering av besøksforvaltning

Vi takker for søknad som pilot for besøksforvaltning fra Lomsdal- Visten nasjonalparkstyre (24.02.2014), og et godt møte i Brønnøysund 14.03.2014.

I forkant av nevnte møte gjorde Miljødirektoratet et utvalg av 6 kandidater for videre vurdering, herunder Lomsdal-Visten nasjonalparkstyre. Blant disse skulle det igjen velges 3-4 piloter. Etter en grundig innsiktsfase har Miljødirektoratet, i samarbeid med Klima- og miljødepartementet, nå valgt fire piloter for implementering av besøksforvaltning som vi er trygge på vil gi oss de erfaringer vi trenger både i prosess og endelige resultater. De utvalgte er:

- Jotunheimen
- Rondane
- Varangerhalvøya
- Hallingskarvet

Lomsdal-Visten nasjonalparkstyre ble dessverre ikke med blant de utvalgte pilotene. Miljødirektoratet vil understreke at dere leverte en god søknad og gjennomførte et meget godt møte. Dere har konkurrert med svært interessante nasjonalparker og Lomsdal- Visten nasjonalpark ville absolutt vært en egnet pilot og gitt oss spennende og relevante erfaringer og resultater. Men vi vurderer det slik at de utvalgte pilotene i enda større grad vil gi oss eksempler med stor overføringsverdi til våre øvrige nasjonalparker.

Vi takker for samarbeidet så langt og håper dere vil arbeide videre med besøksforvaltning og bidra til at vi sammen utvikler oss på dette området. Ta gjerne kontakt for innspill og spørsmål i videre satsing på besøksforvaltning.



Hilsen  
**Miljødirektoratet**

*Dette dokumentet er elektronisk godkjent og har derfor ingen signatur*

Olav Nord-Varhaug  
fung. Direktør Naturavdelingen

Asgeir Meland

Til forvaltning og brukere av Tollådalen i Beiarn

Saksb.: Sylvi Katrin Brandsæther  
e-post: [fmnoskb@fylkesmannen.no](mailto:fmnoskb@fylkesmannen.no)  
Tlf.: 75 53 16 43  
Vår ref.: 2014/3197  
Deres ref.:  
Vår dato: 30.04.2014  
Deres dato:  
Arkivkode: 541.9

## Stenging av Bukkhågstua i Tollådalen i Beiarn kommune i kalvings- og pregingstiden for rein.

Fylkesmannen i Nordland vil med dette informere forvaltning og aktuelle brukerorganisasjoner om at Bukkhågstua i Tollådalen i Beiarn kommune vil bli stengt i kalvings- og pregingstiden for rein, dvs i tidsrommet **10.05.14 – 10.06.14**.

Tollådalen er sentralt kalvingsområde for Saltfjellet reinbeitedistrikt, og som det framgår av kartutsnitt på neste side har Bukkhågstua beliggenhet midt inne i dette området. Grønn skravur viser vårbeiteområder på Saltfjellet, herunder også kalvingsland (tette streker).

Som de fleste vil være kjent med er forstyrrelse av reinen under kalvings- og pregingstiden svært uheldig. Både med hensyn til dyrevern og med hensyn til reindriften som næring er det derfor viktig at man i størst mulig grad unngår kanalisering av ferdsel inn i disse viktige kalvingsområdene. Åpne husvære er et tiltak som fremmer ferdsel, og hytta vil av denne grunn være stengt i nevnte periode.

Fylkesmannen i Nordland viser for øvrig til Reindriftslovens § 65 om ferdsel i områder hvor rein beiter, og håper at brukerne av Tollådalen/Saltfjellet utviser forståelse.

Vi ber om at de ulike mottakere av dette brevet videresender informasjon til egne underinstanser. Brevet er kun sendt ut som epost.

Informasjon offentliggjøres også i Avisa Nordland og Saltenposten.

Med hilsen

Ing-Lill Pavall (e.f.)  
underdirektør

Sylvi Katrin Brandsæther  
rådgiver

*Dette brevet er godkjent elektronisk og har derfor ikke underskrift.*

Kopi til:

Statskog Fauske

Bodø og Omegns Turistforening

Fjelltjenesten i Nordland

Statens Naturoppsyn

Midtre Nordland Nasjonalparkstyre

NJFF-Nordland

Saltfjellet reinbeitedistrikt

Beiar kommune

Postboks 751

8001

Bodø

Moloveien 10

8002

BODØ

Junkerdal

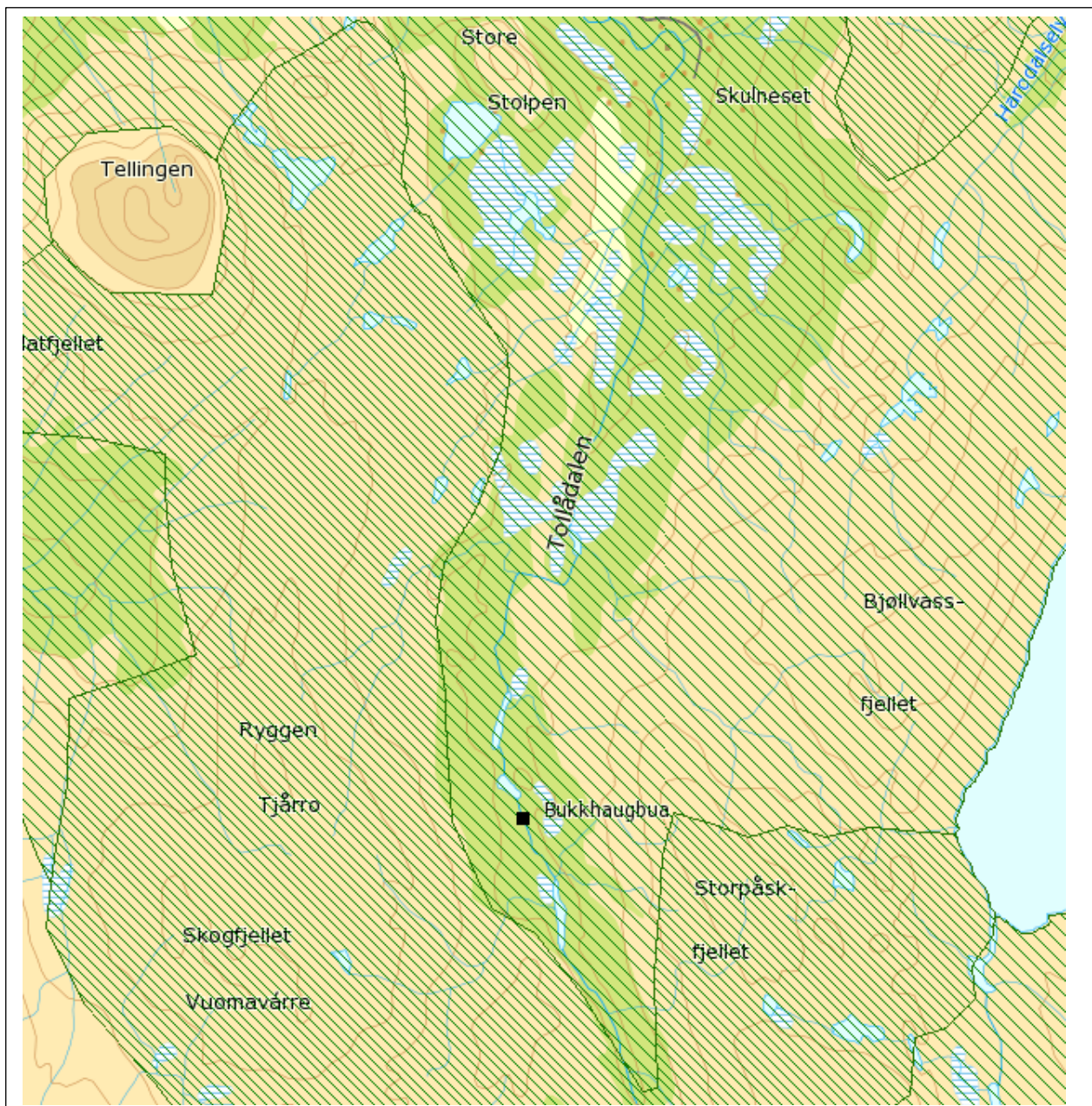
8255

RØKLAND

8110

Moldjord

Kartutsnitt – reindriftens arealbrukskart Vårbeiter



ST 13/2014 Delegerte saker

DS 10/2014 Låhko nasjonalpark - Søknad om dispensasjon fra motorferdselsforbudet - Gildeskål jeger og fiskeforening

DS 11/2014 Dispensasjon for motorisert transport av ved til gapahuken Øvre Tollådal - Saltfjellet - Svartisen nasjonalpark - Trones skole

DS 12/2014 Saltfjellet landskapsvernområde - Dispensasjon for motorisert transport til hytte ved Nordre Viskisvatn - John Arne Norbergesen

DS 13/2014 Dispensasjon for motorisert transport i forbindelse med utbedring av hytte ved Store Gåsvatn, Gåsvatnan landskapsverneområde - Jan Kristensen

DS 14/2014 Sjunkehatten nasjonalpark - Søknad om dispensasjon til uttransport av felt elg med bruk av snøscooter og/eller ATV med belter i Øvre Valnesfjord - Bernt Gunnar Østerkløft

DS 15/2014 Saltfjellet - Svartisen nasjonalpark og Saltfjellet landskapsvernområde - Tillegg til dispensasjon for motorisert transport til Saltfjellstua - Rana Turistforening

DS 16/2014 Sjunkehatten nasjonalpark - Søknad om dispensasjon fra motorferdselsforbudet - Olav Kristensen

DS 17/2014 Dispensasjon for motorisert transport av materialer til Midtistua innenfor Saltfjellet-Svartisen nasjonalpark - Bodø og omegn Turistforening

DS 18/2014 Saltfjellet landskapsvernområde - Dispensasjon for motorisert transport til hytte ved Kjemåvatnet - Bård Ellingsen

Arkivsaksnr: 2012/3644-0

Saksbehandler: Ronny Skansen

Dato: 12.06.2014

Utvalg	Utvalgssak	Møtedato
Midtre Nordland nasjonalparkstyre	14/2014	27.06.2014

## Skisse til forvaltningsplan for Saltfjellet-Svartisen nasjonalpark før oversending til Miljødirektoratet for faglig gjennomgang

### Forslag til vedtak

*Midtre Nordland nasjonalparkstyre godkjenner skisse til forvaltningsplan for oversendelse til faglig gjennomgang i Miljødirektoratet. Arbeidsutvalget får seg forelagt Miljødirektoratets tilbakemeldinger og dersom disse ikke medfører vesentlige endringer vil arbeidsutvalget kunne godkjenne at skissen sendes ut på høring sammen med revisjon av Saltfjellet-Svartisen og omkringliggende verneområder og verneplan for utvidelse av Saltfjellet-Svartisen nasjonalpark i Rana og Rødøy kommuner.*

### Bakgrunn

Saken har sin bakgrunn i behov for revisjon av forvaltningsplan for Saltfjellet-Svartisen nasjonalpark, samt pågående arbeid med revisjon av verneområdene og utvidelse i Rana og Rødøy kommuner, jf. naturmangfoldloven § 35 siste ledd. Saken har vært diskutert i Midtre Nordland nasjonalparkstyre ved flere anledninger, blant annet styresak ST 39/2013. Skissa ble framlagt for arbeidsutvalget i møte 19. mai 2014.

Skissa er ikke en fullstendig forvaltningsplan, kapitler med omtale av verneområdene, bevaringsmål o.l. er ikke utarbeidet, men den delen av forvaltningsplanen som omhandler tolkning av forskriften og retningslinjer for forvaltninga er utarbeidet, dette vil utgjøre kap 4 i endelig forvaltningsplan. Denne skisse vil følge revisjon og utvidelsesplan på høring. Når revisjons- og utvidelsesvedtak foreligger vil forvaltningsplanen kunne endelig sluttføres. Det kan være behov for en ekstra høring i den forbindelse, dette kommer an på hvor store endringer som skjer i og etter høringsrunden.

Dersom styret godkjenner skissen som et utgangspunkt for høring vil dokumentet oversendes Miljødirektoratet for faglig gjennomgang.

## Om forvaltningsplanen

Det er tatt utgangspunkt i forslaget om å omgjøre Saltfjellet LVO, Gåsvatnan LVO, Storlia NR, Semska-Stødi NR og Saltfjellet-Svartisen NP til en ny stor nasjonalpark og utvidelse av Blakkådalen naturreservat nordover i «kilen» i Blakkådalen, samt opprettelse av Melfjorden landskapsvernområde. Det vil måtte gjøres justeringer etter høringa for å tilpasse til det som blir anbefalingene videre i sakene om utvidelse og revisjon. De foreslåtte forskriftene ligger vedlagt planen.

Det er kap 4 i skissa som omtales her. Skissa er inndelt tematisk, og følgende tema er valgt *reindrift, landbruk, naturressurser, private hytter, ferdsel, åpne hytter og tilrettelegging for det enkle friluftslivet, motorferdsel, Nordlund gård av Jarbruffjell, tilrettelegging og skjøtsel, forsøpling og opprydding og kulturminner*. Under hvert tema er det redegjort for følgende:

*Status* – her gis en kort oppsummering av dagens situasjon, med noe henblikk på videre utfordringer og utvikling fra vernetidspunktet (1989) og framover.

*Føringar i forslag til kongelig resolusjon* – denne overskriften er ikke utfylt, men vil bli supplert med viktige føringar og avklaringer som kongen i statsråd legger i kongelig resolusjon

*Ønsker og innspill* – stikkordsmessig oppsummering av de innspill vi har mottatt for at de enkelte kan se at deres innspill er besvart. Denne delen vil fjernes fra forvaltningsplanen når den trykkes opp da det kun er informasjon som er nødvendig under høringa.

*Forvaltningsmål* – det er for hvert tema satt opp mål for hva nasjonalparkforvaltninga skal jobbe fram mot. Dette er sett i lys av verneforskriftens formål.

*Rammer og regelverk*- her er verneforskriften gjengitt i tabellform for de enkelte deltema og det er gitt forklaringer, utdypninger av forskriften.

*Retningslinjer for forvaltningen* – under denne overskriften gis konkrete retningslinjer for forvaltningens skjønnsutøvelse.

*Tiltak* – foreslåtte tiltak som har sammenheng med det enkelte tema. Overskriften «tiltak» vil fjernes når forvaltningsplanen vedtas og skal trykkes opp. Alle tiltakene vil da samles i en egen tiltaksplan som vil være utgangspunkt for nasjonalparkstyrets forhandlinger om midler og tiltakspenger med SNO gjennom bestillingsdialogen. Tiltaksplanen må derfor være frittstående fra forvaltningsplanen og tiltakene vil prioriteres og revideres fortløpende av nasjonalparkstyret etter hvert som planlegging og gjennomføring skjer.

Av viktige avklaringer som er forsøkt gjort i skissa viser vi til følgende tema og sidetall:

Tema – reindrift – s. 13-23. Distriktsplan presiseres som viktig dokument for grunnlag for søknadsbehandling og vurdering. På side 17 angis videre noen forutsetninger for vurdering ved søknader om gjeterhytter. På sidene 19-20 er det redegjort for forholdet mellom verneforskriften og reindriftsloven hva gjelder uttak av plantemateriale for ulike formål. Det er også foreslått retningslinjer for barmarkskjøring på sidene 21-22. Det foreslås også at det skal gjennomføres



en sårbarhetsanalyse som grunnlag for videre saksbehandling, kjøreregler og tiltak (for eksempel markforsterkning).

Tema – Landbruk – s. 24. Det er redegjort for retningslinjer for uttak av plantet skog og annen hogst. Videre er det på side 27-28 angitt hva som menes med «skånsomt uttak av lauvtrevirke».

Tema – Naturressurser – ingenting

Tema - Private hytter- s. 33-36. Det er foreslått å sette størrelsesbegrensning på 80 m<sup>2</sup> inkl uthus, men likevel ikke større enn aktuell kommuneplan angir. Dette er samme størrelse som forvaltningsplanen for Sjunkehatten nasjonalpark benytter.

Tema – ferdsel – s. 37-48. Med tanke på merking av turstier opprettholdes de vurderinger som er gjort tidligere med bakgrunn i den soneringen som ligger i eksisterende forvaltningsplan: Det tilsier at det videreføres at stia gjennom Blakkådalen (med unntak av strekningen Lillerøvatnet til Blakkådalsstua), stiene i Glomdalen og stia til Tåkeheimen ikke skal merkes. Videre er det laget kart som angir foreslåtte traséer der sykling skal være tillatt. På side 44 er det angitt retningslinjer for organisert ferdsel. Det er også tatt stilling til dette med «fjelltrim»-poster. Vurderingen her er at fjelltrimposter kan settes opp innenfor de verna områdene, men da i dialog med nasjonalparkstyret og at det ikke gis tillatelse til permanent merking av stier til slike fjelltrimposter, her må benyttes midlertidig og miljøvennlig merking.

Tema – åpne hytter – s 49. Utgangspunktet er her tatt at det ikke skal etableres flere nye åpne hytter. Det er presisert at vindgenerator på hyttene er søknadspliktig (mindre ombygging) og at slike ikke kan plasseres fritt i terrenget, men må være koblet mot en eksisterende bygning. Også for åpne hytter settes et øvre tak på 80 m<sup>2</sup> inklusive uthus. Antakelig er det i dag mer enn det på for eksempel Nordre Bjøllåvatnet, det vil derfor ikke være muligheter for utvidelser her. Det er videre redegjort for avfallshåndtering og brukt en del plass på motorferdsel, se side 54. Det presiseres at utgangspunktet ved tillatelser til motorferdsel er korteste vei.

Tema – Motorferdsel – s 56. Oppsyn og redningstjenste er det redegjort for på side 57. Det er laget retningslinjer for slått av kulturmark. Det er også laget et eget avsnitt om rovviltjakt/uttak, se side 59 og om oppkjøring av skiløyper s 60. Utfrakt av felt elg er også omtalt og det er gjort en vurdering av noen områder hvor utgangspunktet er at forvaltningen ikke kommer til å gi tillatelse til bruk av barmarkskjøretøyer, men vil gi tillatelse til bruk av helikopter for formålet, se side 60.

Tema – Nordlund gård av Jarbrufjell – s. 64. Denne eiendommen er viet et eget kapittel da den er enestående i denne sammenheng i og med at det er eneste privateide gårdstun som finnes innenfor nasjonalparken (i dag Gåsvatnan landskapsvernområde) og at det er vei fram til gården. Det er forsøkt å rydde i begrep og gitt retningslinjer som skal ivareta verneverdiene samtidig som drift og vedlikehold kan fortsette.

**Parter i saken:**

Beiarn kommune

8110 Moldjord

Bodø kommune	Postboks 319	8001	Bodø
Fylkesmannen i Nordland	Moloveien 10	8002	BODØ
Hestmannen / Strandtindene reinbeitedistrikt	Heiryggen 40	8614	MO I RANA
Meløy kommune	Gammelveien 5	8150	Ørnes
Miljødirektoratet	Postboks 5672 Sluppen	7485	TRONDHEIM
Naturvernforbundet i Nordland	Loftfjellveien 7	8602	Mo i Rana
Rana kommune	Postboks 173	8601	MO i RANA
Rødøy kommune		8185	Vågaholmen
Saltdal kommune	Kirkegt. 23	8250	Rognan
Saltfjellet reinbeitedistrikt	Junkerdal	8255	RØKLAND
Statskog Fjelltjenesten avd. Fauske	Postboks 63 Sentrum	7801	NAMSOS

**Skisse til forvaltningsplan er lagt ut på heimesiden til Midtre Nordland nasjonalparkstyre på følgende link:**

[http://www.nasjonalparkstyre.no/Documents/Midtre\\_Nordland\\_dok/Saltfjellet-Svartisen/Skisse%20forvaltningsplan%20for%20Saltfjellet%20Svartisen%20nasjonalpark%20til%20nasjonalparkstyret%20juni%202014.pdf?epslanguage=no](http://www.nasjonalparkstyre.no/Documents/Midtre_Nordland_dok/Saltfjellet-Svartisen/Skisse%20forvaltningsplan%20for%20Saltfjellet%20Svartisen%20nasjonalpark%20til%20nasjonalparkstyret%20juni%202014.pdf?epslanguage=no)



Arkivsaksnr: 2014/3376-0

Saksbehandler: Gunnar Rofstad

Dato: 14.05.2014

Utvalg	Utvalgssak	Møtedato
Midtre Nordland nasjonalparkstyre	15/2014	27.06.2014

## **Søknad om dispensasjon for innsamling av planter i Saltfjellet-Svartisen NP, Junkerdal NP, Gåsvatnan LVO og Saltfjellet LVO - Prosjekt Saltens Flora**

### **Forslag til vedtak**

Prosjekt Saltens Flora gis dispensasjon fra

Kap IV, punkt 2.1 i forskriften for Saltfjellet-Svartisen NP og § 3, punkt 2.1 i forskriften for Junkerdal NP, for innsamling av planter i forbindelse med Salten Naturlag sine kartleggingsarbeider i 2014.

Dispensasjonen gjelder ikke for arter som på Den Norske rødlista fra 2010 har status NT, VU, EN, og CR.

Det kan kun tas et - to eksemplarer av en art fra hver forekomst.

Midtre Nordland Nasjonalpark styre ønsker beskjed om når alle registreringer er på plass i Artsdatabankens sitt rapporteringssystem. Dette bør skje i løpet av 2014.

I Saltfjellet LVO og Gåsvatnan LVO er plantelivet ikke særskilt vernet. Det er derfor ikke behov for særskilt dispensasjon for innsamling av planter fra disse områdene

### **Bakgrunn**

*Salten Naturlag ved prosjekt Salten flora har siden 2003 drevet systematisk kartlegging av floraen i Saltenkommunene. I den forbindelse har de behov for å samle inn plantebelegg for sikker bestemmelse og som dokumentasjon*

### **Grunnlaget for avgjørelsen**

Saltfjellet-Svartisen nasjonalpark ble etablert ved kgl. res av 8.9.1989. I henhold til kap IV, punkt 2.1 er vegetasjonen, herunder også døde trær og busker, fredet mot skade og ødeleggelse av enhver art som ikke skyldes vanlig ferdsel og tradisjonell utmarksbeiting.

Junkerdal nasjonalpark ble etablert ved Kronprinsregentens res. av 19. juni 2012. I henhold til § 3, punkt 2.1 er all vegetasjon, herunder døde busker og trær, vernet mot all skade og ødeleggelse av enhver art.

Omsøkte aktivitet er ikke omtalt hverken blant de direkte hjemla unntak og er ikke omtalt blant de tiltak forvaltningsmyndigheten kan gi tillatelse til. Tiltaket må derfor hjemles i § 48 i naturmangfoldloven og det kan da gis tillatelse til omsøkte aktivitet dersom tiltaket ikke strider mot vernevedtakens formål og ikke kan påvirke verneverdiene nevneverdig, eller dersom sikkerhetshensyn eller hensynet til vesentlige samfunnsinteresser gjør det nødvendig

### **Vurdering**

Med de begrensninger som er lagt inn i tillatelsen, ikke arter på rødlista og begrensninger på antall individ av hver art, vil omsøkte tiltak ikke være i strid med vernevedtakets formål og ikke påvirke verneverdiene. Tiltaket må også vurderes i forhold til §§ 8-12 i naturmangfoldloven. Kunnskapsgrunnlaget vurderes som godt slik at føre var prinsippet ikke kommer til anvendelse. Det er ikke gitt andre tillatelse til innsamling av planter i de aktuelle områdene slik at samla belastning heller ikke har betydning.

### **Klageadgang:**

Avgjørelsen kan påklages til Miljøverndepartementet. Klagefristen vil være tre uker etter at vedtaket er mottatt. Eventuell klage sendes gjennom nasjonalparkstyret.

### **Andre relevante dokumenter, ikke vedlagt:**

Forskrift om verneplan for Junkerdal. Vern av Junkerdal/Junnkaravuome nasjonalparkka, Fauske og Saltdal kommuner, Nordland.

Forskrift om vern av Saltfjellet-Svartisen nasjonalpark, Beiarn, Meløy, Rana, Rødøy, Saltdal, og Bodø kommuner, Nordland.

Arkivsaksnr: 2012/2360-0

Saksbehandler: Hanne Etnestad

Dato: 15.05.2014

Utvalg	Utvalgssak	Møtedato
Midtre Nordland nasjonalparkstyre	16/2014	27.06.2014

### Midtre Nordland nasjonalparkstyre - Årsmelding 2013

#### Forslag til vedtak

1. Styret har følgende innspill/merknader til «Utkastet til årsmelding 2013»
  - a. ....
  - b. ....
2. Midtre Nordland nasjonalparkstyre godkjenner framlagte utkast, med ønskede innspill / merknader innarbeidet, som styrets årsmelding for 2013.
3. Sekretariatet bes om å distribuere Midtre Nordland nasjonalparkstyres årsmelding for 2013 på styrets nettside og til kommuner, Nordland fylkeskommune, Fylkesmannen i Nordland og Sametinget.

#### Bakgrunn

For 2011 og 2012 ble det utarbeidet årsmeldinger, styret har også framsatt ønske om at det for 2013 også utarbeides en årsmelding etter samme mal.

#### Om "Utkast til årsmelding 2013"

Målsettingen har vært å lage en kort og leservennlig årsmelding med noen bilder og illustrasjoner. Sekretariatet har tatt utgangspunkt i årsmeldingen for 2012 og hentet en del informasjon fra oppsynsrapporter for 2013 fra SNO/Statskog Fjelltjenesten som foreligger for de respektive nasjonalparkene. Det er også hentet en del informasjon fra hjemmesiden vår.

For styret vil det være viktig å synliggjøre sitt arbeid utad via en årsmelding. Årsmeldingen vil være et viktig dokument å henvise til når våre innbyggere spør om nærmere informasjon om Midtre Nordland nasjonalparkstyres ansvar og oppgaver.

#### Vedlegg:

- Utkastet til årsmelding 2013

# Årsmelding 2013



*Sandvatnet i Lahko nasjonalpark*

*Foto: Tore Veisetaune*

**Midtre Nordland  
nasjonalparkstyre**

## **Innledning**

Midtre Nordland nasjonalparkstyre ble oppnevnt av Miljøverndepartementet 10. juni 2010 som del av ny forvaltningsreform. Styret fikk samtidig delegert myndighet i samsvar med § 62 i naturmangfoldloven og hadde konstituerende møte 16. september 2010. Det er styrets tredje årsmelding som legges fram. Årsmelding for 2011 og 2012 er tidligere utarbeidet.

Styret har forvaltningsansvaret for nasjonalparkene Lahko, Rago, Sjunkehatten, Junkerdal og Saltfjellet-Svartisen samt landskapsvernområdene Saltfjellet og Gåsvatnan og Storlia naturreservat. Samlet forvaltningsområde utgjør 4284 km<sup>2</sup>. Departementet har vedtatt egne vedtekter som fastlegger mandat og rammer for styrets arbeid.

Sekretariatsfunksjonen ble i 2013 ivaretatt av 3 nasjonalparkforvaltere med kontorsted Nordland nasjonalparksenter i Saltdal kommune. Forvalterne er underlagt styret i alle saker.

## **Styrets ansvarsområde er på 4284 km<sup>2</sup>**

Lahko nasjonalpark – 188 km<sup>2</sup>  
Rago nasjonalpark – 171 km<sup>2</sup>  
Junkerdal nasjonalpark – 682 km<sup>2</sup>  
Sjunkehatten nasjonalpark – 417,5 km<sup>2</sup>  
Saltfjellet-Svartisen nasjonalpark – 1850 km<sup>2</sup>  
Storlia naturreservat – 23,5 km<sup>2</sup>  
Saltfjellet landskapsvernområde – 580 km<sup>2</sup>  
Gåsvatnan landskapsvernområder – 120 km<sup>2</sup>

## *Overtakelse av forvaltningsansvar for Lahko nasjonalpark*

Lahko nasjonalpark i kommunene Gildeskål, Meløy og Beiarn ble opprettet ved kongelig resolusjon i desember 2012. Midtre Nordland nasjonalparkstyre overtok forvaltningsansvaret for nasjonalparken i september 2013.



## **Styrende organ**

Styret består av 14 medlemmer hvorav 4 er valgt av Sametinget, 1 av Nordland fylkeskommune og 9 representanter for kommunene Sørfold, Bodø, Fauske, Gildeskål, Meløy, Rødøy, Beiarn, Saltdal og Rana.

Arbeidsutvalget (AU) består av 3 medlemmer.

## **Midtre Nordland nasjonalparkstyre 2012- 2013**

Siv Mossleth, leder – Saltdal kommune (AU)  
Eva-Stina Andersson, nestleder – Sametinget (AU)  
Arne B. Vaag – Fauske kommune (AU)  
Lars Kr. Evjenth – Sørfold kommune  
Johan Petter Røssvoll – Rana kommune  
Lisa Maria Blind – Sametinget  
Per Ole Oskal - Sametinget  
Mats Jonas Pavall – Sametinget  
Torsten Simonsen – Rødøy kommune  
Mari Ann Bjørkli – Meløy kommune  
Hilde Furuseth Johansen – Gildeskål kommune  
Gudbjørg Navjord – Beiarn kommune  
Arild Nohr – Bodø kommune  
Hilde Skogsholm – Nordland fylkeskommune

## **Styrets sekretariat**

Bestod av 3 nasjonalparkforvaltere ansatt hos Fylkesmannen i Nordland. Sekretariatet er samlokalisert med Statskog Fjelltjenesten og Nordland nasjonalparksenter på Storjord i Saltdal.

Hanne Etnestad  
Ronny Skansen  
Ole Petter Rundhaug

Ole Petter Rundhaug gikk ut av sin stilling i desember 2013.

## *Faglig bakgrunn*

Biologisk utdanning på universitetsnivå og erfaring fra

- Statskog/Fjelltjenesten
- Lokal forvaltning av verneområder Setesdal-Vesthei
- Kommunal forvaltning, ledelse, miljøplan- og utviklingsarbeid

## **Faglig rådgivende utvalg**

Rådgivende utvalg skal sikre involvering av ulike interesser i verneområdet: Grunneiere, næringsinteresser og miljøorganisasjoner. Det rådgivende utvalget skal ikke behandle enkeltsaker, men kunne gi råd om overordnede strategier og særlige forhold.

På styremøte 30. mai 2013 i sak 43/2013, vedtok Midtre Nordland nasjonalparkstyre å endre sammensetning av utvalget.

Oversikt over interessegrupper og organisasjoner som er representert i rådgivende utvalg i perioden 2013 - 2015.

- Jan Nilsen, Statskog (leder av utvalget)
- Lars Morten Rødaas, Bonde og småbrukerlaget
- Bjørn Karlsen, Grunneier (Saltal)
- Asgeir Jordbru, Grunneier (Fauske)
- Erling Solvang, Forum for natur og friluftsliv
- Gisle Sæterhaug, Forum for natur og friluftsliv
- Roger Johansen, Nordnorsk reiseliv as
- Reinbeitedistrikt 1
- Reinbeitedistrikt 2
- Geir Jostein Sandmo, Bondelaget
- Zdenek Dvorak, Nordland nasjonalparksenter
- Trond Skoglund, administrativt kontaktutvalg (Meløy)
- Hilde Sofie Hansen, administrativt kontaktutvalg (Rana)
- Rune Berg, administrativt kontaktutvalg (Saltal)
- Ole Nilsen, administrativt kontaktutvalg (Rødøy)
- Eirik Stendal, administrativt kontaktutvalg (Sørfold)
- Jan Wasmuth, administrativt kontaktutvalg (Bodø)
- Gudrun Hagalinsdottir, administrativt kontaktutvalg (Fauske)
- Jon Otto Navjord, administrativt kontaktutvalg (Beiarn)
- Renèe Normann, administrativt kontaktutvalg (Gildeskål)

Utvalget har hatt to møter i 2013. Hovedsaker på disse møtene; endring av sammensetningen i utvalget med valg av leder, veien videre – hvordan ønsker utvalget å jobbe - saker / tema de ønsker å følge opp, ”Bestillingsdialogen 2014”.

#### **Administrativt kontaktutvalg**

Arealplanlegger Eirik Stendal - Sørfold

Miljøvernssjef Jan Wasmuth - Bodø

Leder plan/utvikling Gudrun Hagalinsdottir - Fauske

Kommuneplanlegger Trond Skoglund - Meløy

Jordbrukssjef Ole Nilsen - Rødøy Skogbrukssjef

Otto John Navjord - Beiarn Utmarks konsulent

Rune Berg - Saltal Miljøvernssjef

Hilde Sofie Hansen – Rana

Utvalget har hatt et møte i 2013, der bl.a. tema var status prosjekt hovedinnfallsporter Sjunghatten NP. Utvalget også en del av faglig rådgivende utvalg.

#### **Styrets arbeid i 2013**

I henhold til retningslinjer av 17.12.2012 fra Miljøverndepartementet ble forvalterne i styremøte den 18. februar 2013 delegert myndighet i saker vedrørende ferdsel hjemlet i verneforskriftene.

Sekretariatet behandlet 27 saker etter delegerte myndighet i 2013.

4 styremøter – 73 saker

8 AU-møter; 4 ordinære, 3 ”mail-møter” og  
1 telefonmøte – 37 saker

#### **Driftsbudsjett og regnskap 2013**

- Budsjett 2013 var kr 1 826 200 + lønn til forvalterne.

- Regnskap 2013 viser et samlet forbruk på kr. 1 475 000,-

#### **Tiltaksmidler 2013**

Via ”bestillingsdialogen 2013” fikk styret kr. 1 348 000,- til sin disposisjon, hvorav 650 000,- som «frie» midler.

#### **Oppsynsaktivitet 2013**

Gjennomført av SNO/Fjelltjenesten, knyttet til SNO-oppgaver som oppsyn og skjøtsel av verneområdet. I tillegg utfører Fjelltjenesten overvåking av fjellrev/ jerv innenfor nasjonalparkene. Innenfor disse besøkene er det også utført jakt og fiskeoppsyn for Statskog.



*Fjelltjenesten på oppdrag i Saltfjellet, fjellrevforing.  
Foto: Kristian Sivertsen*

#### **Saltfjellet-Svartisen:**

Statskog Fjelltjenesten har i 2013 brukt ca 1100 timer, tilsvarende ca. 137 dagsverk i Saltfjellet-Svartisen nasjonalpark med tilgrensende



verneområder. Dette er innsats knyttet til oppsyn, skjøtsel og tiltak i verneområdet.

#### *Junkerdal:*

Statskog Fjelltjenesten har i løpet av 2013 utført oppdrag i Junkerdal nasjonalpark tilsvarende 40 dagsverk. Totalt 240 oppsynstimer i felt, feltoppdragene varierte fra noen timer til flere dager. I tillegg er det utført 60 timer til kontorarbeid og møter.

#### *Rago:*

Statskog Fjelltjenesten har i 2013 hatt 26 dagsverk i Rago nasjonalpark. 12 av 26 dagsverk har vært oppsyn vinterstid. Totalt har Fjelltjenesten lagt ned 175 timer ute i nasjonalparken og 55 timer kontorarbeid.

*Sjunkhatten:* SNO har utført oppdrag på sjøsiden av nasjonalparken, samt satt ut en del verneskilt ved innfallsporter. Fjelltjenesten har i 2013 hatt 18 oppsynsturer / dagsverk i nasjonalparken. Totalt har Fjelltjenesten lagt ned 85 timer ute i parken og 45 timer kontorarbeid.

### Ferdseleksregistreringer

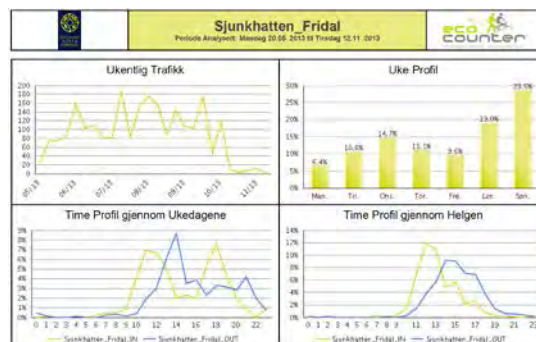
*Rago:* I 2013 sto det ute to ferdselestellere i Rago. Gammel teller ved Mellomforsbrua fungerte bra, og ny teller ble satt ut innenfor Storskogvatnet. Totalt ble det i tidsperioden 28.mai – 17. oktober registrert 1513 passeringer på telleren ved Mellomforsbrua. Innenfor Storskogvatnet ble det registrert 785 passeringer.

*Saltfjellet-Svartisen:* Det utføres ferdselestellinger ved 3 lokaliteter rundt nasjonalparken – Granneset, Glomdalen og Austerdalsisen. Ved Granneset ble det registrert ca. 1600 passeringer i år. De siste årene har tallene vært stabile rundt 1500 – 1700 her. I Glomdalen viser tellingene 4400 passeringer, mot 2300 i 2012, tallene her har variert en del mellom årene. Ved Austerdalsisen ble det feil på telleren, men tall fra turistanlegget viser ca. 4400 passeringer.

*Junkerdal:* I 2013 har en ferdselesteller vært utplassert i Lappflyttarskardet ved Vassbotnfjell. Forvaltningen ønsket en bedre oversikt over bruken av stien i forbindelse med etterspørsel av bedre tilrettelegging. Totalt var det 74 passeringer i perioden 5.juli til 8.oktober, det største besøket i juli / august.

*Sjunkhatten:* Antallet passeringer i perioden 20.mai

– 12.november (noe lengre sesong enn 2012): Fridalen 2366 passeringer, i Røsvikdalen 571 passeringer og ved Vatnvatn 1000 passeringer. Det er særlig på søndager at utfarten er størst.



### Kulturminner

Forvaltningsmyndigheten ønsker at nye kulturminner og tilstand for de som allerede er registrert rapporteres og dokumenteres årlig. Dette ligger inne som en fast bestilling.

### Fjellrosen / Litlverivasshytta i Rago nasjonalpark.

Hytta tilhørende Fauske og Sørfold JFF stod ferdig restaurert og oppsatt høsten 2013.



Foto: Tore Veisetaune

### Dispensasjoner fra verneforskrifter 2013:

#### Saltfjellet – Svartisen nasjonalpark m/verneområder:

*Dispensasjoner for snøscooter:* 44 disp. gitt for min. 367 turer.

*Dispensasjoner for barmarkskjøretøy:* 9 dispensasjoner

*Dispensasjoner for helikopter:* 6 dispensasjoner for 14 turer

*Dispensasjoner gitt fra unntaksparagrafen (§48 nml):* 17 dispensasjoner

*Brudd på verneregler: 3 brudd registrert*

#### **Storlia naturreservat:**

*Dispensasjoner for snøscooter:*

1 dispensasjon gitt for 5 turer.

*Brudd på verneregler: 1 brudd registrert*

#### **Sjunkhatten nasjonalpark**

*Dispensasjoner for snøscooter: 31 disp. gitt for min. 185 turer.*

*Dispensasjoner for barmarkskjøretøy:*

1 dispensasjon for 3 turer

*Dispensasjoner for helikopter:*

1 dispensasjon for 5 turer

*Dispensasjoner gitt fra unntaksparagrafen (§48 nml): 6 dispensasjoner*

*Brudd på verneregler: Ingen registrert*

#### **Rago nasjonalpark**

*Dispensasjoner for snøscooter:*

2 dispensasjoner gitt for min. 5 turer.

*Dispensasjoner for helikopter:*

3 dispensasjoner v/oppsetting av JFF-hytte

*Dispensasjoner gitt fra unntaksparagrafen (§48 nml): 4 dispensasjoner*

*Brudd på verneregler: Ingen registrert*

#### **Junkerdal nasjonalpark**

*Dispensasjoner for snøscooter:*

29 disp. gitt for 195 turer.

*Dispensasjoner for barmarkskjøretøy:*

1 dispensasjon v/ reindrif

*Dispensasjoner for helikopter:*

1 dispensasjon v/mineralleting

*Dispensasjoner gitt fra unntaksparagrafen (§48 nml): 8 dispensasjoner*

*Brudd på verneregler: 5 brudd registrert*

#### **Lahko nasjonalpark**

*Dispensasjoner for snøscooter: 31 disp. gitt for min. 185 turer.*

*Dispensasjoner for barmarkskjøretøy: 2 dispensasjoner v/reindrif*

*Dispensasjoner for helikopter:*

1 dispensasjon v/reindrif

*Dispensasjoner gitt fra unntaksparagrafen (§48 nml): 0 dispensasjoner*

*Brudd på verneregler: 1 brudd registrert*

**Brudd på verneregler:** De fleste brudd på verneforskriftene som registreres er ulovlig motorferdsel, ulovlig ferdsel med snøscooter eller ATV.

Innenfor Junkerdal nasjonalpark er det også registrert oppsetting av veimerking, viltkamera og utlegging av åte uten dispensasjon.

## **Klagesaker**

#### **Saltfjellet landskapsvernområde:**

*Klage på avslag om innsetting av vedovn i naust ved Kjemåvatnet. Nasjonalparkstyret opprettholdt sitt vedtak i styremøte 30.mai og oversendte saken for endelig behandling i MD.*

#### **Saltfjellet – Svartisen nasjonalpark:**

*Klage på vedtak om dispensasjon for helikoptertransport av utstyr i forbindelse med elgjakt i Bjøllådalen. Nasjonalparkstyret opprettholdt sitt vedtak i styremøte 6. desember og oversendte saken for endelig behandling i MD.*

#### **Junkerdal nasjonalpark:**

*Klage på avslag for gjennomføring av fuglehundprøver på våren. I styremøte 24.september opprettholdt nasjonalparkstyret vedtaket av 17.04.2013 og oversendte saken for endelig behandling i MD.*

#### **Sjunkhatten nasjonalpark:**

*Klage på bruk av ATV til uttransportering av felt elg i Fridalen. Saken avgjort av MD 19.11.13 og klager gitt medhold. Tillatelse gitt til bruk av ATV med belter og snøscooter.*

## **Forvaltning av verneverdier og tilrettelegging – ”Bestillingsdialogen 2013”**

Tiltakene er gjennomført i regi av SNO, Statskog Fjelltjenesten, grunneierlag og andre samarbeidspartnere.



*Stokkbru Tjønnoen.  
Foto: Tore Veisetaune*



## Gjennomførte og påbegynte tiltak

### Rago np

- Drift av servicebygg Lakshola
- Drift og vedlikehold av Storskoghytta, Ragohytta, bruer og klopper
- Nytt rekkverk på stokkbru ved Tjønmoen
- Oppsetting av informasjonsplakat gamle Ragohytta
- Sjekk av granforekomster Litlverivatnet
- Tilsynsrunde rundt Sølvskardvatnan, Litlverivatnet og Storskogvatnet
- Kartlegging av behov for klopper langs stien Nordfjorden – Litlverivatnet

### Junkerdal np

- Brøyting og vedlikehold av veg Ner-Skaiti
- Info.rom Balvassdammen
- Transport til BOT's/SJFF's hytter
- Planteregistreringer Baldoajvve området og Skoddefjellet
- Ande- og vadefuglregistreringer ved Rosna og Skoddefjellet
- Registrering av jaktfalk og kongeørn
- Befaring sti opp fra Storjorda, Vassbotnfjell
- Reparasjon av hengebru Skaitikjeften
- Utfrakting gammel båt fra Rosna
- Vedlikehold sti Balvatn- Rosna / Fuglevatn



Sti Balvatnet – Rosna, før- (høsten 2012) og Etter- (høsten 2013) bilde.  
Foto: Jim Tovås Kristensen

### Saltfjellet-Svartisen np m/verneområder

- Brøyting av P-plasser ved Stolpen og Skoglund
- Vedlikehold og drift av åpne husvær, bruer og annen tilrettelegging.
- Transport av utstyr til RT's og BOT's hytter
- Skjøtsel av slåttemarken Bredek og InnerBredek.
- Skjøtsel gammel innmark ved Granneset og Stormdalsgården.
- Reparasjon av låvetak ved Bredek og

### Granneset

- Rydding av sti Stormdalen
- Rydding av skog langs telegrafsti ved Krukkistua
- Kartlegging slitasje på T-sti Tespdalen, beitende storfe
- Riving av varder Polarsirkelsenteret



Reparasjon av låvetak ved Granneset.  
Foto: Kristian Sivertsen

### Sjunkhatten

- Tilskudd til grusing av vei ved Sandjordelva
- Ny parkeringsplass Heia
- Plan for uttak av fremmede treslag
- Oppsetting av ei informasjonstavle i Bringslimark
- Riving tavle og sittegruppe Fridalen
- Klargjøring utkjøring søppel
- Rapport gammelt reingjerde



Vernesilt satt opp ved stien til Erlingbu.  
Foto: Tore Veisetaune

### Samarbeidsprosjekt med Nordland nasjonalparksenter

- + Naturveiledningsprosjektet «Min nasjonalpark» rettet mot grunnskolene rundt nasjonalparkene.
- + Informasjon om reindrift i nasjonalparkene
- + Nye informasjonstavler ved Saltfjellet –

Svartisen nasjonalparks hovedinnfallsporter.  
+ Informasjonshefte om Saltfjellet – Svartisen nasjonalpark sin historie.

### **Besøksstrategi – Situasjonsanalyse for nasjonalparkene i Midtre Nordland**

Situasjonsanalysen er utført av Nordlandsforskning og rapporten lå ferdig i september 2013.

#### **Bestillingsdialogen for 2014:**

##### **C-lista:**

Omsøkte prosjekt utgjør totalt for de fire parkene kr. 1 570 000,- :  
Saltfjellet – Svartisen np m/landskapsvernområder og Storlia naturreservat – 770 000,-  
Rago np – 285 000,-  
Junkerdal np – 70 000,-  
Sjunkhatten np – 320 000,-  
Lahko np – 40 000,-  
Alle nasjonalparker 100 000,-

##### **B-lista:**

I tillegg kommer bestilling på totalt 47 ukesverk for B-oppgaver fordelt slik i parkene:

- Saltfjellet – Svartisen np m/landskapsvernområder og Storlia naturreservat – 21,4 ukesverk
- Rago np – 7,3 ukesverk
- Junkerdal np – 11,2 ukesverk
- Sjunkhatten np – 5,3 ukesverk.
- Lahko np – 1,8 ukesverk

### **Forvaltningsplaner – status**



Forvaltningsplan for Rago nasjonalpark godkjent av nasjonalparkstyret i mai 2013 og endelig godkjent av Miljødirektoratet i november 2013.

Skisse til forvaltningsplan for Lahko nasjonalpark har vært til faglig godkjenning i Miljødirektoratet.

Forvaltningsplanen for Saltfjellet/Svartisen nasjonalpark er fra 1989, og er under revidering samtidig med verneforskriftene og eventuelle grenseendringer. Prosessen ble igangsatt i 2012 med oppstartmelding og folkemøter.

Forvaltningsplanen for Sjunkhatten nasjonalpark ble godkjent i 2012.

Forvaltningsplan for Junkerdal nasjonalpark ble godkjent i 2008.

### **Oppsyns- og fagrapporter**

Oppsynsrapporter for 2013 er mottatt for alle nasjonalparkene fra Statskog Fjelltjenesten og SNO.

### **Styrets og forvalternes deltakelse på konferanser i 2013**

*Regionsamling nasjonalparkforvaltere Nordland, Trøndelag, Møre og Romsdal 13. og 14. mars.*  
To av nasjonalparkforvalterne deltok.

*Vernefagsamling på Lista i Vest-Agder, 27-29 august 2013.* To av nasjonalparkforvalterne deltok.

*Samling nasjonalparkforvalterne i Nordland 2. og 3. september 2013 i Lomsdal – Visten nasjonalpark.*  
To av forvalterne deltok.

*Lapponia-seminar i Jokkmok, Sverige 18. – 20. september.* To av nasjonalparkforvalterne deltok

*Nasjonalparkkonferansen i Trondheim 5. november 2013.* Fem av styrets medlemmer og alle tre nasjonalparkforvaltere deltok.

*Fagsamling Miljødirektoratet 6. november 2013.*  
Alle tre nasjonalparkforvaltere deltok.

### **Hjemmeside**

I første halvdel av 2012 fikk nasjonalparkstyret som første nasjonalparkstyre i drift egen nettside.

Adressen på nettsiden er:

<http://www.nasjonalparkstyre.no/Midtre-Nordland>

Her finner du informasjon om Midtre Nordland nasjonalparkstyre sine sakslister, møteprotokoller, møtekalender, søknadsskjema, informasjon om tiltak og prosjekter i verneområdene, fagrapporter, kontaktinformasjon m.m.

### Besøksrunde i medlemskommunene

I februar ble nasjonalparkstyret presenterte i Bodø kommune, komite for plan, næring og miljø. I løpet av 2012 og 2013 er alle kommunene nå besøkt.

### Befaring av nasjonalparkstyret i Saltfjellet – Svartisen nasjonalpark og Storlia naturreservat

I tilknytning til styremøtet i slutten av mai på Ørnes i Meløy kommune, var styret på befaring i Melfjorden og Nordfjorden. Tema var utvidelse av Saltfjellet – Svartisen nasjonalpark og revidering av verneforskrifter og forvaltningsplan.



I tilknytning til styremøtet i slutten av september i Mo i Rana, var styret på befaring til de to gamle fjellgårdene Granneset og Bredek innenfor Saltfjellet – Svartisen nasjonalpark. Tema var skjøtsel av gammel slåttemark, tilrettelegging ved utgangspunkt for dette området og bestand av plantet gran i Storlia naturreservat.



*Styret på befaring ved Engabreen, Meløy kommune.  
Foto: Ole Petter Rundhaug*

### Kontorsituasjon Storjord

På grunn av ombyggingsarbeidet ved Nordland nasjonalparksenter flyttet ansatte og leietakere i desember 2012 inn i leide lokaler nede på Vensmoen. I mai 2013 var ombyggingsarbeidet kommet så langt at kontorene på Storjord kunne tas i bruk igjen.



*Representanter for sommerfuglfaunaen i Junkerdal np.  
Foto: Jim Tovås Kristensen*

### Storjord 19.mai 2014

Siv Mossleth, leder

Eva-Stina Andersson

Arne B. Vaag

Lars Kr. Evjenth

Johan Petter Røssvoll

Gudbjørg Navjord

Lisa Maria Blind

Arild Nohr

Per Ole Oskal

Mari Ann Bjørkli

Hilde Skogsholm

Mats Jonas Pavall

Hilde Furuset Johansen

Torsten Simonsen





Arkivsaksnr: 2013/557-0

Saksbehandler: Gunnar Rofstad

Dato: 03.06.2014

Utvalg	Utvalgssak	Møtedato
Midtre Nordland nasjonalparkstyre	17/2014	27.06.2014

## Evaluering av delegasjon til forvaltere etter ca ett år

### Forslag til vedtak

Midtre Nordland nasjonalparkstyre har gode erfaringer med delegering av myndighet til forvalterne for en del kurante saker hvor det i vernebestemmelsene finnes spesifiserte dispensasjonshjemmel. Det viktigste her vurderes å være at man yter bedre service til søkere som da får raskere svar på sine henvendelser og at styret fritas for mye rutinepreget arbeid.

### Bakgrunn

*I sak 33/2013 (styremøte 18.02.2013) delegerte Midtre Nordland nasjonalparkstyret forvaltningsmyndigheten for en del kurante saker hvor det i vernebestemmelsene finnes spesifiserte dispensasjonshjemmel, til forvalterne.*

#### *Punkt 4 i vedtaket lød:*

Styret evaluerer praksis og reglement for delegering ett 1 år.

### Vurdering

Sekretariatet for Midtre Nordland har pr dato behandlet 36 saker etter delegert myndighet; 14 saker for Gåsvatnan lvo, 10 saker for Junkerdal np, 3 saker for Sjunkehatten np, 4 saker for Saltfjellet-Svartisen np, 2 saker for Saltfjellet lvo, 1 sak for Storlia nr, 1 sak som både angår Gåsvatnan lvo og Saltfjellet-Svartisen np og 1 sak som både angår Saltfjellet lvo og Saltfjellet-Svartisen np.

Søknad mottatt	Besvart	Dato neste styremøte
10.04.13	17.04.13	30.05.2013
05.02.13	15.03.13	18.02.2013
03.05.13	03.05.13	30.05.2013
16.02.13	05.03.13	30.05.2013

26.02.13	07.03.13	30.05.2013
26.02.13	28.02.13	30.05.2013
15.01.13	26.02.13	18.02.2013
26.02.13	26.02.13	30.05.2013
08.02.13	25.02.13	18.02.2013
20.01.13	26.02.13	18.02.2013
08.01.13	25.02.13	18.02.2013
16.02.13	25.02.13	30.05.2013
25.02.13	25.02.13	30.05.2013
21.01.13	25.02.13	18.02.2013
14.01.13	22.02.13	18.02.2013
14.02.13	25.02.13	30.05.2013
14.01.13	20.02.13	18.02.2013
06.02.13	25.02.13	18.02.2013
28.01.13	25.02.13	18.02.2013
08.02.13	22.02.13	18.02.2013
14.01.13	20.02.13	18.02.2013
06.01.14	22.01.14	03.03.2014
16.01.14	22.01.14	03.03.2014
12.03.14	23.01.14	27.03.2014
24.01.14	07.02.14	03.03.2014
08.05.13	27.01.14	30.05.2013
26.01.14	04.02.14	03.03.2014
30.10.13	10.01.14	06.12.2013

Ett av de delegerte vedtakene har vært påklaget. Styret opprettholdt vedtaket og saken er oversendt Departementet.

Det har ikke vært spørsmål fra styret for noen av de delegerte sakene som er behandlet av forvalter.

Arkivsaksnr: 2013/557-0

Saksbehandler: Gunnar Rofstad

Dato: 03.06.2014

Utvalg	Utvalgssak	Møtedato
Midtre Nordland nasjonalparkstyre	18/2014	27.06.2014

## Delegering av myndighet Lahko nasjonalpark

### Forslag til vedtak

Styret delegerer myndighet til forvalterne i følgende saker for Lahko nasjonalpark:

#### Kap 6.

Forvaltningsmyndigheten kan gi tillatelse til:

- a) Øvingskjøring for formål nevnt i pkt. 6.2 a).
- b) Bruk av beltekjøretøy på vinterføre i forbindelse med husdyrhold, i samsvar med forvaltningsplan.
- c) Bruk av beltekjøretøy på vinterføre i forbindelse med vedhogst etter pkt. 2.3.
- d) Bruk av beltekjøretøy på vinterføre eller luftfartøy for transport av varer og utstyr til hytter i området og gammer i Kvitsteinsdalen i samsvar med godkjent forvaltningsplan.
- e) Bruk av beltekjøretøy på vinterføre eller luftfartøy for transport av materialer til vedlikehold og byggearbeider på bygninger, anlegg og innretninger.
- f) Bruk av luftfartøy eller motorkjøretøy på barmark i forbindelse med reindrift i samsvar med forvaltningsplan.
- g) Bruk av beltekjøretøy på vinterføre for snømåling i forbindelse med eksisterende kraftkonsesjoner.
- h) Nødvendig bruk av beltekjøretøy på vinterføre for merking og fjerning av merking av løype nevnt i pkt. 1.3 i samsvar med forvaltningsplan.
- i) Bruk av beltekjøretøy på vinterføre for transport av båter.
- j) Bruk av lett terrenggående beltekjøretøy som ikke setter varige spor i terrenget langs gammel anleggsveg fra Namnlaus til Nedre Navarvatnet for transport av nødvendig varer og materiell til Røde kors Hjelpekorps sitt kurssted i samsvar med forvaltningsplan.
- k) Bruk av beltekjøretøy på vinterføre for transport av varig bevegelseshemmede til egen hytte i samsvar med forvaltningsplan, jfr. §5.
- l) Bruk av helikopter i forbindelse med utsetting av fisk som er del av konsesjonsvilkår ved kraftutbygging.

For reindriften legges det opp til flerårige tillatelser med grunnlag i godkjent distriktsplan etter reindriftsloven slik at næringen kan utøves på en tilfredsstillende måte.

Eventuelle klagesaker på delegerte vedtak skal behandles av styret.

Delegerte saker skal refereres i første påfølgende styremøte.

### **Grunnlaget for avgjørelsen**

Lahko nasjonalpark ble etablert ved kgl. res av 14 desember 2012 med hjemmel i lov om forvaltning av naturens mangfold § 34 jf § 35 og § 62.

Forvaltningsmyndigheten for nasjonalparken ble overtatt av Midtre Nordland Nasjonalparkstyre i styremøte 24 september 2013.

### **Vurdering**

Hensikten med delegeringen er at søknader om kurante saker hvor det finnes hjemmel kan behandles raskere og derved gi bedre service til publikum.

Forvalterne sitter i et team på 4 stk. og de har god faglig grunnlag slik at naturmangfoldlovens krav blir ivaretatt

### **Konklusjon**

Det delegeres her mye myndighet til forvalterne, jfr oppstillingen overfor. Det at klager på forvalternes vedtak skal behandles av styret sikrer at hensikten med forvaltningsreformen blir ivaretatt.

### **Klageadgang:**

Avgjørelsen kan påklages til Miljøverndepartementet. Klagefristen vil være tre uker etter at vedtaket er mottatt. Eventuell klage sendes gjennom nasjonalparkstyret.

#### Parter i saken:

Beiarn kommune		8110	Moldjord
Bodø kommune	Postboks 319	8001	Bodø
Fauske kommune	Postboks 93	8201	Fauske
Fylkesmannen i Nordland	Moloveien 10	8002	BODØ
Meløy kommune	Gammelveien 5	8150	Ørnes
Miljødirektoratet	Postboks 5672 Sluppen	7485	TRONDHEIM
Miljøverndepartementet	Postboks 8013 Dep	0030	Oslo
Naturvernforbundet i Nordland	Løftfjellveien 7	8602	Mo i Rana
Nordland fylkeskommune			
Rana kommune	Postboks 173	8601	MO i RANA
Rødøy kommune		8185	Vågaholmen
Saltdal kommune	Kirkegt. 23	8250	Rognan
Statskog Helgeland	Postboks 63 Sentrum	7801	NAMSOS
Statskog Salten	Postboks 63 Sentrum	7801	NAMSOS
Sørfold kommune	Rådhuset	8226	Straumen



Arkivsaksnr: 2014/3382-0

Saksbehandler: Hanne Etnestad

Dato: 06.06.2014

Utvalg	Utvalgssak	Møtedato
Midtre Nordland nasjonalparkstyre	19/2014	27.06.2014

## Junkerdal nasjonalpark - Søknad om tillatelse til gjennomføring av mineral prospektering - SGM AS

### Forslag til vedtak

*SGM AS gis med dette avslag på søknad om tillatelse til uttak av steinprøver og bekkesediment i forbindelse med gjennomføring av prospekterings aktiviteter i Junkerdal nasjonalpark. Avslag gis med hjemmel i verneforskriftens § 3 pkt. 1.1 og pkt. 2.1.*

### Bakgrunn

I brev av 13.05.2014 søker SGM AS om tillatelse til gjennomføring av prospekterings aktiviteter innenfor selskapets undersøkelsesretter innenfor nasjonalparken, angitt på vedlagt kart. I første fase som er tenkt gjennomført i juni /juli søkes det om uttak av 40 stk. prøver på ca. 1 kg (ca. 0,5 l) fra bekkesediment og 40 stk. prøver av 3 – 4 kg (ca. 1,5 l) av steinprøver fra et område på ca. 2 km<sup>2</sup> i Kong Oscar-område øst for Daja, samt 20 prøver fra bekkesediment i øvrige undersøkelsesretter i og utenfor nasjonalparken. I fase 2 skal det tas ut 150 – 200 stk. av hver av de samme prøvene innenfor et område innenfor eller utenfor nasjonalparken som vil bli avklart etter analyse av prøvene tatt i fase 1, for øvrige opplysninger se vedlagt søknad.

### Grunnlaget for avgjørelsen

Midtre Nordland nasjonalparkstyre har forvaltningsmyndighet for Junkerdal nasjonalpark, jf §6 i verneforskriftene, og skal behandle dispensasjonsøknader.

Junkerdal nasjonalpark ble etablert ved kronprinsregentens resolusjon av 9. januar 2004.

Formålet med vernet er:

- Bevare et stort tilnærmet urørt naturområde som sikrer biologisk mangfold med økosystemer, arter og bestander, geologiske forekomster og kulturminner. Spesielt viktig er det unike plantelivet.
- Stimulere til opplevelse av natur og landskap med få eller ingen inngrep gjennom utøving av tradisjonelt og enkelt friluftsliv.
- Ivaretagelse av naturgrunnlaget innenfor nasjonalparken er viktig for samisk kultur og næringsutnyttelse. Området skal kunne brukes til reindrift.

I henhold til verneforskriftens §3 pkt. 1.1 «Vern mot inngrep i landskapet» er det er et generelt forbud mot alle inngrep innenfor Junkerdal nasjonalpark:

*«Landskapet er vernet mot tekniske inngrep av enhver art, som for eksempel oppføring av bygninger, anlegg og faste innretninger, vegbygging, vassdragsregulering, oppdemninger, uttak, oppfylling, planering og lagring av masse, sprenging og boring, drenering og annen form for tørrlegging, **bryting av stein og mineraler og fjerning av større stein og blokker, bergverksdrift, framføring av luft- og jordledninger, nydyrking, bakkeplanering, planting, bygging av bruer og klopper, oppsetting av skilt, merking av stier og løyper o.l. Kulturminner skal beskyttes mot skade og ødeleggelse. Opplistingen er ikke uttømmende.»***

I verneforskriftens §3 pkt 2.1 «Vern av plantelivet» står det også om skade på plantelivet:

*« All vegetasjon herunder døde busker og trær, skal vernes mot all skade og ødeleggelse av enhver art. ....»*

Verneforskriften har ingen hjemmel for uttak av steinprøver og prøver av bekkesediment i forbindelse med prospekterings aktiviteter for å kunne lokalisere eventuelle større områder med mineralisering. Søknaden må derfor behandles i henhold til den generelle dispensasjonsbestemmelsen for verneområder, naturmangfoldlovens § 48.

Ved innføring av naturmangfoldloven 01.07.09 ble verneforskriftens generelle dispensasjonsbestemmelse, § 4, satt ut av kraft og søknader i henhold til denne bestemmelsen må vurderes etter naturmangfoldlovens dispensasjonsbestemmelse, § 48, jf. naturmangfoldloven § 77. I naturmangfoldloven § 48, pkt. 1, fastslås det at forvaltningsmyndigheten kan gjøre unntak fra et vernevedtak dersom det ikke strider mot vernevedtakets formål og ikke kan påvirke verneverdiene nevneverdig, eller dersom sikkerhetshensyn eller hensynet til vesentlige samfunnsinteresser gjør det nødvendig.

Verneforskriftens §3 pkt. d sier imidlertid at forvaltningsmyndigheten kan gi tillatelse til prøveboring i forbindelse med underjordisk drift av mineralforekomster nord for Balvatnet med uttakssted utenfor verneområdet.

Verneforskriftens § 3 pkt. 6.1 setter et generelt motorferdselsforbud i nasjonalparken, jf. pkt. 6.1, men i pkt. 6.3 e åpnes det for at forvaltningsmyndigheten kan gi tillatelse til bruk av luftfarøy i forbindesels med mineralleting nord for Balvatnet.

I henhold til naturmangfoldlovens § 7 skal søknaden også vurderes etter prinsippene i naturmangfoldlovens §§ 8 til 12. Dette går særlig på kunnskapsgrunnlaget, føre-var-prinsippet, økosystemtilnærming og samlet belastning.

## **Vurdering**

En del av verneformålet for Junkerdal nasjonalpark er å sikre det biologiske mangfoldet med økosystemer, arter og bestander, og det presiseres at spesielt viktig er det unike plantelivet med flere sjeldne og sårbare plantearter.

I henhold til verneforskriftens § 3 pkt. 1.1 «Vern mot inngrep i landskapet» er det er et generelt forbud mot alle inngrep innenfor Junkerdal nasjonalpark, og bryting av stein og mineraler og fjerning av større stein og blokker og bergverksdrift er spesielt angitt. Verneforskriften har heller ikke noen hjemmel for uttak av steinprøver og prøver av bekkesediment i forbindelse med prospekterings aktiviteter for å kunne lokalisere eventuelle større områder med mineralisering.

Søknad må derfor vurderes etter den generelle dispensasjonsbestemmelsen. I følge naturmangfoldlovens § 48 kan forvaltningsmyndigheten gjøre unntak fra et vernevedtak dersom det ikke strider mot vernevedtakets formål og ikke kan påvirke verneverdiene nevneverdig.

I kronprinsregentens resolusjon av 9. januar 2004 for Junkerdal nasjonalpark ble problemstillingen med prøvetaking i forbindelse med mineral-prospektering i forhold til forbudet mot bryting og fjerning av stein tatt opp. Disse innspillene ble imidlertid ikke tatt til følge og medførte ingen vesentlige endringer i forskriften.

Det ble stilt spørsmål av Norges geologiske undersøkelser om forbudet mot fjerning av stein, mineraler og fossiler burde tas ut av opplistingen over tiltak som ikke er tillatt.

Til dette bemerket nåværende miljødirektorat:

*DN vil bemerke at en anser det som viktig å ha et forbud mot fjerning av stein, mineraler og lignende i nasjonalparkene. Dette er imidlertid ment å hindre hogging av stein /mineraler og fjerning av eks. store skiferheller, og er ikke ment å hindre folk i å ta med mindre løse steiner som suvenirer ol., slik fylkesmannen også påpeker. DN støtter derfor fylkesmannens anbefaling om at det gjøres en revidering av dette punktet i opp-listingen, men vil anbefale at formuleringen blir "... bryting av stein og mineraler og fjerning av større stein og blokker".*

Miljøverndepartementet støttet denne vurderingen.

Norges geologiske undersøkelser gav også innspill om at prøveboring ikke vil være tilstrekkelig for å kunne undersøke og drive forekomstene på østsiden av Balvasselva.

Fylkesmannen i Nordland vurderte dette slik:

*Fylkesmannen bemerker at man i en avveining mellom usikkerheten knyttet til driv-verdigheten av mineralforekomstene nord for Balvatnet og de store verneverdiene i området, har funnet det riktig å kunne gi tillatelse til mineralleting og enkelte mindre inngrep i forbindelse med eventuell framtidig drift. Fylkesmannen ser at løsningen gjør det mindre attraktivt å sette i gang leting for kommersielle aktører på østsiden av Balvasselva. På den andre siden er det dokumentert store verdier i området som nasjonalparken skal sikre. Fylkesmannen ser med bakgrunn i dette heller ikke at det er riktig å innføre en automatikk i at vernet skal vike hvis det finnes økonomisk driv-verdige forekomster. Etter fylkesmannens vurdering må en slik beslutning tas etter en vurdering av verdien som ligger i mineralfunn og verneverdiene i området, og velger derfor å videreføre forslaget slik det foreligger.*

Nåværende Miljødirektorat og Klima- og miljødepartementet støttet fylkesmannen sin vurdering.

Innspillet fra Norges geologiske undersøkelser medførte altså ingen endringer i verneforskriften som åpnet for uttak av steinprøver i forbindelse med mineral prospektering

Viser også til forvaltningsplanen for Junkerdal nasjonalparken kap. 4.3 «Utnyttelse av naturressurser» hvor det står i målsettingen:

*«Utnyttelse av naturressursene i Junkerdal nasjonalpark skal ikke medføre forringelse av naturverdier eller reindriftsnæringas muligheter for videre drift. Det skal ikke settes skjemmende spor, eksempelvis store hogstflater, eller medføre reduksjon av skog over tid»*

Under «Rammer og regelverk» står det videre:

Nord i verneområdet er det mineralforekomster som kan være interessante for drift. Det er behov for bedre kartlegging/undersøkelser av forekomstene før utvinningen settes i gang. En eventuell drift skal foregå fra utsida av nasjonalparken. Forskriften åpner for at det kan gjøres inngrep som ikke skader verneverdiene i forbindelse med drift (luftesjakter) og prøveboring. Det kan også etter søknad gis tillatelse til luftesjakter i forbindelse med en eventuell ny overføring av Balvatnet til Risvatnet, såfremt det ikke kommer i konflikt med verneverdiene.

I rapporten «Kartlegging i samband med bruks og verneplan for Junkerdal / Balvatn – botaniske undersøkelser og vegetasjonskartlegging» er området Syrvatnet – Vassavaggi – Kong Oskar som inkluderer det omsøkte prospekteringsområdet, angitt som et kalkrikt område i fjellet. Området vurderes til svært høy verdi. Dette begrunnes med forekomst av sjeldne og krevende arter. I tillegg burde her være potensial for ytterligere funn av sjeldenheter.

Nedenfor gjengis et utdrag fra rapporten for det aktuelle området:

Særegent for området er den heterogene berggrunnen. Mange striper med rike berggrunnsarter, som ulike typer fyllitt, grønnstein og kalkglimmerskilfer går igjennom området. Disse bidrar til en kontinuerlig artsrik vegetasjon med mange kalkelskende planter. Rabber med reinrose glir over i belter med kantlyng og artsrike snøleieenger, avløst av mindre flekker rikmyr. Rike engsnøleier dominerer i mye større grad her enn i hovedområde I. Våte snøleier av både tidlig og sen utsmelting finnes særlig langs bekkefarene. Der ble det blant annet funnet arter som snøgras og snøarve. Stedvis kan det være potensielle habitat for den rødlistede arten dvergrublom. Denne ble ikke registrert under feltarbeidet, men det bør bemerkes at den er vanskelig å oppdage når den ikke er i blomst.

På reinrosrabber nær Syrvatnet står på ny bergjunker med noen få individer. Her er det tidligere også registrert arter som blåmjelt (*Astragalus norvegicus*), og fjellmarinøkkel (*Botrychium boreale*) (Naturdatabasen Nordland: Etnestad, Olsen og Spjelkavik). Rik fjellvegetasjon dominerer hele strekningen i retning Vaššačohkka lengre nordøst. Arter som høgfjellsklokke, brannmyrklegg (*Pedicularis flammea*), lodnemyrklegg (*P. hirsuta*), reinmjelt, fjellkurle og bergveronika (*Veronica fruticans*) opptrer regelmessig langs denne strekningen.

Ved sjekk av naturbasen er det registrerte rødlistede arter som snøgras (sårbar) og dvergssyre (nær truet) innenfor det aktuelle prøveområdet. I henhold til den ovenfor nevnte rapporten har området også potensiale for ytterligere funn av sårbare og sjeldne arter. Av registreringer i nærområdet er det gjort funn av fjellnøkleblom, kalkklok, grynsildre og snøsoleie alle med status som nær truet i norsk rødliste for arter 2010.

Da lokalitetene for steinprøver ikke er kjent, samt at vegetasjonen i området ikke er fullstendig kartlagt kan uttak av steinprøver potensielt medføre skade på vegetasjonen og derved sårbare arter i området. Den omsøkte prøvetakingen kan derfor påvirke verneverdiene og derved være i strid med naturmangfoldlovens bestemmelser. Forvaltningsmyndigheten finner derfor at det også bør legges vekt på føre-var prinsippet i denne saken.

### **Konklusjon**

Det omsøkte tiltaket ble tatt opp og behandlet i forbindelse med opprettelsen av nasjonalparken og høring av verneforskrifter, samt lagt fram i kronprinsregentens resolusjon av 9. januar 2004. Dette medførte imidlertid ingen endringer i verneforskriftene, eller åpning for å kunne gi dispensasjon for de omsøkte tiltakene i forbindelse med mineral prospektering; uttak av steinprøver og prøver fra bekkesediment. I tillegg må føre-var prinsippet tillegges stor vekt da prøvetakingen kan gjøre skade på sårbar vegetasjon og rødlistede arter.

### **Saksopplysning**

Søker ønsker også å bruk helikopter inn i nasjonalparken for å frakte ut steinprøver. Denne søknaden behandles ikke fordi avslag på søknaden om uttak av prøver gjør at behovet for bruk av helikopter ikke er tilstede.

### **Klageadgang:**

Avgjørelsen kan påklages til Miljøverndepartementet. Klagefristen vil være tre uker etter at vedtaket er mottatt. Eventuell klage sendes gjennom nasjonalparkstyret.


Parter i saken:			
Balvatn reinbeitedistrikt	Ørnflogveien 17	8230	SULITJELMA
Fauske kommune	Postboks 93	8201	Fauske
Fylkesmannen i Nordland	Moloveien 10	8002	BODØ
Miljødirektoratet	Postboks 5672 Sluppen	7485	TRONDHEIM
Naturvernforbundet i Nordland	Løftfjellveien 7	8602	Mo i Rana
SGM AS	Skjervengan 25F	8657	MOSJØEN
Statskog Fjelltjenesten v/Jim T. Kristensen	Postboks 63 Sentrum	7801	NAMSOS

Vedlegg:

1 Søknad om prospektering SGM AS

**Andre relevante dokumenter, ikke vedlagt:**

- Verneforskrift for Junkerdal nasjonalpark
- Naturmangfoldloven
- Forvaltningsplan for Junkerdal nasjonalpark



GRATANGEN  
GEOLOGY  
SERVICES

Gratangen Geology Services  
Postboks 58  
9471 Gratangen

Gratangen 13/5 2014

## SØKNAD OM TILLATELSE TIL GJENNOMFØRING AV MINERAL PROSPEKTERING I JUNKERDALEN NASJONALPARK

På vegne av SGM AS søkes det hermed om tillatelse til gjennomføring av prospekterings aktiviteter i Junkerdalen nasjonalpark sommeren 2014. Arbeidet vil foregå innenfor undersøkelsesrettene markert på vedlagte kart 1. Flere av undersøkelsesrettene ligger helt eller delvis i Junkerdalen nasjonalpark.

Målet med arbeidet er at få en forståelse av geologien i området for å kunne lokalisere eventuelle større områder med mineralisering. Det er tidligere påvist 3-19 gram gull per tonn i området rundt Kong Oscar fjellet, dermed konsentreres arbeiderne i fase 1 i det området, dette vil gi en bedre forståelse av geologien i denne del av Sulitjelma feltet og dermed grunnlag for å lokalisere andre områder med mineralisering i og utenfor nasjonalparken.

Arbeidet vil bli gjennomført med så liten påvirkning av landskapet som mulig og dersom det er mulig vil aktiviteter så som leirplasser og helikopterlandinger bli planlagt utenfor nasjonalparken. Dette gjelder også prøvetakingen hvor det er planlagt å teste materiale som finnes i NGUs arkiver på nytt for å unngå unødvendig uttak av prøver. Det vil dog fortsatt være nødvendig med uttak av nye prøver for å kunne få den nødvendige forståelse av mineraliseringen og av forekomstens geologi.

Grunnet snø på bakken har det ikke vært mulig å definere eksakte arbeidsområder informasjon om arbeidsområder og eventuelle landingsplasser kan oversendes så snart det foreligger.



## DET SØKES OM:

1. Motorferdsel med Helikopter. Helikopter anvendes for transport av utrustning og prøver. Det vil så vidt mulig være transport hengende under maskinen så det ikke er nødvendig å lande på marken.
  - 1.1. 1 - 2 landinger nord for Kong Oscar fjellet i juni/juli (Se markering på kart 2).
  - 1.2. Medio Juli - september, 6 - 10 landinger innenfor hele undersøkelses området (ca. 2 på hver lokasjon). Merk att ca. 50% av undersøkelsesområdet er utenfor nasjonalparken, landinger planlegges så vidt mulig utenfor parken.
2. Uttak av prøver
  - 2.1. Fase 1 (gjennomføres i slutten av juni/begynnelsen av juli)
    - 2.1.1. Prøver i uttaksområde nord for Kong Oscar Fjellet (se markering på kart 2)
      - 2.1.1.1. Uttak av 40 Bekkesediment prøver av 1 kg (ca. 0,5 liter)
      - 2.1.1.2. Uttak av 40 Stenprøver av 3-4 kg (ca. 1,5 liter)
    - 2.1.2. Uttak av 20 bekkesediment prøver fra øvrige områder i undersøkelsesområdet innenfor og utenfor nasjonalparken.
  - 2.2. Fase 2 gjennomføres 5 - 6 uker etter fase 1
    - 2.2.1. Arbeidet vil bli konsentrert i 3 - 4 områder på 2 - 3 km<sup>2</sup>. Områdene defineres etter gjennomføringen av fase 1.
      - 2.2.1.1. Uttak av 150 - 200 Bekkesediment prøver av 1 kg (ca. 0,5 liter)
      - 2.2.1.2. Uttak av 150 - 200 Stenprøver av 3 - 4 kg (ca. 1,5 liter)

Da det ennå ikke er avklart hvilke områder som skal undersøkes er det ikke mulig å si hvor stor del av disse prøver som vil være i nasjonalparken.

## VEDLAGT

- Oversikt SGM Feltarbeid i Junkerdalen Nasjonalpark 2014
- Kart over undersøkelsesretter

I er velkommen til å ta kontakt om i har spørsmål.

Med vennlig hilsen

Nine Grib  
Daglig leder

E-mail: [ngr@grgs.no](mailto:ngr@grgs.no)  
Mobil: +47 40729889  
Web: [www.grgs.co](http://www.grgs.co)



# Oversikt SGM Feltarbeid i Junkerdalen Nasjonalpark 2014

Sommeren 2014 vil SGM AS gjennomføre mineral prospektering på sine undersøkelsesretter i området rundt Kong-Oskar fjellet. Ca. 50% Undersøkelsesrettene ligger innenfor Junkerdalen nasjonalpark. SGM har undersøkelsesretter i området under navnene SGM, Cayenne Invest og Finn Olav Berglie (Se kart 1).

Arbeidet er planlagt i to faser:

**Fase 1:** Gjennomføres på 5-8 dager så snart som mulig etter snøen er borte forhåpentlig i slutten av juni begynnelsen av juli. Dette arbeidet utføres for å kunne definere hvilke områder det skal jobbes med i fase 2. Det vil ta 6-7 uker å få resultatet fra Fase 1.

**Fase 2:** gjennomføres på 4-6 uker i juli-september. Det arbeides i 3-4 områder på 2-3 km<sup>2</sup>. Områdene defineres når resultatet av fase 1 foreligger.

## Fase 1

Oppgave 1.1 til 1.6 utføres innenfor et område på ca. 2 km<sup>2</sup> (se rød markering på kart 2).

Oppgave 1.7 utføres på utvalgte lokasjoner over hele undersøkelsesområdet.

- 1.1 Geologisk kartlegging av området, geologen går i området og registrerer sten formasjoner og andre informasjonen av geologisk interesse.
- 1.2 Magnetisk og/eller elektromagnetiske undersøkelser. Utføres til fots med utstyr som bæres i en ryggsekk, det er ingen fysisk påvirkning av landskapet.
- 1.3 Det settes opp en liten leirplass med et lite telt for oppbevaring av utrustning som ikke kan transporteres inn og ut hver dag.
- 1.4 Innsamle 40 bekkседiment prøver fra vannløp, hver prøve er cirka 1 kg.
- 1.5 Innsamle 40 steinprøver, prøvene tas fra faste sten formasjoner med geologhammer, hver prøve er 3-5 kg.
- 1.6 Hente de innsamlede prøver med Helikopter fra leirplassen eller annen passende lokasjon.
- 1.7 Innsamle 20 bekkседiment prøver fra vannløp i øvrige undersøkelsesretter, i og utenfor nasjonalparken.

## Fase 2

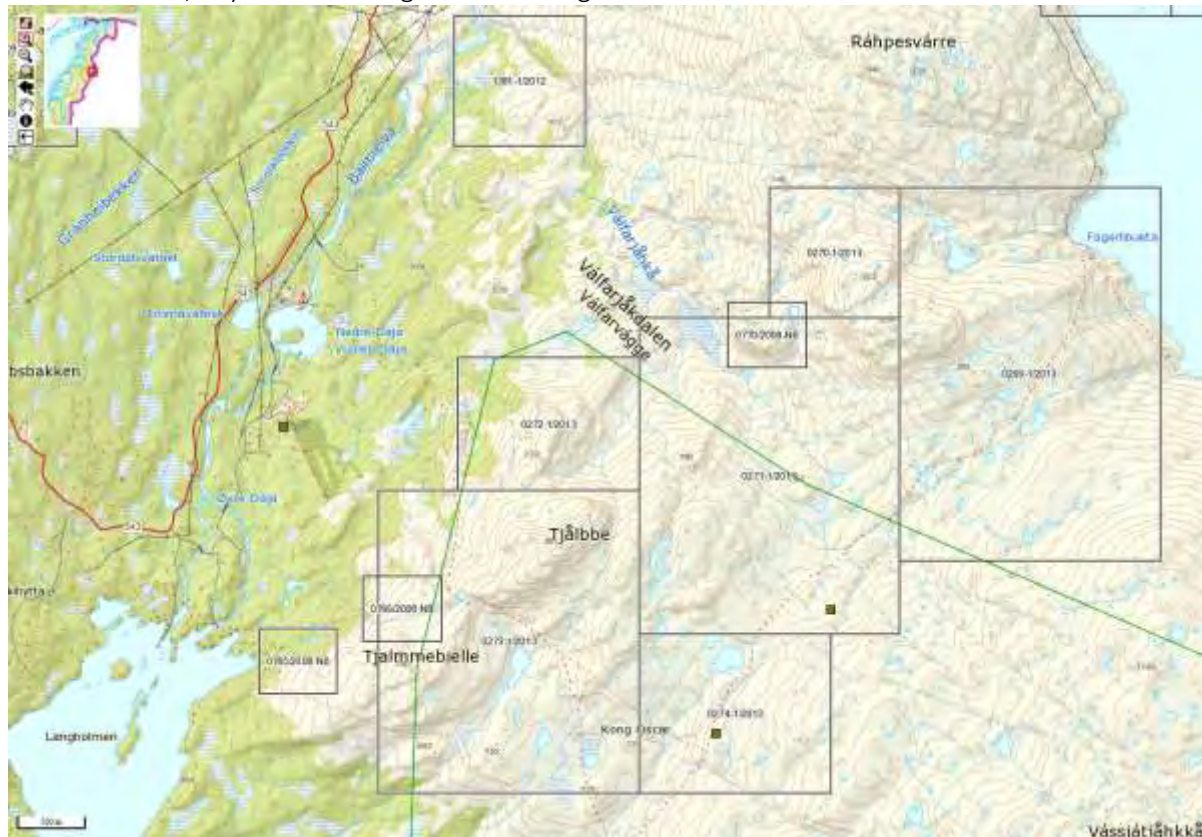
Det arbeides ca. 7-10 dager i hvert av de utvalgte områder. Leirplass og annen utrustning flyttes etter behov men sannsynligvis bare en gang per område.

- 2.1 Geologisk kartlegging av området, geologen går i området og registrerer sten formasjoner og annen informasjon av geologisk interesse.
- 2.2 Magnetisk og/eller elektromagnetiske undersøkelser. Utføres til fots med utstyr som bæres i en ryggsekk. Det er ingen fysisk påvirkning av landskapet.
- 2.3 Sette opp leirplass med 2-3 små telt for oppbevaring av utrustning som ikke kan transporteres inn og ut hver dag. Leirplassen vil stå 8-10 dager i hvert område.
- 2.4 Sette opp elektromagnetisk basestasjon. Måler bakgrunnsstråling i hele undersøkelsesperioden. Festes i vegetasjon, det er ingen påvirkning av landskapet når den fjernes.
- 2.5 Innsamle 150-200 bekkседiment prøver fra vannløp, hver prøve er cirka 1 kg.
- 2.6 Innsamle 150-200 steinprøver, prøvene tas fra faste sten formasjoner med geologhammer, hver prøve er 3-5 kg. Det kan eventuelt brukes en liten elektrisk boremaskin ved behov.
- 2.7 Hente de innsamlede prøver med Helikopter fra leirplasser eller andre passende lokasjoner for transport innenfor eller utenfor nasjonalparken.

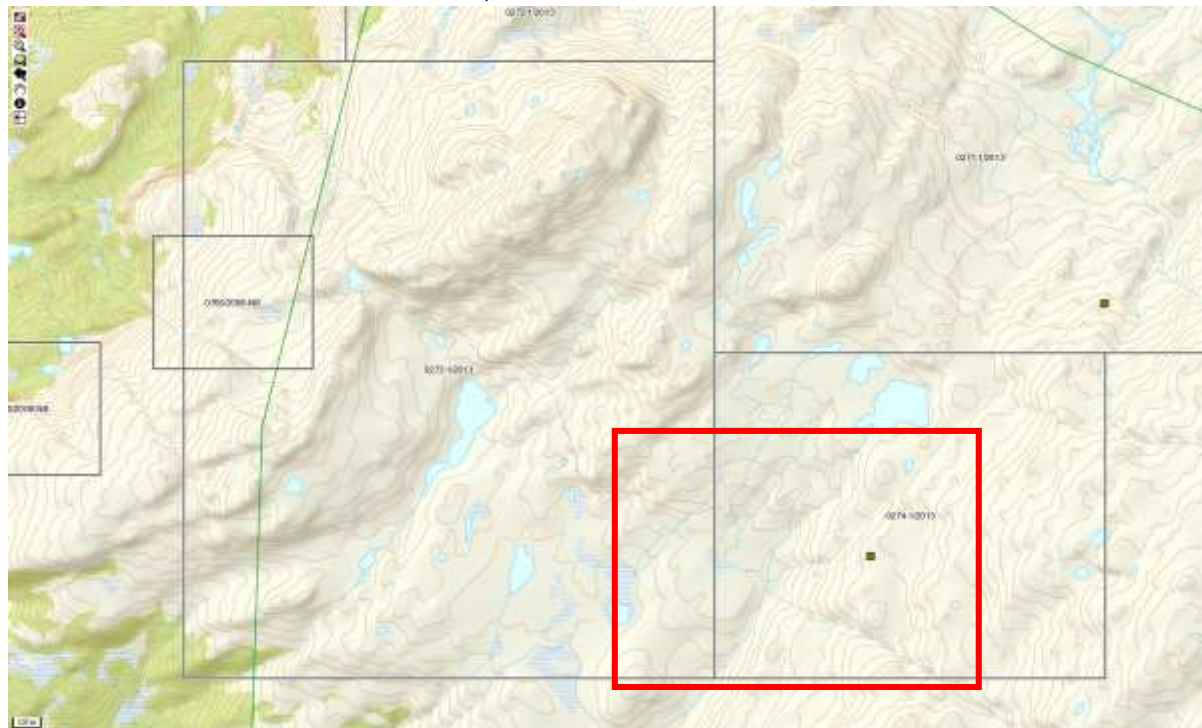
Det er intensjonen at geologene bor i hytte eller leilighet og gå inn i undersøkelsesområde daglig. Det er dog mulig at dette ikke er hensiktsmessig i en eller flere av arbeidsområdene i så fall vil de måtte overnatte på leirplassen.

# Kart over undersøkelsesretter

Kart 1: SGM AS, Cayenne Invest og Finn Olav Berglie Undersøkelsesretter



Kart 2: Område for fase 1 markert med rød firkant



Arkivsaksnr: 2014/4107-0

Saksbehandler: Gunnar Rofstad

Dato: 16.06.2014

Utvalg	Utvalgssak	Møtedato
Midtre Nordland nasjonalparkstyre	20/2014	27.06.2014

## **Saltfjellet-Svartisen nasjonalpark. Dispensasjon for landing med helikopter.**

### **Forslag til vedtak**

Skog og landskap ved Finn-Arne Haugen gis dispensasjon for landing med helikopter i Saltfjellet-Svartisen nasjonalpark, jfr kap IV punkt 4.1 i forskriften.

Dispensasjonen gis på følgende vilkår:

- Landing skal kun skje på følgende steder:
  - Sør på Glomvassfjellet.
  - Sør for Bjellådalen; området ved Aksla
  - Stormdalen, rett nord for samløpet mellom Stormdalsåga og Litlestormdalsåga.
- Dispensasjonene gjelder i 3 dager i august måned.
- Før dispensasjonen nyttes skal det gis melding til oppsynet for parken, Fjelltjenesten ved Kristian Sivertsen tlf. 988 42 329.

### **Bakgrunn**

Norsk institutt for skog og landskap gjennomfører en arealkartlegging som skal inngå i et nasjonalt arealregnskap i Norge. Sommeren 2014 skal undersøkelsen foregå i Nordland. For å nå de mest avsidesliggende områdene har de behov for å nytte helikopter. For Nordland gjelder dette tre områder innen Saltfjellet-Svartisen nasjonalpark. Søknaden gjelder landing med helikopter innen disse tre områdene.

## Grunnlaget for avgjørelsen

Saltfjellet-Svartisen nasjonalpark ble etablert ved kgl. res av 8. september 1989.

Formålet med nasjonalparken er:

- å bevare et vakkert og tilnærmet uberørt fjellområde med dets plante- og dyreliv og geologiske forekomster, der variasjonen i naturforholdene er særlig markert og verdifull.
- i tillegg skal nasjonalparken sammen med Gåsvatnan og Saltfjellet landskapsvernområder og Storlia naturreservat bidra å bevare et sammenhengende naturområde som også inneholder mange samiske og andre kulturminner.
- å gi allmennheten muligheten til naturopplevelse i området.

Innen nasjonalparken gjelder følgende bestemmelser i forhold til motorisert ferdsel:

Motorferdsel til lands og til vanns, herunder landing og lavtflyving med luftfartøy er forbudt. Med landing menes her også henting og bringing av passasjerer og gods selv om landing i egentlig forstand ikke skjer.

Forbudsbestemmelsene er ikke til hinder for:

- gjennomføring av militær operativ virksomhet og tiltak i ambulanse-, politi-, brannvern-, sikrings-, oppsyns-, skjøtsels- og forvaltningsøyemed. Øvelseskjøring for disse formål innen nasjonalparken er ikke tillatt.
- forsvarets nødvendige lavtflyving.
- nødvendig bruk av beltekjøretøy på vinterføre for utøvelse av reindrift.
- ferdsel med motordrevet båt på Nordfjord Røddøy

Forvaltningsmyndigheten kan gi tillatelse til:

- landing med luftfartøy og annen motorferdsel i reindriften enn den som er nevnt i pkt 4.2.
- landing med luftfartøy og eller kjøring med beltekjøretøy på vinterføre i tidsrommet 1. mars - 30. april for transport av brensel, materialer, innbo og proviant til eksisterende hytter.
- motorferdsel i andre nødvendige tilfeller.
- nødvendig anleggstransport på vinterføre gjennom Raudfjelldalen fram til damstedet i Bjøllådalen.

Før eventuell tillatelse til motorferdsel i nasjonalparken gis, skal transportbehovet vurderes mot mulige skader og ulemper og i forhold til et mål om å redusere motorferdselen til et minimum. Andre transportmetoder og kombinerings av flere transportbehov skal også vurderes.

Ved innføring av naturmangfoldloven ble den generelle unntaks paragrafen i verneforskriften erstattet med § 48 i naturmangfoldloven.

Denne lyder:

- Forvaltningsmyndigheten kan gjøre unntak fra verneforskriften dersom det ikke strider mot vernevedtakets formål og ikke kan påvirke verneverdiene nevneverdig, eller dersom sikkerhetshensyn eller hensynet til vesentlige samfunnsinteresser gjør det nødvendig, jf. naturmangfoldloven § 48.

### **Vurdering**

Ingen av de spesifiserte unntaksbestemmelsene vurderes å være aktuelle i denne saken. Dispensasjonen må derfor vurderes i forhold til den generelle unntaksparagrafen, jfr naturmangfoldloven § 48.

I det omsøkte omfang og den aktuelle tidsperiode vurderes omsøkte bruk av helikopter ikke å være i strid med verneformålet. Det er heller ikke konkrete verneverdier som blir berørt. Datagrunnlaget vurderes som godt og konkrete effekter vurderes som kjent. Føre var prinsippet vurderes derfor ikke aktuelt i denne saken og kunnskapsgrunnlaget er godt.

### **Konklusjon**

Omsøkte aktivitet vurderes ikke å være i strid med verneformål eller i konflikt med kjente verneverdier.

### **Klageadgang:**

Avgjørelsen kan påklages til Miljøverndepartementet. Klagefristen vil være tre uker etter at vedtaket er mottatt. Eventuell klage sendes gjennom nasjonalparkstyret.

Parter i saken:

Miljødirektoratet	Postboks 5672 Sluppen	7485	Trondheim
Fylkesmannen i Nordland	Moloveien 10	8002	BODØ
Naturvernforbundet i Nordland	Løftfjellveien 7	8602	Mo i Rana
Rana kommune	Kirkegt. 23	8250	Rognan
Meløy kommune			
Statskog Fjelltjenesten v/Kristian Sivertsen	Postboks 63 Sentrum	7801	NAMSOS
		8255	RØKLAND

### **Andre relevante dokumenter, ikke vedlagt:**

Forskrift om vern av Saltfjellet-Svartisen nasjonalpark, Beiarn, Meløy, Rana, Rødøy, Saltdal og Bodø kommuner, Nordland.  
Naturmangfoldloven

Arkivsaksnr: 2014/3552-0

Saksbehandler: Hanne Etnestad

Dato: 06.06.2014

Utvalg	Utvalgssak	Møtedato
Midtre Nordland nasjonalparkstyre	21/2014	27.06.2014

## Junkerdal nasjonalpark - Søknad om dispensasjon for motorisert transport i forbindelse med tilsyn av drikkevannskilde - Saltdal kommune

### Forslag til vedtak

*Saltdal kommune v/Tore Roterud gis med dette dispensasjon fra §3 pkt. 6.1 i verneforskriften for Junkerdal nasjonalpark for begrensa bruk av motorisert transport i forbindelse med tilsyn av drikkevannskilde - Solvågvatnet. Dispensasjonen gis med hjemmel i naturmangfoldlovens § 48.*

Dispensasjonen gis på følgende vilkår:

- \* Dispensasjonen gjelder for inntil to (2) snøskutere en (1) dag årlig i perioden mars - april 2015 – 2016
- \* All kjøring med snøscooter utenom angitte formål og løype inntegnet på kart er forbudt
- \* Dispensasjonen gjelder transport av personell med snøscooter langs trase fra vernegrensa, over Bukkvatnet, langs Solvågvatnet og opp til utløpet av vatnet, se vedlagt kart. Scooterspor til hytter i området skal så langt det er mulig følges.
- \* Ved behov for ekstraordinært tilsyn i forbindelse med utslag på vannprøver ved inntakskum i Solvågglia, gjelder dispensasjonen også lavtflyging og landing med helikopter på angitte punkt, se vedlagt kart. Transporten med helikopter skal skje nedenfra Junkerdalen og opp til Solvågvatnet.
- \* En kortfattet rapport oversendes Midtre Nordland nasjonalparkstyre etter utført tilsynstur.
- \* Hvis det er rein i området, skal det vises spesielt hensyn til denne.
- \* Før transporten utføres skal det gis melding til oppsynet for nasjonalparken; Statskog Fjelltjenesten v/ Jim T. Kristensen tlf. 93 42 33 18.
- \* Dispensasjonen med kart med inntegnet løype skal tas med ved kjøring og forevises ved kontroll.

### Bakgrunn

I e-post av 9.mai og 10. juni søker Saltdal kommune v/Tore Roterud om dispensasjon fra verneforskriften for motorisert transport i forbindelse med årlig tilsyn av Solvågvatnet som er drikkevannskilde for Junkerdal vannverk. Som vannverkseier er Saltdal Kommune pliktig i henhold til drikkevannsforskriften og påse att det planlegges og gjennomføres nødvendig beskyttelse av vannkilden(e) i kommunen. Dokumentert tilsyn samt prøvetaking av vann i kilden er en del av dette, kommunen må derfor ha rutiner for slik oppfølging. Mattilsynet er myndighets organ som utfører kontroll av disse rutinene, og det har vært og blir økende fokus på dette. Dette krever igjen att vannverkseier som her er Saltdal Kommune tar grep og skjerper rutiner. For årlig tilsyn og prøvetaking

er vinterstid enklest og rimeligste alternativ for Saltdal Kommune. På vinter er ATV/Scooter alternativ for å nå kilden, og med tanke på sikkerhet er det ofte to enheter som kjører.

Det tas prøver hver 14 dag fra inntakskummen til vannverket som ligger utenfor nasjonalparken. Ved utslag på prøver er kommunen pålagt å utføre tilsyn eller tiltak, og da kan prøvetaking i Solvågvatnet være aktuelt.

### **Grunnlaget for avgjørelsen**

Midtre Nordland nasjonalparkstyre har forvaltningsmyndighet for Junkerdal nasjonalpark, jf. §6 i verneforskriftene, og skal behandle dispensasjonssøknader.

Junkerdal nasjonalpark ble etablert ved kronprinsregentens resolusjon av 9. januar 2004.

Formålet med vernet er:

- Bevare et stort tilnærmet urørt naturområde som sikrer biologisk mangfold med økosystemer, arter og bestander, geologiske forekomster og kulturminner. Spesielt viktig er det unike plantelivet.
- Stimulere til opplevelse av natur og landskap med få eller ingen inngrep gjennom utøving av tradisjonelt og enkelt friluftsliv.
- Ivaretagelse av naturgrunnlaget innenfor nasjonalparken er viktig for samisk kultur og næringsutnyttelse. Området skal kunne brukes til reindrift.

I utgangspunktet er det forbud mot all motorisert ferdsel innen nasjonalparken, jf § 3 punkt 6.1 i verneforskriften for Junkerdal nasjonalpark.

Forskriften har ingen hjemmel for den omsøkte transporten; tilsyn av offentlige drikkevannskilder. Forvaltningsmyndigheten kan allikevel ved slike omsøkte tilfeller, gjøre unntak fra et vernevedtak i henhold til den generelle dispensasjonsbestemmelsen for verneområder, naturmangfoldlovens § 48. Ved innføring av naturmangfoldloven i 2009 ble verneforskriftens generelle dispensasjonsbestemmelse satt ut av kraft og søknader i henhold til denne bestemmelsen må vurderes etter naturmangfoldloven, jf. naturmangfoldloven § 77pkt. I henhold til naturmangfoldlovens § 48 kan forvaltningsmyndigheten gjøre unntak fra et vernevedtak dersom det ikke strider mot vernevedtakets formål og ikke kan påvirke verneverdiene nevneverdig, eller dersom sikkerhetshensyn eller hensynet til vesentlige samfunnsinteresser gjør det nødvendig.

Søknaden skal også vurderes etter prinsippene i naturmangfoldlovens §§ 8 til 12.

### **Vurdering**

Motorferdsel er i utgangspunktet forbudt i verneområdet, og kan komme i konflikt med følgende punkter i verneformålet:

- skade eller slitasje på naturmangfoldet og vegetasjonen i området.
- forstyrrelser i forhold til dyreliv, derav også i forhold til rein og forstyrrelse i forhold til naturopplevelsen.

Verneforskriften åpner ikke for motorisert ferdsel i forbindelse med tilsyn av drikkevannskilder. Forvaltningsmyndigheten har allikevel i henhold til naturmangfoldlovens § 48 mulighet til å gjøre unntak fra vernebestemmelsene om det omsøkte representerer et spesielt tilfelle som ikke er i strid mot formålet med vernet og ikke kan påvirke verneverdiene nevneverdig, eller dersom sikkerhetshensyn eller hensynet til vesentlige samfunnsinteresser gjør det nødvendig.

I henhold til veileder M106-2014 «Rundskriv om forvaltning av verneforskrifter» utarbeidet av Miljødirektoratet, skal den generelle dispensasjonsbestemmelsen i naturmangfoldloven, § 48, være en sikkerhetsventil for tiltak som ikke kunne forutsettes eller spesielle / særskilte tilfeller som ikke ble vurdert på vernetidspunktet, i første rekke bagatellmessige inngrep eller forbigående forstyrrelser.

Som vannverkseier er Saltdal Kommune pliktig i henhold til drikkevannsforskriften og påse att det planlegges og gjennomføres nødvendig beskyttelse av vannkilden(e) i kommunen. Dokumentert tilsyn samt prøvetaking av vannkilden er en del av dette, kommunen må derfor ha rutiner for slik oppfølging.



Mattilsynet utfører kontroll av disse rutinene, og en forstår det slik at krav til kontroll og rutiner for tilsyn er skjerpet de siste år, altså et behov som ikke ble vurdert på vernetidspunktet.

For årlig tilsyn og prøvetaking er vinterstid med transport opp på snøføre enklest og rimeligste alternativ for Saltdal Kommune. Det søkes om en tur årlig med snøscooter langs en trase som allerede benyttes ved transport til to hytter i området. I forbindelse med utslag på vannprøver ved inntaket i Solvågla kan det være behov for ekstraordinært tilsyn og bruk av motorisert transport i forbindelse med dette.

Kontroll og tilsyn av en drikkevannskilde er et nødvendig tiltak av helsemessige sikkerhetshensyn for lokalsamfunn. Reint drikkevann er viktig for liv og helse, og det er viktig å forhindre at skadelige mikroorganismer spres i drikkevannet. For å gjøre en slik tilsynstur mest mulig effektiv finner en det rimelig at det gis dispensasjon til motorisert transport opp til vatnet.

Søknaden er vurdert med hensyn til kunnskap om naturverdiene i området. Ferdsel på snødekt mark vil ha minimal innvirkning på vegetasjonen med hensyn til slitasje, og en begrenset motoriserte ferdselen langs den aktuelle traseen i mars – april vil ha liten eller minimal innvirkning på fuglelivet eller påvirke mulige sårbare arter i området i nevneverdig grad.

Når det gjelder behov for motorisert transport i forbindelse med ekstraordinært tilsyn ved utslag på vannprøver inn til vannverket, vil dette kun skje unntaksvis. Det har ikke vært behov for slikt tilsyn tidligere år. I forbindelse med slikt tilsyn vil helikopter være mest effektivt og skånsomt for naturmiljøet hvis motorisert transport blir nødvendig.

Den omsøkte kjøringen er vurdert opp mot føre-var-prinsippet. Det er derfor lagt begrensninger på den årlige ferdselen med snøscooter når det gjelder antall turer og en tidsramme. Med de vilkår som er satt vil kjøring med snøscooter i dette omfanget ikke skade naturmangfoldet. Vi vurderer det heller ikke til at denne kjøringen sammen med annen lovlig kjøring i området vil medføre for stor samlet belastning på økosystemet. De gitte begrensninger i antall turer og begrensninger i kjøretid i løpet av døgnet, samt det spesielle vilkåret i forhold til rein vil være med på å redusere eventuelle konflikter i forhold til naturopplevelsen og forstyrrelse av rein.

Bruk av helikopter ved ekstraordinært tilsyn vil kun skje unntaksvis, og det vil heller ikke bli behov for mange transporter opp til vatnet. Forvaltningsmyndigheten finner derfor at bruk av helikopter ved ekstraordinært behov for motorisert transport vil ikke være vesentlig til forstyrrelse for dyreliv og friluftslivet i området.

### **Konklusjon**

På denne bakgrunn vurderes omsøkte tiltak til ikke å gå vesentlig ut over verneverdiene i området eller være vesentlig i strid med verneformålet. Forvaltningsmyndigheten mener derfor det kan gis dispensasjon for motorisert transport i forbindelse med en årlig sjekk av drikkevannskilden i perioden mars og april. Dette som en del av kommunens nødvendige rutiner for tilsyn og prøvetaking av vann i kilden. Ved en akutt situasjon, med utslag på vannprøver ved inntakskum Solvågla, hvor det blir nødvendig med et ekstraordinært tilsyn av Solvågvatnet, kan også helikopter benyttes hvis det er behov for motorisert transport.

### **Klageadgang:**

Avgjørelsen kan påklages til Miljøverndepartementet. Klagefristen vil være tre uker etter at vedtaket er mottatt. Eventuell klage sendes gjennom nasjonalparkstyret.

### **Parter i saken:**

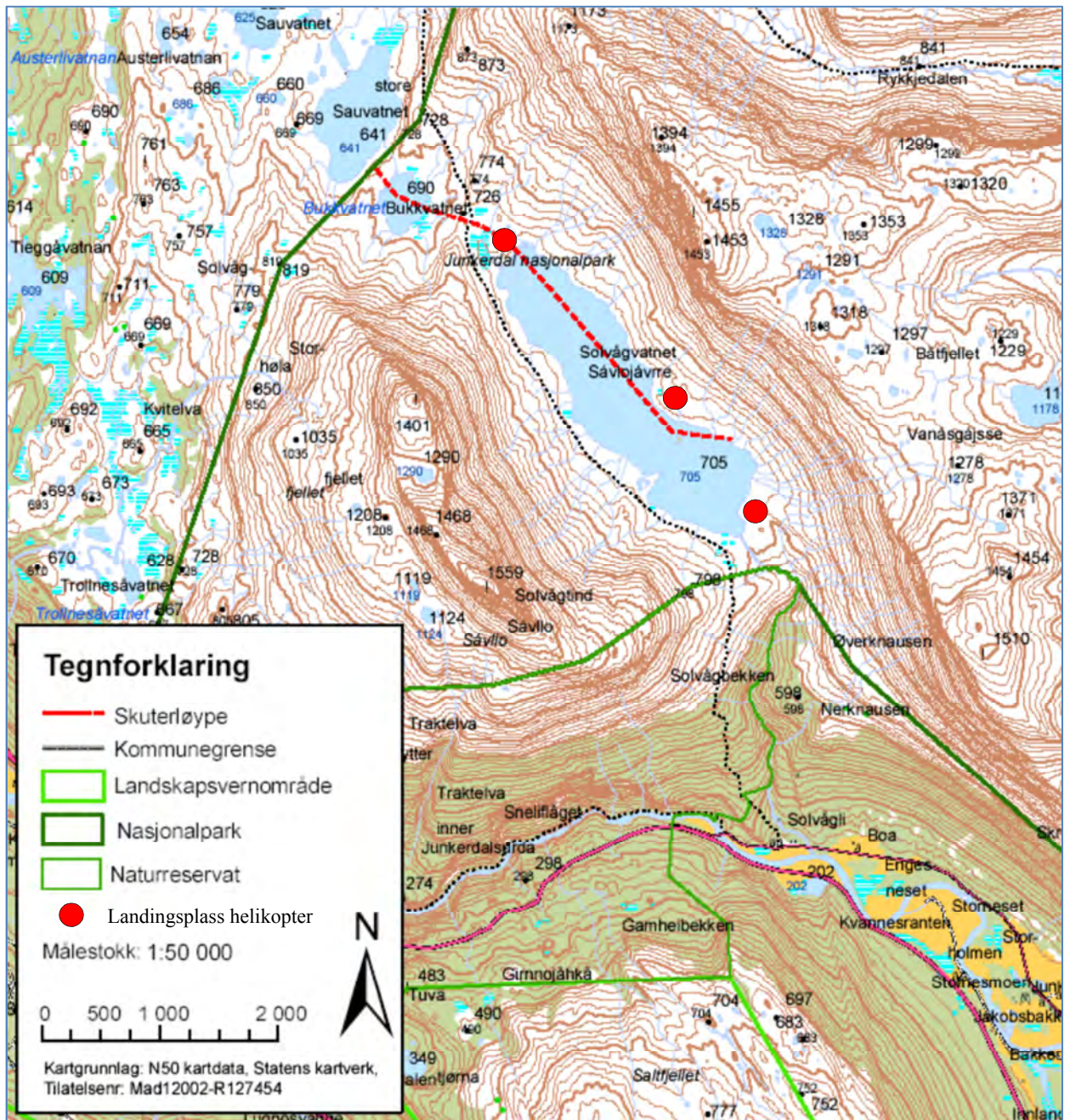
Saltdal kommune v/oppsynsmann Tore Roterud	Kirkegt. 23	8250	Rognan
Naturvernforbundet i Nordland	Loftfjellveien 7	8602	Mo i Rana
Miljødirektoratet	Postboks 5672 Sluppen	7485	TRONDHEIM
Balvatn reinbeitedistrikt	Ørnflogveien 17	8230	SULITJELM
Fylkesmannen i Nordland	Moloveien 10	8002	BODØ
Statskog Fjelltjenesten v/Jim Tovås Kristensen	Postboks 63 Sentrum	7801	NAMSOS

**Vedlegg:**

1. Søknad motorisert transport for tilsyn drikkevannskilder
2. SV: Søknad om motorisert ferdsel i forbindelse med tilsyn drikkevannskilde - Solvågvatnet - innenfor Junkerdal nasjonalpark
3. Kart – trase og landingspunkt for motorisert transport

**Andre relevante dokumenter, ikke vedlagt:**

- Verneforskrift for Junkerdal nasjonalpark
- Forvaltningsplan for Junkerdal nasjonalpark
- Naturmangfoldloven



Fra: Tore Roterud[tore.roterud@saltdal.kommune.no]  
 Dato: 09.05.2014 09:14:14  
 Til: Etnestad, Hanne  
 Kopi: Stein Kaare Orø  
 Tittel: Tilsyn drikkevankilder

---

Hei.

Har spørsmål ang tilsyn av drikkevannskilde for Junkerdal vannverk, som er Solvågvanet. Saltdal Kommune er pliktig iht. Drikkevannsforskriften og påse att det planlegges og gjennomføres nødvendig beskyttelse av vannkilden(e) §14 i forskrift. Dokumentert tilsyn samt prøvetaking av vann i kilden er en del av dette.

Mattilsynet er myndighets organ som utfører kontroll av disse rutineene. Det har vært og blir økende fokus på dette.

Dette krever igjen att vannverkseier som her er Saltdal Kommune tar grep og skjerper rutiner.

Da Solvågvanet ligger ett godt stykke fra offentlig vei samt innen for nasjonalpark grensen byr det på utfordringer med tanke på motorisert ferdsel.

Saltdal Kommune har for vinterstid tilgjengelig ATV på belter, tråkkemaskin samt snøscooter for tilsyn eller ved mistanke om forurensning i vannkilde.

Helikopter er og alternativ men kostbart.

Beliggenhet samt begrenset aktivitet og bebyggelse gjør att forurensningsfaren er relativt liten. For Solvågvanet er døde dyr i nærheten eller i kilden potensiell risiko.

Da dette er rein beite område samt trekk for elg utgjør dette største risiko.

Men som vannverkseier er vi pålagt tilsyn og kontroll.

For årlig tilsyn og prøvetaking er vinterstid enklest og rimeligste alternativ for Saltdal Kommune. Vi utfører tilsyn på andre kilder som krever bruk av ATV eller Scooter på sein vinter da dette er vurdert som mest gunstig.

#### **§4 i Lov om motorisert ferdsel i utmark og vassdrag:**

*Uten hinder av § 3 er motorferdsel tillatt i forbindelse med:*

*a) politi-, ambulanse- og redningstjeneste og oppsyns- og tilsynstjeneste etablert med hjemmel i lov,*

*b) offentlig post- og teletjenester,*

*c) nødvendig person- og godstransport til og fra faste bosteder og i jordbruks-, skogbruks- og reindriftsnæring. Jakt, fangst, fiske og bærsanking reknes ikke som næring i denne forbindelse,*

*d) forsvarrets øvelser, forflytninger og transporter,*

***e) anlegg og drift av offentlige veger og anlegg,***

*f) rutetransport som drives med løyve i henhold til yrkestransportloven*

*Departementet kan ved forskrift gi også andre tillatelser til motorferdsel.*

Men for ferdsel i nasjonalpark gjelder egne regler?

Så vårt behov er tilatelse/disp til ferdsel for Junkerdal Nasjonalpark og Solvågvanet.

Behov vil i utgangspunkt begrense seg til årlig tilsyn.

Vi tar vannprøver hver 14 dag ved inntakskummen til vannverk som ligger i Solvågglia. Ved utsalg på prøver er vi pålagt og utføre tilsyn eller tiltak.

Da kan prøvetaking av kilde være aktuelt.

På vinter er ATV/Scooter alternativ for å nå kilden. Med tanke på sikkerhet er det ofte to enheter som kjører.

Sommerstid er Solvågglia til fots eller helikopter alternativ. Ved bruk av helikopter kreves tillatelse for landing?

Hvordan går vi fram for å skaffe nødvendige tillatelser for dette?

<http://lovdata.no/lov/1977-06-10-82>

<http://lovdata.no/forskrift/2001-12-04-1372>

Med vennlig hilsen

*Saltdal Kommune*

*Tore Roterud*

**Oppsynsmann**

Tlf/Mob: 756 82490/915 42960

e-post: [tore.roterud@saltdal.kommune.no](mailto:tore.roterud@saltdal.kommune.no)



Fra: Tore Roterud[tore.roterud@saltdal.kommune.no]  
Dato: 10.06.2014 06:59:24  
Til: Etnestad, Hanne  
Titel: SV: Søknad om motorisert ferdsel i forbindelse med tilsyn drikkevannskilde - Solvågvatnet - innenfor Junkerdal nasjonalpark

---

Hei.

Har tegnet aktuell kjøre trase for vinter med grønt på vedlagt kart. For eventuell helikopter landing er markert med rødt på samme kart.

Når det gjelder behov har jeg forklart dette i mail sendt tidligere.

Så da dette gjelder pålagt tilsyn og generell beredskap finner jeg det vanskelig og spesifisere uker..

Vinterstid er det to stk. scooter/ATV som brukes på tilsyn i andre drikkevannskilder.

Men det årlige pålagte tilsyn vil av hensyn til vær og føre bli lagt til perioden mars/april.

Med vennlig hilsen

*Saltdal Kommune*

**Tore Roterud**

**Oppsynsmann**

Tlf/Mob:756 82490/915 42960

e-post: [tore.roterud@saltdal.kommune.no](mailto:tore.roterud@saltdal.kommune.no)

**Fra:** Etnestad, Hanne [mailto:fmnohet@fylkesmannen.no]  
**Sendt:** 6. juni 2014 16:04  
**Til:** Tore Roterud  
**Emne:** Søknad om motorisert ferdsel i forbindelse med tilsyn drikkevannskilde - Solvågvatnet - innenfor Junkerdal nasjonalpark

Viser til e-post av 9.mai 2014 og tlf.samtale.

Motorisert transport i forbindelse med tilsyn av Solvågvatnet må behandles i henhold til unntaksbestemmelsen for verneområder; §48 i nml.

Før søknaden behandles ber vi om noe mer informasjon om hvilket behov kommunen har når det gjelder den årlige tilsyns-turen med motorisert kjøretøy opp til Solvågvatnet. Hvilken tidsperiode (måned / uker) må transporten gjennomføres, trase for den ønskede transporten må angis på kart og eventuelt behov for flere kjøretøy. Hvis det er aktuelt med helikopter må også landingssted angis.

mvh

Hanne Etnestad

**nasjonalparkforvalter**

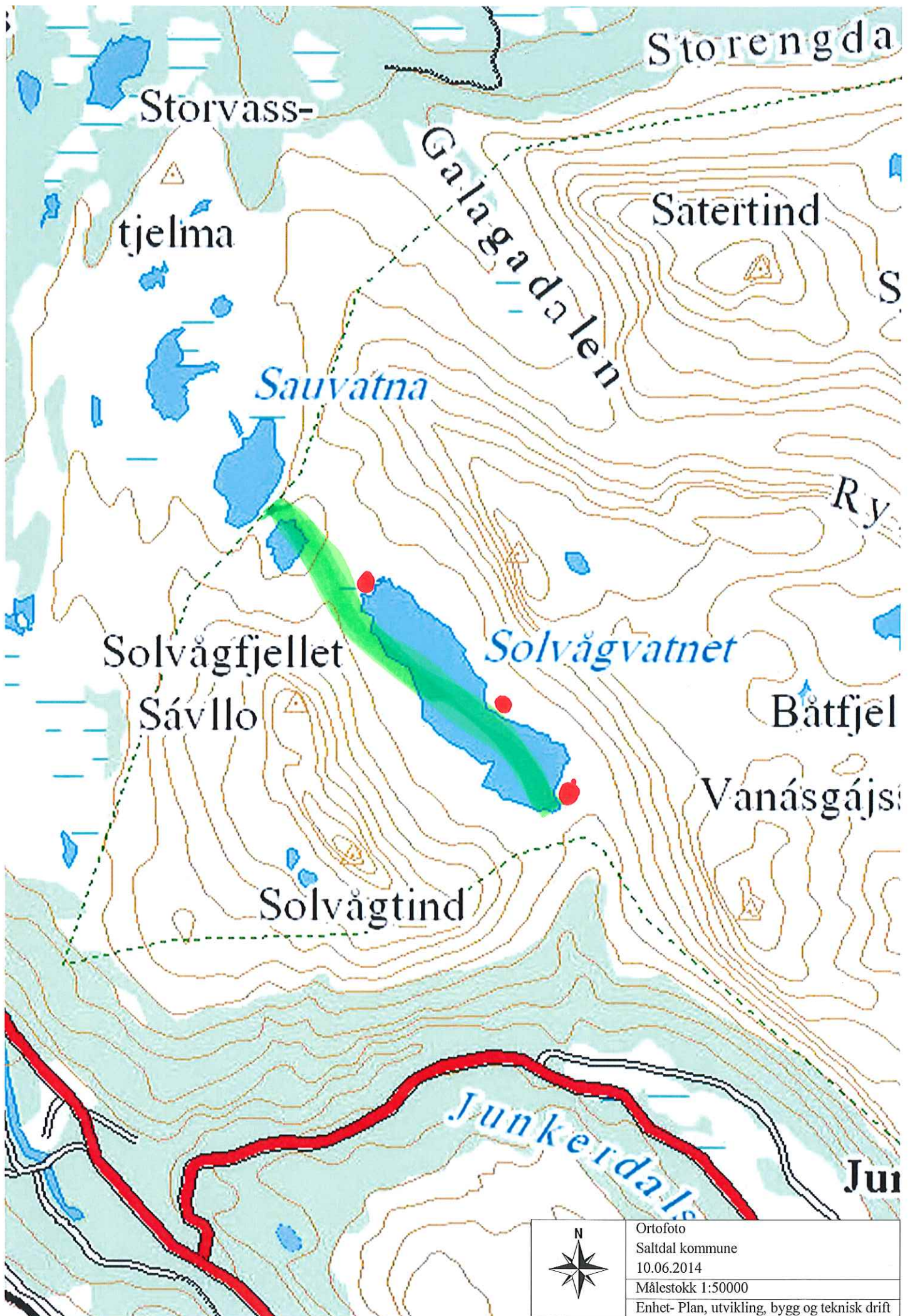
Midtre Nordland nasjonalparkstyre

-----  
Mobiltelefon: 91622006

Epost: [fmnohet@fylkesmannen.no](mailto:fmnohet@fylkesmannen.no)

For mer informasjon om Midtre Nordland nasjonalparkstyre

<http://www.nasjonalparkstyre.no/no/Midtre-Nordland/>





Arkivsaksnr: 2011/587-0

Saksbehandler: Gunnar Rofstad

Dato: 11.06.2014

Utvalg	Utvalgssak	Møtedato
Midtre Nordland nasjonalparkstyre	22/2014	27.06.2014

## Gåsvatnan landskapsvernområde. Søknad om dispensasjon for barmarkkjøring, bruk av ATV, Stolpen gård

### Forslag til vedtak

Stolpen gård, ved Steinar og Øyvind Stolpen gis med dette dispensasjon fra motorferdsel forbudet i Gåsvatnan landskapsvernområde for å bruke ATV på adkomstveien opp til fjellgården Nordlund av Jarbrufjell i forbindelse med tilsyn av sau på utmarksbeite.

Dispensasjonen gis fra verneforskriftens kapittel IV punkt 7, med hjemmel i kapittel VI, punkt 3 andre ledd.

Dispensasjonen gis på følgende vilkår.

- Dispensasjonen gjelder kun for kjøring på den eksisterende «vegen», fra vernegrensen ved Tverrlimyra og fram til gården Nordlund av Jarbrufjell, jfr rødt tykt strek på kartutsnittet nedenfor.



- Dispensasjonen gjelder i forbindelse med tilsyn av sau på beite.
- Dispensasjonen gjelder for maks 2 (to) turer pr uke med en ATV i beitesesongen 2014 og 2015. Beitesesongen er i perioden 15. juni - 15. september.
- Denne dispensasjonen og vedlagte kjørebok skal medbringes under kjøringa og forevises ved kontroll
- Vedlagte kjørebok skal fylles ut før dispensasjonen tas i bruk

### **Bakgrunn**

Stolpen gård, Saltdal driver med utmarksbeite med sau (300 stk). De har beiterett innen Gåsvatnan landskapsvernområde. De ønsker å bruke ATV i forbindelse med tilsyn med sauene. Når de skal ha tilsyn med sauene som beiter i området Kvassteinheia- Harodalen sparer de mye tid og arbeid dersom de kan benytte ATV til persontransport inn til gården Nordlund av Jarbrufjell.

### **Grunnlaget for avgjørelsen**

Gåsvatnan landskapsvernområde ble opprettet ved kgl. res av 8. september 1989. I følge kap. IV punkt 7 er det det i området et generelt forbud mot motorferdsel til lands og til vanns.

I følge kap. IV punkt 3 kan forvaltningsmyndigheten gi tillatelse til:

- Anlegg og tiltak i reindriftsnæringen som går inn under IV, 1.
- Annen motorisert ferdsel i reindrift enn nevnt i V, 1.2 og motorferdsel i annen næringsvirksomhet.

### **Saksopplysninger**

Denne dispensasjonen gjelder kun i forhold til forskrift for Gåsvatnan landskapsvernområde.

Tillatelse fra grunneier(e) og tillatelse fra motorferdselloven må foreligge.

For 2012 og 2013 ble det gitt en tilsvarende dispensasjon. Departementet meldte da i brev av 20.07.12 at de vurderte overprøving av dette vedtaket. I brev av 11.10.2012 meldte de at dispensasjonen ikke ville bli omgjort.

### **Vurdering**

Formålet med Gåsvatnan landskapsvernområde er å bevare et egenartet og vakkert naturlandskap, herunder

- Jarbrudalen med Russåga, Norges største uregulerte underjordiske elv
- de botanisk meget rike områdene i Kvitberget og Skjevlfjell.

I tillegg skal landskapsvernområdet sammen med Saltfjellet-Svartisen nasjonalpark, Saltfjellet landskapsvernområde og Storlia naturreservat bidra til å bevare et sammenhengende naturområde, som også inneholder mange samiske og andre kulturminner.

Friluftsliv er ikke uttalt som et spesifikt formål med landskapsvernområdet. Støy som en følge av omsøkte kjøring vurderes ikke å være i strid med verneformåle og da kjøringa skal skje langs et etablert kjørespor vil ikke konkrete verneverdier bli berørt. Det kan derfor gis dispensasjon.

Kunnskapsgrunnlaget vurderes godt og det er i denne saken ingen uklarheter om eventuelle effekter slik at førevar prinsippet kommer ikke til anvendelse.

**Klageadgang:**

Avgjørelsen kan påklages til Miljøverndepartementet. Klagefristen vil være tre uker etter at vedtaket er mottatt. Eventuell klage sendes gjennom nasjonalparkstyret.

Parter i saken:

Miljødirektoratet	Postboks 5672 Sluppen	7485	Trondheim
Fylkesmannen i Nordland	Moloveien 10	8002	BODØ
Naturvernforbundet i Nordland	Løftfjellveien 7	8602	Mo i Rana
Saltdal kommune	Kirkegt. 23	8250	Rognan
Statskog Fjelltjenesten v/Kristian Sivertsen	Postboks 63 Sentrum	7801	NAMSOS
Steinar Stolpen		8255	RØKLAND

**Andre relevante dokumenter, ikke vedlagt:**

Forskrift om vern av Gåsvatnan landskapsvernområde , Beiarn, Saltdal, og Bodø kommuner, Nordland.  
Naturmangfoldloven.

Arkivsaksnr: 2013/7487-0

Saksbehandler: Hanne Etnestad

Dato: 16.06.2014

Utvalg	Utvalgssak	Møtedato
Midtre Nordland nasjonalparkstyre	23/2014	27.06.2014

## Oversikt hovedinnfallsporter for nasjonalparkene i Midtre Nordland.

### Forslag til vedtak

*Styret tar den framlagte oversikten til etterretning, og ber sekretariatet utføre nødvendig dokumentasjon og registrering for å få en fullstendig oversikt over tilstand og behov ved de forskjellige hovedinnfallsportene til nasjonalparkene i Salten.*

*Fullstendig oversikt legges fram på styremøte i september.*

*Midtre Nordland nasjonalparkstyre ser det også som viktig å få skiltet innfallsportene med vegvesenets brune vegvisningsskilt som viser mål med særlig interesse for turisttrafikk.*

### Grunnlag og videre arbeid

I AU-møte 19.05.14 ble det satt fram ønske om en oversikt over hovedinnfallsporter for nasjonalparkene i Midtre Nordland. Oversikten viser innfallsportene for hver park, hva som finnes av anlegg på de forskjellige lokalitetene, tilstanden, ansvarsforhold, status for adkomstvei og behov for utbedringer. Alle innfallsportene bør også dokumenteres med foto.

Vedlagt en oversikt over hovedinnfallsportene i de fem nasjonalparkene i Midtre Nordland nasjonalparkstyre sitt forvaltningsområde; Rago, Sjunghatten, Junkerdal, Lahko og Saltfjellet – Svartisen nasjonalpark m/verneområder. Oversikten er ikke fullstendig, da sekretariatet ikke har hatt kapasitet til å skaffe seg nødvendig kunnskap om tilstanden til de forskjellige innfallsportene og behovet ved de forskjellige lokalitetene.

I løpet av ettersommeren og høsten ønsker sekretariatet å besøke alle innfallsportene for å dokumentere tilstanden, samt kontakte kommune, grunneiere samt oppsynet om eventuelt behov for utbedring og supplering ved de forskjellige plassene.

Vedlagt også en oversikt over ønskede trafikkskilt-plasseringer langs E6, riksveier og fylkesveier i Salten. På de enkelte plassene er det ønskelig å få satt opp brun-skilt med nasjonalparkens navn, nasjonalparkrose, eventuelt navn på informasjonspunkt eller turutgangspunkt. Oversikten vil bli vedlagt søknad til Statens vegvesen.

### Vedlegg

- Oversikt Hovedinnfallsporter
- Tabell skiltplassering

	<b>Lokalitet for Brun-skilting inn til nasjonalparkene i Midtre Nordland</b>		
<b>Veistrekning</b>	<b>Lokalitet</b>	<b>P-plass/ Info.pkt/ Hovedinnfallsport</b>	<b>Nasjonalpark</b>
E6	Røssvoll	Røssvoll	Saltfjellet m/verneomr.
E6	Storvollen	Storvollen	Saltfjellet m/verneomr.
E6	Polarsirkelsenteret		Saltfjellet m/verneomr.
E6	Semka	Semka	Saltfjellet m/verneomr.
E6	Storjord	Nordland nasjonalparksenter	Saltfjellet og Junkerdal
E6	Storjord - avkjøring Rv 77, Mellomriksvegen (se nedenfor)	Nedre Skaiti, Junkerdal	Junkerdal
E6	Russånes – avkjøring til Russånes fabrikker	Nedenfor Stolpen	Saltfjellet m/verneomr.
E6	Røklund, avkjøring Fv 513 til Evenesdal (se også nedenfor)	Forseng /Fossegård	Junkerdal
E6	Fauske – avkjøring Fv. 830, Sulitjelma (se nedenfor)	Balvassdemningen-info.rom	Junkerdal
E6	Vargåsen – avkjøring Fv 826, Røsvik-krysset	Røsvik	Sjunkhatten
E6	Straumen – avkjøring Fv 616 til Røsvik	Røsvik	Sjunkhatten
E6	Finnvika / Trengsel bru – avkjøring Fv 617, Nordfjorden	Lakshola	Rago
Rv. 80	Straumsnes, Valnesfjord – avkjøring til Fridalen	Fridalen	Sjunkhatten
Rv. 80	Hopen – avkjøring Vatnvatnet	Vatnvatnet	Sjunkhatten
Rv 77	Graddis – avkjøring til Skaiti	Nedre Skaiti	Junkerdal
Rv 17	Fykan – avkjøring opp til Glomfjellet	Glomfjellet	Saltfjellet m/verneomr. og Lahko
Rv 17	Holand	Holand (Engabreen)	Saltfjellet m/verneomr.
Rv 17	Sunds fjord – avkjøring opp til Sundsfjordfjellet	Langvatnet	Lahko
Fv. 830	Fagerli, Sulitjelma	Balvassdemningen – info.rom	Junkerdal
Fv 812	Snelifossen – avkjøring til Sjørdalen	Vestermosætra	Saltfjellet m/verneomr.
Fv 513	Evenesdal	Forseng / Fossegård	Junkerdal
Fv 813	Beiarfjellet, Reinhornheia	P-plass tunellen	Saltfjellet m/verneomr.
Fv 494	Tollå – avkjøring opp til Tollådalen	Skulneset	Saltfjellet m/verneomr.

## Oversikt Hovedinnfallsporter for nasjonalparkene i Midtre Nordland

Nasjonalpark	Lokalitet	Ankomstvei	Fasiliteter	Tilstand
Junkerdal	<b>Storjord – Nordland nasjonalparksenter</b>	E6	P-plass Informasjon  Bord / benker Toalett  Mat	Flere parkeringsområder - >50 plasser Nasjonalparksenter og stor informasjonstavle med div. informasjon Flere i området Gode toalettforhold. Nordland nasjonalparksent. og Saltdal turistsent. Kafe og restaurant
	<b>Skaiti – Ner Skaiti</b>	Kommunal ? Brøyting - fellesprosjekt	P-plass Informasjon Bord / benker Toalett	8 – 10 plasser Standard informasjonsplakat 0 0
	<b>Evenesdal - Forseng</b>	Kommunal	P-plass Informasjon Bord / benker Toalett	Privat - 10 - 15 plasser? Standard informasjonsplakat 0 0
	<b>Sulitjelma - Skihytta</b>	Kommunal	P-plass Informasjon Bord / benker Toalett?	Kommunal - >50 plasser Standard informasjonsplakat ? Utedo?
	<b>Balvatnet</b>	Privat Vinterstengt	P-plass Informasjon  Bord / benker Toalett	Statskog - 20 - 30 plasser? Informasjonsrom med god informasjon og oppholdsrom m/varme 2 stk i området? Utedo

<b>Sjunkhatten</b>	<b>Fridalen</b>	Kommunal	P-plass Informasjon Bord / benker Toalett	Kommunal - >50 plasser Standard informasjonsplakat 2 sittegrupper Utedo
	<b>Hola</b>	Kommunal? Vinterstengt	P-plass Informasjon Bord / benker Toalett	Kommunal - ca 5 plasser Standard informasjonsplakat Stort rasteområde med bord, flere benker og grill 0
	<b>Bringslia / Singelhol</b>	Kommunal	P-plass Informasjon Bord / benker Toalett	Kommunal - 10 - 15 plasser Standard informasjonsplakat 0 0
	<b>Vatnvatnet / Krubbatnet</b>	Kommunal	P-plass  Informasjon Bord / benker Toalett	Kommunal - 5 plasser  Standard informasjonsplakat 0 0
	<b>Heggmoen</b>	Kommunal	P-plass Informasjon Bord / benker Toalett	x plasser Standard informasjonsplakat ? ?
	<b>Røsvik</b>	Kommunal	P-plass Informasjon Bord / benker Toalett	Kommunal - xx plasser Standard informasjonsplakat ? ?
	<b>Tverrbakken / Ryevatnet på Kjerringøy</b>	Kommunal?	P-plass Informasjon Bord / benker Toalett	? x plasser Standard informasjonsplakat ? 0
	<b>Skau</b>	Fv. 834	P-plass Informasjon	? x plasser Standard informasjonsplakat



			Bord / benker Toalett	? 0
<b>Rago</b>	<b>Lakshola</b>	Kommunal	P-plass Informasjon Bord / benker Toalett	Kommunal - 15 plasser Standard informasjonsplakat 1 sittegruppe God standard (WC) - Kommunen vedlikeholdsansvar
<b>Lahko</b>	<b>Fykan</b>	Rv 17 / Kommunal	P-plass Informasjon Bord / benker Toalett	Kommunal - 5 - 10 plasser Standard informasjonsplakat + annen ? 0
	<b>Glomfjellet</b>	Privat / Kraftverk Vinterstengt	P-plass Informasjon Bord / benker Toalett	Ansvar? X plasser (stor) Standard informasjonsplakat 0 0
	<b>Sundsfjordfjellet</b>	Privat / Kraftverk Vinterstengt	P-plass Informasjon Bord / benker Toalett	X plasser Standard informasjonsplakat 0 0
<b>Saltfjellet m/verneområder</b>	<b>Røssvoll</b>	E6	P-plass Informasjon Bord / benker Toalett	x plasser Standard informasjonsplakat - utdatert ? ?
	<b>Storvollen</b>	E6	P-plass Informasjon Bord / benker Toalett	5 biler Standard informasjonsplakat - utdatert 2 sittegrupper + rastebu / grillhus Utedo
	<b>Semka</b>	E6	P-plass	20 - 30 plasser

		Informasjon Bord / benker Toalett	Standard informasjonsplakat - utdatert Sittebenk og rastebu av dårlig standard 0
<b>Storjord – Nordland nasjonalparksenter</b>	E6	P-plass Informasjon Bord / benker Toalett Mat	Flere parkeringsområder, >50 plasser Nasjonalparksenter og stor informasjonstavle med div. informasjon Flere i området Gode toalettforhold. Nordland nasjonalparksent. og Saltdal turistsent. Kafe og restaurant
<b>Russånes</b>	Kommunal	P-plass Informasjon Bord / benker Toalett	10 plasser Standard informasjonsplakat - utdatert 1 sittegruppe 0
<b>Vestermosætra</b>	Privat Vinterstengt	P-plass Informasjon Bord / benker Toalett	Statskog. 10 - 20 plasser Standard informasjonsplakat - utdatert 1 sittegruppe Utedo
<b>Tunellen Reinhornheia, Beiarfjellet</b>	Fv 813	P-plass Informasjon Bord / benker Toalett	Kommunal? 20 - 30 plasser Standard informasjonsplakat - utdatert 0 0
<b>Steinheivatnet Beiarfjellet</b>	Fv 813	P-plass Informasjon Bord / benker Toalett	Kommunal? 10 - 15 plasser Standard informasjonsplakat - utdatert 0 0
<b>Skulneset, Tollådal</b>	Kommunal	P-plass Informasjon Bord / benker	Kommunal. 20 - 30 plasser Standard informasjonsplakat - utdatert Skjeltersjåg med mange sitteplasser

		Toalett	Utedo. Kommunalt ansvar
<b>Tverrå</b>	Kommunal	P-plass Informasjon Bord / benker Toalett	x plasser Standard informasjonsplakat - utdatert ? ?
<b>Holand (Engabreen)</b>	Rv 17	P-plass Informasjon Bord / benker Toalett Mat	Kommunal? x plasser Standard informasjonsplakat - utdatert + div. info. Flere Standard /WC? Vedlikeholdsansvar? Servering / kiosk?