

Møteinnkalling

Utvalg: Midtre Nordland nasjonalparkstyre
Møtested: Rognan hotell
Dato: 19.12.2017
Tidspunkt: 09:00

Eventuelt forfall må meldes snarest på tlf. 755 47982. Vararepresentanter møter etter nærmere beskjed.

Møte med Rådgivende Utvalg og Administrativt kontaktutvalg:

Rognan hotell, 18. desember, kl. 10:00

Saker:

- Rasutsatte Junkerdalsura – styrets rolle?
- Organisering av arbeidet med forvaltningsplan Junkerdal nasjonalpark, se vedlegg
- Fjelltjenestens årsrapportering – presentasjon av året som gikk ved Kristian Sivertsen
- Bestillingsdialogen – søknad om tiltaksmidler
- Kasseundersøkelser 2017 – hva skjer nå?
- Eventuelt – innspill til styret

Styremøte:

Rognan hotell, 19. desember, kl. 09:00

Saksliste

Utvalgs- saksnr	Innhold	Lukket	Arkiv- saksnr
ST 46/2017	Valg av leder og nestleder for Midtre Nordland nasjonalparkstyre - 2018-2019		2016/312
ST 47/2017	Godkjenning av innkalling / protokoll		2003/577
ST 48/2017	Delegerte saker		2003/577
DS 40/2017	Langvassdalen-Ruffedalen naturreservat - dispensasjon til drift og vedlikehold av linjer - Statnett		2017/6512
DS 41/2017	Dispensasjon fra verneforskriften - Etablering av nettstasjon for strømforsyning - Bane Nord - Saltfjellet landskapsvernområde - Nordlandsnett AS		2017/5688
DS 42/2017	Dispensasjon for omlegging av sti rundt Fagermokoia - Dypen naturreservat - Statskog		2017/5994
DS 43/2017	Dispensasjon til motorisert ferdsel for leting etter sau - Saltfjellet-Svartisen nasjonalpark - Fred- Arne Skjelstad		2017/7036
ST 49/2017	Referatsaker		2003/577
RS 33/2017	Rapport - Transport av elgslakt		2013/5948
RS 34/2017	MIDNOR - Referat fra orienteringsmøte med Miljødirektoratet - Revisjon og utvidelse av Saltfjellet-Svartisen nasjonalpark		2013/3772
RS 35/2017	Innrapportering av kjøring i verneområder 2017		2012/214
RS 36/2017	Tilbakemelding - Speiderlandsleir Nord		2017/5174
RS 37/2017	Rapport - Befaring - Reingjerde mellom Lønsdal og Kjemåga		2016/1422
RS 38/2017	Reinsdyrgjerde på strekningen Lønsdal stasjon-Kjemåforden (Nordlandsbanen)		2016/1422
RS 39/2017	Tilbakemelding - Oppføring av fugleavvisere på reinsdyrgjerde mellom Lønsdal - Kjemåforsen		2016/1422
RS 40/2017	Avgjørelse i klagesak - Tillatelse til jakttraining med hund - Semnska-Stødi nasjonalpark		2015/7191
RS 41/2017	Rapport - Platt ved hytte - Tverrbrennvatn - Gåsvatnan landskapsvernområde - reidar		2006/1894

Bjørkmo		
RS 42/2017	Svar angående platt - Hytte ved Tverrbrennvatn - Reidar Bjørkmo	2006/1894
RS 43/2017	Referat fra 1-bestillingsmøte	2017/7531
RS 44/2017	Referat fra møte 07.11.17 om ras i Junkerdalsura naturreservat	2017/7481
RS 45/2017	Søknad om tilskudd til sommervedlikehold 2018 - Innfallsporten Håla - Håla veiforening	2013/6715
RS 46/2017	Rapport - Tilskudd til sommervedlikehold 2017 - Innfallsporten Håla - Håla veiforening	2013/6715
RS 47/2017	201601356-10 - Referat fra møte om besøksstrategi og informasjonsprosjekt for Låhko nasjonalpark - Inndyr 22 august. Kommentarer til møtereferatet.	2017/1351
ST 50/2017	Møtedatoer for Midtre Nordland nasjonalparkstyre 2018	2017/7531
ST 51/2017	Valg av arbeidsutvalg for Midtre Nordland nasjonalparkstyre 2018-2019	2016/312
ST 52/2017	MIDNOR - Drift av Midtre Nordland nasjonalparkstyre kap.post.1420.21	2017/7531
ST 53/2017	Virksomhetsplan for Midtre Nordland nasjonalparkstyrets sekretariat 2018	2017/7531
ST 54/2017	Forekomst av gran i områder som forvaltes av Midtre Nordland nasjonalparkstyre	2017/6469
ST 55/2017	Bestillingsdialogen 2018 - Tiltaksmidler i verneområdene	2017/7531
ST 56/2017	Gjenopptatt sak ST 91/2012 - Søknad om utvidelse av eksisterende uthus ved hytte - Saltfjellet reinbeitedistrikt	2012/3621
ST 57/2017	Junkerdal nasjonalpark - Søknad om dispensasjon for motorisert transport og utlegging av åte, samt oppsetting av viltkamera i forbindelse med jervjakt - Prosjekt Utmark	2013/3711
ST 58/2017	Klage på vedtak - Dispensasjon fra verneforskriftene - Motorferdsel - Låhko, Saltfjellet-Svartisen og Junkerdal nasjonalpark - Lavtflyging og landing med helikopter i forbindelse med "Operasjon Muskedunder" - Balvatn reinbeitedistrikt	2017/5437
ST 59/2017	Motorisert ferdsel i verneområder i forbindelse med skadefelling - utredning av vedtak i ST 32/2017	2017/3183
ST 60/2017	Låhko nasjonalpark - Søknad om utvidelse av uthus og bygging av platting - Glomfjord jeger- og	2017/6510

	fiskeforening	
ST 61/2017	Bane Nor. Semska-Stødi naturreservat, Saltdal. Dispensasjon fra motorferdselsforbudet for bruk av snøskuter for innhenting av påkjørt rein	2017/7548
ST 62/2017	Låhko nasjonalpark og Langvassdalen- Ruffedalen naturreservat -Dispensasjon fra motorferdselsforbudet og vintermerking av løype - Glomfjord jeger- og fiskeforening	2015/7487
ST 63/2017	Valg av representanter til arbeidsgruppe for videre arbeid med brunskilting	2013/7487
ST 64/2017	Spørsmål/Svar	2003/577



Utvalg	Utvalgssak	Møtedato
Midtre Nordland nasjonalparkstyre	46/2017	19.12.2017

Valg av leder og nestleder for Midtre Nordland nasjonalparkstyre - 2018-2019

Forslag til vedtak

Styreleder og nestleder velges for to år, frem til Midtre Nordland nasjonalparkstyre konstituerer seg etter kommunevalget 2019.

Leder: Ingen innstilling fra saksbehandler

Nestleder: Ingen innstilling fra saksbehandler

Bakgrunn

I vedtektene til Midtre Nordland nasjonalparkstyrets står det at nasjonalparkstyret selv skal velge leder og nestleder.

Leder skal ha en rutinemessig oppfølging av nasjonalparkforvalterne.

Leder skal lede møter i nasjonalparkstyret, og leder plikter å kalle inn til møter når minst 1/3 av medlemmene ønsker det, eller hvis lederen bestemmer at det skal avholdes møter. Nasjonalparkstyret bør ha møter minst fire ganger hvert år. Leder skal sammen med et styremedlem som velges før møtets begynnelse godkjenne protokoll. Ved lik stemmegivning har leder dobbeltstemme.

Nestleder skal være leders stedfortreder, og skal lede møter der leder ikke deltar.

I styresak 6/2015; «Høring om revidering av vedtekter for Midtre Nordland nasjonalparkstyre», spilte styret inn at leder og nestleder bør velges for to år. I vedtektene til styret er det ingen føringer for tidsramme for vervene.

Leder og nestleder vil også inngå i et arbeidsutvalg utnevnt av nasjonalparkstyret.

Parter i saken:

Balvatn reinbeitedistrikt	Ørnflogveien 17	8230	SULITJELMA
Beiarn kommune		8110	Moldjord
Bodø kommune	Postboks 319	8001	Bodø
Duokta reinbeitedistrikt	Holtanveien 620	8219	FAUSKE
Fauske kommune	Postboks 93	8201	Fauske
Fylkesmannen i Nordland	Moloveien 10	8002	BODØ
Gildeskål kommune	Postboks 54	8138	Inndyr
Hestmannen/Strandtindene reinbeitedistrikt	Heiryggen 40	8614	MO I RANA
Meløy kommune	Gammelveien 5	8150	Ørnes
Miljødirektoratet	Postboks 5672 Sluppen	7485	TRONDHEIM
Rana kommune	Postboks 173	8601	MO i RANA
Rødøy kommune		8185	Vågaholmen
Saltdal kommune	Kirkegt. 23	8250	Rognan
Saltfjellet reinbeitedistrikt	Lønsdal	8255	RØKLAND
Sørfold kommune	Rådhuset	8226	Straumen

Andre relevante dokumenter, ikke vedlagt:

[Vedtekter for Midtre Nordland nasjonalparkstyre i Nordland fylke](#)

ST 48/2017 Delegerte saker

DS 40/2017 Langvassdalen-Ruffedalen naturreservat - dispensasjon til drift og vedlikehold av linjer - Statnett

DS 41/2017 Dispensasjon fra verneforskriften - Etablering av nettstasjon for strømforsyning - Bane Nord - Saltfjellet landskapsvernområde - Nordlandsnett AS

DS 42/2017 Dispensasjon for omlegging av sti rundt Fagermokoia - Dypen naturreservat - Statskog

DS 43/2017 Dispensasjon til motorisert ferdsel for leting etter sau - Saltfjellet-Svartisen nasjonalpark - Fred-Arne Skjelstad

ST 49/2017 Referatsaker

Fra: freddy olsen[freddyolsen73@hotmail.com]

Dato: 03.11.2017 14:06:49

Til: FMNO Postmottak Fylkesmannen i Nordland; Rofstad, Gunnar

Tittel: Rapport

Rapport vedrørende dispensasjon for transport av elgslakt ved hjelp av ATV med belter, i Saltfjellet-Svartisen nasjonalpark.

Da er årets elgjakt i Tollådal over for vår del.

Lørdag 8.10.2017 kl. 08.30 ble det gjennomført en tur fra Skoglund til Bukkhaug bru. Et dyr ble da transportert ut, og turen ble avsluttet ca. kl. 19.30.

Vedlagt følger kart med inntegnet kjørerute. Kjøreruten er nesten identisk med ruten som ble kjørt i 2014 og 2016.

I løpet av årets jakt ble det gjennomført kun en tur innenfor nasjonalparkens grenser.

Mvh

Freddy Olsen.

Saksbehandler, innvalgstelefon og e-post:
Inge Sollund Ingvaldsen,
fmnoiin@fylkesmannen.no

Dato:
28.11.2017

Sak:
2013/3772
Arkiv nr:
432.3

NOTAT

Referat fra orienteringsmøte med Miljødirektoratet - Revisjon og utvidelse av Saltfjellet-Svartisen nasjonalpark

Bodø 24. november 2017 – referent: Inge Ingvaldsen for Midtre Nordland nasjonalparkstyre

Midtre Nordland nasjonalparkstyre ble invitert til å delta på et orienteringsmøte med Miljødirektoratet, Fylkesmannen i Nordland og berørte kommuner i forbindelse med revisjonsprosessen. Styremedlemmene som skulle delta på møtet måtte melde forfall på kort varsel. Sekretariatsleder har utformet et referat på vegne av styret.

Miljødirektoratets tilrådning oversendes Klima- og miljødepartementet (KLD) første uke i desember. Under kommer en orientering om hva Miljødirektoratet tilråder:

Generelt

For utvidelse i Rana og Rødøy kommuner tilrår Miljødirektoratet å følge avgrensningen som i høringsforslaget fra Fylkesmannen i Nordland. Det vil si at hele området på nordsiden av Melfjorden blir vernet enten som nasjonalpark eller som landskapsvernområde. Det innebærer opprettelse av Melfjorden LVO, med grenser som i høringsforslaget fra Fylkesmannen.

Landskapsvernområdene; Gåsvatnan og Saltfjellet består som i dag, men det tas ut en korridor langs E6 og jernbane. Gåsvatnan LVO utvides i Håvvamåhkke som tilrådd fra Fylkesmannen/AU.

De foreslåtte biotopvernområdene i Gåsvatnan LVO har Miljødirektoratet ennå ikke landet helt på hva de ønsker å tilrå.

Miljødirektoratet tilrår biotopvern for fjellrev i hele Saltfjellet LVO.

Forskriftene blir endret til de nye malene, men disse malene er enda ikke godkjent i KLD. Dette har vært en av årsakene til at Miljødirektoratet har brukt lang tid på å

ferdigstille tilrådinga. De tar nå «sjansen» på at de nye malene blir godkjent, og har utarbeidet nye forskrifter etter disse.

Saltfjellet-Svartisen nasjonalpark

Miljødirektoratet tilrår at Stelåvatnan skal inngå i nasjonalparken, noe som utelukker fremtidig regulering av Ytre- og Indre Stelåga. Nasjonalparken utvides i Glomdalen, Tespa, Bjøllåga og Austerdalsvatn i henhold til Fylkesmannens tilråding. Storlia naturreservat innlemmes i nasjonalparken.

Melfjorden landskapsvernområde

Avgrensninger i hht. Fylkesmannens høringsforslag.

Gåsvatnan landskapsvernområde

Innlemmer Havvamåhke, og vurderer biotopvern for både dette området og Skjevlfjell, men ikke landet enda.

Saltfjellet landskapsvernområde

Består som i dag, men tar ut korridor langs E6 og jernbane. Biotopvern for fjellrev i hele landskapsvernområdet.

Blakkådalen naturreservat

Utvides i hht. Fylkesmannens tilråding.

Øvrige naturreservat:

På bakgrunn av at Miljødirektoratet tilrår å beholde landskapsvernområdene, ønsker de også å beholde de tilgrensende naturreservat som naturreservat. De mener at verneformen landskapsvern gir vegetasjon og dyreliv et svakt vern. Dersom de hadde gått for en stor nasjonalpark ville disse reservatene, sammen med Storlia, inngått i nasjonalparken.

Storlia naturreservat blir innlemmet i nasjonalparken.

Dypen naturreservat består.

Semka-Stødi naturreservat består, men ferdselsforbudet oppheves.

Fisktjørna består – myndighet overføres MNNPS. Litt uklart om dette skjer automatisk ved vernevedtaket eller om det må overføres formelt slik som forrige gang reservat ble overført til styret. Marit Doseth i Miljødirektoratet følger dette opp. Nasjonalparkstyret kan også få forvaltningsmyndigheten for Melfjorden Ivo.

Forskrifter

Det blir totalt åtte nye forskrifter (én nasjonalpark, tre landskapsvern og fire naturreservat). Noe som gir åtte formålsparagrafer. Dersom det blir aktuelt med biotopvern i Saltfjellet og Gåsvatnan LVO skal dette spesifiseres i formålet med verneområdene. Som nevnt er ikke dette bestemt enda. Utvidelse av bygg skal vurderes likt for hele Saltfjellet-området og skal ikke kobles til bestemmelser i kommunenes arealplaner.

Forskriftene blir utformet etter de nye malene, som vil se helt annerledes ut i struktur, enn de forrige malene som Fylkesmannen sin tilråkning baserer seg på. Innholdet vil være det samme. Man går bort fra å dele forskriften i kapittel og underkapittel. Forskriftene vil nå ha en mer tematisk inndeling med flere paragrafer (istedenfor kapitler). Det skal bli tydeligere hva som er forbudt, hva som er tillatt og hva som kan omsøkes.

Alle forskriftene skal ha ordlyden «sykling er tillatt», og så er det uklart hvordan Miljødirektoratet skal håndtere el-sykkel. Det kan komme som et eget punkt under «motorferdsel» at el-sykling er tillatt (direkte unntatt). Men dette er uklart enda, og henger sammen med de generelle forskriftsendringene som ble sendt ut på høring tidligere i år/fjoråret.

Drone kommer inn som eget punkt i forskrifta. Drone er i utgangspunktet forbudt, men det angis dispensasjonsadgang.

Virksomhet og tiltak (ny tematisk inndeling).

Miljødirektoratet foreslår at bruksendringer på bygg ikke skal kreve disp. Det skal også gis en generell hjemmel til artsforvaltning (rovviltforvaltning) som åpner opp for båas, åtebu og liknende. Lisensjakt skal sidestilles med skadefellingsuttak.

Vegetasjon, dyreliv og kulturminner

Foreslår en egen rovdyrbestemmelse
Fjerner adgang til å regulere beite i verneområdene

Ferdsel og aktivitet

Bruk av droner blir søknadspliktig, og legges under dette temaet
Sykling på veier, stier og kjørespor er tillatt

Motorferdsel:

El sykkel på veier, stier og kjørespor er tillatt
Hjemmel for å gi dispensasjon til motorferdsel i forbindelse med artsforvaltning.



Politimesteren i Salten

**RAPPORT PÅ KJENTMANNSKJØRING I VERNEOMRÅDER FOR
HJELPEKORPSENE
2017**

Frist for innrapportering fra områdeleder om hjelpekorpsenes øvelses- og utdanningsvirksomhet (kjentmannskjøring) i perioden, er 31. august.

Gjelder for:

Bodø Røde Kors

Glomfjord Røde Kors

Beiarn Røde Kors

Saltdal Røde Kors

Sulitjelma Røde Kors

Fauske Røde Kors

Beiar Røde Kors	Aktivitet	Prioritet	Nærmere begrunnelse	Tidspunkt	Antall deltakere	Antall snøscootere	Spesifisert rute	Politiets anbefaling	Utført/ikke utført og eventuell grunn
Saltfjellet-Svartisen Nasjonalpark	Kjentmannskjøring 1 Beiar	3.	Kjøres en tur annet hvert år. Begrenset utfartsområde.	Januar – Mai	10	5 scootere.	Tverrånes-Tverrådalen-Vuomavarre-Bukkhaugen-retur til Vuomavarre - Vefjell-Blakkådalen-Fingerbreen-Lappflytterskaret-Øvre Stormdal-Tollåsanden-Tverråsanden-Vefjell-Tverrådalen-Tverrånes	Politiet anbefaler denne aktiviteten og støtter begrunnelsen fra Røde Kors.	28.04.2017 3 scootere
Saltfjellet-Svartisen Nasjonalpark og Gåsvatten landskapsvernområde	Kjentmannskjøring 2 Beiar	1.	2 turer hvert år. Stort utfartsområde for hytte til hytteutfart hele året.	Januar – Mai En tur før og en tur etter Påske	14	7 scootere	Tunelen-Tverrbrennvatne – Gåsvatnan- Ø.Oksvatnan-Haron – Nordre Bjøllåvatn– Hessihompvatn – Kvitbergvatn – Oksvatnan - Stabbursdalen – Tunellen	Politiet anbefaler denne aktiviteten og støtter begrunnelsen fra Røde Kors.	18.03.17 7 scootere 29.04.17 7 scootere
Saltfjellet-Svartisen Nasjonalpark	Kjentmannskjøring 3 Beiar	1.	2 turer hvert år. Korteste vei inn i Saltfjellet og er et stort utfartsområde. De fleste oppdrag oppstår i dette området.	Januar – Mai En tur før og en tur etter Påske	14	7 scootere	Skoglund –Djupvatne – Nordre Bjøllåvatne – Alternativ: Haron – Storpåske - Søndre Bjøllåvatne – Saltfjellstua – Krukki – Stalloroggi – Bukkhågen – Tollådalen - Skoglund	Politiet anbefaler denne aktiviteten og støtter begrunnelsen fra Røde Kors.	29.04.17 7 scootere
Saltfjellet-Svartisen Nasjonalpark og Gåsvatten landskapsvernområde	Sikringstjeneste	1.	Kjøres ved behov og etter avtale med Politi. Stort utfartsområde for dagsturer av barnefamilier og uerfarne	Januar – Mai	14	5 scootere	Tunellen – Tverrbrennvatne – Gåsvatnan – Innerskogen-Stabursdalen - Tunelen	Politiet anbefaler denne aktiviteten og støtter begrunnelsen fra Røde Kors.	Turen ikke gjennomført

Saltdal Røde Kors	Aktivitet	Prioritet	Nærmere begrunnelse	Tidspunkt	Antall deltakere	Antall snøscootere	Spesifisert rute	Politiets anbefaling	Utført/ikke utført og eventuell grunn
Saltofjellet-Svartisen Nasjonalpark	Sikringstur 1 Saltdal	1.	Svært stort utfartsområde. Tilsyn med repeater. Turer etter behov.	I f.bl.m utfartshelger	4 deltakere	2 scootere	Lønsdal-Kjemåvann – Steindalen-Addjek – Familiedaleen – Sørrelva – Dypen-Lønsdal og opp til Viskisvannan.	Politiet anbefaler denne aktiviteten og støtter begrunnelsen fra Røde Kors.	Ikke gjennomført i 2017
Saltofjellet-Svartisen Nasjonalpark	Kjentmannskjøring 2 Saltdal	1.	4 turer årlig. Stort utfartsområde.	Januar - Mai	Inntil 10 personer	7 scootere	Semka - Navnlausdalen – S,Bjellåvatn – Saltfjellstua – Krukki – m.retur	Politiet anbefaler denne aktiviteten og støtter begrunnelsen fra Røde Kors.	Ikke gjennomført i 2017
Saltofjellet-Svartisen Nasjonalpark	Kjentmannskjøring 3 Saltdal	1.	3 turer årlig. Stort utfartsområde	Januar - Mai	Inntil 14 personer	7 scootere	Røklund- Kvitbergvatten-Store Gåsvatten-Tunellen Beiarfjellet- Innerskogen-Øvre oksvatten-Steinstua Bjellåvatten- Hessihompvatten- Haron-Røklund	Politiet anbefaler denne aktiviteten og støtter begrunnelsen fra Røde Kors.	Ikke gjennomført i 2017
Junkerdal Nasjonalpark	Kjentmannskjøring 4 Saltdal	1.	4 årlige turer. Stort utfartsområde med rasfare.	Januar- Mai	Inntil 10 personer	7 scootere	Storengan – Leipebakken – Tjårrisdalen – Skaiti – retur Rykkedalen – Sauvatnan – Storeng – Storengskaret – Ballvatn – Skaitekjeften – Skaitidalen - Argalad	Politiet anbefaler denne aktiviteten og støtter begrunnelsen fra Røde Kors.	Ikke gjennomført i 2017

Saltfjellet-Svartisen Nasjonalpark	Sikringstur 5 Saltdal	1.	Kjøres ved behov. Svært stort utfartsområde for familieturer. Rasfarlig område.	Januar - Mai	Inntil 10 personer	5 scootere	Lønsdal – Viskis – Junkerdal – m. retur	Politiet anbefaler denne aktiviteten og støtter begrunnelsen fra Røde Kors.	4. mars 3 scootere deltok
Saltfjellet-Svartisen Nasjonalpark	Kjentmannskjøring 6 Saltdal	3.	1 årlig tur.	Januar - Mai	Inntil 10 personer	5 scootere	Tretnes – Litestuvatn – Nordre Bjøllavaten	Politiet anbefaler denne aktiviteten og støtter begrunnelsen fra Røde Kors.	14. april 5 scootere deltok

Navn Bodø Røde Kors	Aktivitet	Prioritet	Nærmere begrunnelse	Tidspunkt	Antall deltakere/ur	Antall snøscootere	Spesifisert rute	Politiets anbefaling	Utført/ikke utført og eventuell grunn
Saltfjellet/Svartisen Nasjonalpark	Kjentmannskjøring Bodø	1.	2 turer Kjøres i samråd med politi.	Januar – Mai.	Inntil 10 pers.	6 scootere	Semka – Navnlausdalen- Midtistua- Bjellåvasstua – ned til vei i Tollådalen med retur til Bjellåvasstua- Trettnes – Saltfjellstua – Krukkistua m. retur Semka	Politiet anbefaler denne aktiviteten og støtter begrunnelsen fra Røde Kors.	Turen ikke gjennomført da annen kjøring i forb.m. ambulanseturer har dekket behovet.
Sjunkhatten Nasjonalpark	Kjentmannskjøring Bodø /kjøring i forbindelse med løypesikring utenfor verneområdet	1.	Tilgang til nødvendig snuplass, 2-300 m inne i verneområdet. Begge steder går nasjonalparkgrensa i bratt lende der det er umulig å snu en scooter. Snuing på disse to plassene gjør det mulig å kjøre uhindret opp til topps av utfordrende bakker.	Januar - april	2-4 pers.	2 scootere	Inn i verneområdet ved: 1.Sletta NØ for ”Appelsinhaugen” v. Erlingbu. 2. Myra på vasskillet i Bordstuliskaret.	Politiet anbefaler denne aktiviteten og støtter begrunnelsen fra Røde Kors.	Turen ikke gjennomført da annen kjøring i forb.m. ambulanseturer har dekket behovet.

Glomfjord Røde Kors	Aktivitet	Prioritet	Nærmere begrunnelse	Tidspunkt	Antall deltakere	Antall snøscootere	Spesifisert rute	Politiets anbefaling	Utført/ikke utført og eventuell grunn
Saltfjellet-Svartisen Nasjonalpark	Kjentmannstur / Sikringstur	1.	Stort utfartsområde. Svært farlig terreng med regulerte vann, iset terreng og hengskavler. Kjøres ved behov og i samråd med politi.	Mars - april	4 passasjerer	4 scootere.	Navnløshøgda over Storglomvann og Holmvann. Kjører opp på Svartisen og inn til Tåkeheimen. Retur samme vei ned til Storglomvann. Linje rett over og opp til Terskelen, ned Vesterdalen til toppen over Bjørnfossvann. Retur til Terskelen, videre over fjellet til toppen overfor Sørtdalen. Derfra ned til Bogvann og ned Blakkådalen. Retur ned Sørtdalen, ned Grottådal til turisthyttene med retur til Glomdalen til Storglomvann og rett til Navnløshøgda.	Politiet anbefaler denne aktiviteten og støtter begrunnelsen fra Røde Kors.	Har avsluttet alle former for kjentmannskjøring i verneområder.

Sulitjelma Røde Kors	Aktivitet	Prioritet	Nærmere begrunnelse	Tidspunkt	Antall deltakere	Antall snøscootere	Spesifisert rute	Politiets anbefaling	Utført/ikke utført og eventuell grunn
Område A i Junkerdal Nasjonalpark	Kjentmannskjøring 1 Sulitjelma	1.	Stort utfartsområde med 500 – 600 hytter, Jakobsbakken boligområde, Jakobsbakken karavan, Daia camping	Januar – Mai En tur før og en tur etter Påske	14	Grupper på inntil 7 skutere	Junkerdal vest: Avgrensnes av kneika i grensa ved Storforsdalen til Balddovaivi, ned til vestenden av Balvatnet, nasjonalparkgrensen langs Balvatnet opp til Jakobsbakken, Gjertrudfjellet – Storforsdalen. Trase Rosna over til Knallerdalen.	Politiet anbefaler denne aktiviteten og støtter begrunnelsen fra Røde Kors.	7 scootere 25. februar
Område B i Junkerdal Nasjonalpark	Kjentmannskjøring 2 Sulitjelma	1.	Stort utfartsområde med 500 – 600 hytter, Jakobsbakken boligområde, Jakobsbakken karava, Daia camping	Januar – Mai. En tur før og en tur etter Påske	14	Grupper på inntil 7 skutere	Følgende fleksible traseer: Calalves over til Valffarjohkdalen. Calalves over til Muorrikihytta via Vassavaggi (Palmberg). Calalves til Syrevatnet og inn på traseen mellom Y-dalen og Doro.	Politiet anbefaler denne aktiviteten og støtter begrunnelsen fra Røde Kors.	7 Scootere 22. mars
Område C i Junkerdal Nasjonalpark	Kjentmannskjøring 3 Sulitjelma	1.	Stort utfartsområde med 500 – 600 hytter, Jakobsbakken boligområde, Jakobsbakken karavan, Daia camping	Januar – Mai En tur før og en tur etter Påske	14	Grupper på inntil 7 skutere	Følgende fleksible traseer: Kvæbilok – Sakariassbekken/Doro. Dorro-Mellomvatn Tjorvi – grensen mot Mavas. Balvatne – grensen mot Mavas. Balvasshytta – Argalaidhytta	Politiet anbefaler denne aktiviteten og støtter begrunnelsen fra Røde Kors.	7 Scootere 11. april

Fauske Røde Kors	Aktivitet	Prioritet	Nærmere begrunnelse	Tidspunkt	Antall deltakere/ur	Antall snøscootere	Spesifisert rute	Politiets anbefaling	Utført/ikke utført og eventuell grunn
Junkerdal NP	Kjentmannskjøring Fauske	2.	Stort utfartsområde i Fauske kommune, som også dekkes av Sulitjelma RKH. Vi må være istand til å gjennomføre aksjoner i dette området både alene og sammen med Sulitjelma RKH spesielt.	Januar -Mai 1 tur før og 1 tur etter Påske	Opp til 6	3 scootere	Sulitjelma/Junkerdal Turen avvikles i samarbeid med Sulitjelma RK. (Se kart for Sulitjelma)	Politiet anbefaler denne aktiviteten og støtter begrunnelsen fra Røde Kors.	Ikke utført Vi har ikke lyktes med å koordinere disse turene med våre nabokorps på grunn av andre aktiviteter / ikke tilgjengelig mannskap.
Rago NP	Kjentmannskjøring Fauske	2.	Et svært utfordrende fjellområde, med noe utfart. Vi er pr i dag for lite kjent til å kunne gjennomføre en redningsaksjon i dårlig vær i dette området. Vi ønsker å bygge opp slik kompetanse over noe tid.	Januar – April 1 tur som kjøres før Påske	Opp til 6	3 scootere	Rago Nasjonalpark, antatt område Gjerdalen – Storskogvatnet, eventuelt Langvassfjella	Politiet anbefaler denne aktiviteten og støtter begrunnelsen fra Røde Kors.	Ikke utført På grunn av uvær den opprinnelig planlagte helgen fikk vi ikke utført denne turen og det ble dessverre ikke rom for flere forsøk. (Vi er også avhengig av kjentmann i dette området.)

Saltfjellet NP	Kjentmannskjøring Fauske	1.	Stort og utfordrende fjellområde i Fauske RKH's nabokommuner. Vi blir ofte brukt i aksjoner her, og må i likhet med Saltdal, Beiarn, Bodø og Glomfjord RKH spesielt være kjent i dette området og kjenne til de årlige variasjonene ifm snø og is-forholdene.	Januar - Mai 2 turer før og en tur etter Påske	Opp til 6	3 scootere	Saltfjellet øst av Svartisen Koordinerte turer sammen med Bodø, Saltdal og/eller Beiarn på noen av deres godkjente turer. Se kart for Bodø, Saltdal og Beiarn)	Politiet anbefaler denne aktiviteten og støtter begrunnelsen fra Røde Kors.	Ikke utført På grunn av mye annen aktivitet og lite tilgjengelig mannskap har vi ikke rukket å koordinere disse turene med våre nabokorps.
Sjunkhatten NP	Kjentmannskjøring Fauske	1.	Utfordrende utfartsområde med en del trafikk. Sjekk av skavler, snø og isforhold i fjellet som også har betydning for terrenget lengre ned i fjellet.	2 turer i perioden Januar – Mai Første helga i vinterferien og første helga i påsken (palmehelga)	Opp til 8	4 Scootere	Røde K Fauskeors hytta – Hømmervatn – Sætervatn – Søndre del av Røsvikdalen – Ånsvikfjellet – Furnesfjellet - Falkflågvatnan - Sjørdalen – Røde Kors hytta..	Politiet anbefaler denne aktiviteten og støtter begrunnelsen fra Røde Kors.	Utført en tur første helga i vinterferien. Brukt 2 snøscootere på denne turen
	Sikringstur Fauske	1.	Område med svært stor utfart. Et av Saltens primære utfartsområder, med opptil flere hundre skiløpere på fine dager i helger og ferie-perioder. I særdeleshet i påsken. Erfaringsmessig et område hvor vi ofte henter ut folk som trenger hjelp/bistand.	1 gang helga før vinterferien, 1 gang helga før påske, hver kveld i løpet av påsken (da kun ved utfart/reelt behov).	Opp til 6	2 Scootere	Røde Kors hytta – Hømmervatn – Halsvatn – rundt Sætervatn – langs skiløype forbi Fongenhytta eller utedo – Røde Kors hytta.	Politiet anbefaler denne aktiviteten og støtter begrunnelsen fra Røde Kors.	Utført 2 turer En tur helga før påske og en tur i påsken. Brukt 2 snøscootere på begge disse turene.

Sjunkhatten NP	Kjentmannskjøring Fauske	1.	Område med mange hytter og utfart. Eneste vei for å hente ut folk fra dette området når været er for dårlig for båt og helikopter er med snøscooter langs en av traseene ifm denne turen. Svært utfordrende terreng gjør at vi må være godt kjent i terrenget og med scootertraseer, som pga snøforhold kan variere noe fra år til år.	1 tur i perioden jan – feb. 1 tur i begynnelsen av Vinterferien. 1 tur i løpet av første halvdel av Påska (primært i stille uke, man-ons).	Opp til 8	4 Scootere	Røde Kors hytta – Hømmervatn – Sætervatn – langs eksisterende scooterløype til Gunnelengvatnet – Vassvika – Færøyvatn – Korsvikvatnet – Korsvika – Korsvikvatnet – Gunnelengvatnet – Sætervatn – Langs skiløype til Røde Kors hytta.	Politiet anbefaler denne aktiviteten og støtter begrunnelsen fra Røde Kors.	Utført en tur Gjennomført i påsken med 3 snøscootere	
	Kurs/ Sikring Fauske	1.	Meget viktig behov, område er særdeles verdifullt for kurs og øving ifm skred og håndtering av et, for oss, variert vinterterreng innenfor et mindre område.	1 helg ilt februar/mars i forbindelse med Vinterkurs og skredsøk (dette er et meget viktig behov).	Opp til 16	4 Scootere	Område Sjørdalen østover til rett øst for Oksskardfjellet (Sjørdalsheia)	Politiet anbefaler denne aktiviteten og støtter begrunnelsen fra Røde Kors.	Ikke utført	

Mottatt FM-NO

27 OKT. 2017



ALLTID BEREDT

Midtre Nordland nasjonalparkstyre
v/Ronny Skansen
Moloveien 10
8002 Bodø

Oslo, 25. oktober 2017

Melding om vedtak – Sjunkhatten nasjonalpark – Mulig brudd på verneforskriften – Speiderlandsleir Nord

Vi viser til deres brev datert 2.10. d.å. med vedtak.

Vi vil på det sterkeste beklage bakgrunnen for vedtaket. Dette er selvfølgelig ikke noe vi som speidere ønsker å assosieres med. Speidere læres opp til sporløs ferdsel helt fra de er små. I de aller fleste tilfellene er det noe speiderne etterlever, også under haiken i Bodø, som hadde 4 600 deltakere. Men speidere er også enkeltindivider, og dessverre må vi erkjenne at det er noen få blant speidere som ødelegger for det store flertallet.

Når det gjelder verneforskriftene, er vi kjent med disse. I ettertid kan vi se at vi burde hatt en dialog med nasjonalparkstyret i forkant av leiren, selv om vi tolker forskriftene dithen at det ikke var nødvendig å søke. Men dialog er bra, og det tar vi kritikk på at vi ikke hadde.

I etterpåklokskapens lys kan man sikkert som utenforstående mene at vi burde forutsett at skader kunne skje, men det er ikke vår erfaring. Vi synes det er trist at noen nå kan ha fått inntrykket av at det er slik speidere bærer seg ad i naturen, når det absolutt ikke er representativt for det store flertallet av våre medlemmer.

Hvordan unngå at slikt skjer i fremtiden

Ved lignende nasjonale arrangement i fremtiden er ett tiltak at all planlagt bruk av nasjonalparker og andre verneområder må innebære forhåndskontakt med aktuelle myndigheter.

Vi tenker oss dessuten å bruke denne aktuelle saken i organisasjonen. Vi vil øke fokuset på sporløs ferdsel overfor både speidere og ledere, selv om de aller fleste allerede har gode holdninger og vaner når det gjelder ferdsel i naturen. Vi vil benytte både kommunikasjonskanalene våre, som medlemsblad og elektroniske nyhetsbrev, og ulike arenaer vi møtes på til dette.

Lokale speideres turmuligheter

Salten speiderkrets organiserer Norges speiderforbund-gruppene i Bodø (1. Bodø og 1. Tverlandet), Fauske (1. Fauske) og Saltdal (Rognan FSK). Alle gruppene har aktivitet som kan medføre at speiderne krysser grensa til en nasjonalpark, enten på turer med ledere, eller når speiderne er på tur alene. Vi håper at nasjonalparkstyrets vedtak ikke vil gjøre det vanskelig for speiderne i kretsen å fortsette å bruke de flotte turområdene rundt Bodø.

NORGES SPEIDERFORBUND

Besøksadresse: St. Olavs gate 25, 0166 Oslo | Postadresse: Postboks 6910 St. Olavs plass, 0130 Oslo
Telefon: 22 99 22 30 | E-post: nsf@speiding.no | www.speiding.no

Member of the World Organization of the Scout Movement (WOSM) and the World Association of Girl Guides and Girl Scouts (WAGGGS).



ALLTID BEREDT

Ingen speidere fra Salten krets var forøvrig på speiderhaik i Valnesfjordområdet under landsleiren i sommer.

Vi står gjerne til disposisjon hvis dere har spørsmål, eller hvis vi kan bidra til å klargjøre aktuelle forhold ytterligere.

Med vennlig hilsen

Norges speiderforbund

Knud Harald Ulland
Generalsekretær

NORGES SPEIDERFORBUND

Besøksadresse: St. Olavs gate 25, 0166 Oslo | Postadresse: Postboks 6910 St. Olavs plass, 0130 Oslo
Telefon: 22 99 22 30 | E-post: nsf@speiding.no | www.speiding.no

Member of the World Organization of the Scout Movement (WOSM) and the World Association of Girl Guides and Girl Scouts (WAGGGS).

RAPPORT

Til: Gunnar Rofstad, Nasjonalparkforvalter

Rapport nr

Fra: Kristian Sivertsen, Statskog Fjelltjenesten

Gjelder: Fugleavvisere på reingjerde ved jernbanen mellom Lønsdal og Kjemåga.

**Dato
befaring:** 22.08..2017

**Dato
rapport.:** 29.09.2017

Kopi til

Var og befarte reingjerde mellom Lønsdal og Kjemåga stasjon i Saltfjellet Landskapsvernområde. Det var pr 22.08.2017 ikke satt opp fugleavvisere ved dette gjerdet.

Se bilder og kart.



FJELLTJENESTEN
STATSKOG







**Midtre Nordland
nasjonalparkstyre**

Postadresse
Statens hus
Moloveien 10
8002 Bodø

Besøksadresse
Storjord
8255 Røklund

Kontakt
Sentralbord: +47 75 53 15 00
Direkte: +47 75 53 15 65
fmnopost@fylkesmannen.no
www.nasjonalparkstyre.no/midtre-nordland

BaneNord
Postboks 4350
2308 HAMAR

Saksbehandler Gunnar Rofstad

Vår ref. 2016/1422

Deres ref.

Dato 12.10.2017

Reinsdyrgjerde på strekningen Lønsdal stasjon- Kjemåforsen (Nordlandsbanen). Saltfjellet landskapsvernområde

Viser til vedlagte rapport fra Fjelltjenesten i Nordland som er ansvarlig oppsyn i alle verneområdene som forvaltes av Midtre Nordland nasjonalparkstyre.

Viser til dispensasjon (styresak 20/2016, 26.02.2016) for oppføring av reinsdyrgjerde på strekningen Lønsdal stasjon- Kjemåforsen.

Dispensasjonen ble gitt med blant annet følgende vilkår:

- Fugleavvisere skal monteres på gjerdet som beskrevet i søknaden og effekten av disse skal vurderes årlig av NINA (eller tilsvarende konsulentfirma) og rapporteres årlig til Midtre Nordland nasjonalparkstyre.

Som det fremgår av rapporten fra Fjelltjenesten i Nordland er det ikke montert fugleavvisere på gjerdet.

Midtre Nordland nasjonalparkstyre forventer at dette forhold bringes i orden så raskt som mulig, senest i løpet av våren 2018. Brudd på vilkårene i en dispensasjon er å betrakte som brudd på verneforskriften.

Med hilsen

Gunnar Rofstad
nasjonalparkforvalter

Dette brevet er godkjent elektronisk og har derfor ikke underskrift.

Vedlegg:

- 1 Rapport: reinsdyrgjerde Lønsdal Kjemåga

Nasjonalpark	Saltfjellet-Svartisen, Junkerdal, Låhko, Sjunkhatten og Rago
Naturreservat	Blakkådalen, Storlia, Dypen, Semska-Stødi, Langvassdalen-Ruffedalen, Stor-Graddis og Junkerdalsura
Landskapsvernområde	Saltfjellet og Gåsvatnan



Kopi til:

Nordland JFF

Fylkesmannen i Nordland

Naturvernforbundet i Nordland

Statskog Fjelltjenesten

Saltdal kommune

Saltofjellet reinbeitedistrikt v/ Per Ole Oskal

Statskog Fjelltjenesten ved Kristian Sivertsen

Moloveien 10

Postboks 63 Sentrum

Kirkegt. 23

Lønsdal

Postboks 63 Sentrum

8002 BODØ

7801 NAMSOS

8250 Rognan

8255 RØKLAND

7801 NAMSOS

Midtre Nordland Nasjonalparkstyre
Moloveien 10
8002 BODØ

Dato: 13.10.2017
Saksref: 201725688-2
Deres ref.:
Side: 1 / 1

Vår saksbehandler: Heidi Mari Kristiansen
Telefon:
Mobil: +47 91301106
E-post: Heidi.Mari.Kristiansen@banenor.no

Bane NORs tilbakemelding på brev datert 12.10.2017 - Oppføring av fugleavvisere på reinsdyrgjerde mellom Lønsdal - Kjemåforsen

Det vises til brev datert 12.10.2017 vedrørende oppføring av fugleavvisere på reinsdyrgjerdet på strekningen Lønsdal - Kjemåforsen.

Bane NOR har intensjoner om å gjennomføre tiltaket i løpet av 2018. For å føre opp fugleavviserne er det imidlertid en forutsetning at snøen har smeltet i området. Det bes på denne bakgrunn om at fristen for oppføring av fugleavvisere utsettes til utgangen av 2018.

Med vennlig hilsen

Tom Petter Høgset
Banesjef
Nordlandsbanen nord

Heidi Mari Kristiansen
Rådgiver
Område Nord

Dette dokumentet er elektronisk godkjent og sendes uten signatur

Mottakere:
Midtre Nordland Nasjonalparkstyre
Kopi:
Fylkesmannen i Nordland



NOHA
Dronningens gate 13
0152 OSLO

Trondheim, 25.10.2017

Deres ref.:
[Deres ref.]

Vår ref. (bes oppgitt ved svar):
2017/6502

Saksbehandler:
Helene Møkkelbost

Avgjørelse i klagesak – klage på tillatelse til jakttrening med hund i Semska-Stødi nasjonalpark

Miljødirektoratet opprettholder Midtre Nordland nasjonalparkstyres vedtak om å gi tillatelse til avholdelse av jaktprøve i Semska-Stødi naturreservat. Klager gis ikke medhold.

Vi viser til klage av 4.4.2017 på Midtre Nordland nasjonalparkstyres vedtak 8.3.2017. Klagesaken ble oversendt direktoratet fra Midtre Nordland nasjonalparkstyre i brev 16.6.2017.

Sakens bakgrunn

Fuglehundutvalget i Bodø jeger- og fiskeforening søkte om tillatelse til å gjennomføre jaktprøve for fuglehunder i Dypen naturreservat, Stor-Graddis naturreservat og Semska-Stødi naturreservat i tiden 25.-26. mars 2017. Prøven gjennomføres på ski hvor man går ut i parti på maksimalt 14 hunder med førere og én dommer. To hunder slippes om gangen i om lag 15 min., og de går ut i søk for å finne rype å ta stand på. Totalt er man ute i ca 5-10 timer, avhengig av om det er fugl og om hundene fungerer. Dersom en hund finner fugl, vil det bli skutt med en 9 mm startpistol.

Midtre Nordland nasjonalparkstyre avsto søknaden for Dypen naturreservat og Stor-Graddis naturreservat i vedtak 8.3.2017, med hjemmel i naturmangfoldloven (nml) § 48. Det ble i begrunnelsen for avslaget vist til at det i begge naturreservatene er spillplasser for storfugl. Videre er det i begge områdene kjente eller antatte hekkelokaliteter for tidlighekkende dagrovfugler. Søknaden ble i samme vedtak innvilget for Semska-Stødi naturreservat, jfr nml § 48. I begrunnelsen viser nasjonalparkstyret til at det er ingen kjente, tilsvarende sårbare forekomster i Semska-Stødi naturreservat. Det er denne delen av vedtaket klagen gjelder. Tillatelsen ble gitt på vilkår av at Salten reinbeitedistrikt kontaktes i forkant av prøven, samt at en kortfattet rapport sendes Midtre Nordland nasjonalparkstyre i etterkant. Jaktprøvene er allerede avholdt i tråd med vedtaket.

Klagers anførsler

I klagen vises til at begrunnelsen for avslag i Dypen naturreservat og Stor-Graddis naturreservat, var frykt for at aktiviteten skal forstyrre storfugl og rovfugl som hekker tidlig. Klager mener at søknaden også for Semska-Stødi naturreservat burde vært avslått med samme begrunnelse. Det vises til at Semska-Stødi ble vernet nettopp på bakgrunn av ornitologiske verdier, og at mange fugler etablerer sine hekketerritorier på denne tiden. Fugler bør derfor ikke forstyrres med støy fra startpistol og løse hunder. Klager viser til verneforskriftens punkt III hvor det fremgår at formålet med vernet er å ta vare på et verdifullt våtmarksområde som levested for tilhørende dyre- og planteliv. Videre

følger det av punkt IV nr 2 at alle dyr og fugler, herunder deres hi, reir og egg, er fredet hele året mot skade og ødeleggelse av enhver art. Klager vet jaktprøvene allerede er gjennomført, men ønsker en prinsipiell vurdering av saken for fremtidige avgjørelser.

Midtre Nordland nasjonalparkstyres vurderinger

Midtre Nordland nasjonalparkstyre har foretatt forberedende saksbehandling i tråd med forvaltningsloven § 33. De har ikke funnet grunn til å oppheve eller endre vedtaket.

I tillegg til den begrunnelse som fremgår av vedtaket, vises til at ingen av de spesielle våtmarksfuglene som er omtalt i verneformålet er ankommet verneområdet på omsøkte tidspunkt, 25.-26.mars. Videre er de botaniske verdiene og de glasielle avsetningene dekket med snø og is. De viktigste verneverdiene er dermed ikke til stede. Nasjonalparkstyret mener verneforskriftene ikke skal fortolkes strengere enn det som er påkrevd for å ivareta verneverdier/verneformål, og at deres handlingsrom til å gi dispensasjon nettopp ligger i den tidsperioden de viktigste verneverdiene ikke er til stede.

Lovgrunnlaget

Etter forvaltningsloven § 28 kan parter og andre med rettslig klageinteresse påklage enkeltvedtak. Klagefristen er etter § 39 tre uker fra dagen vedtaket kom frem til parten.

Regelverket for Semska-Stødi naturreservat finnes i verneforskriften for området (forskrift av 20.august 1976 nr 12). Forskriften må suppleres med regler i naturmangfoldloven (lov av 19.juni 2009 nr 100).

Formålet med vernet er etter punkt III bla. å ta vare på et verdifullt våtmarksområde som levested for tilhørende dyre- og planteliv.

Etter verneforskriften punkt IV nr 2 er alle dyr og fugler, herunder deres hi, reir og egg, fredet hele året mot skade og ødeleggelse av enhver art. Jakt på rype, hare, rødrev, mink og kråke, kan utøves etter viltlovens bestemmelser fom 10.september til utgangen av februar. Jakt på elg kan utøves etter viltlovens bestemmelser.

Av verneforskriften punkt IV nr 4 fremgår at all ferdsel i reservatet er forbudt i tiden 1.mai tom 31.juli, av hensyn til fuglelivet.

Verneforskriften punkt V gir forvaltningsmyndigheten en generell adgang til å gi dispensasjoner. Bestemmelsen er erstattet av bestemmelsen i naturmangfoldloven § 48. Etter denne bestemmelsen kan forvaltningsmyndigheten gi dispensasjon fra forbudene i en verneforskrift bl.a. dersom det ikke er i strid med verneformålet eller ikke påvirker verneverdiene nevneverdig. For å kunne gi dispensasjon kreves at begge vilkårene er oppfylt. Selv om vilkårene er oppfylt, har imidlertid ikke søker krav på tillatelse. Forvaltningsmyndigheten avgjør i slike tilfeller om dispensasjon skal gis ut fra en avveining av rettslig relevante hensyn. I forarbeidene til bestemmelsen er det særlig vist til at dersom det vil stride mot verneverdiene at tilsvarende dispensasjonssøknader innvilges i fremtiden, er det et viktig argument mot å gi en dispensasjon.

Miljødirektoratets vurdering

Klagen er fremsatt rettidig og klager er klageberettiget. Miljødirektoratet tar derfor saken til behandling som klagesak. Vi finner videre at saken er tilstrekkelig opplyst til at vedtak kan fattes.

Tiltaket det søkes om er avholdelse av jaktprøve for fuglehunder i tiden 25.-26.mars 2017. Prøven innebærer at hunder og ledsagere beveger seg ute i terrenget på jakt etter fugl, samt skyting med en 9 mm startpistol ved funn av fugl. Miljødirektoratet vurderer at denne aktiviteten i gitte situasjoner medfører skade/ødeleggelse for dyr/fugler, i strid med verneforskriftens pkt IV nr 2, og dermed krever dispensasjon. Det er ingen spesifisert dispensasjonsbestemmelse i forskriften, og søknaden må dermed behandles opp mot den generelle dispensasjonsbestemmelsen i nml § 48.

Aktuelle jaktprøve ble søkt avholdt i tiden 25.-26. mars 2017, som er utenfor ferdselsforbudstiden. Alle dyr og fugler er imidlertid fredet mot skade og ødeleggelse, og formålet med vernet er særlig knyttet til dyr som har våtmark som levested. Forbudsbestemmelsen i forskriftens punkt IV nr 2 gir dyr og fugler beskyttelse mot skade og ødeleggelse, men ikke mot enhver *forstyrrelse*, slik klager ser ut til å ha lagt til grunn. Utenfor ferdselsforbudstiden kan man fritt ferdes i reservatet, også med hund. I deler av året kan det også gjennomføres jakt her.

Miljødirektoratet legger til grunn Midtre Nordland nasjonalparkstyres opplysninger om at ingen av våtmarksfuglene er ankommet området på omsøkte tidspunkt, og at vann og myrer er dekket med snø og is. Det er videre heller ikke kjente forekomster av øvrige fugler i særlige sårbare situasjoner, hvor skade/ødeleggelse lettere kan skje, som ved spill eller hekking. Miljødirektoratet er derfor enig med Midtre Nordland nasjonalparkstyres vurdering av at jaktprøven hverken påvirker verneverdiene nevneverdig, eller er i strid med verneformålet. Dette er imidlertid forhold som vil kunne variere noe fra år til år. Neste år vil dermed situasjonen kunne være annerledes, og dermed tilsa at tillatelse ikke gis. På bakgrunn av årets situasjon, er vilkårene for å kunne gi dispensasjon oppfylt. Vi finner videre i likhet med nasjonalparkstyret at det heller ikke er andre forhold som tilsier at tillatelse ikke bør gis. Miljødirektoratet stadfester derfor Midtre Nordland nasjonalparkstyres avgjørelse, og fatter følgende vedtak:

Vedtak

Miljødirektoratet opprettholder Midtre Nordland nasjonalparkstyres vedtak om å gi tillatelse til avholdelse av jaktprøve i tiden 25.-26. mars 2017, jf. forvaltningsloven § 34 fjerde ledd.

Direktoratets vedtak er endelig og kan ikke påklages, jf. forvaltningsloven § 28 tredje ledd.

Hilsen

Miljødirektoratet

Dette dokumentet er elektronisk godkjent og har derfor ingen signatur

Olav Nord-Varhaug
seksjonsleder

Helene Mokkelbost
seniorrådgiver

Tenk miljø - velg digital postkasse fra e-Boks eller Digipost på www.norge.no.

Kopi til:

Midtre Nordland
nasjonalparkstyre

Fylkesmannen i Nordland

Statskog SF

Statens naturoppsyn

Naturvernforbundet i Nordland

Moloveien 10

Postboks 63 Sentrum

Postboks 5672 Sluppen

8002 Bodø

7801 NAMSOS

7485 TRONDHEIM



**Midtre Nordland
nasjonalparkstyre**

Postadresse
Statens hus
Moloveien 10
8002 Bodø

Besøksadresse
Storjord
8255 Røklund

Kontakt
Sentralbord: +47 75 53 15 00
Direkte: +47 75 53 15 65
fmnopost@fylkesmannen.no
www.nasjonalparkstyre.no/midtre-nordland

Reidar Bjørkmo
8100 MISVÆR

Saksbehandler Gunnar Rofstad

Vår ref. 2006/1894

Deres ref. «REF»

Dato 12.10.2017

Rapport - Platt ved hytte - Tverrbrennvatn - Gåsvatnan landskapsvernområde - Reidar Bjørkmo

Midtre Nordland nasjonalparkstyre er forvaltningsmyndighet for Gåsvatnan landskapsvernområde. Området ble tidligere forvaltet av Fylkesmannen i Nordland.

Viser til vedlagte rapport fra Fjelltjenesten i Nordland.

Viser også til deres søknad mottatt hos Fylkesmannen 26.01.09 og skisse av omsøkt platting mottatt hos Fylkesmannen 25.02.09.

Deres søknad ble avslått.

Til tross for dette synes det som plattingen rundt hytta er oppført

Midtre Nordland nasjonalparkstyre stiller seg noe undrende til dette.

Før saken forfølges videre vil vi anmode om en utredning for hvilke byggearbeider som de senere år har blitt utført på deres hytte.

Med hilsen

Gunnar Rofstad
Nasjonalparkforvalter

Dette brevet er godkjent elektronisk og har derfor ikke underskrift.

Kopi til:

Statskog	Postboks 63 Sentrum	7801	NAMSOS
Saltfjellet reinbeitedistrikt v/ Per Ole Oskal	Lønsdal	8255	RØKLAND
Bodø kommune	Postboks 319	8001	Bodø
Statskog Fjelltjenesten ved Kristian Sivertsen	Postboks 63 Sentrum	7801	NAMSOS
Miljødirektoratet	Postboks 5672 Sluppen	7485	TRONDHEIM

Nasjonalpark Saltfjellet-Svartisen, Junkerdal, Låhko, Sjunkehatten og Rago
Naturreservat Blakkådalen, Storlia, Dypen, Semska-Stødi, Langvassdalen-Ruffedalen, Stor-Graddis og Junkerdalsura
Landskapsvernområde Saltfjellet og Gåsvatnan



**Midtre Nordland
nasjonalparkstyre**

Naturvernforbundet i Nordland
Fylkesmannen i Nordland

Moloveien 10

8002 BODØ

Misvør 5/11 - 2017

Mottatt FM-NO

07 NOV. 2017

'Angående plate, nyte Turbrennemanet.

Platten på langsiden bygd i 2002
kortsiden bygd i 2014.

Da platten ligger helt på bakkeplan,
synes jeg ikke den skulle vere

til spenning for noen, mot

andre hyttefaser i området.

Blandt annet gisvannet, hvor

noen står på høye piler.

Håper jeg blir godt på

med mildste måte.

Hilsen Reidar Bjerkmo

P.S. Har verdt bortreist da brevet
kom, derfor litt sent svar.



Bestillingsmøte 1

Storjord – 15. november 2017

Tilstede:

Line-Kristin Larsen (Miljødirektoratet)
Randi Boe (SNO)
Geir Håkon Olsen (SNO)
Heidi Ydse (SNO) (fra kl. 12)
Tore Bjørnstad (Statskog Fjelltjenesten)
Gunnar Rofstad (Midtre Nordland nasjonalparkstyret)
Hanne Etnestad (Midtre Nordland nasjonalparkstyret)
Inge Ingvaldsen (Midtre Nordland nasjonalparkstyret)
Ronny Skansen (Midtre Nordland nasjonalparkstyret)
Sigrid Lium (Midtre Nordland nasjonalparkstyret)

Føringer for 2018

Miljødirektoratet – Line-Kristin Larsen

- Lite nytt i nasjonale føringer – få endringer i føringer for tiltaksposten fra 2017
- Fortsetter arbeidet med implementering av merkevaren – besøksstrategi skal være godkjent innen 2020.
- De tunge prosessene i besøksstrategien kan vente til versjon 2. Versjon 1 kan i mange tilfeller gjøres veldig enkelt. Gjelder også nasjonalpark.
- Kartlegge hvilke bedrifter som finnes, slik at man kan legge en plan for fremtidige prosesser
- Enkel besøksstrategi kan brukes for nasjonalparker med lavt besøkstrykk samt naturreservat og landskapsvernområder (?).
- Bestilling av løveskilt i forbindelse med Saltfjellet-Svartisen kan tas på ei supplerende tildeling, men det kan være lurt å bestille et «lager» med nye skilt.
- Oppdatering av NatStat – avvente bevaringsmål til det nye systemet er på plass. Tilpasses NiN2.0 – Tor Egil Kaspersen er prosjektleder for fornyinga av NatStat, og er en som kan kontaktes for avklaringer og spørsmål. Bevaringsmål må avklares med oppsynet. Kapasitet til å følge opp feltarbeidet. Bevaringsmålene skal forankres i forvaltningsplan, men legges inn i NatStat.
- Forskriftsendringer for sykling og organisert ferdsel ligger hos KLD. Det skal lages en studie på slitasje til fots kontra sykkel.

SNO – Randi Boe

- Redusert kapasitet pga. store prosjekter – skrantesjuka, merking av ulv og restaurering av myr tar mye kapasitet
- Gå i dybden på byggesaker: Breheimen, Rondane, Dovrefjell (?), ingen i Nord-Norge

- Følge opp ulovlig bruk av vannskuter i verneområder der vannskuterforbud er spesifisert i forskriften
- Ytterligere tilsyn med motorferdsel i utmark. Kontroller i snøskutersesongen med spesielt fokus på nye løyper. I tillegg økes fokuset på barmarkskjøring.
- Statlige naturveiledere er borte fra SNO sin portefølje. Har klart å beholde de fleste ansatte med å omrokere. Det ble bestemt i departementet at SNO ikke lengre skulle drive med statlig naturveiledning, men informasjon er fremdeles en av oppgavene til SNO-ansatte.
- Barnas naturoppsyn – lokale 5. klassinger fikk et 2-3 dagers opplegg i en nasjonalpark med et spesielt tema (art, økosystem, e.l) og presenterte dette temaet for kommunestyre. Kan ikke starte nye slike opplegg, men kan videreføres i samarbeid med forvalter.

Fjelltjenesten – Tore Bjørnstad

- 2017 har vært et aktivt år med mange tiltak. Stabil bemanning, men har de siste årene hatt god hjelp av sommervikarer. Spesielt viktig i 2017 med mange tiltak som kom sent i gang pga. sen vår. Sommervikarene kan også brukes til enkelt oppsyn, men brukes ikke i større oppdrag pga. manglende politimyndighet. Håper å få nok ressurser til å videreføre denne ordninga.
- Generasjonsskifte i Børgefjell – Per Lorentzen pensjonerer seg.
- Statskog – Status Quo. Samme budsjett i 2018 som i 2017. Håper å beholde rammene fra SNO/Mdir i 2018.
- Tilstedeværelsen i nasjonalparker blir større enn tjenestekjøpet. Men deler av Nordland og Troms har lavere tilstedeværelse av oppsyn enn ellers i landet. Der det ikke er statsgrunn, spesielt kyst i Nordland, er det enda lavere tilstedeværelse av oppsyn.

MNNPS

- Arbeid med besøksstrategier og forvaltningsplaner. Venter på vedtak i Saltfjellet-Svartisen revisjonen. Jobber med revisjon av forvaltningsplan Junkerdal og besøksstrategier for Lahko, Rago og Sjunghatten.
- Skjøtselsprosjekter prioriteres i 2018, unnløst å føre opp tilretteleggingstiltak på neste års tiltaksliste. Miljødirektoratet kan bidra med å informere om behovet for disse skjøtselstiltakene gjennom opplæring av styret.

Gjennomgang av faste prosjekter på tiltakslista

- Dele opp anleggsprosjektet til «kulturminne» og «tilrettelegging for friluftsliv»
- Brøyteprosjekter vil alltid stå utenfor postformål
- Jobbe for å få på plass skriftlige avtaler
- Spesielle «caser» der man sitter uten ansvarlige, kan det benyttes tiltaksmidler. Men det er unntaket og kan ikke bli en regel. Det vil likevel stå utenfor postformål.

Skjøtselsprosjekt Junkerdalsura og Sjunghatten – Uttak av gran

Hanne og Ronny presenterte prosjektene i Junkerdalsura og Sjunghatten, samt i Langvassdalen-Ruffedalen naturreservat.

Ferdsestellers

De tellerne som MNNPS disponerer begynner å bli gamle og må oppgraderes. Det er en relativt kostbar oppgradering. Spørsmål om å bytte ut tellerne i et annet merke som koster det samme i innkjøp som det koster å oppgradere EcoCounter. Fordelen med Ecocounter er at man har en database der man kan hente ut data. Ecocounter registrerer både inn og ut. Statskog har 1-2 egne Ecocountere og mattetellere, resten

av tellerne gjennom Miljødirektoratet. Alle tellerne gjennom Miljødirektoratet skal disse omsøkes i ESS. Tore Bjørnstad og evt. Jim tar kontakt med Miljødirektoratet om oppgradering av Ecocounter.

Kulturminner i Junkerdal np

Fikk ikke midler til båttrekk (utenfor postformål), selv om kulturminner er en del av verneformålet. Er det greit å bruke tiltaksmidler på vedlikehold av kulturminner? Kulturminnemyndighetene bør ta kostnaden av å vedlikeholde slike kulturminner. Tiltaksmidlene skal prioriteres til «natur» og selv om kulturminnet ligger i en nasjonalpark vil det fremdeles være en annen etat som er ansvarlig for vedlikeholdet.

Oversikt over fredede Statskog-bygg

Hva betyr dette for oss i verneområdeforvaltninga og hvem finansierer? Hvilken rolle har Riksantikvaren?

Statens kulturhistoriske eiendommer, lang prosess med å kartlegge Statskog sine bygg, som endte i et vernevedtak for tre uker siden. Til sammen ble 40 bygg over hele landet vernet. Vernet med hjemmel i kulturminneloven.

Verneplan 1:

- Granneset
- Steinstua på Krukki

Det skal lages forvaltningsplan for begge byggene, som skal ferdigstilles før 2019. Forvaltningsplan skal godkjennes av Riksantikvaren.

Verneplan 2 (mildere form – skal ha forvaltningsplan, men trenger ikke godkjenning fra Riksantikvaren)

- Inner-Bredek
- Stormdalsgården
- Steinstua på Nordre Bjellåvatn

Statskog er ikke søknadsberettiget til å søke på kulturminne-midler. Jobber internt i Statskog med å se hvordan dette skal løse seg, men foreløpig må byggene driftes etter samme modell som tidligere. Det har fungert godt med spleiselag med nasjonalparkstyret tidligere, og det er ønskelig å kunne fortsette slike samarbeid. Line-Kristin diskuterer dette med Olav Nord-Varhaug om dette er mulig å støtte på besøksstrategien og opplevelse av parken.

Ulovlige bygg i Gåsvatnan landskapsvernområde

Ønske om å digitalisere datamaterialet som ble kartlagt i 1998, samt kartlegge området på nytt for å se etter eventuelle forandringer på bygg. Hvem finansierer og utfører arbeidet? Fjelltjenesten sjekker ut hvor store kostnader de ser for seg at et slikt oppdrag vil ha. Sekretariatet søker om midler over 1420.21 posten.

Mulighet til å kreve retting på evt. ulovligheter som er utført. Mange av sakene kan være foreldet så anmeldelse vil ikke være aktuelt.

Reindriftas barmarkskjøring

Miljødirektoratet jobber med reindriftsnæringa sentralt for å lage noen nasjonale føringer som reindriftssamene må følge. Må utarbeides en dispensasjon til Saltfjellet reinbeitedistrikt. Må få dialog med distriktet og utarbeide eventuelle tiltak langs traseen, men næringa må få et eierskap til prosjektene.

Midler til å få utarbeidet en helhetlig plan for jervejakt i Midtre Nordland?

Jegere kan søke seg inn i Prosjekt Utmarks prosjekt «Bedre jervejakt i Nordland». I prosjektet har de utvidet rettigheter til kunstig belysning, viltkamera og snøskuterbruk som skal gjøre det enklere for jegerne å utøve jervejakt. Det søkes om å få legge ut åter og jervebåser i verneområdene, og det er et ønske om å få en plan om hvordan dette kan gjøres, uten nødvendigvis å ta i bruk verneområdene. Problematisere dette ovenfor Prosjekt Utmark, og foreslå for de at det utarbeides en rapport som kan legges ved eventuelle søknader. Miljødirektoratet bidrar ikke med midler til denne typen rapport, det er det prosjektansvarlig som bør finansiere.

Stekenjokk-veien – våre fjelloverganger

Hva kan dette ha å si for våre fjelloverganger? Internasjonalt samarbeid med svensk oppsyn?

Spilles inn til SNO-sentralt om at det er økt behov /bekymring dersom vi har økt mistanke om at dette skjer hos oss også. Fjelltjenesten er ute i felt, og har det i bakhodet når de er ute, men har lite indisier på at det skjer i stor skala hos oss.

Følger opp tips dersom det dukker opp.

Fjelltjenesten har jobbet med et jaktfalkprosjekt som har økt tilstedeværelsen i attraktive områder, skal rapporteres tilbake nå i Rovbasen.

Midler til nasjonalparkvert

Arrangere vertskapskurs med kommunene som målgruppe. Besøkssentrene som skal bedrive den typen aktivitet. Reiselivet, Røde Kors og frivillige har opparbeidet fjellverter til Trolltunga. Kan ikke bruke tiltaksmidler på en slik stilling.

Referat fra møte rastufordring Junkerdalsura

Dato: 07.11.2017

Sted: Fauske Hotell, Rødsalen

Deltakere:

Statens Vegvesen: Geolog Viggo Aronsen
Geolog Emilie Rosholt Ødegard
Museumskordinator Siv Annie Henriksen (På Skype)

Midtre Nordland Nasjonalparkstyre: Forvalter Hanne Etnestad
Forvalter Gunnar Rofstad

Saltdal Turistsenter AS: Styreleder Halvard Olsen

Saltdal kommune: Ordfører Rune Berg
Enhetsleder Ivar Skogset

Nordland Nasjonalparksenter: Faglig leder natur Benny Sætermo

Nordland Fylkeskommune: Rådgiver Tom Jenssen

Statskog SF: Utmarkskonsulent, Fjelltjenesten Jim Tovås Kristensen
Regionsjef Jan Normann Nilsen

Forfall:

Salten Friluftsråd: Trond Loge

Møteleder og referent: Jan Normann Nilsen

Saksliste: **Velkommen**

Jan Normann Nilsen ønsket alle velkommen til møtet for å diskutere utfordringene som de involverte har i forbindelse med forvaltningen av Junkerdalsura.

Historisk tilbakeblikk v/Statskog Fjelltjenesten v/Jim Tovås Kristensen:

Kristensen gikk igjennom en presentasjon av historisk tilbakeblikk fra 1877 til d.d. Det har alltid rast i Junkerdalsura og Statens Vegvesen hadde en egen veivokter som daglig plukket stein i ura. Det har vært tellinger av antall besøkende i ura. 2006: 3500 personer, 2016: 1700. Høstbruken har økt. Mye av nedgangen skyldes nok frykt for ras og utfordringer med korrekt info til publikum. Presentasjonen følger vedlagt.

Statens Vegvesens geologiske vurderinger v/Viggo Aronsen:

Rensking av deler av Junkerdalsura ble gjort i 2009 i forbindelse med inspeksjonsarbeide. Renskingen var ikke rettet som sikkerhetstiltak overfor publikum. Status i dag er at det ikkeer noen ny situasjon etter geologirapport av 2011. Ny inspeksjon 25.10. d.å. Endringer i Sagbenkhøla hvor torvkant har blitt delvis borte. Her er de største rasutfordringer og fare for personskaade. Lia nedenfor Sagbenkhøla er dekket med mye skog og personer som oppholder seg i området får ikke noe forvarsel og har liten mulighet for flukt. Ca. 20 m3 er kommet ned i år. Området ved Sagbenkhøla er farlig siden avstanden ned til veien er kort. Derfor er det liten mulighet for flukt. Sandrønna betegnes også som farlig, men her er området litt mer oversiktlig og fluktmuligheter. Trekta ansees som trygg. Aronsen påpekte at naturen gjør sin gang og at man ser tydelige endringer i 10-20-50 års perspektiv. Vi er inne i tid hvor vi har perioder får store nedbørsmengder. Ut fra en faglig vurdering er det ikke forsvarlig å ha Junkerdalsura åpen i perioder av året. Viktig at man også kobler inn NVE i videre prosess rundt ura. Presentasjonen følger vedlagt.

Statens Vegvesens kulturminnevurderinger v/ Siv Annie Henriksen:

Junkerdalsura mellomriksvei er vernet av Statens Vegvesen gjennom Nasjonal verneplan. Statens Vegvesen har en løpende vurdering over hvilke objekter som skal være med i verneplanen. Er skeptisk til framtidig ferdsel. P.t. er det ikke aktuelt å ta Junkerdalsura ut av verneplanen, men vurderes. Framtidig visning av Junkerdalsura bør vurderesi forbindelse med ny status for RV 77 (kulturvei). Kan dette være en løsning?

Ordet fritt:

Saltdal Turistsenter AS v/Halvard Olsen:

- Klimaendringer. Storjord har de siste 10-15 årene endret seg fra «ørken til normalt klima»
- Kundene og besøkende har blitt skeptisk til å besøke ura p.g.a. rasfare. Bedre skilting , oppsyn og stenging for besøkende må bedres. Junkerdalsura er et viktig element for å besøke Storjord
- Mange godt merkete stier i Storjordområdet. Viktig for 220 caravanister som holder til ved turistsenteret

Nordland Nasjonalparksenter v/Benny Sætermo:

- Høsttrafikken har økt. Gruppeguiding er viktige tilbud for besøkende
- Menneskets psykologi med å søke utfordringer i barsk natur
- Trekta er et trygt besøkssted
- Pedagogisk sikring
- Bør vi gjennomføre en mulighetsanalyse
- Kanskje er tiden kommet for å se på alternative ferdeselsveier

Nordland Fylkeskommune v/Tom Jenssen:

- Historisk har det gått to liv(steinras) under arbeide i 1870-årene. To liv gikk i 1955 i snøras på veien. I de siste 60-årene har det ikke vært skader/personer som har mistet liv i Junkerdalsura.
- Forholdet til Allemannsretten må vi huske på skal ivaretas
- Nasjonal satsning på å ferdes i naturen . Vandrings- og opplevelsesturisme er viktig. Nordland fylkeskommune har dette som satsningsområde
- Få bedre varsling – beredskap

Saltdal kommune v/Rune Berg:

- Stengingen av ura 2010-2014 var negativ for næringslivet på Storjord/Saltdal
- Junkerdalsura er en nasjonal turistattraksjon
- Junkerdalselva er åpnet for lakse-og ørretfiske etter mange års stenging
- Det bær vurderes digital varsling – øke beredskapen
- Status på RV 77 må avklares –urovekkende signaler fra Statens Vegvesen

Saltdal kommune v/Ivar Skogset:

- Vurdering av risikosoner må avklares (Lav-medium-høy)
- Jfr. erfaringer Skogset hadde med guiding fra fjellområder på Kreta
- Alternativ vei fra RV 77 bør vurderes
- Reguleringsplan for parkeringsplass i Tjernfjellet er vedtatt i oktober 2017

Midtre Nordland Nasjonalparkstyre v/Hanne Etnestad:

- Junkerdalsura er et viktig naturreservat
- Stenging av veien er ikke hinder for biologiske verneverdier
- Uheldig i forbindelse med besøksstrategi for MNPS og nasjonale målsettinger
- Sikringstiltak må det innhentes tillatelse fra vernemyndighet
- Bedre info ved innfallsporter om rasfarer og verneverdier

Statskog SF v/Jan Normann Nilsen:

- Må ta hensyn til at det er flere innfallsporter til Junkerdalsura (Koja, Solvågtinden)
- Lage til lavterskeltilbud for publikum - kan man lage noe spennende utkikkspunkter?
- Viktig at NVE blir tatt med i videre prosess

Oppsummering og veien videre:

Enighet om at framover et kortsiktig perspektiv (2018) og i et lengere perspektiv (2019->) for utvikling/mulighetsstudie for Junkerdalsura.

Prosjektgruppe består av følgende:

- Statskog er sekretæriat
- Nordland nasjonalparksenter (ivaretar næringsaktørene på Storjord)
- Statens Vegvesen
- Midtre Nordland Nasjonalparkstyre
- Nordland Fylkeskommune
- NVE
- Saltdal kommune

Neste møte for prosjektgruppa:

14.12.2017, kl. 12.00

Sted: Fauske Hotell, Møterom Leivset

Enkel lunsj

Til møtet lager Statskog et notat som innspill om framtidige muligheter for Junkerdalsura på et kort og lansiktig perspektiv.

Jan Normann Nilsen (referent)

Mottatt FM-NO

23 NOV. 2017

Håla veiforening v/Per A. Vasshaug
Vebjørn Tandbergsv. 10
8076 Bodø
Tlf. 907 32 702

Midtre Nordland nasjonalparkstyre
Moloveien 10
8002 Bodø

Bodø 22. nov. 2017


**Sjunkhatten nasjonalpark – Innfallsport Håla.
Søknad om tilskudd til sommervedlikehold av adkomstveg, stort kr. 30.000,-**

De tre siste årene har det vært foretatt systematisk innsats for å få til en generell standardheving på veien gjennom oppgrusing supplert med grøfting. Resultatet er at en pr. dato har oppgradert ca. 0,50 km vei. Det er imidlertid fortsatt stort behov for sommervedlikehold. Arbeidet med oppgrusing av veien bør videreføres.

Det søkes med dette om tilskudd til sommervedlikehold av Hålaveien i 2018 med kr. 30.000,-. Dersom kommunen bidrar på samme måte som i 2017, antas at en vil kunne behandle ca. 200 lm vei. Planen er i så fall å behandle gjenstående strekning over myra.

Vi håper på deres velvillige behandling.

Med vennlig hilsen


Per A. Vasshaug
Leder Håla veiforening

Mottatt FM-NO

23 NOV. 2017

Håla veiforening v/Per A. Vasshaug
Vebjørn Tandbergsv. 10
8076 Bodø
Tlf. 907 32 702

Midtre Nordland nasjonalparkstyre
Moloveien 10
8002 Bodø

Bodø 22. nov. 2017

**Sjunkhatten nasjonalpark – Innfallsport Håla.
Tilskudd til sommervedlikehold av adkomstveg 2017 – Rapport**


I henhold til avtale avgis her en kortfattet rapport over utførte arbeider.

Hovedarbeidene ble utført i juli måned. Da ble det lagt ut fiberduk og påført grus for generell oppgrusing av ca 250 m vei. Det ble også foretatt grøfterensk på en strekningen fra Dambrua og ca. 600 m over myrområdet. I oktober ble det foretatt punktvis utbedring ved å fylle igjen hull i veien. Levering av grus, fiberduk, transport og maskinelt arbeide ble besørget av Fauske kommune. Manuelt arbeide og supplerende maskinelt arbeide ble utført av Håla veiforening på dugnad.

I henhold til avtale fikk Fauske kommune et tilskudd på kr. 36.000,- fra Håla Veiforening. Beløpet tilsvarer årets tilskudd på kr. 30.000,- samt overført beløp fra 2016 på ca. kr. 6.000,-.

Utførte arbeider ga en høgst påkrevd standardheving på en begrenset del av veien. Det vil i fremtiden likevel kreves mye innsats for å heve resten av veien opp til samme standard.

Med vennlig hilsen


Per A. Vasshaug
Leder Håla veiforening

Skansen, Ronny

Norge

POSTADRESSE:
Statkraft Energi AS
Postboks 200 Lilleaker
0216 OSLO

BESØKSADRESSE:
Fykan
8160 GLOMFJORD

TLF:
+47 24 06 70 00

FAX:
+47 24 06 70 01

INTERNETT:
www.statkraft.no

E-POST:
post@statkraft.com

DERES REF./DATO:
/30.08.2017

VÅR REF.:
201601356-10

STED/DATO:
Glomfjord, 02.09.2017

REFERAT FRA MØTE OM BESØKSSTRATEGI OG INFORMASJONSPROSJEKT FOR LÅHKO NASJONALPARK - INNDYR 22 AUGUST. KOMMENTARER TIL MØTEREFERATET.

Dette brevet blir sendt til Ronny Skansen og Petter Kjærnes på epost.

Statkraft vil på nytt poengtere at vi på dette stadiet i prosessen ikke har bundet oss til å delta med noen midler i prosjektet.

Statkraft kan ikke se at man i planleggingsfasen har tatt med i vurderingen at Fykanvannet både er et drikkevann, samt at vannet utnyttes i Marin Harvest AS sitt smoltanlegg. Vi ber om at dette tas hensyn til i videre planlegging. Kartet på side 2 viser hvor vanninntaket ligger.

Under møte kom det fram en rekke innspill som omhandlet hvordan det private næringslivet kan få gevinst av nasjonalparken. Statkraft sin oppfatning er at denne typen av innspill ligger litt på siden av dette prosjektet, men vi velger allikevel å komme med noen kommentarer.

- Statkraft er grunneier på store deler av de arealene som er tatt opp i innspillene. Samt at vi har et ansvar for flere installasjoner i området.
- Statkraft eier og har stått for alt vedlikehold av Fykantrappene. Vi har senest i 2014 avvist at turistaktører skal få en eksklusiv bruksrett til trappene.
- I perioder vil Fykantrappene og anleggsvegene være stengt på grunn av ras og derfor stengt for allmenheten.
- Statkraft har jevnlig møter med vertskommunene. I møtene med Meløy kommune er ovennevnte punkter gjennomgått. I forbindelse med møtene er vår oppfatning at vi har støtte fra kommunen i vår agering mot allmenheten og næringsaktører.

Med vennlig hilsen
for Statkraft Energi AS



Tormod Johan Kristiansen
Leder for Eiendom

SAKSBEHANDLER/ADM.ENHET:

Tormod Johan Kristiansen

TLF./FAX:

99236551 /

E-POST:

TormodJohan.Kristiansen@statkraft.com
m

SIDE:

1/2



Område for inntak av drikkevann.



Utvalg	Utvalgssak	Møtedato
Midtre Nordland nasjonalparkstyre	50/2017	19.12.2017

Møtedatoer for Midtre Nordland nasjonalparkstyre 2018

Forslag til vedtak

Midtre Nordland nasjonalparkstyre skal ha fire styremøter på følgende datoer i 2018:

- 1. mars
- 8. juni (befaring?)
- 14. september (Befaring: Langvassdalen-Ruffedalen og innfallsporter til Láhko)
- 7. desember med RU-møte den 6. desember.

Vurdering

I år ble styremøtene lagt til 2. mars, 2. juni, 15. september og 19. desember. Dette ga en god spredning over året, men som i fjor synes vi i administrasjonen at det er for sent å ha møte så tett opp mot jul. Sekretariatet foreslår å legge styremøtene til omtrent samme tidspunkt i 2017, med unntak av et tidligere møtetidspunkt i desember: 1. mars, 8. juni, 14. september, 7. desember.

I 2015 var det styremøter 16. juni og 27. august. Dette var veldig ugunstig med tanke på ferieavvikling og behandling av «fellessaker» på tvers av verneområdene, samtidig som at det ble lang tid mellom møtet i august og desember. Møtet 27. august ble lagt så tidlig for å ta hensyn til reindriftsaktørenes aktivitet utover høsten. Det var kun én av sametingsrepresentantene som deltok på dette møtet. Vi ønsker at disse møtene flyttes så langt unna «sommerferietid» som mulig; dette er en rolig tid på året der det kommer inn få saker, og da blir avstanden mellom møtene kortere i de periodene hvor det erfaringsmessig dukker opp flest saker. I tillegg blir det enklere for oss i sekretariatet å avvikle ferieperioden uten at dette går på bekostning av saksfremlegg.

Styret må ta stilling til om det skal legges opp til befaring på noen av styremøtene. De mest aktuelle møtene å legge opp til befaring er de i juni og september. I 2016 prøvde vi for første gang å ha befaring dagen etter styremøtet. Det var godt oppmøte på denne befaringa. Det synes som om det er irrelevant med hensyn til oppmøte om befaring legges til dagen før eller etter styremøtet. Likevel er det mest hensiktsmessig å ha befaring dagen før styremøtet, der styret kan se på problemstillinger som kan drøftes i plenum i møtet dagen etter. Som for eksempel Speiderens aktivitet i Sjunkhatten. Tidligere var det slik at alle verneområder styret forvalter skulle besøkes i løpet av en styreperiode. Etter at styret overtok forvaltningsansvar for seks nye reservater i 2015 så blir dette en vanskelig oppgave.

I 2017 ble det arrangert befaring til Namnlausdalen 1. juni. Det var mye snø og mange av forvaltningsutfordringene lå under snøen. Det ble likevel en kort innføring i kasseundersøkelser, besøksstrategi og reindrift. Den 14. september ble det arrangert befaring i Sjunkhatten nasjonalpark der besøksstrategi, besøksforvaltning, forvaltningsutfordringer knyttet til ferdsel og granuttak var av hovedtemaene.

På styremøtet i desember 2016 ble det foreslått å legge ei befaring til innfallsportene ved Láhko nasjonalpark. Dette foreslås som høstbefaring i 2018, sammen med et besøk i Langvassdalen-Ruffedalen naturreservat der det er foreslått et granuttak.

Styrets møte med rådgivende utvalg og administrativt kontaktutvalg legges til dagen før styremøtet i desember. Med de foreslåtte datoene vil dette si 6. desember. Det bør ikke legges senere med tanke på jula, men det også problematisk å legge møtet særlig tidligere, da spesielt med tanke på bestillingsdialogen.

Endelige møtedatoer sendes ut til alle kommuner som er representert i utvalget, samt sametinget og fylkeskommunen. I tillegg oppdateres hjemmesidens kalender i hht. de nye datoene.



Arkivsaksnr: 2016/312-0

Saksbehandler: Inge Sollund Ingvaldsen

Dato: 14.11.2017

Utvalg	Utvalgssak	Møtedato
Midtre Nordland nasjonalparkstyre	51/2017	19.12.2017

Valg av arbeidsutvalg for Midtre Nordland nasjonalparkstyre 2018-2019

Forslag til vedtak

Arbeidsutvalget velges for to år, frem til Midtre Nordland nasjonalparkstyre konstituerer seg på nytt etter kommende kommunevalg i 2019.

Følgende velges til arbeidsutvalget:

- Leder
- Nestleder
- Styremedlem (ingen innstilling)

Av disse tre skal minst én være oppnevnt av Sametinget.

Følgende velges til vara:

1. Ingen innstilling
2. Ingen innstilling
3. Ingen innstilling

Følgende velges til vara for samisk representant:

1. Ingen innstilling
2. Ingen innstilling
3. Ingen innstilling

Arbeidsutvalget skal møtes oftere i 2018 med jevn fordeling utover året:

- 15. februar
- 22. mars
- 24. mai
- 30. august
- 4. oktober
- 22. november

Bakgrunn

I styrets vedtekter er det åpnet opp for at styret kan opprette et arbeidsutvalg:

«Styret kan nedsette et arbeidsutvalg bestående av personer fra styret, hvorav minst ett medlem bør være en representant innstilt av Sametinget.

Styret kan gi arbeidsutvalget myndighet til å treffe vedtak etter naturmangfoldloven/verneforskriftene i enkeltsaker som ikke er av stor betydning for verneverdiene. Arbeidsutvalgets vedtak skal treffes innenfor rammen av prinsipper fastsatt av styret for de ulike saksområdene i tråd med naturmangfoldloven».

Etter at styret delegerte store deler av arbeidsutvalgets saker til forvalterne, ble det i styresak «26/2016 - Arbeidsutvalg – rolle og funksjoner» definert nye oppgaver for utvalget:

Styret gir arbeidsutvalget myndighet til å treffe vedtak etter naturmangfoldloven / verneforskriftene i enkeltsaker som ikke er av stor betydning for verneverdiene.

Arbeidsutvalgets vedtak skal treffes innenfor rammen av prinsipper fastsatt av styret for de ulike saksområdene i tråd med naturmangfoldloven / verneforskriftene.

Arbeidsutvalget for Midtre Nordland nasjonalparkstyre har anledning til å behandle dispensasjonssøknader etter generell unntaksparagraf i naturmangfoldloven (§ 48) etter høring i styret, når det er nødvendig at vedtak treffes så raskt at det ikke er anledning å innkalle til styremøte. Helt unntaksvis har AU også utvidet myndighet til å treffe vedtak i hastesaker uten høringsrunde i styret. Melding om vedtak skal forelegges styret senest i neste styremøte. Det lages en egen instruks for denne typen saksbehandling. Denne legges frem på neste styremøte.

Arbeidsutvalget skal ha møte i forkant av styremøter for å være ekstra godt kjent med sakene som legges frem for styret, og skal bidra med nødvendige avklaringer i forbindelse med møtet. Det innkalles til arbeidsutvalgsmøte i forkant av hvert styremøte.

Arbeidsutvalget har et ekstra ansvar for å følge opp strategiske saker og styrets målsetting for inneværende periode.

Arbeidsutvalget har også myndighet til å fatte beslutning om det skal gis oppsettende virkning ved klagebehandling.

Vurdering

Styret har gjennom flere runder med delegering flyttet en del av saksbehandlingen fra arbeidsutvalget over til administrasjonen. Dette har ført til at arbeidsutvalget per i dag har få saker til behandling.

Basert på økt delegering til forvalterne fattet Midtre Nordland nasjonalparkstyre i styresak 26/2016 nye roller til arbeidsutvalget. Arbeidsutvalget fungerer i dag mest som en sikkerhetsventil for å ta unna saker som må behandles på kort varsel. Det ble vedtatt at det skulle være arbeidsutvalgsmøte i forkant av hvert styremøte, men dette har vist seg å være vanskelig å få til.

Administrasjonen ser derimot et stort behov for å ha et utvalg å diskutere saker med før de legges frem for styret. Det kan også være saker som ikke trengs behandling, men som vi ønsker å drøfte sammen med et politisk overordnet nivå. Dette gjelder både ordinære saker, men kanskje spesielt strategiske saker der styret bør være med å styre kursen. Administrasjonen synes denne funksjonen har vært dårlig ivaretatt de senere år på grunn av få arbeidsutvalgsmøter og travle medlemmer av utvalget.

Det foreslås av administrasjonen at det bestemmes seks møtedatoer i 2018: 15. februar, 22. mars, 24. mai, 30. august, 4. oktober og 22. november, med forbehold om eventuelle endringer i styresak «Møtedatoer for Midtre Nordland nasjonalparkstyre 2018». Medlemmene kan gjøre endringer på disse datoene etter sine ønsker, men når styremøtet er ferdig skal det være fastsatt seks møtetidspunkt for 2018. Det anbefales at det legges opp til fysisk tilstedeværelse på møtene, og ikke bare over telefon. Det står ikke bestemt hvor møtene skal være. Dette kan man komme til enighet om i forkant av møtene. Dette bør tilpasses arbeidsutvalgets medlemmer. Med å bestemme seks datoer, så har vi i administrasjonen noe å forholde oss til og planlegge ut i fra. Et forfall til møtet gjør det mulig å melde inn vararepresentanter. Det er ikke mulig når det ikke er satt møtedatoer i utgangspunktet.

Parter i saken:

Balvatn reinbeitedistrikt v/ Per Olof Blind	Ørnflogveien 17	8230	SULITJELMA
Beiarn kommune		8110	Moldjord
Bodø kommune	Postboks 319	8001	Bodø
Duokta reinbeitedistrikt v/ Mats Pavall	Holtanveien 620	8219	FAUSKE
Fauske kommune	Postboks 93	8201	Fauske
Fylkesmannen i Nordland	Moloveien 10	8002	BODØ
Gildeskål kommune	Postboks 54	8138	Inndyr
Hestmannen / Strandtindene reinbeitedistrikt v/ Kjell Gaup	Heiryggen 40	8614	MO I RANA
Meløy kommune	Gammelveien 5	8150	Ørnes
Miljødirektoratet	Postboks 5672 Sluppen	7485	TRONDHEIM
Rana kommune	Postboks 173	8601	MO i RANA
Rødøy kommune		8185	Vågaholmen
Saltdal kommune	Kirkegt. 23	8250	Rognan
Saltfjellet reinbeitedistrikt v/ Per Thomas Kuhmunen	Lønsdal	8255	RØKLAND
Sørfold kommune	Rådhuset	8226	Straumen

Andre relevante dokumenter, ikke vedlagt:



Arkivsaksnr: 2017/7531-0

Saksbehandler: Inge Sollund Ingvaldsen

Dato: 04.12.2017

Utvalg	Utvalgssak	Møtedato
Midtre Nordland nasjonalparkstyret	52/2017	19.12.2017

MIDNOR - Drift av Midtre Nordland nasjonalparkstyret kap.post 1420.21

Forslag til vedtak

Midtre Nordland nasjonalparkstyret søker om 720 000,- NOK til drift av nasjonalparkstyret i 2018.

Midtre Nordland nasjonalparkstyret søker også om 640 000 til gjennomføring av besøksstrategi / forvaltningsplanarbeid i 2017:

- 100 000,- oppstart forvaltningsplan Junkerdal nasjonalpark. Midlene skal benyttes til medvirkningsprosesser.
- 100 000,- oppstart forvaltningsplan Saltfjellet-Svartisen nasjonalpark. Midlene skal benyttes til medvirkningsprosesser.
- 100 000,- til besøksstrategiarbeid for Sjunkehatten, Rago, Junkerdal og Saltfjellet-Svartisen nasjonalpark (25 000 pr park). Disse midlene skal benyttes til medvirkningsprosesser.
- 150 000,- til registrering og dokumentasjon av husvære i verneområdene i forbindelse med forvaltningsplanarbeid.
- 100 000,- til kartlegging av reindrifas sårbarhet i Saltfjellet-Svartisen nasjonalpark
- 60 000 til kartlegging av sopp og lav innenfor Dypen naturreservat som grunnlag for utarbeiding av besøksstrategi
- 30 000 til å dokumentere og utarbeide en oversikt over store furuer i Saltdal som kan innarbeides som turmål i besøksstrategier for de verneområdene.

Bakgrunn

Midler til nasjonalpark- og verneområdestyrene tildeles fra Miljødirektoratet for 2018. Søknadsfrist er 12. januar 2018. Fylkesmannen i Nordland skriver et samlet budsjettforslag til Miljødirektoratet på vegne av alle styrene de fører regnskap for i eget fylke.

I søknaden skal det foreligge et budsjett som viser behovet for midler. Budsjettet skal inneholde: møtegodtgjøring for medlemmene i styret, forventede møte- og reiseutgifter både for styret og rådgivende utvalg.

Ved søknad om midler til dekking av utgifter i forbindelse med utarbeiding av forvaltningsplaner, besøksstrategier og skjøtselsplaner, kan det søkes om midler til utgifter som nødvendige kartlegginger og medvirkningsprosesser (møter).

Vurdering

Sekretariatsleder for Midtre Nordland nasjonalparkstyre har satt opp et regnskap per. 04.12.2017. Det kan forventes ytterligere utgifter til bevertning og overnatting for styremedlemmene knyttet til siste styremøte. Reise-/honorar til styremedlemmene vil ikke bli utbetalt før 2018, da fristen for eksterne utbetalinger går ut hhv. 11. desember (reiseregninger) og 12. desember (honorar). Dette gjaldt også for desembermøtet i fjor.

Tabell 1. Regnskap 2017 anno 04.12.2017

Regnskap 2017		
1	Møtehonorer	Kr 249 966,-
2	Reiseregninger	Kr 76 497,-
3	Møteutgifter	Kr 87 940,-
4	Arbeidsgiveravgift	Kr 15 270,-
5	Reiseregninger FRU	Ikke spesifisert
6	Representasjon / gaver	Kr 5 000,-
7	Kurs og seminarer	Kr 0,-
9	Administrative utgifter	Kr 5656,-
10	SUM	Kr 440329,-
11	Budsjettet	Kr 780 000,-
12	Balanse	Kr 339 671,-

Det ble også i 2017 brukt mindre midler enn det som var budsjettet. Det er flere årsaker bak dette, men en betydelig årsak er at oppmøtet på styremøter og befaringer har vært varierende. Det var også lav representasjon på nasjonalparkkonferansen «Velkommen inn», i tillegg ble det ikke avholdt nasjonalparkkonferanse fra sentralt hold i år. Det var også budsjettet med flere AU-møter i 2017 enn det som ble avholdt. For neste år skal dette strammes opp, og det planlegges minst seks fysiske AU-møter i løpet av året.

Tabell 2. Budsjett for 2018

Budsjett 2018		
1	Møtehonorer	kr 368 760,-
2	Arbeidsutvalg	kr 60 000,-
3	Reiseregninger	kr 90 000,-
4	Møteutgifter	kr 120 000,-
5	Arbeidsgiveravgift	kr 30 000,-
6	Reiserregninger FRU	kr 30 000,-
7	Representasjon / gaver	kr 5 000,-
8	Kurs og seminarer	kr 20 000,-
9	Administrative utgifter	kr 1235,-
10	SUM	kr 720 000,-

Tar man utgangspunkt i sats for styrehonorar på 439,- og at 14 styremedlemmer som alle deltar på 4 styremøter a 6 timer (med forberedelse), samt 2 befaringer a 6 timer skal det utbetales honorarer for 368 760,- tar man i tillegg med at leder har høyere sats for honorar, samt at noen i styret har krav på godtgjørelse for tapt arbeidsfortjeneste (som selvstendig næringsdrivende) vil summen kunne bli enda større. I tillegg utbetales det rundt 10 000 kr per arbeidsutvalgsmøte. Summen som er satt på budsjettet må forutsettes for å kunne betale ut honorar til et fulltallig styre på fire styremøter med to befaringer, og seks møter i arbeidsutvalget.

Det budsjetteres med mindre penger enn tidligere. Erfaringsmessig har styret de fire siste årene brukt mellom 440 329,- i 2017 til 663 893 i 2015. Selv med økt deltakelse og økt representasjon i 2018 vil det ligge en liten buffer opp til 720 000. Det er kuttet på reiseregning og møteutgifter i forhold til de siste års budsjett.

I løpet av 2018 vil det komme et behov for ekstra midler i forbindelse med medvirkningsprosesser i forbindelse med forvaltningsplan og besøksstrategiarbeidet. Møtevirksomhet med de ulike brukerinteressene og aktørene knyttet til parkene vil skape et behov for ekstra midler i 2018. Det søkes om:

- 100 000,- oppstart forvaltningsplan Junkerdal nasjonalpark
- 100 000,- oppstart forvaltningsplan Saltfjellet-Svartisen nasjonalpark
- 100 000,- til besøksstrategiarbeid for Sjunghatten, Rago, Junkerdal og Saltfjellet-Svartisen nasjonalpark
- 150 000,- til registrering og dokumentasjon av husvære i verneområdene i forbindelse med forvaltningsplanarbeid.
- 100 000,- til kartlegging av reindriftas sårbarhet i Saltfjellet-Svartisen nasjonalpark
- 60 000 til kartlegging av sopp og lav innenfor Dypen naturreservat som grunnlag for utarbeiding av besøksstrategi
- 30 000 til å dokumentere og utarbeide en oversikt over store furuer i Saltdal som kan innarbeides som turmål i besøksstrategier for de verneområdene.



Utvalg	Utvalgssak	Møtedato
Midtre Nordland nasjonalparkstyre	53/2017	19.12.2017

Virksomhetsplan for Midtre Nordland nasjonalparkstyrets sekretariat 2018

Forslag til vedtak

Midtre Nordland nasjonalparkstyre tar virksomhetsplan og prioriteringen av arbeidstida til sekretariatet til orientering.

Bakgrunn

Sekretariatsleder skal sammen med de andre forvalterne utarbeide virksomhetsplan med ansvarsfordeling og strategier og presentere denne for styret.

Vurdering

Denne virksomhetsplanen blir en grov skisse av hvordan arbeidsfordelinga blir for sekretariatet til Midtre Nordland nasjonalparkstyre i 2018. Denne viser hvilke større arbeidsoppgaver vi har foran oss og hvordan vi har tenkt å løse dette.

Behandling av innkomne saker må i alle tilfeller behandles etter kravene i forvaltningsloven. Disse må derfor prioriteres høyt slik at disse blir behandlet innenfor de fristene forvaltningsloven setter. Noen saker vil være mer tidskrevende enn andre, i tabell 1 er det satt opp noen saker vi allerede vet kommer i 2018, og som skal prioriteres i arbeidet. Saksbehandlingstid vil i mange tilfeller være viktig for omdømmet til styret.

En del av oppgaveporteføljen vil avhenge av styrets prioritering i bestillingsdialogen, og hvor mye midler vi får til å utføre de ulike prosjektene. Det søkes om store summer til granprosjekter. Totalt er det søkt om over 3 millioner til uttak av gran og skal alle prosjektene følges opp vil det ta en del av vår tilmålte tid.

Det skal utarbeides besøksstrategier for alle nasjonalparkene innen 2020. Midtre Nordland nasjonalparkstyre har i tidligere vedtak satt kortere frister for dette arbeidet (Láhko 2017, Rago 2018, Junkerdal, Saltfjellet-Svartisen og Sjunkehatten 2019). Besøksstrategien for Láhko ble i høst sendt til Miljødirektoratet for faglig gjennomgang, sammen med forvaltningsplan, før den blir lagt ut på høring. Mye av jobben er gjort, men det er fremdeles noen prosesser igjen som skal gjennomføres: sendes ut på høring, folkemøter ved behov, innsamling av høringsuttalelser, revisjon av forvaltningsplan etter høringsuttalelser, godkjenning i styret, oversendelse til faglig gjennomgang i Miljødirektoratet. Dette arbeidet skal prioriteres så lenge saken ligger til behandling i Midtre Nordland nasjonalparkstyre. Styret rår ikke over Miljødirektoratets tid og rom til å prioritere dette.

Arbeidet med revidering av forvaltningsplan for Junkerdal nasjonalpark skal starte opp i 2018. Hvordan dette arbeidet skal organiseres er oppe til egen sak i dette styremøtet. Dette er et stort arbeid og vil båndlegge mye tid hos nasjonalparkforvalter som skal koordinere og organisere prosessen. Det bør også benyttes en sekretær som kan delta på møter som referent, mens saksbehandler fører ordet. Sekretæren kan også organisere møtene i samråd med saksbehandler: sette møtetidspunkt, leie lokaler, innkalle møtedeltakere, sekretær/referent i møtet, for å avlaste saksbehandler. Derfor bør to fra sekretariatet ha dette som et prioritert arbeid i 2018. Det skal også lages en besøksstrategi for nasjonalparken, som innlemmes i forvaltningsplanen.

Arbeidet med forvaltningsplan for Saltfjellet-Svartisen nasjonalpark kan også påbegynnes i 2018 dersom det blir fattet et vedtak i departementene. Det er litt uklart enda hvordan de nye forskriftene vil bli, men en del av forvaltningsplanarbeidet kan starte opp uavhengig av vedtak og nye forskrifter. I forbindelse med besøksstrategiarbeidet kan sekretariatet fortsette kunnskapsinnhenting, og per i dag er det reiselivsanalysen som må på plass før vi kan utforme besøksstrategi. Rapport fra brukerundersøkelser vil foreligge 20. april.

Det skal utarbeides besøksstrategi for Rago i løpet av 2018. Arbeidet har kommet godt i gang, og innen 1. mars skal NINA ha levert rapport for brukerundersøkelsene som skal inngå i kunnskapsgrunnlaget.

Arbeidet med besøksstrategi for Sjunkehatten kan muligens fremskyndes til 2018. Nye signaler fra Miljødirektoratet tilsier at man kan kjøre litt enklere prosesser for den første besøksstrategien for noen av nasjonalparkene der bruksmønsteret er lite komplekst, og forskrift / andre planer legger føringer for hvordan besøksforvaltning skal gjennomføres i parken. I fylkesdelsplanen for Sjunkehatten er det allerede gjort en del avklaringer som ville inngått i en del av besøksstrategiarbeidet. Her mangler også en reiselivsanalyse og en enkel brukerundersøkelse som bør foreligge før man sammenfatter en besøksstrategi.

Utvidelsen av verneområdene på Saltfjellet vil også kreve mer tid hos forvalterne. Nasjonalparkstyret vil i løpet av 2018 (forutsatt at verneplanen blir vedtatt i kongelig resolusjon) få tilbudet om å påta seg forvaltninga av det nyoppretta Melfjorden landskapsvernområde. Styret vil også få tilbud om å overta forvaltningsansvaret for Fisktjønna naturreservat som krever en del oppfølging da spesielt med tanke på besøksforvaltning ved og rundt Marmorslottet. I tillegg vil Blakkådalen naturreservat, som styret allerede har forvaltningsansvar for, utvides. Skulle styret på påta seg

forvaltningsmyndighet for disse områdene begynner vi å komme i en situasjon der man må se på mulighetene for å opprette ei til stilling på Storjord. Med fem nasjonalparker, tre landskapsvernområder og syv naturreservat begynner det å bli et press på de fire stillingene sekretariatet besitter. Styret bør også uttale seg til Klima- og miljødepartementet om manglende oppsynsressurser i disse verneområdene i forbindelse med utvidelsen. Uttalelsen bør komme tidlig i 2018 slik at dette kan tas med i departementenes behandling av utvidelsen.

Tabell 1: Virksomhetsplan for sekretariatet for Midtre Nordland nasjonalparkstyre i 2018, med sekretariatsleders vurderinger. Selv om en oppgave blir lavt prioritert vil det i mange tilfeller være tidsrom man kan jobbe med disse, innimellom de tyngre oppgavene.

	Stillingsressurs	Hovedoppgaver i prioritert rekkefølge
Inge Ingvaldsen	100 %, men med 10 ukers permisjon.	Sekretariatsleder og hovedansvar for Saltfjellet sør. Har full stilling, men vil være borte 2. januar til 12. mars i forbindelse med avvikling av foreldrepermisjon. Prioriterte arbeidsoppgaver i 2018: <ol style="list-style-type: none"> 1. Saksbehandling Saltfjellet sør <ul style="list-style-type: none"> - Reindriftas barmarkskjøring - Skjøtselsprosjekt Nordfjorden - Bestillingsdialogen 2. Sekretariatsledelse 3. Forvaltningsplan Saltfjellet-Svartisen nasjonalpark 4. Besøksstrategi Sjunkehatten 5. Den Europeiske nasjonalparkdagen på Kjerringøy 6. Bokprosjekt Saltfjellet 7. Nasjonalparkkonferansen Velkommen Inn 8. Drift av Facebook-side
Ronny Skansen	100%	Sekretariatsleder mens Inge er i permisjon. Har full stilling, men har en del ferie og avspasering overført fra 2017, som må medregnes i arbeidskapasiteten. Hovedansvar for saksbehandling i Sjunkehatten og Láhko nasjonalpark. Prioritert arbeid i 2018: <ol style="list-style-type: none"> 1. Saksbehandling Sjunkehatten og Láhko 2. Sekretariatsledelse 2. januar – 12. mars. 3. Skjøtselsprosjekter i Sjunkehatten og Langvassdalen-Ruffedalen NR 4. Forvaltningsplan Láhko 5. Den europeiske nasjonalparkdagen på Kjerringøy 6. Drift av hjemmeside
Hanne Etnestad	100 %, o. 62	Har hovedansvaret for saksbehandling i Rago og Junkerdal nasjonalpark. Har full stilling, men har noe redusert arbeidskapasitet som følge av ekstra fridager (over 62) og overførte feriedager. Prioritert arbeid i 2018: <ol style="list-style-type: none"> 1. Saksbehandling Junkerdal og Rago <ul style="list-style-type: none"> - Bestillingsdialogen 2. Skjøtselsprosjekt Junkerdalsura 3. Besøksstrategi Rago 4. Forvaltningsplan/besøksstrategi Junkerdal 5. Mariskodagen
Gunnar Rofstad	60 %, o.62 samt redusert stilling.	Hovedansvaret for saksbehandling i Saltfjellet nord. Har 60 % stilling. Men har flere ekstra fridager (over 62) i tillegg til mange overførte feriedager fra 2017. Med dette bør Gunnar fritas for en del tyngre oppdrag. Prioritert arbeid i 2018: <ol style="list-style-type: none"> 1. Saksbehandling Saltfjellet nord

		<ul style="list-style-type: none"> - Bestillingsdialogen 2. Besøksstrategi for Dypen 3. Bistand forvaltningsplan Junkerdal 4. Bistand forvaltningsplan Saltfjellet-Svartisen nasjonalpark 5. Mariskodagen
Sigrid E. Lium	40 %	<p>Innehar 40 % stilling som nasjonalparkforvalter (og 60 % som naturveileder). I 2017 jobbet hun utelukkende med brukerundersøkelser og enkelte samarbeidsprosjekt med senteret. Ønskelig fra sekretariatet at hun skal kunne avlaste ved å utføre enkel saksbehandling på tvers av alle verneområder. Fra sekretariatsleders synspunkt er det i tillegg ønskelig å benytte hennes kunnskaper om reiselivet inn i besøksstrategiarbeidet.</p> <p>Prioritert arbeid i 2018:</p> <ol style="list-style-type: none"> 1. Reiselivsanalyse i Saltfjellet og Sjunkhatten nasjonalpark ihht. veileder for besøksstrategi som skal utgjøre en del av kunnskapsgrunnlaget til besøksstrategien 2. Notat om reiselivet – som kan benyttes i alle besøksstrategien 3. Enkel saksbehandling på tvers av alle områder. Hvilke saker avklares med sekretariatsleder. 4. Den europeiske nasjonalparkdagen 5. Mariskodagen

I tillegg har sekretariatet en del faste møter; forvaltersamlinger, styremøter, AU og RU-møter, nasjonalparkkonferanser lokalt og sentralt. Ressurssituasjonen tilsier at ikke alle trenger/bør delta på alt. Dette vurderes av sekretariatsleder fra møte til møte.

I 2013 ble prosjektet «Min Nasjonalpark» startet opp som et samarbeidsprosjekt med Nordland nasjonalparksenter. Dette har gradvis glidd fra å være et samarbeidsprosjekt til å være et prosjekt senteret gjennomfører på vegne av styret. Dette har blitt presisert ovenfor Nordland nasjonalparksenter i møter. Sekretariatet kan bidra i prosjektet, men det må avklares hva vi skal bidra med og hvor mye. Dette må gjøres i dialog med nasjonalparksenteret.

Som følge av Sameting- og Stortingsvalget i 2017 blir det noen utskiftninger i styret. Dersom det blir mange nye styremedlemmer (min. 1, maks 5) bør det vurderes å arrangere en ny opplæringsdag. Det bør likevel avventes til man ser utfallet av Sametingets sin oppnevning til styrene. Dette kan avklares med arbeidsutvalget på første AU-møte i 2018, gitt at Sametinget har oppnevnt sine representanter innen da.

Andre relevante dokumenter, ikke vedlagt:

Stillingsbeskrivelser:

<http://www.nasjonalparkstyre.no/Midtre-Nordland/Styret/Sekretariatet--/>



Utvalg	Utvalgssak	Møtedato
Midtre Nordland nasjonalparkstyre	54/2017	19.12.2017

Forekomst av gran i verneområder som forvaltes av Midtre Nordland nasjonalparkstyre

Forslag til vedtak

For 2018 skal avvirkning av gran/fremmede arter i våre verneområder prioriteres høyt.

Arbeidet skal følge følgende prosedyrer:

- Rettighetene til grana skal avklares.
- Det skal utarbeides et kostnadsoverslag for de forskjellige prosjektene/delprosjektene.
- Prosedyrene for offentlige anskaffelser som benyttes av Fylkesmannen skal følges ved inngåing av kontrakter med aktuelle entreprenører.
- Grunneierne som selv ønsker å ta ut gran på sine eiendommer skal ha førsterett, dersom de ser det mulig å gjennomføre innen en definert tidsperiode og til en konkurransedyktig pris.
- Før prosjektene iverksettes skal de diskuteres med skogbrukssjefen i kommunen.
- Konkrete prioriteringer for 2018 er:
 1. Storlia naturreservat
 2. Junkerdalsura naturreservat
 3. Langvassdalen-Ruffedalen naturreservat
 4. Sjunkehatten nasjonalpark
 5. Saltfjellet-svartisen nasjonalpark (Rødøy)
 6. Gåsvatnan landskapsvernområde

Stor Graddis naturreservat og sembrafuru i Junkedalsura naturreservat/Saltfjellet landskapsvernområde skal følges opp av oppsynet/Fjelltjenesten i Nordland.

Bakgrunn

På styremøtet 15.09.17 fikk sekretariatet følgende oppdrag fra nasjonalparkstyret:

«Gran i Midtre Nordland

Styret ønsker at administrasjon lager en overordnet sak om all gran i verneområdene. I saken skal det fremgå hvor det står gran som må avvirkes, og litt om status på de ulike prosjektene. Det bør også legges opp til en generell diskusjon for hvordan styret skal håndtere disse prosjektene i årene som kommer.»

På seksjonsmøte den 22.09.2017 fikk jeg (GRO) i oppdrag å samordne og koordinere dette oppdraget.

Grunnlaget for avgjørelsen/Status for de forskjellige verneområdene

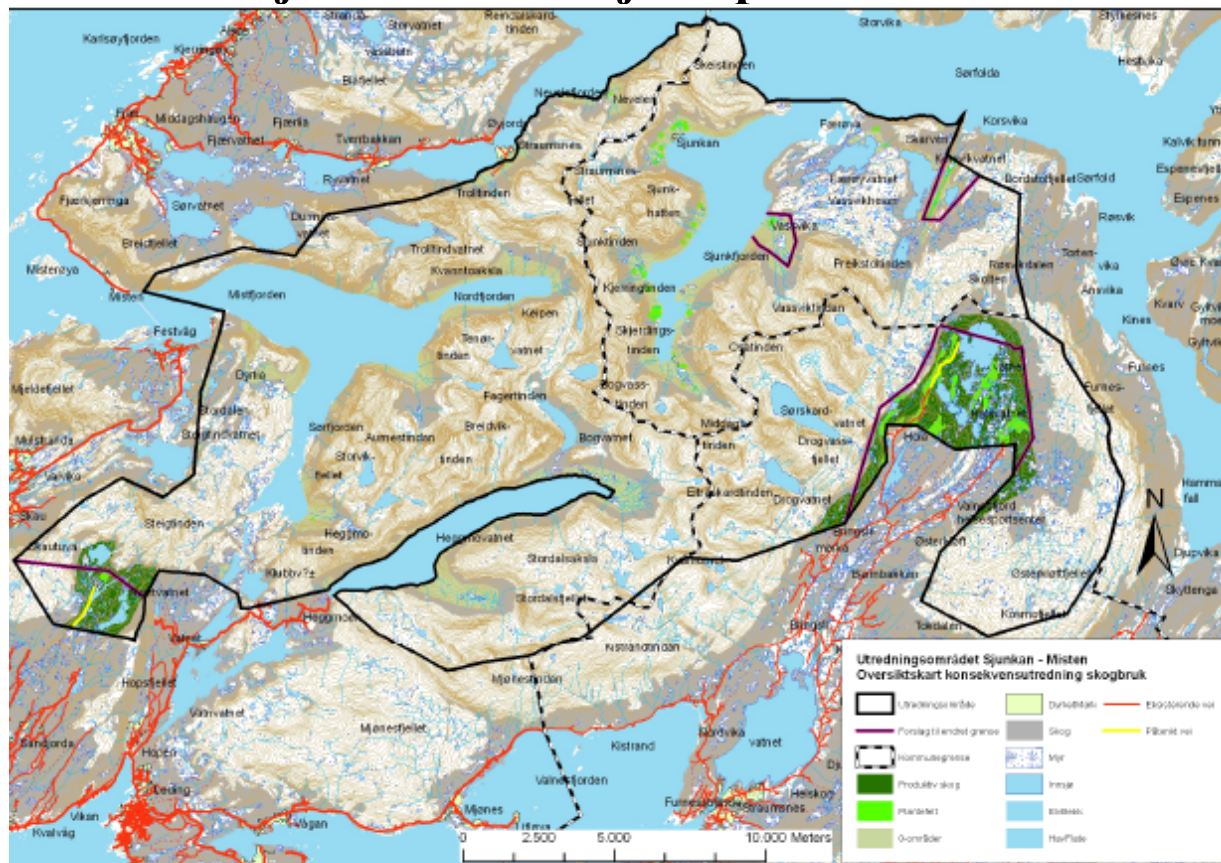
Status for Rago nasjonalpark

Et lite granfelt i Hellighola ble ringbarket i 2011 og smågraner som var spredd ut fra dette ble avvirket. Feltet er nå dødt. Det ordinære oppsynet har tilsyn med området og oppslag av gran i ettertid har blitt fjernet. Bunnvegetasjonen har fått bedre forhold og et frodig feltsjikt vil redusere foryngelsen av gran framover.

Status for Juknerdal nasjonalpark

Det er ikke registrert forekomst av gran innenfor nasjonalparken.

Status for Sjunkhatten nasjonalpark



10 felt med planta gran innen nasjonalparken. Se kart som viser forekomst av gran.

1. Sørfjorden: To felt inne i fjorden. Ett felt på ca. 18 daa og ca. 200 kbm og ett felt på 14 daa.
Grunneier er positiv til uttak av grana.
Felt 1 legges ned eller ringbarkes. Kostnad kr 250 000,-
Felt 2 legges ned. Kostnad ca. kr 70 000,-
Avvirkes 2018.
2. Mistfjorden v/Ølkona. 1 sitkagranfelt på 4-5 daa og ett felt med norsk gran 2-3 daa.
Grunneier ønsker det fjerna. Festvåg velforening påtar seg oppdraget 30-35 000 kroner.
Avvirkes 2018.
3. Erlingbu. 3 felt på 5, 17 og 85 daa. Mye smått virke. FT tar oppdrag for 150 000 kroner tildelt 2017. Noe brukes til ved til hytter i området, resten legges igjen i terrenget. Ok for grunneier.
Avvirkes 2018.
4. Halsvatnet/ Sætervatnet øst. Mye manuell hogst smått virke. Et stort felt nord for Hømmervatnet. 400 daa. Miljødirektoratet grunneier. Behov for 600 000 kroner
Avvirkes 2018.
5. Nordskardet/ Sætervatnet vest. Ett felt på 150 daa, smått virke. Behov for 250 000 kroner
Avvirkes 2018.
6. Hola-Sætervatnet.
Fraktes ut. Avklaring rundt bru i Hola. Søkes om 500 000 kroner 2018. Avvirkes 2018.
7. Vassbotndalen. 26 daa og 400 kbm. Manuell hogst (ringbarking). 250 000 kroner.
Grunneier får ved til hytter, resten ligger igjen. 2 små felt spredte 2-3 daa. 10 000 kroner
Avvirkes 2018.
8. Sjunkan. Større felt ved fraflyttet bygd.. Ca 100 daa og 500 kbm.
Avvirkes 2019.
9. Sjunkfjorddalen. Totalt 750 kbm. 100 kbm smått virke legges igjen. Totalt 45 daa
Avvirkes 2019.
10. Korsvika. 120-160 daa. Fraktes ut. Ca. 1600 kbm.
Avvirkes 2019.

Status for Saltfjellet - Svartisen nasjonalpark (nord)

Plantefelt i Tollådalen:

Avviklet i 2017.

Sluttbefaring er gjennomført. Alt vurdert som OK.

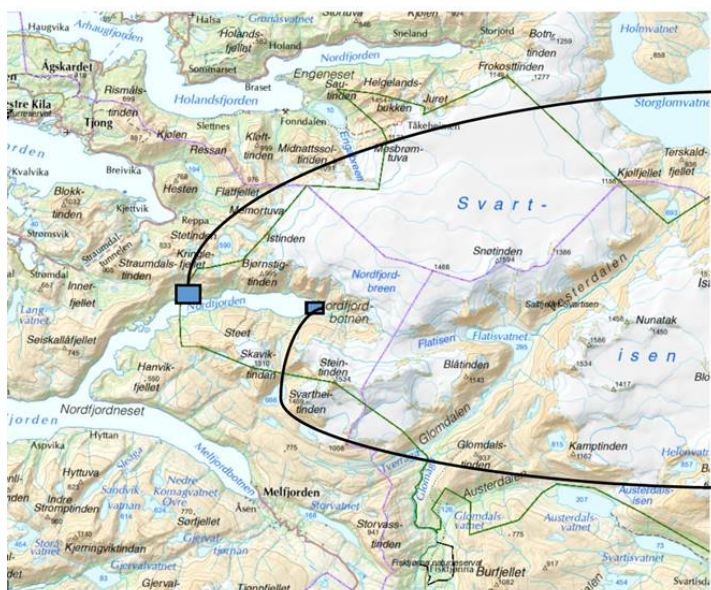
Status for Saltfjellet - Svartisen nasjonalpark (sør)

Nordfjorden Rødøy

I Nordfjorden i Rødøy er det to kjente granfelt, og spredte forekomster av gran langs fjorden. Det ene granfeltet står innerst i Nordfjordbotn og består av sitkagran. Feltet er bare 2 daa stort. Rapporten foreslår å brenne virket, og / eller kvisten på stedet langs elva og at oppdraget tar opptil 10 dager. Det ble satt i gang et forsøk på å ta ut grana av Fylkesmannen i 2008, men grunneierne motsatte seg dette. Dette var før naturmangfoldloven kom, og det var mindre rom for å utføre skjøtsel på privat eiendom (jfr. § 47). Før feltet kan avvirkes bør det opprettes ny

dialog med grunneierne (nye eiere på eiendommen). Det søkes om midler til dette prosjektet i 2018.

Det andre feltet står i Kvannlimarka, akkurat på vernegrensa til nasjonalparken og østover i fjorden. Feltet er på ca. 27 daa. Det ønskes ikke å gjøre noe med dette feltet i 2018 da det mangler en del kunnskaper om både eierforhold (dårlig matrikkel), art (norsk gran eller sitka?), og driftsform. Det bør opprettes dialog med grunneierne for å diskutere hvordan dette kan gjøres, og om de er interessert i noe av virket. Det søkes ikke midler til dette i 2018.



Status for Lahko nasjonalpark

Det er ikke registrert forekomster av gran innen nasjonalparken.

Status for Saltfjellet landskapsvernområde (nord)

Noe spredning av Sembrafuru inn i landskapsvernområdet. Dette er sammenhengende med Junkerdalsura naturreservat.

Blir satt på bestillingslista til oppsynet for 2018.

Status for Gåsvatnan landskapsvernområde

Plantefelt i Jorbrudalen

Inngått muntlig avtale med entreprenør.

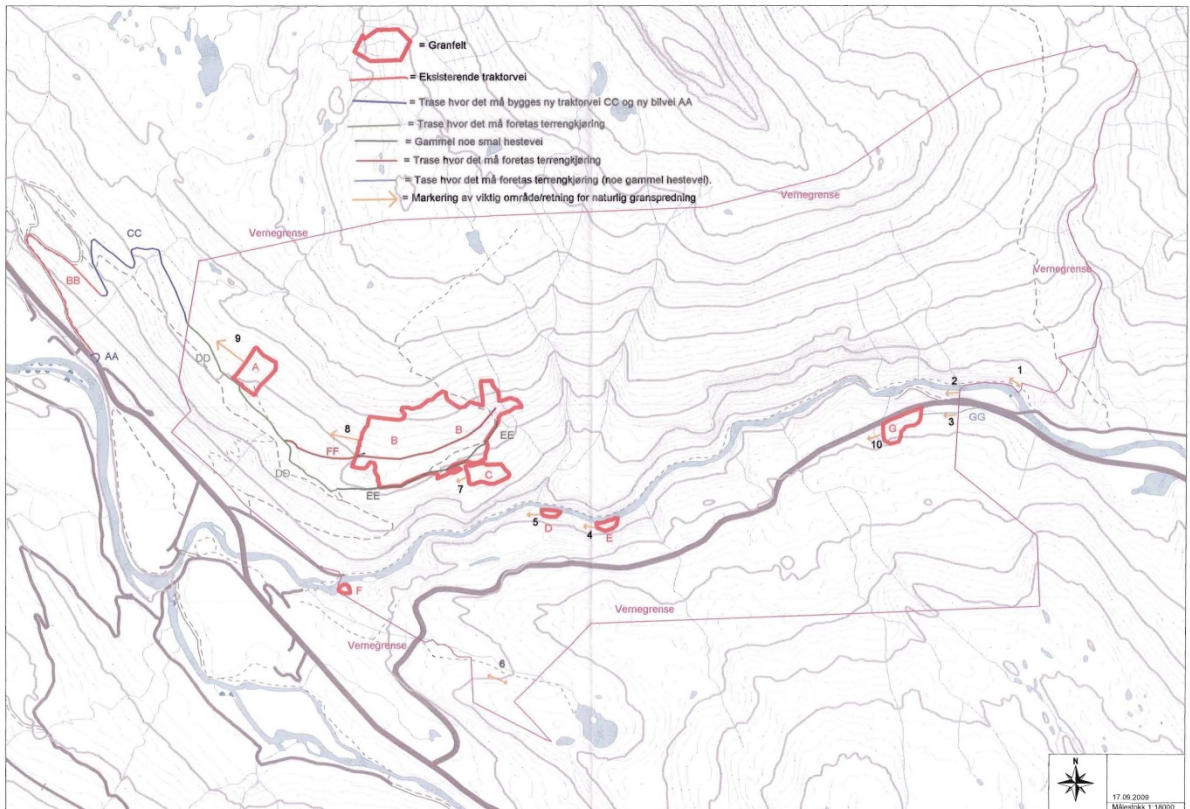
Planen var at feltet skulle avvirket våren 2018 dersom lokal grunneier ga tillatelse til å kjøre med hogstmaskin/lassbærer over eiendommen.

Det var møte med aktuelle private grunneier 21.11.2017. Grunneier var da klar på at det ikke ville bli gitt tillatelse til å kjøre over sin grunn.

Dersom dette feltet skal avvirket må enten skogen legges ned på stedet eller at tømmerstokkene må fraktes ut med helikopter.

Status for Junkerdalsura naturreservat

Ved vernetidspunktet i 2009 var det 7 større og mindre felt med gran innenfor naturreservatet (A,B,C,D,E, F og G). Feltene dekket et areal på ca. 445 da, ca. 5 % av arealet i naturreservatet, og inneholdt et anslått volum på ca. 4000 km³. Feltene har økt i volum på de 10 årene som har gått og anslått volum er usikkert, 4000 – 6000 km³, det er ikke foretatt noen grundig taksering av granfeltene.



Feltene A,B og C utgjøre hoveddelen av arealet. Felt A består kun av hogstmoden gran, men B og C er ujevnt med flere åpne partier og innblandet lauvskog, dette gjør det vanskelig å få et eksakt volum.

Felt G ble tatt ut i 2016 samtidig med at tunnelen skulle bygges.

Felt D og E ble lagt ned høsten 2017.

Ca. 40 da av de øvre vanskelige tilgjengelige delene i felt B ble lagt ned i høst.

Grana utgjør en trussel for verneverdiene i naturreservatet gjennom utskygging og utkonkurrering av de stedeagne artene i området. Det skjer en del spredning ut fra feltene.

I tillegg til granfeltene er det i området opp mot Tjernfjellet og Tjernfjelltjønnna kommet opp en del sembrafuru. Disse vil bli fulgt opp av oppsynet i 2018.

Utfordringene med uttak av grana i felt A, B og C er lang kjørevei, opp til 3 – 4 km, samt å benytte en driftsmetode som gjør minst mulig skade på verneverdiene i området. Ut fra anbudsrunde i år, kontakt med skogfaglige personer og diverse entreprenører anslås en total kostnad på fra ca. 1 mill til 2,6 millioner avhengig av driftsmetode, hvilke skogsmaskiner som benyttet, behov for bygging av skogsvei og hvor mye virke som skal tas ut.

For å ta ut en del av virket med hogstmaskin må eksisterende traktorvei på nordsiden av naturreservatet utbedres og forlenges oppover lia. Dette krever samarbeid med kommune, private grunneiere og Statskog. Planlegging, godkjenning og opparbeiding av traktorveien må utføres i regi av kommunen. Det er innledet et samarbeid med Saltdal kommune og landbruksavdelingen hos Fylkesmannen, kostnad for bygging av denne veien avklares i forbindelse med planarbeidet.

Uttak av disse områdene bør skje over de to – tre neste årene. Felt A bør tas ut når granfelt på nordsiden av naturreservatet skal avvirkes slik at eksisterende/ny traktorvei kan benyttes.

I øvre deler av felt B er det ikke mulig å komme til med hogstmaskiner, her er det kun mulig med manuell hogst. Felt C kan egne seg for at en del av det største virket tas ut med helikopter.

Overslag kostnader ved maskinell hogst av gran i felt A, B og C.

Utbedring og utviding av traktorvei utenfor naturreservatet:

Kostnader:	kr 405 000
- 40% statstilskudd	kr 160 000
Sum	kr 245 000

Kostnader driften ved uttak av gran:

MNNPS sin andel (?? %) av felles kostnad-opprusting – anslått ca.	kr 85 870,-
Rydding og oppussing av ca. 3 km basveg i naturreservatet	kr 168 000,-
Driftspris felt A 1500 kbm x 300kr/kbm (maskinhogst og utkjøring)	kr 450 000,-
Driftspris felt B og C 1500 kbm x 350kr/kbm "	kr 525 000,-
Sum kostnader driftsveier, hogst, uttransport og oppussing	kr 1 228 870,-
- virkespris 3000 kbm x 250 kr/kbm	kr 750 000,-

Underskudd for drifta kr 478 870,-

Rydde/legge flatt områder ikke tilgjengelig for maskindrift ca 100 da. **kr 400 000,-**
i felt B

Sum kostnader: kr 878 870,-

Pluss uforutsette utgifter er totale kostnader ved driften i størrelsesorden kr 1 mill.
Det tas forbehold om at det er flere usikkerhetsfaktorer i dette overslaget.

Overslag kostnader ved helikopterdrift av felt C

Manuell felling, uttak av ca. 450 km³ med helikopter, bortkjøring kvist **kr 650 000,-**

Status for Storlia naturreservat

Plantet gran som truer naturlig utbredelse. Satt i gang skjøtselsprosjekt sammen med grunneier. Uttak av driveverdig virke, mens mindreverdig virke legges igjen på stedet.

Status for Semska- Stødi naturreservat

Ingen gran registrert innen reservatet

Status for Dypen naturreservat

Ingen kjente forekomster av gran innen reservatet.

Grantrærne rundt Fagermoen (Statskogs utleiehytte) ble avvirket av Fjelltjenesten høsten 2017.

Status for Stor Graddis naturreservat

Et begrenset antall grantre ble ringbarket og felt i området i 2015. Muligens også noe gran i liene ned mot Rv 77, oppsynet har i oppdrag å registrere dette. Sør for reservatet står noe gran som kan frø seg inn i reservatet.

Status for Langvassdalen-Ruffedalen naturreservat

3 felt i Langvassdalen. Skogen er hogstmoden. Usikkert om skogen er drivverdig. Statskog er grunneier. Prisberegning gjort av Allskog. 800 kbm tømmer og 120 000 kroner totalt i minus.

Kanskje ønsker Statskog selv å påta seg oppdraget. Hogst og virke fraktes opp til dammen ved Langvatnet i Januar-februar. Virke fraktes sommerstid når veien opp til Langvatnet er kjørbar.

Vurdering

Den faglige utfordringen med forekomst av gran/fremmede arter i verneområdene er at den stedege floraen kan bli utkonkurrert ved at de fremmede artene overtar arealene pga. utskygging og kamp om næringsstoffer.

Naturreservatene er etablert for spesielt å ivareta biologisk mangfold som plante- og dyreliv og at vegetasjonen her skal ha en naturlig utvikling.

Våre naturreservat med forekomster av planta gran (Storlia nr, Junkerdalsuta nr og Langvassdalen-Ruffedalen nr) er alle etablert for å for å ivareta botaniske verdier (skogreservat). I tillegg fremgår det av verneformålet for Storlia naturreservat at det har stor plantegeografisk verdi ved at det er her man har den nordligste forekomsten av den vest-europeiske granskogen. De botaniske verdiene vurderes å være større i Junkerdalsua nr enn i Langvassdalen Ruffedalen nr da man i Junkerdalen (både naturreservatet og tilgrensende nasjonalpark) har vernet et område med stor naturgeografisk høydegradient (fra Storjord nede i Saltdalen helt til toppen av Slovågtinden).

Nasjonalparker etableres for å ivareta landskap med planter dyr, geologiske forekomster og kulturminner. Nasjonalparkene har en større geografisk utstrekning og forekomster av områder med botanisk verdi varierer inne i nasjonalparkene.

Det er ikke kjent spesielle botaniske verdier i de områdene i Rødøy innen Saltfjellet-Svartrisen np. I Sjunkhatten np. er mye av grana planta i områder med rik berggrunn. Rik basisk berggrunn er en forutsetning for rik vegetasjon.

Landskapsvernområder etableres for å verne naturlandskap og kulturlandskap av økologisk, kulturell eller opplevelsesmessig verdi. Vegetasjonen der er ikke særskilt vernet.

I 2018 vil vi for våre områder kun ha en mulig godkjent besøksstrategi; Lahko nasjonalpark. Strategien som en del av forvaltningsplanen, er sendt inn til Miljødirektoratet, men uklart når vi får tilbakemelding.

Miljødirektoratet tildeler ikke midler for tilretteleggingstiltak/informasjontiltak uten at det foreligger en godkjent besøksstrategi.

I 2018 kan ressursene prioriteres til ivaretagelse av verneverdier, jfr direktoratets brev av 09.11.2017. Referatsak ??/2017.

Ivaretagelse av verneverdier er hovedformålet med verneområdeforvaltningen og for 2018 og muligens 2019 vil det være mye midler som kan nyttes til å ivareta verneverdier. Vår målsetning er å komme i gang med avvirkning av alle kjente forekomster som truer verneverdier. Områder

der grana kun er et estetisk problem prioriteres lavest. Naturreservat prioriteres før nasjonalparker.

Områdene bør prioriteres slik:

Naturreservat hvor de botaniske verneverdiene er truet pga. forekomst av gran/fremmede arter

1. Storlia naturreservat
2. Junkerdalsura naturreservat + en del av Saltfjellet landskapsvernområde
3. Langvassdalen - Ruffedalen naturreservat

Nasjonalparker hvor verneverdier trues pga. forekomst av gran

Sjunkhatten nasjonalpark

Saltfjellet-Svartisen nasjonalpark (Nordfjorden og Kvannlimarka)

Landskapsvernområder hvor gran er estetisk skjemmende

Gåsvatnan landskapsvernområde (Jarbrudalen).

Konklusjon

Alle felt hvor det er konkrete planer og hvor eierforholda er avklart blir for 2018 prioritert høyt på tiltakslista.

Felt som ikke blir avvirket i 2018 blir prioritert høyt på tiltakslista for 2019 og muligens noe i 2020.

Felt hvor vi ikke får fraktet grana fram til mottaker av virket blir lagt ned i løpet av 2018.



Utvalg	Utvalgssak	Møtedato
Midtre Nordland nasjonalparkstyre	55/2017	19.12.2017

Bestillingsdialogen 2018 - Tiltaksmidler i verneområdene

Forslag til vedtak

Midtre Nordland nasjonalparkstyre søker om 3 808 000 kroner til gjennomføring av tiltak i verneområdene i 2018. Bestilling av tjenester fra SNO/Fjelltjenesten gjennomføres administrativt.

Bakgrunn

I brev datert 10. november 2017 oversender Miljødirektoratet rammer og opplegg for innmelding av behov for tiltaksmidler og bestilling av tjenester av SNO i 2018. Søknadsfrist er satt til 10. januar 2018.

Ved innmelding om tiltaksmidler for nasjonalpark- og verneområdestyrer skal styret være avsender med eget unikt navn.

Budsjettposten 1420.31 er en statlig investeringspost og ikke en tilskuddspost. Innmeldingen skal utelukkende være for midler til tiltak i regi av styret som forvaltningsmyndighet, og ikke en liste over tiltak som kommuner, private aktører eller andre ønsker å utføre.

Innmeldingen skal være forvaltningens liste over prioriterte tiltak som planlegges gjennomført i 2018, ikke en flerårig liste som inkluderer tiltak som ikke gjennomføres i 2018.

I tillegg til hovedtildelingen basert på innmelding i elektronisk søknadssenter (ESS) fordeles det midler via tre supplerende tildelinger gjennom året for å dekke uforutsette utgifter som oppstår utenom den årlige søknaden om midler.

Forvaltningsmyndigheten melder inn behov til Miljødirektoratet, som tildeler midlene ut fra postformål og budsjetttramme. Forvaltningsmyndigheten skal selv disponere bruken av de tildelte midlene, og bestemmer hvem som skal gjennomføre tiltakene. Midlene skal brukes i samsvar med nasjonale føringer.

Det overordnede målet for tiltaksmidlene er at de skal brukes slik at naturtilstanden i verneområdene bedres. Ved bruk av midlene følges derfor bestemte prioriteringer, se vedlegg Strategi for bruk av tiltaksmidler.

Vurdering

Det ble mange runder med Miljødirektoratet og Midtre Nordland nasjonalparkstyre før bruken av tiltaksmidlene ble avklart i 2017. Mange prosjekt fikk tommelen ned med påskriften «avvent besøksstrategi» og/eller «annen budsjettpost». Kartleggingsprosjekter skal primært omsøkes over 142021-posten, som vil foreligge som egen styresak.

Sekretariatet har tatt noen grep foran årets søknadsrunde. Vi har primært ført opp dyre skjøtselsprosjekter, samt årlige driftsprosjekter. I flere år har de årlige driftsprosjektene fått tilbakemeldingen «utenfor postformål». Sekretariatet hadde et bestillingsmøte med Miljødirektoratet, SNO og Fjelltjenesten i midten av november, der vi gikk igjennom prosjektene hvorav de årlige prosjektene som ikke skal finansieres av forvaltningsmyndigheten (utenfor postformål) ble fjernet fra neste års søknad om tiltaksmidler. Miljødirektoratet var også betenkt med at en del av summene økte uten at vi hadde avtaler på plass som sa noe om hvordan disse driftsprosjektene skulle dekkes av de ulike aktørene. For 2018 skal ingen av disse utbetales før det foreligger en skriftlig avtale om omfang, varighet, ansvar og kostnader. Totalt utgjør de årlige drifts- og vedlikeholdsprosjektene 155 000,- i årets søknad.

Som følge av at Midtre Nordland nasjonalparkstyre ikke har fått besøksstrategier på plass for sine verneområder vil det være lite hensiktsmessig å satse på tilrettelegging inn i områdene. Behovet og utforming av tilrettelegging og informasjon skal avklares i besøksstrategi-prosessene. Vi i sekretariatet ser derfor et behov med å avslutte en del tyngre skjøtselsprosjekt i et år der de tradisjonelle tilretteleggingsprosjektene uteblir. Det vil være strategisk klokt å gjøre dette i 2018, slik at disse er avsluttet når besøksstrategiene er utformet fra 2019. Da kan tiltaksmidlene i større grad konsentreres mot tiltak i besøksstrategiene, og implementering av merkevaren Norges nasjonalparker kan gå fortere. Enn om man samtidig skal jobbe med tunge skjøtselsprosjekt. Totalt utgjør skjøtselsprosjektene 3 555 000,- av årets søknad.

Tilrettelegging kan gjøres som et kanaliseringstiltak og som et tiltak for å bøte på slitasjeskader i og rundt stier. I år er det tre prosjekter vi ønsker å gjennomføre for å minimere slitasjeskadene. To kloppleggingsprosjekt i hhv. Junkerdalsura naturreservat og Skulneset i Saltfjellet-Svartisen nasjonalpark. Og et prosjekt der vi ønsker å rydde stien gjennom Semska-Stødi naturreservat som etter dagens forskrifter har et ferdselsforbud deler av året, utenom stien. Til sammen 63 000,- av årets søknad.

Det ble på 90-tallet laget et register over alle hytter i Saltfjellets verneområder. Dette finnes i dag kun i papirform i permer. Vi ønsker å få dette over på et digitalt format, men dette er såpass stor jobb at det kreves ekstra bevilgning for å gjøre jobben. Det søkes om 25 000,- til dette, samt 150 000,- til å starte på en ny kartlegging. Selve kartleggingsmidlene omsøkes over 142021-posten, se egen styresak.

Det søkes også om 20 000,- til to oppryddingstiltak i hhv Semska-Stødi naturreservat og Junkerdal nasjonalpark,

I ESS skal det også søkes om nye løveskilt. Dette settes som en egen linje i C-skjemaet.

Vedlegg:

- Rammer og opplegg for verneområdestyrer – bestillingsbrev 2018
- Strategi for bruk av tiltaksmidler
- C-liste 2018



Nasjonalparkstyrever og verneområdestyrever

Trondheim, 10.11.2017

Deres ref.:
[Deres ref.]

Saksbehandler:
Line-Kristin Larsen

Rammer og opplegg for verneområdestyrever - Innmelding av behov for tiltaksmidler og bestilling av tjenester av SNO - 2018

Elektronisk søknadscenter (ESS) skal benyttes for innmelding av behov for midler til tiltak i verneområder. Frist er 10. januar 2018.

1. Post 1420.31 – Midler til tiltak i verneområder

Innmelding av tiltak

- Ved innmelding om tiltaksmidler for nasjonalpark- og verneområdestyrever skal styret være avsender med eget unikt navn.
- Budsjettposten 1420.31 er en statlig investeringspost og ikke en tilskuddspost. Innmeldingen skal utelukkende være for midler til tiltak i regi av styret som forvaltningsmyndighet, og ikke en liste over tiltak som kommuner, private aktører eller andre ønsker å utføre.
- Innmeldingen skal være forvaltningens liste over prioriterte tiltak som planlegges gjennomført i 2018, ikke en flerårig tiltaksliste inkludert tiltak som ikke skal gjennomføres i 2018.

For Hardangervidda nasjonalpark og tilhørende verneområder hvor det ikke er forvaltningsstyre ennå, skal fylkesmannen som forvaltningsmyndighet ivareta innmeldingen for 2018.

I tillegg til hovedtildelingen basert på innmelding i ESS fordeles det midler via 3 supplerende tildelinger gjennom året for å dekke uforutsette utgifter som oppstår utenom den årlige søknaden om midler. Det kan søkes på både post 1420.31 og post 1420.21. Søknad om midler via supplerende tildelinger sendes som e-post til line-kristin.larsen@miljodir.no.

Om fordeling av midler til det enkelte verneområdet

Forvaltningsmyndigheten melder inn behov til Miljødirektoratet, som tildeler midlene ut fra postformål og budsjettramme. Forvaltningsmyndigheten skal selv disponere bruken av de tildelte

midlene, og bestemmer hvem som skal gjennomføre tiltakene. Midlene skal brukes i samsvar med nasjonale føringer.

Prioritering av tiltak

Det overordnede målet for tiltaksmidlene er at de skal brukes slik at naturtilstanden i verneområdene bedres. Ved bruk av midlene følges derfor bestemte prioriteringer, se vedlegg 2; Strategi for bruk av tiltaksmidler.

Om lag 27 % av verneområdene i Norge er truet, basert på opplysninger i Naturbase, som fortløpende oppdateres av forvaltningsmyndigheten for verneområdene. Miljødirektoratet har et mål om at maksimalt 20 % av norske verneområdene er truet innen 2020. For å kunne nå dette målet, er det viktig at tiltak som bedrer tilstanden til verneverdiene prioriteres høyt. For nasjonalparker er slitasje og forstyrrelse av dyrelivet blant de største truslene, mens det for landskapsvernområder er manglende skjøtsel som er en av de viktigste trusselfaktorene.

Alle innmeldte tiltak skal være i tråd med godkjent forvaltnings- /skjøtelsesplan, samt andre relevante styringsdokumenter.

Fremmede arter

For bekjempelse av mink, rynkerose og stillehavsøsters er det utarbeidet handlingsplaner (DN-rapport 5-2011, DN-rapport 2013-1 og Rapport M-588, 2016). Prioriteringer gitt i handlingsplanene skal følges ved innmelding av behov for midler til slike tiltak, og metodene som er gjengitt i planene skal benyttes.

Fellingsinstruksen gjelder ikke for tjenesteytere som ikke er kontraktert gjennom SNO, dvs at deres virksomhet må følge den ordinære jaktlovgivningen, med de rammene og begrensningene i blant annet virkemiddelbruken som ligger i denne.

Besøksforvaltning og implementering av merkevaren Norges Nasjonalparker

Stortinget har gjennom behandlingen av friluftsmeldingen bestemt at merkevaren *Norges nasjonalparker* skal implementeres. Dette blant annet for at verneområdene våre skal gis et felles uttrykk og framstå mer helhetlig.

All informasjon knyttet til ny merkevare legges fortløpende ut i [Designmanualen](#). Her fins lenker til samtlige veiledere og andre skriv tilknyttet merkevaren.

En av de nasjonale føringene er at alle informasjonstiltak som iverksettes skal være i henhold til merkevaren Norges nasjonalparker og være forankret i en besøksstrategi. Alle henvendelser knyttet til merkevare kan rettes til merkevare@miljodir.no.

Besøksstrategi

Alle nasjonalparker skal ha levert en besøksstrategi innen av utgangen til 2020 og arbeidet med besøksstrategi må komme i gang snarest. Arbeidet med besøksforvaltning i de enkelte verneområdene må tilpasses behov og verneområdets kompleksitet. Miljødirektoratet har laget en veileder for enkel besøksstrategi tilpasset verneområder med relativt lite besøk og få utfordringer knyttet til de besøkende.

Besøksstrategien regnes som en del av forvaltningsplanen og skal på lik linje med forvaltningsplan inn til Miljødirektoratet for faglig godkjenning. Den skal også ut på høring før endelig godkjenning. I tråd med nasjonale føringer vil det ikke bli tildelt midler til etablering av innfallsporter eller lignende tiltak uten en godkjent plan for besøksforvaltning. Eksempler på ferdige besøksstrategier og veiledningsmaterieell for besøksstrategier og innfallsporter finner dere i [Designmanualen](#).

Verneskiilt (tidligere kalt 'løveskiilt')

I mars 2017 inngikk direktoratet en rammeavtale med Grafika AS om levering av verneskiilt og underskiilt. Rammeavtalen er sendt fylkesmennene og verneområdestyrene og skal brukes av alle som skal kjøpe slike. Skiiltstenger må anskaffes av den enkelte. Miljødirektoratet har laget et notat om oppsetting av verneskiilt, og skiiltstenger er også omtalt i notatet:

<http://www.miljodirektoratet.no/Global/dokumenter/tema/for%20offentlig%20sektor/NOTAT%20FESTANORDNING%20VERNESKILT.pdf>

For bestilling av skiilt se Grafikas hjemmesider <https://www.grafika.no/verneskiilt>. Priser finnes i bilag 3 til avtalen.

Vi ber dere melde inn totalt behov for nye verneskiilt (inkluderer også underskiilt) i 2018. Innmelding gjøres i ESS, og det skal benyttes én linje der også antall skiilt/stenger tallfestes i merknadsfeltet.

Kartlegging og overvåking

Overvåking av bevaringsmål (evt. annen kartlegging/overvåking) som ønskes gjennomført av SNO, skal synliggjøres i vedlagte bestillingsskjema.

Nytt for i år er at post 1420.31 også kan brukes til nødvendige utredninger i forkant av tiltak, informasjonstiltak og skjøtsels- og tilretteleggingstiltak.

Behov for større kunnskapsinnhentinger som f.eks. sårbarhetskartlegginger, brukerundersøkelser, kartlegging av dyreliv o.l. meldes inn på post 21. Det er ikke behov for å melde det inn på post 31 i ESS i tillegg.

2. Innmeldinger av diverse andre behov

Bevaringsmål

Bevaringsmål som skal følges opp må legges inn i Fagsystem for verneområdeforvaltning (NatStat). NatStat er oppgradert (m.a. tilpasset til NiN2.1) og ryddet for ufullstendige/feilførte bevaringsmål. Forvaltningsmyndigheten oppfordres til å ta en nøye gjennomgang av bevaringsmålene som ligger inne i "nye" NatStat, og justere/endre, evt. slette uaktuelle mål. Alle bevaringsmål i NatStat SKAL overvåkes i samsvar med oppsatt overvåkningsfrekvens. Før nye bevaringsmål legges inn i NatStat, må rutiner for overvåking avtales med SNO, eventuelt med andre aktører. Bevaringsmål som er ufullstendige, feilførte, eller som ikke overvåkes i samsvar med angitt frekvens kan bli slettet. Overvåkningsapplikasjonen NatReg driftsettes samtidig med nye NatStat. Vi anbefaler at all overvåkning skjer ved hjelp av NatReg (for Android).

Miljødirektoratet forventer at følgende bevaringsmål planlegges for innlegging i NatStat i 2018:

1. Når nye forvaltningsplaner utarbeides, skal forvaltningsmyndigheten utarbeide bevaringsmål for det aktuelle verneområdet der dette er aktuelt.
2. Forvaltningsutfordringer (bevaringsmål) som er omtalt i eksisterende forvaltningsplaner, og som forvaltningsmyndigheten ønsker å følge opp gjennom tiltak/skjøtsel i 2018 eller 2019.
3. Øvrig tiltak/skjøtsel som forvaltningsmyndigheten ønsker å følge opp i 2018 eller 2019.
4. Bevaringsmål som bestilles av Miljødirektoratet, enten gjennom embetsoppdraget eller avtales med den enkelte forvaltningsmyndighet

Restaurering av myr og annen våtmark

Det ble i Statsbudsjettet for 2016 opprettet en egen budsjettpost (1420.38) for restaurering av myr og annen våtmark. Innmelding av behov for midler til restaureringstiltak over post 1420.38 skal fra og med bestillingen for 2018 gjøres fra egen inngang i ESS. Ytterligere informasjon om dette kommer før innmeldingen skal skje. Fristen for innmelding av potensielle restaureringsarealer (både innenfor og utenfor verneområder; i tråd med *Plan for restaurering av våtmark i Norge*) er også 10. januar 2018.

Sjøfuglovervåking

I 2015 laget Miljødirektoratet et utkast for overvåking av sjøfugl i verneområder. Målsettingen rettet seg spesifikt til hekkende sjøfugl. Året etter lanserte Miljødirektoratet et felles system i Artsobservasjoner (Miljodir_sjøfugl_verneomraader) for å registrere slike overvåkingsdata. Rammeverket for denne overvåkingen er ennå ikke bestemt, men Miljødirektoratet planlegger likevel å gjennomføre slik overvåking også i 2018.

Overvåkingen koordineres gjennom fylkesmannen som søker. Vi ber styrer som har behov for å følge opp sjøfuglovervåking i sine områder om å ta kontakt med sitt fylkesmannskontor for å be om involvering.

Ferdselstellere

Behov for elektroniske ferdselstellere meldes inn i ESS. Dette gjelder både de som ikke har og de som allerede har ferdselstellere tilgjengelig. Den totale etterspørselen avgjør om Miljødirektoratet må investere i nye tellere, eller om det er tilstrekkelig å rullere de omlag 120 tellerne vi har pr i dag. Miljødirektoratet mener det er viktig både ut fra hensynet til kostnader, kompetanse og personellressursen at tellerne eies og driftes av direktoratet. Dataene fra tellerne går inn i én og samme base, og kan dermed brukes både på lokalt, regionalt og nasjonalt nivå. Tellere skal primært benyttes ved før- og etterundersøkelser ved større tilretteleggingstiltak, ved nødvendig kartlegging av ferdsel ved utarbeidelse av besøksstrategier, eller som del av overvåkingsprogrammer. Normalt er det tilstrekkelig med tellinger 1-2 sesonger, med eventuelle gjentakelser etter 8-10 år. Behov for feltmessig personalressurser fra SNO for oppsetting og drift, meldes inn i bestillingsskjemaet.

Marint søppel

Det er flere av verneområdestyrene som melder inn behov for opprydding av søppel. Dette kan i enkelte av områdene være en stor utgiftspost. Miljødirektoratet har en egen tilskuddspost (post 71) som omhandler marin forsøpling. Forvaltningsmyndigheten vil her kunne oppfordre frivillige og ideelle organisasjoner og stiftelser, private bedrifter, selvstendige kommunale og interkommunale

selskaper og samarbeidsorganer (som friluftsråd) til å søke (se egen post i ESS) for så å få til et samarbeid om rydding innenfor de kystnære verneområdene.

3. Innspill til prioriteringer og bestilling av personalressurser fra SNO-personell og deres tjenesteytere

Bestillingsmøtet mellom forvaltningsmyndigheten og SNO-L er en formalisert prosess for å sikre god dialog og forutsigbarhet med hensyn til prioritering av oppsynsinnsats og gjennomføring av tiltak i felt som SNO kan utføre. **Bestillingsmøte 1** avholdes i november/desember hvor rapport og erfaringer fra året som har gått gjennomgås. Både forvaltningsmyndighet og SNO bidrar med sine erfaringer og diskuterer utfordringer og behov for kommende år. Bestillingene sendes inn (se under) og etter at budsjettildelingen er gjennomført (februar/mars), gjennomføres **bestillingsmøte 2** hvor endelig prioritering av SNOs innsats avtales.

I forslag til statsbudsjett for 2018 står følgende under postbeskrivelsen av 1420.31 (utdrag):

"Behovet for, og prioriteringa av oppsynet i verneområda blir drøfta mellom forvaltningsstyresmakta i det enkelte verneområde og Statens naturoppsyn. Dei skal òg drøfte kva for tiltak i vedtekne forvaltnings- og skjøtselsplaner forvaltningsstyresmakta ønskjer at Statens naturoppsyn skal gjennomføre på deira vegne. Det er ein føresetnad at Statens naturoppsyn sine oppgåver og aktivitetar i verneområda vert samordna med tildelinga av midler til tiltak i verneområda slik at det blir ein effektiv bruk av dei samla ressursane til tiltak i verneområda".

SNO er selv ansvarlig for planlegging, prioriteringer og økonomi for gjennomføring og rapportering av tilsyns- og kontrolloppgaver (SNOs kjerneoppgaver). Det er likevel viktig at forvaltningsmyndigheten drøfter faglige utfordringer og tilsynsbehov med SNO og kommer med innspill til prioriteringer av tilsyn- og kontrollvirksomheten for kommende år.

Forvaltningsmyndighetene kan i tillegg ha behov for å få utført feltoppgaver som registreringsarbeid, overvåking, vedlikehold, tiltak i verneområder (informasjons-, restaurerings-, skjøtsels- eller tilretteleggingstiltak) og lignende. Bestilling av slike tiltak (bestillingsoppgaver) fra SNO-lokalt drøftes på bestillingsmøtet.

Bestillingsoppgavene sendes SNO (postmottak@miljodir.no) på vedlagte bestillingsskjema (se vedlegg 1). SNO lokalt vil avstemme disse oppgavene opp mot andre pålagte oppgaver, samt kapasitet og kompetanse for øvrig. SNO sitt deltidspersonell eller lokalt samarbeidende tjenesteytere (f. eks. fjellstyrer, Statskog Fjelltjenesten, Skjærgårdstjenesten) kan avtales å være feltaktøren i forhold til gjennomføring av bestillingsoppgaver.

Oppgaver knyttet til registrering og skjøtsel av kulturminner bør drøftes med regional kulturminnemyndighet før de meldes inn til SNO-lokalt, dette for å vurdere muligheten for å samkjøre ønskede tiltak.

Spørsmål omkring bestilling av oppgaver kan rettes til SNO-sentralt v/Randi Boe.

Nasjonale satsningsområder og prioriteringer av SNO-ressurser for 2018

Miljødirektoratet ønsker at SNO har høy fokus på restaurering av myr i 2018. Tiltak som får midler over 1420.38 til dette formålet vil derfor få høy prioritet.

Det er også bedt om å prioritere tiltak for å ivareta prioriterte arter som er i ferd med å forsvinne fra sine lokaliteter.

Av fremmede arter er det utpekt 10 arter Miljødirektoratet ønsker SNO skal registrere i Artsobservasjoner når de kommer over disse i sitt daglige virke. Dette bør også være av interesse for forvaltningsmyndigheten.

4. Elektronisk søknadssenter

Elektronisk søknadssenter (ESS) vil være klar for innmelding i løpet av uke 48. Innmeldte behov for tiltaksmidler skal meldes inn med netto beløp, det vil si uten merverdiavgift. Dette med bakgrunn i at Regjeringen fra og med 2015 innførte «nettoføringsordning for budsjettering og regnskapsføring av merverdiavgift i statsforvaltningen».

Den regnskapsmessige håndteringen ved bokføring av merverdiavgift, omtales i Rundskriv R-116 fra Finansdepartementet.

Dersom klimatiske forhold eller andre faktorer gjør at enkelttiltak kan og bør realiseres før det formelle tildelingstidspunktet, må tiltaket forhåndsklareres med Miljødirektoratet ved Line-Kristin Larsen (line-kristin.larsen@miljodir.no)

Forhåndsklareringen forutsetter at tiltaket er prioritert i bestillingen. De aktuelle tiltakene legges både inn med prioritering i ESS og formidles i form av e-post.

Frist for forvaltningsmyndigheten for innmelding i ESS er 10. januar 2018.

Elektronisk søknadssenter <https://soknadssenter.miljodirektoratet.no/>

5. Rapportering

Nasjonalpark- og verneområdestyrer skal rapportere mer-/mindreforbruk i forbindelse med Endelig årsrapport (EÅR, pr 31. des. 2018). Samtidig med EÅR skal det i 2018 rapporteres på enkelttiltak finansiert over post 1420.31 via Elektronisk Søknadssenter. Manglende rapportering kan få konsekvenser for neste års tildeling.

Planlagte tiltak som ikke blir realisert, og hvor det ikke er aktuelt å omdisponere til annet prioritert tiltak, må fortløpende rapporteres til Miljødirektoratet. Det vil da bli frigjort ledige tiltaksmidler som kan komme andre verneområder til gode.

Vedlegg

1. Skjema for innspill om ønsket SNO-ressurs
2. Strategi for bruk av tiltaksmidler 2015-2020

Hilsen
Miljødirektoratet

Dette dokumentet er elektronisk godkjent og har derfor ingen signatur

Ivar Myklebust
avdelingsdirektør
naturavdelingen

Pål Prestrud
direktør
Statens Naturoppsyn

D. Strategi for bruk av tiltaksmidler

Det overordna målet for forvaltning av verneområder er at verneformålet og verneverdiene i det enkelte verneområde skal ivaretas. I forslaget til statsbudsjett for 2015 (Prop.1S (2014-2015)) sies det slik:

«Dei verna områda representerer store ressursar og høve til opplevingar, samtidig som dei sikrar naturverdiar og områda sin funksjon som leveområde for planter og dyr. God forvaltning i desse områda som byggjer opp under verneformålet slik at verneverdiane ikkje blir reduserte eller øydelagde som følgje av inngrep eller bruk som ikkje er berekraftig er ein føresetnad, både for å ta vare på dei økosystema som er sikra for framtidige opplevingar og for verdiskaping i utmarkskommunane no og i framtida».

Gjennomføring av konkrete, praktiske tiltak i verneområdene er en del av forvaltningen av verneområdene og skal sammen med praktisering av verneforskriften og annet arbeid bidra til å oppnå disse målsettingene. Postbeskrivelsen for post 1420.31 Tiltak i verneområde gir de ytre, formelle rammene for hvordan tiltaksmidlene skal disponeres.

Det overordnede målet er at tiltaksmidlene skal brukes slik at naturtilstanden i verneområdene bedres.

Målet for tiltaksarbeidet i verneområdene er at andel truede verneområder skal reduseres til 20 % innen 2020.

Rapportering av gjennomførte tiltak, rapportering av bruk av midler og dokumentasjon av resultater blir sentralt for å vurdere om målet nås.

De sentrale utfordringene for arbeidet med tiltak i verneområder kan kort oppsummeres slik:

- Andelen truede verneområder går ikke ned, på tross av styrket innsats. Et økt antall verneområder, men en stabil andel truede områder innebærer at antall truede områder har økt.
- Mange helt nødvendige restaurerings- og skjøtselstiltak er svært kostbare, særlig gjelder dette restaurering av våtmark og uttak av fremmede treslag som sprer seg aggressivt inn i og innen verneområder.
- Skjøtselstiltak i verneområder krever oppfølging over mange år. Allerede igangsatte prosjekter binder en stadig større del av tildelte midler, og begrenser

handlingsrommet. Å oppgi allerede igangsatt skjøtsel innebærer som hovedregel at investeringen går tapt.

- Vedlikehold av tilretteleggings- og informasjonstiltak (besøksforvaltningstiltak) binder tilsvarende som for skjøtselstak en stadig større del av tildelte midler.
- Et økt antall nye aktører er blitt forvaltningsmyndighet for verneområder og dermed også ansvarlig for bestilling og oppfølging av tiltak. Dette innebærer et stort opplærings- og informasjonsbehov. I tillegg vil det være en balansegang mellom de nasjonale faglige føringer for bruk av tiltaksmidlene og et ønsket lokalpolitisk rom for prioritering.
- Stor variasjon er et kjennetegn ved norsk natur, og et «typisk fylke» strekker seg fra hav til høyfjell. Å gi anbefalinger om valg av metodikk ved skjøtsel krever kunnskap om og kompetanse på svært mange ulike naturtyper. Det er stort behov for videre forskning og kunnskap- og kompetanseutvikling. Dette vil gi grunnlag for klarere anbefalinger/forutsetninger om metodikk fra Miljødirektoratet til forvaltningsmyndighet generelt og i konkrete saker.
- Fortsatt landbruksdrift og spesielt tilgang på beitedyr er viktig for skjøtsel av kulturbetingede naturtyper i verneområder. Avstand mellom verneområde og gårdsbruk med beitedyr er en kritisk faktor for å gjennomføre skjøtsel i mange verneområder
- Overvåking av tilstand og overvåking av effekten av gjennomførte tiltak må skaleres opp.

Prioriteringer ved bruk av tiltaksmidler

Nedenfor gis en oversikt over hvilke prioriteringer som vil bli fulgt ved fordelingen av tiltaksmidlene til skjøtsel og besøksforvaltning. I tillegg er det noen andre faktorer som også vil ligge til grunn for prioriteringene.

For å sikre at tiltak i verneområder gir størst mulig miljøgevinst og skjer på en mest mulig kostnadseffektiv måte, er det avgjørende at en har en god forvaltningsplan som basis jf. også postbeskrivelsen for post 1420.31. For nasjonalpark- og verneområdestyrene som er i gang med en forvaltningsplanprosess, skal en flerårig tiltaksplan ligge til grunn for prioriteringene.

Tiltak med formål om å redusere trusler skal være rettet mot den/de viktigste truslene i det aktuelle området..

For skjøtelsprosjekter gjøres følgende prioriteringer:

- Prioritet 1: Pågående skjøtelsprosjekter. Ramsarområder har høyeste prioritet.
- Prioritet 2: Tiltak i områder som er akutt truet og med behov for skjøtsel. Ramsarområder har høyeste prioritet.
- Prioritet 3: Tiltak i områder med identifiserte trusselfaktorer, men der det ikke er behov for akutte tiltak

For områder under prioritet 2 over er det ikke aktuelt å prioritere midler til besøksforvaltningstiltak før det er iverksatt tiltak mot trusselen/truslene og situasjonen er under kontroll. Et unntak fra dette er dersom forstyrrelse er trusselen og dersom problemet kan løses ved besøksforvaltningstiltak.

For besøksforvaltningstiltak gjøres følgende prioriteringer:

- Prioritet 1: Ferdigstilling av påbegynte tiltak som fremmer eller er nødvendige for å ivareta verneformålet.
- Prioritet 2: Tiltak i verneområder som har utarbeidet besøksstrategi som en del av forvaltningsplanen. I perioden 2014 – 2017 vil det bli prioritert midler til de fire nasjonalparkene (Hallingskarvet, Rondane, Jotunheimen og Varangerhalvøya) som er utvalgt som piloter for å utvikle besøksstrategier. Det vil være et årlig økende finansieringsbehov i pilotperioden.
- Prioritet 3: Tiltak i områder der det er akutt behov for å ivareta verneverdiene. Følgende prioritering skal legges til grunn i slike områder (i prioritert rekkefølge):
 - 1) Tiltak som ivaretar verneverdiene
 - 2) Formidling av verneverdier
 - 3) Tiltak for å fremme friluftslivet
- Prioritet 4: Etablering av første gangs informasjonstavler i områder hvor det er behov

Fylkesmennene tildeles et samlet beløp til vedlikehold av informasjonsmateriell, skilting m.v. For kommuner og nasjonalpark-/ verneområdestyrer meldes behov for vedlikehold inn gjennom bestillingsdialogen i tråd med tidligere praksis.

I tillegg til overstående prinsipper for fordeling av tiltaksmidler, skal følgende tillegges vekt ved prioritering mellom likeartede tiltak:

- ◆ Kostnadseffektivitet, ut fra et mål om mest mulig forbedring av tilstand pr. krone
- ◆ Samfinansiering med andre aktører
- ◆ Prosjekter som involverer/drives med dugnadsinnsats av grunneiere, frivillige lag og foreninger.

Andre forhold

Erfaringer med tiltak i verneområder over de siste årene har gitt erfaringer med rekke problemstillinger. Flere slike problemstillinger og retningslinjer for fordeling av midler omtales under.

Kartlegging

Tiltaksposten skal i utgangspunktet ikke benyttes til generelle kartlegginger. Kartlegging som er nødvendig for å planlegge tiltak kan finansieres over denne posten.

Planavklaring og forprosjektering

For større tiltak som krever planavklaring skal dette foreligge så langt som råd før tiltaket innmeldes, slik at det ikke gis midler til et tiltak som i realiteten ikke kan igangsettes samme budsjettår. Midler til forprosjektering kan tildeles. Tillatelse fra grunneier skal foreligge før tiltaket blir vurdert.

Installasjoner i verneområder

Større besøksanlegg og installasjoner i verneområder må være del av en besøksstrategi for kunne bli prioritert. Fugletårn er et tiltak som går igjen i bestillingsdialogen, og ofte er det her snakk om svært dyre anlegg. Eventuelle nye installasjoner av denne typen kan finansieres over tiltaksposten, men det vil være krav om betydelig samfinansiering for å kunne prioritere tiltaket. Videre må eierforhold og vedlikeholdsansvar avklares på forhånd.

Tiltak utenfor verneområder

For å kunne ivareta verneverdiene innenfor enkelte verneområder, er en ofte avhengig av at naturtilstanden utenfor verneområdet er god. I noen tilfeller vil det derfor være nødvendig å gjennomføre tiltak både innenfor og utenfor verneområdene for å ivareta verneverdiene innenfor verneområdet. Dette betinger samarbeid og avtale med grunneiere utenfor verneområdet.

Bruk av plantevernmidler i skjøtsel av verneområder

Skal man få bukt med fremmede arter eller gjengroingsarter i verneområdene, må metodikk som gir et realistisk tidsperspektiv for bekjempelse vurderes, og det må legges vekt på effekten og kostnader av de ulike metodene. Store kostnader til gjentatt manuell rydding kan vanskelig forsvares i en større sammenheng dersom avgrenset og forsvarlig bruk av plantevernmidler kan fjerne trusler fra et verneområde. Kjemikaliebruken må vurderes i forhold til hvor sterkt arten truer verneverdiene på kort og på lengre sikt. Behovet for tiltak og aktuelle metoder må vurderes konkret i det enkelte tilfelle, og det er forvaltningsmyndigheten for det enkelte verneområde som skal foreta disse vurderingene.

Typeområder

For å ivareta naturtyper som er avhengig av skjøtsel og med vekt på regional variasjon, foreslås det å utrede en ordning med nasjonale typeområder. Det må først gjennomføres en analyse for å identifisere hvilke områder som skal velges ut. Skjøtselen i typeområdene skal være mer intensiv og dekke større areal enn i andre verneområder. Ved behov for forsknings- og utviklingsarbeid i forbindelse med skjøtelsesmetoder, overvåking med mer skal dette legges til disse områdene. Kunnskap fra typeområdene skal brukes i andre liknende verneområder. Ved begrenset ressurstilgang, skal typeområdene prioriteres høyt. Kriterier som legges til grunn for utvelgelse;

- Området har forvaltningsplan eller skjøtelsesplan
- Området skal ha bevaringsmål, være basiskartlagt og følge et etablert overvåkningssystem

Området skal være repræsentativt for den aktuelle

Pri	Verneområde	Tiltaks-kategori	Tiltakstype	Beskrivelse	Økonomisk ansvarlig	Omsøkt beløp
1	Saltfjellet-Svartisen nasjonalpark	Skjøtsel	Bevaring verneverdier - Engslått	Skjøtsel slåttemarken Bredek- Inner Bredek. Omfattende rapport for 2013 er utarbeidet av FT med forslag til prioriteringer i 2014 ut fra Ecofact's skjøtelsesplan. Tildelingen forutsettes også i 2015 supplert med kulturlandskapsmidler fra Miljø- direktoratets tilskuddspost etter søknad fra Statskog	FT	150 000
2	Junkerdalsura naturreservat	Skjøtsel	Uttak av gran	Restaurering av naturreservatet. Uttak av deler av større granfelt innenfor naturreservatet, se vedlagte notater og kostnadsoverslag. Manuell felling av gran, pluss nedtransport av en del større virke med helikopter i et felt. I tillegg er det inngått dialog med Saltdal kommune om utbedring og utviding av traktorvei opp mot naturreservatet, noe som kan medføre at en får tatt ut mye av tømmeret i to store granfelt.	MNNPS	1 100 000
3	Langvassdalen-Ruffedalen NR	Skjøtsel	Uttak av gran	Uttak av gran i Langvassdalen. Ca 800 kbm. 10 dagers arbeid + fjerning av smågran	MNNPS	150 000
4	Sjunkhatten nasjonalpark	Skjøtsel	Uttak av gran	Uttak av gran Hola-Sætervatnet.	MNNPS	500 000
5	Sjunkhatten nasjonalpark	Skjøtsel	Uttak av gran	Uttak av gran v/Ølkona. 2 felt på ca. 8 daa.	MNNPS	35 000
6	Sjunkhatten nasjonalpark	Skjøtsel	Uttak av gran	Uttak av gran Nordskardet/ Sætervatnet vest. Ca 185 daa.	MNNPS	300 000
7	Sjunkhatten nasjonalpark	Skjøtsel	Uttak av gran	Uttak av gran Sørfjorden. Totalt 2 felt inne ved Storvika. Totalt 32 daa.	MNNPS	320 000
8	Sjunkhatten nasjonalpark	Skjøtsel	Uttak av gran	Uttak av gran Vassbotndalen. Ca 30 daa i to ulike felt.	MNNPS	270 000
9	Sjunkhatten nasjonalpark	Skjøtsel	Uttak av gran	Uttak av gran Halsvatnet / Sætervatnet øst. Ca 400 daa	MNNPS	600 000
10	Sjunkhatten nasjonalpark	Skjøtsel	Uttak av gran	Uttak av gran Erlingbu-Rundvatnet. Ferdigstilling av prosjekt som Fjelltjenesten er i gang med i 2017. Totalt uttak av ca. 100 daa.	MNNPS	50 000

11	Saltfjellet-Svartisen nasjonalpark	Skjøtsel	Uttak av gran	Uttak av sitkagran i Nordfjorden: Nordfjordbotten. Det står et lite sitkagranfelt innerst i fjorden. Kostnadene er i hovedsak knyttet til transport inn og ut samt bruk av mannskap i to dager.	MNNPS	50 000
12	Gåsvatnan landskapsvernområde	Skjøtsel	Uttak av gran	Avvirking av gran. Legge ned granplantefeltet inne Gåsvatnan landskapsvernområde	MNNPS	30 000
13	Saltfjellet-Svartisen nasjonalpark	Skjøtsel	Vedlikehold av kulturminner	Vedlikehold og drift av steinstuene på Krukki og Nordre Bjellåvatn. To ervverdige steinstuer tilknyttet den gamle telegrafruta. Statskog bruker mye ressurser på jobben. Ønsker et bidrag fra Midtre Nordland nasjonalparkstyre til å holde disse i hevd.	FT	30 000
14	Saltfjellet-Svartisen nasjonalpark	Tilrettelegging friluftsliv	Vedlikehold av anlegg - faste utgifter	Vedlikehold og drift av anlegg og åpne husvær; Pikhåghytta, og andre åpne husvær, gammer/bruer/trekk-stoler /båttrekk. Årlig dekning av deler av kostnadene ved anleggene.	FT	20 000
15	Rago nasjonalpark	Tilrettelegging friluftsliv	Vedlikehold av anlegg - faste utgifter	Vedlikehold og drift av anlegg og åpne husvær. Husvær og anlegg tilhørende nasjonalparken. Tilsyn og jevnlig vedlikehold av hyttene; Storskoghytta og Ragohytta, naust og Sørengamma, div. utstyr og gass. Vedlikehold av hengebruer, klopper, stiger, skilt osv.	FT	20 000
16	Saltfjellet-Svartisen nasjonalpark og Junkerdal	Tilrettelegging friluftsliv	Vedlikehold av anlegg - faste utgifter	Transport av ved og gass til turistforeningshytter. Bidrag til Fjelltjenesten for å transportere ut ved og gass til turistforeningshytter i Saltfjellet-Svartisen og Junkerdal nasjonalpark. Tiltak for å begrense omfanget av skuterkjøring i nasjonalparkene.	FT	30 000
17	Junkerdal nasjonalpark	Tilrettelegging friluftsliv og Informasjon	Vedlikehold av info.rom - faste utgifter	Info.rom Balvatnet - tilskudd til informasjonsarbeid. Statskog v/fjelltjenesten tilsyn og vedlikehold av informasjonsrommet ved Balvatnet. MNNPS dekker årlig deler av Fjelltjenesten sine kostnader ved info.rommet. Behov for midler til div. vedlikeholdsmateriell samt vedlikehold av PC-løsning, kr 10 000,- + strøm kr 5 000,-.	FT	15 000
18	Gåsvatnan landskapsvernområde	Tilrettelegging friluftsliv	Vedlikehold av anlegg - faste utgifter	Brøyting av parkeringsplass Stolpen Det kan gis midler til støtte av vinterbrøytinga på Stolpen. Forutsetter at det skrives en skriftlig avtale. Prosjektet vil være utenfor postformål og kostnader ved dette må dekkes av andre prosjekter.	MNNPS	10 000
19	Junkerdal nasjonalpark	Tilrettelegging friluftsliv	Brøyting vei og p-plass - faste utgifter	Brøyting og vedlikehold av vei Ner Skaiti. Det kan gis midler som støtte til dekning av av kostnadene ved brøyting og vedlikehold av vei inn til parkeringsplassen ved innfallsporten til nasjonalparken. Det forutsettes at det skrives en skriftlig avtale. Ved anlegging av P-plassen var intensjonen at kostnadene skulle deles i tre; Skaiti hytteforening, Saltdal kommune og MNNS.	MNNPS	10 000

20	Rago nasjonalpark	Tilrettelegging friluftsliv	Drift av anlegg - faste utgifter	Drift av toalett i Lakshola. Sørfold kommunen har ansvaret for drift av bygget og søppelhåndtering ved parkeringsplassen, hovedinnfallsport til Rago. Totale kostander for kommunen er på ca kr 70 000 i året. MNNPS dekker deler av kostnadene ved driften, tiltak i forvaltningsplan. MNNPS dekket også deler av kostnadene ved driften av toalettet i 2016. Inngå skriftlig avtale. Tas også inn i forbindelse med besøksstrategi.	MNNPS	20 000
21	Semska-Stødi naturreservat	Opprydding av søppel	Opprydding	Opprydding av søppel. Det ligger igjen etterlatenskaper og rester etter et forsøk på å gjenoppbygge en gammel gamle i Semska-Stødi naturreservat.	FT	10 000
22	Gåsvatnan LVO	Saksbehandling	Arkivering av viktig datamatierale	Digitalisere gammel register over hytter innen Verneområdene på Saltfjellet og legge dette inn i verneområdeloggen	FT	25 000
23	Semska-Stødi naturreservat	Tilrettelegging friluftsliv	Tilrettelegging	Vedlikehold og rydding av sti som som går gjennom reservatet (jfr. verneforskrift) og oppdatere skilting om stien.	FT	30 000
24	Junkerdalsura naturreservat	Skjøtsel	Bevaring av verneverdier	Klopper langs stien på Storjordfjell. 40 m med klopper over 3 - 4 våte partier langs stien.	FT	13 000
25	Saltfjellet-Svartisen nasjonalpark	Skjøtsel	Bevaring av verneverdier	Klopplegging Skulneset. Stor slitasje på stien, med breie tråkk på hver side. Må ikke forveksles med tilrettelegging for friluftsliv.	FT	20 000
26	Junkerdal nasjonalpark	Opprydding av søppel	Opprydding	Fjerne bu ved Telefonrørvatnet. Kostnader ved bruk av helikopter deles mellom MNNPS og grunneier Statskog.	MNNPS	10 000
						3 808 000
0	Alle verneområder			Løveskilt. Det er ønskelig å kjøpe et lite lager med de nye løveskiltene. Til sammen 100 nasjonalpark, 30 naturreservat og 30 lvo. Dersom det kommer et vedtak i departement om revisjon av Saltfjellet-Svartisen nasjonalpark vil det bli behov for ytterligere skilt. Dette må i såfall omsøkes på en supplerende tildeling.	Midtre Nordlan	0

Arkivsaksnr: 2012/3621-0

Saksbehandler: Inge Sollund Ingvaldsen

Dato: 23.11.2016

Utvalg	Utvalgssak	Møtedato
Midtre Nordland nasjonalparkstyre	56/2017	19.12.2017

Gjenopptatt sak ST 91/2012 - Søknad om utvidelse av eksisterende uthus ved hytte i Stalluroggi - Saltfjellet reinbeitedistrikt

Forslag til vedtak

Midtre Nordland nasjonalparkstyre avslår søknaden fra Saltfjellet reinbeitedistrikt om utvidelse av uthus ved hytte i Stalluroggi i Saltfjellet-Svartisen nasjonalpark.

Fylkesmannen i Nordland har en påbegynt sak angående krav om retting, og avslaget oversendes slik at denne prosessen kan slutføres.

Bakgrunn

Midtre Nordland nasjonalparkstyre behandlet i styresak 91/2012 søknad fra Saltfjellet reinbeitedistrikt om utvidelse av eksisterende uthus med anneks/badstu ved Stalluroggi i Saltfjellet-Svartisen nasjonalpark. Midtre Nordland nasjonalparkstyrets fattet følgende vedtak: «Saken utsettes inntil distriktsplan foreligger». Sekretariatet v. Ole Petter Rundhaug innstilte på å avslå søknaden som følge av at utvidelsen ikke er forankret i overordnet planer jfr. Reindriftsloven § 62 (distriktsplan).

Denne saken ble først behandlet av Midtre Nordland nasjonalparkstyre som en ulovlig byggesak i møte 30.mai 2012 – ST 54/2012, på bakgrunn av mottatt rapport fra Fjelltjenesten datert 7.mai 2012. Følgende vedtak ble fattet med 7 mot 6 stemmer: «Styret ber Fylkesmannen i Nordland om å vurdere tiltaket i forhold til §§ 69-73 i nml. Kap. IX».

For å få et bedre beslutningsgrunnlag ba Fylkesmannen i brev datert 13.juli 2012 om en redegjørelse fra reinbeitedistriktet. I brevet heter det bl.a.:

«Fylkesmannen ber med dette om redegjørelse fra Saltfjellet reinbeitedistrikt angående bygging i Saltfjellet-Svartisen nasjonalpark tilknyttet distriktets hytte sør for Stallogropa. Det gis frist til 1. september 2012 med å gi tilbakemelding.»

Før Fylkesmannen eventuelt krever retting av tiltaket ber vi om en redegjørelse fra reinbeitedistriktet rundt de faktiske forhold. Her bør distriktet redegjøre for på hvilket grunnlag bygget er oppført. Videre må byggets funksjon og hensikt oppgis. Dersom tiltaket er forankret i bruksregler eller distriktsplan for reinbeitedistriktet bes dette dokumenteres.

Fylkesmannen vil på bakgrunn av de opplysninger reinbeitedistriktet kommer med vurdere hvilke forvaltningsmessige reaksjoner som skal iverksettes».

Det heter i svarbrevet fra distriktet (03.09.2012):

«Oppføring av tilbygg til uthus, redegjørelse

Hytta i Stalloroggi er sentralt plassert og blir brukt både på våren, sommeren, høsten og tidlig vinter. Av alle hyttene vi har, er det denne hytta som blir mest brukt. I hytta er det 6 senger og 2 sofaer som kan brukes som senger ved behov. Vi er 7 siidaandeler fordelt på 22 manntallsførte reineiere, pluss barn. Når vi er mange på hytta, så er det altfor lite med sengeplasser.

Når hytta og uthuset ble bygd (1984), var det ikke mer penger eller material til å bygge uthuset større. Uthuset var på 5 x 4 meter stort. Behovet skulle vært på minst 3x3 m pr. siidaandel. Planen har vært fra første stund å lage den stor nok til å kunne fungere som en basestasjon. Uthuset brukes til å lagre drivstoff, ved, maskiner, mat, klær og annet ekstra utstyr. Det er også bygd inn et utedo. Tilbygget er 2,5 meter lang og 4 meter bred, bygd i samme stil som det opprinnelige uthuset. Innholdet i tilbygget er badstue med vedovn, dusj og som også kan fungere som ekstra soveplass.

Med bakgrunn i dette og at tilbygget er i beskjeden størrelse, mener vi at vi har bygd i god tro og i henhold til de opprinnelige planene».

Fylkesmannen har ut fra opplysningene i saken sendt saken tilbake til styret og bedt om den behandles på nytt som en omsøkt byggesak. Det heter i brev datert 11.10.2012:

«Etter det Fylkesmannen forstår er ikke utbyggingen behandlet i forhold til verneforskriften for nasjonalparken, og utbygget er således oppført ulovlig. Byggingen er anmeldt av oppsynet, straffeforfølgelse vil være avhengig av påtalemyndighetens behandling av saken. Fylkesmannen kan benytte nml §§ 69 til å pålegge retting, dvs fjerning av utbygget og tilbakeføring til opprinnelig terreng. Tiltakshaver bør imidlertid først gis anledning til å søke om tillatelse til det ulovlige arbeidet. En eventuell søknad må behandles av nasjonalparkstyret, og et avslag derfra vil kunne påklages.

Ved et eventuelt endelig avslag vil Fylkesmannen kunne benytte bestemmelsene i §§ 69-73 for å sikre retting av forholdet. Inntil videre avventer derfor Fylkesmannen Midtre Nordland nasjonalparkstyres behandling av saken».

Sekretariatet har hatt samtale med lederen av distriktet og anmodet om at slik søknad ble sendt. I brev av 1.november 2012 søkes det om dispensasjon fra verneforskriften:

«Søknad om utvidelse av eksisterende uthus ved hytte i Stalluroggi.

Viser til fylkesmannens brev av 11.10.12 med ref. 2012/4381, vårt brev til fylkesmannen den 3.09.2012, samtale med Ole Petter Rundhaug og reindriftslovens § 21. rett til husvære, buer og lignende

Vi søker med dette om å få godkjent tilbygg/forlengelse av uthus ved vår gjeterhytte i Stalluroggi på Saltfjellet og tillatelse til å la det nå eksisterende bygg stå.

Tilbygget er i samme utførelse og farge som den gamle delen. Det sitter også sammen med resterende av uthuset. På bildene som Statskog har vedlagt, så kan det se ut som at det er ulik takhøyde. Pga. at tilbygget er bygget i element og montert på plass var det litt vanskelig å treffe eksakt på centimeteren med taket på det gamle uthuset. Den nye delen ble derfor noen cm høyere en den gamle delen og som det egentlig var planlagt. Takvinkel er samme som uthuset.

I første omgang vurderte vi også å renovere/bygge om en del av eksisterende uthus til badstu og sovedel, men pga byggets tilstand og byggemåte, så lot det seg ikke gjøre. Derfor ble det bygd som det nå står. Også pga at de eldre i distriktet mente at det forelå i planene fra den tiden hytta ble omsøkt og bygd.

Tilbygget som vi nå søker om å få godkjent er innredet med en badstu del hvor det også er soveplass for 4-5 personer og en del hvor det er mulighet for å vaske seg og bytte klær. Det er også bygd en platting som "forlengelse" av badstua. Den er i samme størrelse som det nye tilbygget, altså 2.5x4m, men uten tak.

Håper på forståelse for våre behov i forbindelse med vår næring og virke i fjellet. Ber om tillatelse til å la oppførte tilbygg stå og at det blir godkjent.

Benytter samtidig anledningen til å beklage vår uvitenhet rundt dette med byggetillatelse o.l i forbindelse med utbygging av eksisterende bygg i verneområder».

Distriktsplan ble godkjent av årsmøtet til Saltfjellet reinbeitedistrikt 5. november 2015. Annekset / badstua er ikke nevnt i distriktsplan, heller ikke økt bruk, motorferdsel, transport som følge av økt kapasitet på hytta.

Grunnlaget for avgjørelsen

III Formål

Formålet med nasjonalparken er:

- å bevare et vakkert og tilnærmet uberørt fjellområde med dets plante-og dyreliv og geologiske forekomster, der variasjonen i naturforholdene er særlig markert og verdifull.
- i tillegg skal nasjonalparken sammen med Gåsvatnan og Saltfjellet landskapsvernområder og Storlia naturreservat bidra å bevare et sammenhengende naturområde som også inneholder mange samiske og andre kulturminner.
- å gi allmennheten muligheten til naturopplevelse i området.

IV Vernebestemmelser

1. Landskapet

1.1.Landskapet skal være fredet mot tekniske inngrep av enhver art, herunder oppføring av bygninger og anlegg, vegbygging, bergverksdrift, vassdragsregulering, graving og påfylling av masse, sprenging og boring, nydyrking, nyplanting, drenering og annen form for tørrlegging, fremføring av luft- og jordledninger, bygging av bruer og klopper, merking av stier og løyper. Opplistingen er ikke uttømmende. Det er heller ikke tillatt å utføre forundersøkelser for tekniske inngrep som vesentlig kan endre landskapets art eller karakter.

Det er forbudt å bryte løs stein, mineraler eller fossiler. Det samme gjelder uttak av slikt materiale for salg. Grotter og karstforekomster er vernet mot naturinngrep og beskadigelse av enhver art. Det er forbudt å fjerne materiale eller forekomster fra grottene.

1.2. Unntatt fra bestemmelsene i pkt. 1.1. er:

- Nødvendig vedlikehold av hytter, gammer og bygninger.
- Nødvendig vedlikehold av reindriftsanlegg.
- Vedlikehold av gjerder og andre innretninger til bruk for beiting.

1.3. Fylkesmannen eller den fylkesmannen bestemmer kan gi tillatelse til:

- Vedlikehold, opprettelse, merking og omlegging av turstier og skiløyper, og legging av bruer og klopper, samt oppsetting av skilt og vegvisere.
- Nødvendige tiltak og innretninger på privat grunn for utøvelse av tradisjonell landbruksdrift.
- Anlegg og utvidelser av foreningshytter.
- Anlegg og tiltak i reindriftsnæringen som går under pkt. 1.1.

Vurdering

Spørsmålet er om anneks/badstu i regi av Saltfjellet reinbeitedistrikt er å oppfatte som et tiltak hvor forvaltningsmyndigheten kan gi dispensasjon fra bestemmelsen i kap.IV, pkt. 1.1. med hjemmel i kap. IV. pkt. 1.3.

Ut fra vår vurdering ville en søknad om utvidelse av eksisterende uthus hvor samme funksjon ble beholdt, falt inn under pkt. 1.3. I dette tilfellet dreier det seg om et anneks med badstu som også kan benyttes til overnatting. Tiltaket bidrar til økt overnattingskapasitet, større behov for ved og vil medføre økt motorferdsel og barmarkskjøring som kan ha konsekvenser for verneverdiene.

I dette tilfellet, hvor planverk ikke foreligger og en ny funksjon etableres, mener vi en søknad om dispensasjon til badstu/anneks ikke dekkes av gjeldende bestemmelse. Søknaden må vurderes etter naturmangfoldlovens § 48 og ikke etter den generelle dispensasjonsbestemmelsen i verneforskriftens kap. 8, jfr. naturmangfoldlovens § 77 annet punktum.

Etter naturmangfoldloven § 48 kan forvaltningsmyndigheten gjøre unntak fra et vernevedtak dersom det ikke strider mot vernevedtakets formål og ikke kan påvirke verneverdiene nevneverdig. Begge vilkårene må være for at det skal kunne gis dispensasjon. Etter naturmangfoldlovens § 7 skal prinsippene i §§ 8 til 12 legges til grunn som retningslinjer ved utøving av offentlig myndighet som berører naturmangfold, og det skal framgå av beslutningen hvordan disse prinsippene er vurdert og vektlagt i saken.

Etter første alternativ i § 48 første ledd kan det gis dispensasjon dersom det «ikke strider mot vernevedtakets formål». Dette innebærer at tiltaket etter sin art, plassering og omfang ikke må stride mot formålet. I verneforskriftens kap. III om formål står bl.a.:

- Å bevare et vakkert og tilnærmet uberørt fjellområde med dets plante- og dyreliv og geologiske forekomster, der variasjonen i naturforholdene er særlig markert og verdifull.
- I tillegg skal nasjonalparken sammen med Gåsvatnan og Saltfjellet landskapsvernområder og Storlia naturreservat bidra å bevare et sammenhengende naturområde som også inneholder mange samiske og andre kulturminner.
- Å gi allmennheten muligheten til naturopplevelse i området.

Det følger av naturmangfoldloven § 8 at offentlige beslutninger som berører naturmangfoldet så langt det er rimelig skal bygge på vitenskapelig og erfaringsbasert kunnskap om naturmangfold, samt effekten av påvirkninger. Kunnskapen om natur- og kulturlandskapet i Saltfjellet-Svartisen nasjonalpark er bl.a. hentet fra den gamle forvaltningsplanen, gjennomførte naturtype- og landskapstypekartlegginger, kartlegging av kjørespor og forarbeidet rundt forestående arbeid med revisjon av forskrift og forvaltningsplan.

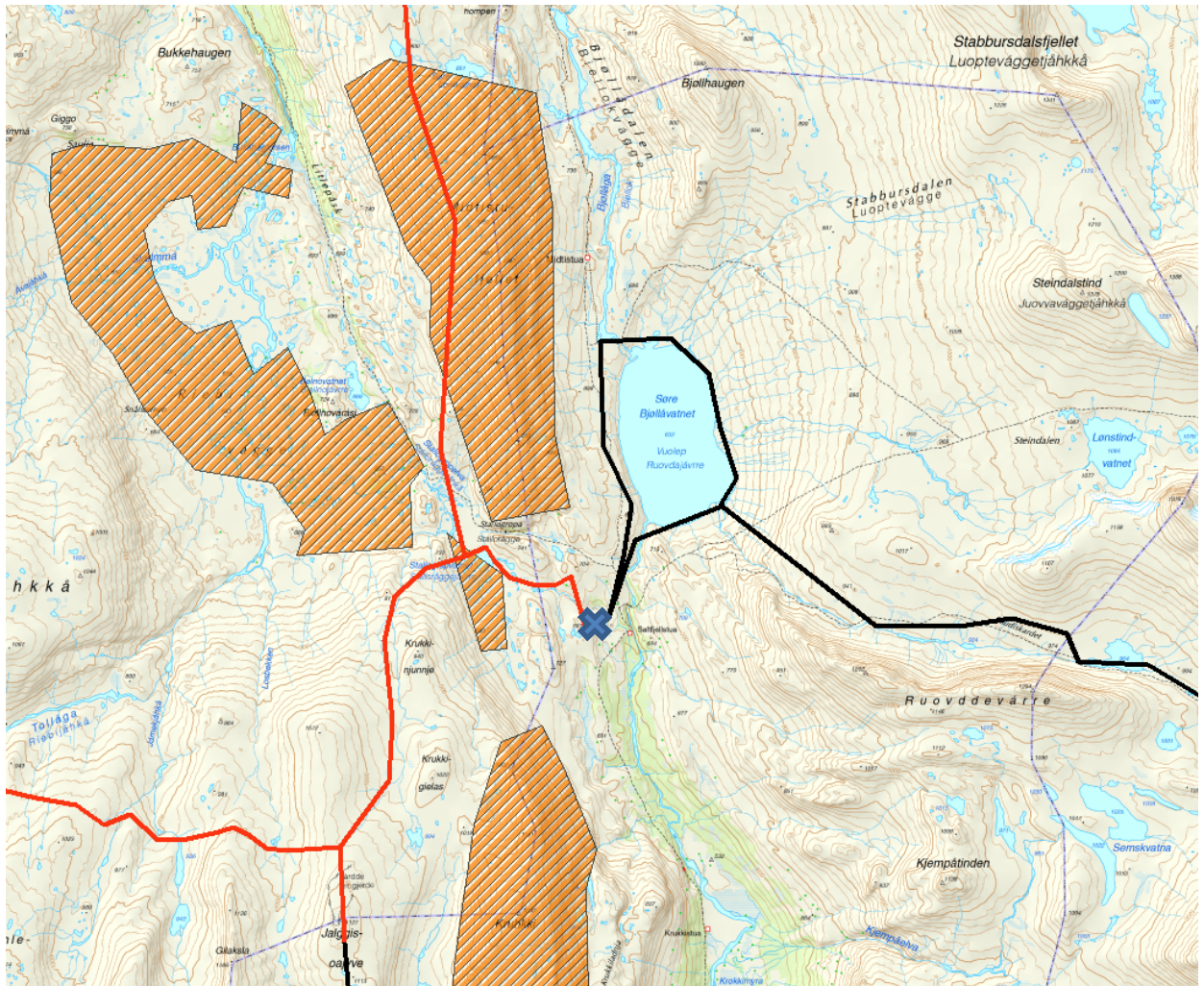
Tiltaket, et anneks på 10m², vil isolert sett ha liten effekt på natur- og kulturlandskapet. Forvaltningen legger til grunn at det omsøkte tiltaket alene i liten grad vil påvirke truet, nær truet eller verdifullt naturmangfold som er omfattet av verneformålet, men barmarkskjøringen som følger med en ny funksjon og utvidet bruk av anlegget vil kunne gjøre det ut fra den kartlegging som er utført. I tillegg vil et slikt uthus, med badstue og anneks med ekstra overnattingsplasser skape en uheldig presedens for liknende saker i nasjonalparken. Veldig mange aktører ønsker å bygge større uthus for å øke bekvemmelighetsbehovet, og nasjonalparkstyret har til nå ført en streng praksis på å gi tillatelse til slike utbygginger. Uthus med badstuer vil også kreve økt behov for motorferdsel / transport til hytta for å betjene badstua med ved. Foreliggende kunnskap om naturmangfold i saken er i samsvar med kravene i naturmangfoldloven § 8. Tiltaket isolert sett anses ikke å stride mot vernevedtakets formål, men forvaltningen er klar på at samlet belastning allerede er stor og økende.

Selv om tiltaket isolert i liten grad vil påvirke natur- og kulturlandskapet, må den enkelte søknad vurderes i lys av prinsippet om samlet belastning, fj. Naturmangfoldloven § 10. Under vurderingen av samlet belastning, må nasjonalparken og Saltfjellet LVO, Gåsvatnan LVO og Storlia NR ses i sammenheng. Eksisterende påvirkning i området

består i hovedsak av veg og jernbane i Saltfjellet LVO, hytter, motorferdsel, beiting, jakt og fiske i de øvrige verneområdene. I lys av den situasjonen som beskrives i skjønnsdokumentene fra 1996, er det riktig å betegne dagens barmarkskjøring som fri uten forankring i verneforskrift og utenfor forvaltningens kontroll. Reindriftas barmarkskjøring vurderes som den største trusselen mot verneverdiene og dette har vært et sentralt tema på flere av de åpne møtene som er avholdt i forbindelse med revisjon av verneforskrift for Saltfjellet-Svartisen nasjonalpark og bestillingsmøter mellom nasjonalparkforvaltere og oppsyn.

Reinbeitedistriktet henviser til tidligere planer ukjent for forvaltningen og fylkesmannens spørsmål om prosjektets forankring i planverk ble ikke besvart. Siden det nå foreligger distriktsplan kunne man forvente seg at denne omtalte hytta og behovet for ekstra kapasitet/utvidelse av uthus, men slik informasjon foreligger ikke i vedtatt distriktsplan. I søknaden om byggetillatelse for anneks/badstu heter det bl.a. at hytta blir brukt både på våren, sommeren, høsten og tidlig vinter. Av søknaden må en oppfatte at hytta også brukes i rekreasjonsøyemed. Det påpekes videre at det egentlige behovet er minst 3x3 m for hver av de 7 siidaandelene og at planen fra første stund har vært å utvikle hytta til en basestasjon.

Den mest brukte traseen for barmarkskjøring går fra Semska og vestover til hytta ved Stolluroggi. I 2015 gjennomførte Ecofact en sårbarhetsanalyse for Saltfjellet-Svartisen nasjonalpark. Ecofact har i dette arbeidet opprettet hensynssoner hvor motorferdsel bør reduseres til et minimum. Hytta ved Stalluroggi ligger tett opp mot flere av de angitte hensynssonene. Motorferdselen er allerede stor i dette området, men det er ikke ønskelig å legge til rette for ytterligere behov for motorisert ferdsel nært disse sårbare hensynssonene.



Figur 1: Kart over området. Hytte er markert med kryss. Hensynssonene i Ecofacts rapport er markert med oransje-skraverte polygoner. Røde streker er barmarkstraseer angitt i distriktsplan som berører hensynssoner. Svarte streker berører ikke hensynssoner.

All ferdsel til denne hytta er motorisert og dagens kjøring på barmark går langt utover de forutsetninger som er lagt til grunn for skjønnet i 1996. I dag er det også knyttet betydelige utfordringer til å forsyne alle hyttene i denne delen av nasjonalparken med ved og dette medfører motorferdsel. På denne bakgrunn vurderer forvaltningen det slik at kunnskapsgrunnlaget ikke er tilstrekkelig og det er ikke forsvarlig å innvilge søknaden om badstu/anneks i dagens situasjon.

Det er i denne omgang ikke aktuelt å stille fordyrende vilkår. Det er heller ikke aktuelt å vurdere andre lokaliseringalternativ før forslag til distriktsplan foreligger. Naturmangfoldloven § 11 og §12 vurderes derfor ikke nærmere her.

Det andre vilkåret som må være oppfylt etter § 48 første ledd første alternativ, er at tiltaket «ikke påvirker verneverdiene nevneverdig». Verneverdiene er i følge verneforskriften i hovedsak knyttet til å bevare et vakkert og tilnærmet uberørt fjellområde med dets plante- og dyreliv og geologiske forekomster, jf. verneforskriftens kap. III. Som det framgår av vurderingen av § 8 ovenfor, vil det aktuelle tiltaket og barmarkskjøringen det medfører kunne påvirke natur og landskap. Ut fra vurderingen av samlet belastning, anses faren for at tiltaket vil påvirke verneverdiene som vesentlig. Vilkårene for å gi dispensasjon i § 48 vurderes derfor ikke å være oppfylt i dagens situasjon

Konklusjon

Saltfjellet reinbeitedistrikt gis ikke dispensasjon til utvidelse av uthus ved Stalluroggi i Saltfjellet-Svartisen nasjonalpark.

Klageadgang:

Avgjørelsen kan påklages til Miljødirektoratet. Klagefristen vil være tre uker etter at vedtaket er mottatt. Eventuell klage sendes gjennom nasjonalparkstyret.

Parter i saken:

Direktoratet for naturforvaltning	Postboks 5672 Sluppen	7485	Trondheim
Fylkesmannen i Nordland	Moloveien 10	8002	BODØ
Naturvernforbundet i Nordland	Lofftjellveien 7	8602	Mo i Rana
Reindriftsforvaltningen Nordland	Sjøgt. 78	8200	Fauske
Saltfjellet reinbeitedistrikt		8255	RØKLAND
Statskog SF			Namsos

Andre relevante dokumenter, ikke vedlagt:



Utvalg	Utvalgssak	Møtedato
Midtre Nordland nasjonalparkstyre	57/2017	19.12.2017

Junkerdal nasjonalpark - Søknad om dispensasjon for motorisert transport og utlegging av åte, samt oppsetting av viltkamera i forbindelse med jervjakt - Prosjekt Utmark

Forslag til vedtak

Prosjekt Utmark v/Bergfall rovviltlag gis dispensasjon fra vernebestemmelsene for Junkerdal nasjonalpark, § 3, pkt. 1.1 og 6.1 for motorisert transport og utlegging av åte samt montering av viltkamera i forbindelse med lisensfelling av jerv. Dispensasjonen gis med hjemmel i naturmangfoldloven § 48 (jf § 77 i samme lov og § 4 i verneforskriften for nasjonalparken).

Dispensasjonene gis på følgende vilkår:

- Dispensasjonene gjelder i lisensfellingsperioden 10.september – 15. februar i jaktseongene 2017/18, 2018/19 og 2019/20.
- Før utlegging av åte og oppsetting av viltkamera skal det være inngått avtale med eier om bruk av den aktuelle jakthytta
- Åte og kamera skal plasseres ved hytte angitt på vedlagt kart

For motorisert transport av åte gjelder:

- Dispensasjonen gjelder fra det er tilstrekkelig snø til at kjøring kan foregå uten å skade vegetasjonen fram til 15.februar i årene 2017 til og med 2020.
- Det gis dispensasjon for inntil fire – 4 turer med snøscooter for transport av åte. Til denne transporten skal innvilget dispensasjon for transport av utstyr til hytta benyttes.
- All kjøring utenom angitte formål og trase fram til åteplass er forbudt.
- I november, desember, januar og februar gjelder dispensasjonen mellom 07.00 og 23.00.
- Langfredag og 1. påskedag er skuterfrie dager.
- Hvis det er rein i området, skal det vises spesielt hensyn til denne.
- Før hver transport skal det meldes fra til Statskog Fjelltjenesten v/Jim T. Kristensen, tlf. 93423318
- Denne dispensasjonen skal tas med ved kjøring og forevises ved kontroll.

For utlegging av åte gjelder:

- Det skal kun legges ut åte når det er åpnet for jakt på jerv.
- Åte skal legges slik at det er mest mulig skjult for eventuell ferdsel i området

- Det skal kun legges ut åte; tilsvarende et helt kadaver om gangen, på en plass. Det kan legges ut inntil fire - 4 hele kadaver i løpet av sesongen
- Etter at dispensasjonsperioden er utløpt skal åteplassen ryddes og større rester av åtet fjernes fra området.

For oppsetting av viltkamera gjelder:

- Dispensasjonen gjelder for et (1) viltkamera ved åteplassen, samt eventuell skilting.
- Ved oppsetting av viltkameraet skal det ikke gjøres inngrep på lokaliteten slik som rydding av trær og kratt.
- Etter at dispensasjonsperioden er utløpt skal kamera og eventuelle festeanordninger, samt skilt tas ned og fjernes fra området.

Bakgrunn

I brev av 07.09.2017, vedlagt, søker Prosjekt Utmark om tillatelse til utlegging og motorisert transport av åte til åteplass ved Dorro, Sulitjelma innenfor Junkerdal nasjonalpark. Det søkes om tillatelse for lisensfellingsperioden 10.september – 15.februar i jaktseongene 2017/18, 2018/19 og 2019/20.

Bergfall rovviltlag er innlemmet i prosjektet «Bedre jervejakt i Nordland» og Prosjekt Utmark søker på vegne av laget.

Jaktlaget har hatt dispensasjon for åtejakt på denne lokaliteten siden 2011. Det jaktes fra ei gammel hytte tilhørende Erik Hugås og Kirstin Haldorsen, Sulitjelma. I epost av 23.10.17 har Prosjekt Utmark informert om at jaktlaget har inngått avtale med hytteeier om leie av hytta i forbindelse med jakta. Hytteeierne fikk innvilget dispensasjon for motorisert transport opp til hytta den 20.03.2015, denne dispensasjonen gjelder til og med 01.05.2018.

Grunnlaget for avgjørelsen

Midtre Nordland nasjonalparkstyre har forvaltningsmyndighet for Junkerdal nasjonalpark, jf §6 i verneforskriftene, og skal behandle dispensasjonssøknader.

Junkerdal nasjonalpark ble etablert ved kronprinsregentens resolusjon av 9. januar 2004.

Formålet med vernet er:

- Bevare et stort tilnærmet urørt naturområde som sikrer biologisk mangfold med økosystemer, arter og bestander, geologiske forekomster og kulturminner. Spesielt viktig er det unike plantelivet.
- Stimulere til opplevelse av natur og landskap med få eller ingen inngrep gjennom utøving av tradisjonelt og enkelt friluftsliv.
- Ivaretagelse av naturgrunnlaget innenfor nasjonalparken er viktig for samisk kultur og næringsutnyttelse. Området skal kunne brukes til reindrift.

I henhold til verneforskriftens § 3 pkt. 1.1 «Vern mot inngrep i landskapet» er det et generelt forbud mot alle inngrep innenfor Junkerdal nasjonalpark:

Alt dyreliv er vernet i nasjonalparken, jf. § 3 pkt. 3.1, bestemmelsen er imidlertid ikke til hinder for jakt og fangst etter lov om viltet, jf. § 3 pkt. 3.2.

Verneforskriftens § 3 pkt. 6 Motorferdsel setter et generelt motorferdselsforbud i nasjonalparken, jf. pkt. 6.1; «*Motorferdsel er forbudt på land og vatn, og i lufta under 300 m*». Forskriftene åpner imidlertid for å gi tillatelse til motorisert transport av varer, materialer og ved til hytter innenfor nasjonalparken. Et svært begrenset antall turer på snøføre med snøscooter i den aktuelle tidsperioden vil i liten grad virke negativt på verneverdiene i området.

I forvaltningsplanen for Junkerdal nasjonalparken under «Retningslinjer for forvaltningen» i kap. 4.3.5 Motorferdsel, s.47, er utkjøring av åte behandlet:

«Forvaltning av rovvilt skal være lik innenfor og utenfor verneområdene i Nordland. Lisensjakt på jerv er et prioritert tiltak i rovviltforvaltningen, og ved utlegging av åte vil det kunne oppstå behov for motorisert transport. Verneforskriften gir ikke åpning for dette.

For å få en mest mulig effektiv åtejakt, er det pekt på viktigheten av få, men gode åteplasser. Statens naturoppsyn, Nordland JFF, berørte kommuner og Fylkesmannen har derfor i samarbeid pekt ut åteplasser. Ingen av åteplassene ligger innenfor Junkerdal nasjonalpark pr. i dag (2006/2007), men det kan endres over tid.

- Utkjøring av åte til utpekte plasser skal gjøres av Statens naturoppsyn eller Statskog Fjelltjenesten, primært i sammenheng med andre oppdrag. Åtets størrelse er avgjørende ved vurdering av behov for motorisert transport.

- Det gis ikke tillatelse til utkjøring av åte til plasser som fra forvaltningen ikke er pekt ut til dette.»

Verneforskriften har ingen hjemmel for utkjøring og utlegging av åte, eller oppsetting av viltkamera. I henhold til naturmangfoldlovens § 48 (Dispensasjon fra vernevedtak) kan allikevel forvaltningsmyndigheten gjøre unntak fra et vernevedtak dersom det ikke strider mot vernevedtakets formål og ikke kan påvirke verneverdiene nevneverdig, eller dersom sikkerhetshensyn eller hensynet til vesentlige samfunnsinteresser gjør det nødvendig.

Søknad om tiltak etter den såkalte unntaksparagrafen, naturmangfoldlovens § 48, skal behandles strengt, og bør vurderes på nytt i hvert enkelt tilfelle. Bestemmelsen skal være en sikkerhetsventil for tiltaks om ikke kunne forutses på vernetidspunktet eller spesielle / særlige tilfeller som ikke ble vurdert på vernetidspunktet, ved gjentatte aktiviteter bør forskriftsendring vurderes.

Jaktlaget har hatt dispensasjon for åtejakt på denne lokaliteten siden 2013.

I revidert forskriftsmal for nasjonalparker er det åpnet for å gi tillatelse til utlegging og utkjøring av åte innenfor nasjonalparker i forbindelse med lovlig jakt.

Søknaden skal også vurderes etter prinsippene i naturmangfoldlovens §§ 8 til 12. Dette går særlig på kunnskapsgrunnlaget, føre-var-prinsippet, økosystemtilnærming og samlet belastning.

Vurdering

Utlegging av åte, samt oppsetting av viltkamera inntil åteplassen, med krav om merking og skilting i følge bestemmelser fra datatilsynet, vil i henhold til verneforskriften, § 3 «Vern mot inngrep i landskapet» pkt. 1.1, defineres som et nytt inngrep i landskapet og krav om dispensasjon fra verneforskriften for nasjonalparken.

For jakt i området gjelder villloven og etablering av åteplasser for jakt på rovvilt er en vanlig og akseptert jaktform i regionen. Rovdyrforvaltningen skal også være tilnærmet lik innenfor verneområder som utenfor. Lokaliseringen av disse plassene, samt installasjoner og motorisert aktivitet i forbindelse med denne jakta skal imidlertid reguleres strengt innenfor nasjonalparken slik at denne aktiviteten ikke går utover verneverdiene i området.

Det er ikke gjort noen ny samlet vurdering i de seinere år av åteplasser for jervjakt innenfor Junkerdal nasjonalpark. Pr. i dag er det heller ingen sentrale forskrifter eller samlet plan for dette hos rovviltforvaltningen i Nordland. Prosjekt Utmark administrerer og koordinerer åtejakta på jerv i Nordland, åteplassen må derfor anses som en av godkjente plasser i fylket.

Verneforskriften har ingen hjemmel for utkjøring og utlegging av åte for jakt, eller oppsetting av viltkamera med skilt, en eventuell dispensasjon for disse formålene må derfor vurderes etter den generelle dispensasjonsbestemmelsen i naturmangfoldloven som sier at forvaltningsmyndigheten kan gjøre unntak fra et vernevedtak dersom det ikke strider mot vernevedtakets formål og ikke kan påvirke verneverdiene nevneverdig.

Det finnes mange eksempler på at "lovlige" tiltak, gjennomført over en rekke år, samlet innebærer uheldige endringer av landskapet eller verneverdiene. Det er ikke ønskelig at verneformålet svekkes ved en bit-for-bit-forvaltning, mange mindre inngrep kan i sum få store konsekvenser for verneformålet. Før tillatelse til tiltakene skal det gjøres en grundig vurdering av konsekvenser på kort og lang sikt.

En del av verneformålet for Junkerdal nasjonalpark er å sikre det biologiske mangfoldet med økosystemer, arter og bestander, og spesielt viktig er det unike plantelivet med flere sjeldne og sårbare plantearter. Utlegging av åte i et område i form av deler av døde dyr medfører økt tilføring av organisk materiale. Denne gjødslingseffekten kan gjøre forholdene ugunstige for noen arter, mens det vil fremme vekst av andre.

Vegetasjonen på den aktuelle åteplassen består for det meste av dvergbjørk og vier, og ved sjekk av naturbasen er det ikke registrerte noen sårbare eller rødlistede arter eller naturtyper i området. Det er heller ikke registrert at utlegging av åte og plassering av et viltkamera i det aktuelle området har påvirket vegetasjonen og mulige sårbare arter i området i nevneverdig grad.

Tiltakene er vurdert opp mot føre-var-prinsippet i forhold til naturmiljøet for å begrense belastningen på miljøet og naturgrunnlaget i området. Det er derfor satt vilkår med en begrensning på tidsrom, mengde og gjennomføring for utlegging av åte og oppsetting av viltkamera.

Slike åteplasser tiltrekker seg andre arter som kråkefugl og rødrev, noe som igjen kan få konsekvenser for andre arter i området, bl.a. fuglefaunen. Konsentrasjonen av mange individer på et avgrenset areal kan også ha betydning for overføring av sykdom, parasittbelastning etc. som igjen kan ha betydelige negative konsekvenser for en rekke arter. Det tillates derfor ikke å legge ut mer enn et kadaver om gangen og utlegging av åte på plassen skal ikke skje utover perioden september – februar.

Jaktperioden for jerv går fra 10.september til 15.februar, utenom hekke- og yngleperioden for dyre- og fuglelivet i området og i en periode hvor de fleste fuglearter har trekt ut av området. Forvaltningsmyndigheten vurderer også at i forhold til naturlig forekomst av kadaver innenfor nasjonalparken vil utlegging av inntil fire hele kadaver i dette området ikke ha nevneverdig stor betydning for dyrelivet i området.

Det er ikke kjente yngleområder for fjellrev i området.

Bruk av viltkamera er et viktig hjelpemiddel for å oppnå en effektiv felling av jerv, og oppsetting av kameraet på denne lokaliteten burde kunne gjøres uten inngrep i terrenget og vegetasjonen slik at ikke eventuelle verneverdier skades.

Nasjonalparken skal også stimulere til opplevelse av natur og landskap med få eller ingen inngrep. Utlegging av åte, samt oppsetting av viltkamera med skilt kan forringe opplevelsen av naturen og landskapet for turgåer i området. Den aktuelle lokaliteten for plassering av åte ligger ca. 900 m innenfor grensa til parken, nedenfor ei lita hytte. Hytta benyttes i forbindelse med jakta, da tilgang på husvære er nødvendig for å få en effektiv jakt. Ei merket turistforeningsløype går ca. 50 m ovenfor hytta, men denne traseen benyttes mest sommerstid, på høsten – vinteren er det liten ferdselen langs denne traseen. En finner derfor at utlegging av åte i liten grad vil gå ut over verneformålet.

Disse tiltakene med satte vilkår, vurderes heller ikke sammen med andre lovlige tiltak i området til å medføre for stor samlet belastning på økosystemet.

Motorisert transport

Motorferdsel er i utgangspunktet forbudt i verneområdet, og kan komme i konflikt med følgende punkter i verneformålet:

- skade eller slitasje på naturmangfoldet og vegetasjonen i området.
- forstyrrelser i forhold til naturopplevelsen og forstyrrelse i forhold til rein.

Prinsipielt er det et mål for forvaltningen av nasjonalparken å begrense den motoriserte ferdselen.

Åteplassen ligger ca. 900 m innenfor grensen til nasjonalparken, og terrenget er lett tilgjengelig. Hytta som skal brukes i forbindelse med jakta ligger 60 - 70 m fra åteplassen.

Det er gjort avtale med hytteeier om leie av hytta i jakta. Det er allerede innvilget dispensasjon for inntil 6 – seks turer til eier av hytta, og hytteeier har stilt seg velvillig til at noen av disse turene kan benyttes til transport av åte. At de innvilgede seks turene for transport av varer og utstyr til den aktuelle hytta også kan benyttes til transport av åte til åteplassen vurderes ikke til å gå utover verneformål eller verneverdier i området.

De gitte begrensninger i antall turer og begrensninger i kjøretid i løpet av døgnet, samt det spesielle vilkåret i forhold til rein vil være med på å redusere eventuelle konflikter i forhold til naturoplevelsen og forstyrrelse av rein.

Konklusjon

De omsøkte tiltakene; utkjøring og utlegging av åte og oppsetting av viltkamera, med de begrensninger som er gitt i antall, sted og tid, vurderes ikke til å være i strid med formålet med vernet av Junkerdal nasjonalpark. Tiltakene i det aktuelle omfanget vurderes også til ikke å skade naturmangfoldet eller verneverdiene i nevneverdig grad.

Saksopplysninger

Nasjonalparkstyret forutsetter at nødvendige tillatelser for utlegging av åte og oppsetting av viltkamera foreligger. Styret gjør også oppmerksom på at nødvendig dispensasjon fra lov om motorferdsel i utmark og vassdrag må innhentes fra kommunen, motorferdselloven setter krav om at det må innhentes tillatelse fra grunneier.

Klageadgang:

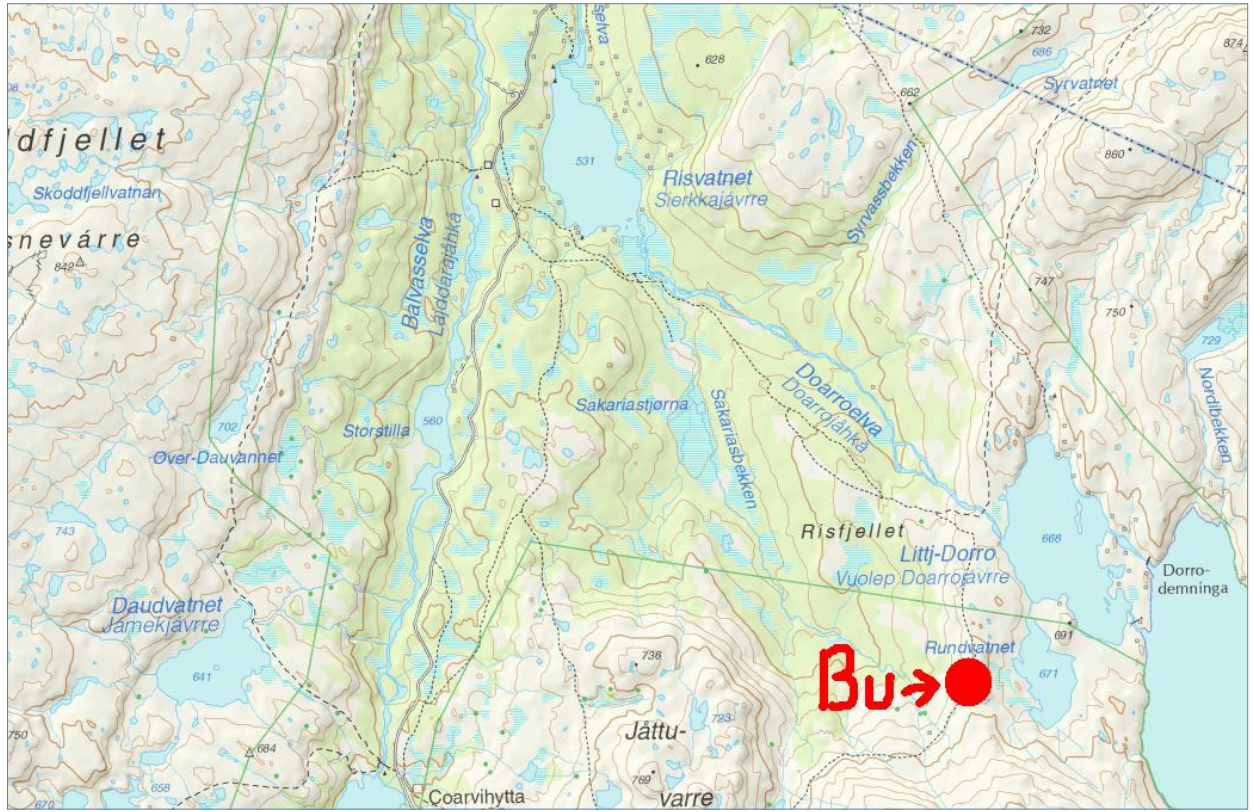
Avgjørelsen kan påklages til Miljødirektoratet. Klagefristen er tre uker etter at vedtaket er mottatt. Eventuell klage sendes gjennom nasjonalparkstyret.

Parter i saken:

Balvatn reinbeitedistrikt	Ørnflogveien 17	8230	SULITJELMA
Bergfall roviltlag v/Raymond Osbakk			
Fylkesmannen i Nordland	Moloveien 10	8002	BODØ
Naturvernforbundet i Nordland			
Prosjekt utmark	Pb 383	8001	BODØ
Saltdal kommune	Kirkegt. 23	8250	Rognan
Statskog Fjelltjenesten v/Jim T. Kristensen	Postboks 63 Sentrum	7801	NAMSOS
Statskog Salten	Postboks 63 Sentrum	7801	NAMSOS

Andre relevante dokumenter, ikke vedlagt:

- Verneforskrift for Junkerdal nasjonalpark
- Forvaltningsplan for Junkerdal nasjonalpark
- Naturmangfoldloven





Utvalg	Utvalgssak	Møtedato
Midtre Nordland nasjonalparkstyre	58/2017	19.12.2017

Klage på vedtak - Dispensasjon fra verneforskriftene - Motorferdsel - Láhko, Saltfjellet-Svartisen og Junkerdal nasjonalpark - Lavtflyging og landing med helikopter i forbindelse med "Operasjon Muskedunder" - Balvatn reinbeitedistrikt

Forslag til vedtak

Midtre Nordland nasjonalparkstyre opprettholder arbeidsutvalgets vedtak i AU sak 10/2017 og oversender klagen til Miljødirektoratet for endelig behandling.

Bakgrunn

Etter høringsrunde i Midtre Nordland nasjonalparkstyre fattet arbeidsutvalget følgende vedtak i AU sak 10/2017:

Midtre Nordland nasjonalparkstyre gir NRK v. Tom Edvindsen dispensasjon til lavtflyging med helikopter i Saltfjellet-Svartisen og Junkerdal nasjonalpark samt Gåsvatnan landskapsvernområde. Dispensasjon gis med hjemmel i naturmangfoldloven § 48 for Saltfjellet-Svartisen og Gåsvatnan landskapsvernområde, og verneforskriftens § 4 for Junkerdal nasjonalpark og Láhko nasjonalpark.

Midtre Nordland nasjonalparkstyre gir NRK v. Tom Edvindsen dispensasjon til å lande på fem angitte punkter i Saltfjellet-Svartisen og Junkerdal nasjonalpark. Dispensasjon gis med hjemmel i naturmangfoldloven § 48.

Dispensasjon gis med følgende vilkår:

- Dispensasjonene er gyldig i to dager i tidsrommet 2. – 6. oktober 2017.
- Dispensasjonene gjelder for ett militært og ett sivilt helikopter
- Under lavtflyging over Lahko nasjonalpark og Gåsvatnan landskapsvernområde skal kun sivilt helikopter benyttes. Dette for å begrense støy og forstyrrelser.

- I Saltfjellet-Svartisen nasjonalpark og Junkerdal nasjonalpark skal det militære helikopteret fly 300 meter over bakken så langt det lar seg gjøre mellom landingsplassene for begrense støy og forstyrrelser.
- **Det skal ikke foretas landing dersom det er rein i området.**
- **Under lavtflyging skal det tas spesielt hensyn til rein. Går det flokker med rein i helikoptertraseen skal det enten flys utenom, eller så må avstanden på 300 meters høyde overholdes.**
- **Det oppfordres om å ta særskilt hensyn til rein også tas utenfor vernegrensene.**

Sekretariatet for Midtre Nordland nasjonalparkstyre mottok i epost datert 29. september 2017 en klage fra Balvatn reinbeitedistrikt angående dispensasjonen som ble gitt i AU-sak: 10/2017, til å gjennomføre lavtflyging og landing i forbindelse med innspilling av Operasjon Muskedunder. Klagen i sin helhet:

Balvatn reinbeitedistrikt klager på vedtaket om lavtflyging og landing med helikopter i forbindelse med innspilling av NRK-dokumentaren "Operasjon Muskedunder". Vi reagerer på at vi ikke har hatt mulighet til å uttale oss før vedtaket ble gjort og at vi ikke har mottatt informasjon om dette tidligere.

For Balvatn reinbeitedistrikt er lavtflyging og landingen det er gitt dispensasjon til i distriktet meget ugunstig med tanke på sårbarhet i forbindelse med brunst og at hovedflokkene er rundt Balvatn. Hadde vi fått informasjon tidligere ville vi hatt mulighet til å rekognosere de aktuelle områdene før vi uttalte oss angående vedtaket. Og evt. hatt mulighet til å foreslå mindre utsatte alternativ for landing.

Grunnlaget for avgjørelsen

Balvatn reinbeitedistrikt anses som en part med rettslig klageinteresse jfr. forvaltningsloven § 28.

Klagen er sendt innenfor klagefristen og må anses som gyldig jfr. forvaltningsloven § 29.

Vurdering

Nasjonalparkstyret ble i epost datert 19. september 2017 orientert om at det hadde kommet inn en søknad om helikopterflyging i forbindelse med innspilling av «Operasjon Muskedunder» og at denne måtte behandles raskt i utvalget.

Søknaden hadde kommet inn tidligere, men manglet viktig informasjon om flyrute og landingsplasser. Dette skulle ettersendes etter at traseen var befart til fots. Sekretariatet mottok dette per epost 14. september, samme dag som styret var på befaring i Fridalen. Landingsplassene ble sendt som UTM-koordinater så det måtte benyttes kart/kartprogram for å tyde dataene. Ideelt sett skulle saken vært behandlet på styremøtet 15. september, men dette lot seg ikke gjøre.

Sametinget oppnevner fire representanter i Midtre Nordland nasjonalparkstyre som skal ivareta Sametingets interesser i alle verneområdene.

Saken ble behandlet som en hastesak, med vedtak i arbeidsutvalget etter høring i styret. Saksfremlegget ble sendt ut til styret på høring 26. september.

Etter høringa sluttet syv av styremedlemmene seg til innstillinga.

Per Thomas Kuhmunen var den eneste i styret som var negativ til innstillinga samt deler av saksfremlegget som beskrev reinens sårbarhet i denne perioden. Han poengterte mye av det samme som står i klagen fra Balvatn reinbeitedistrikt da spesielt med tanke på reinens sårbarhet under brunst. Han ønsket at saksbehandlet tok kontakt med reinbeitedistriktene for å drøfte saken med dem. Saken ble drøftet med Saltfjellet reinbeitedistrikt, og det ble i samråd med leder for distriktet utformet forslag til strenge vilkår for hvordan flyging skal skje i områder hvor det er mye rein. Saksbehandler vurderte vilkårene til å være så strenge at de skulle være dekkende for både Saltfjellet og Balvatn reinbeitedistrikt. Per Thomas Kuhmunen kunne støtte innstillinga med de vilkårene som ble utformet.

I AU-møte 29. september ble saken drøftet i Arbeidsutvalget. Siv Mossleth fremmet Per Thomas Kuhmunen sine ønsker om at det skulle settes strengere vilkår. Det ble satt tre nye vilkår for å ivareta reindriftnas interesse i en sårbar brunstperiode:

- Det skal ikke foretas landing dersom det er rein i området.
- Ved filmopptak under lavtflyging skal det tas spesielt hensyn til rein. Går det flokker med rein i helikoptertraseen skal det enten flys utenom, eller så må avstanden på 300 meters høyde overholdes.
- Det oppfordres om å ta særskilt hensyn til rein også utenfor vernegrensene

Dette er strenge vilkår som Tom Edvindsen og NRK må følge uavhengig av distriktsgrenser. Det er med andre ord ikke anledning til å lande / utføre lavtflyging der Balvatn reinbeitedistrikt har flokken(e) sin, slik de uttrykker bekymring for i sin klage.

Klagen inneholder ingen nye momenter som ikke Per Thomas Kuhmunen allerede har poengtert og spilt inn til arbeidsutvalget i deres behandling av saken.

Det må gjøres ei prinsipiell avklaring om reinbeitedistriktene skal ha saker på høring, eller om det er tilstrekkelig at sametingsrepresentantene i styret ivaretar de interessene Sametinget er satt til å forvalte.

Konklusjon

Midtre Nordland nasjonalparkstyre opprettholder sitt vedtak og oversender klagen til Miljødirektoratet.

Klageadgang:

Avgjørelsen kan påklages til Miljødirektoratet. Klagefristen vil være tre uker etter at vedtaket er mottatt. Eventuell klage sendes gjennom nasjonalparkstyret.

Andre relevante dokumenter, ikke vedlagt:

Forvaltningsloven



Utvalg	Utvalgssak	Møtedato
Midtre Nordland nasjonalparkstyre	59/2017	19.12.2017

Motorisert ferdsel i verneområder i forbindelse med skadefelling - utredning av vedtak i ST 32/2017

Forslag til vedtak

Midtre Nordland nasjonalparkstyre avslår Siv Mossleth sitt forslag til vedtak i ST 32/2017 da dette ansees som ugyldig jfr. forvaltningsloven § 2b og c.

Midtre Nordland nasjonalparkstyre ønsker ikke å være en treghet i systemet i saker der Fylkesmannen i Nordland gir kommunene dispensasjon til skadefellingsuttak og de kommunale skadefellingslagene må benytte seg av motoriserte kjøretøy i verneområder innenfor det avgrensede skadefellingsområdet.

Styret definerer forvaltningspraksis og kriterier for muntlig enkeltvedtak noe som gjør at behandlingstida vil reduseres hvis tapssituasjonen tilsier at dette er hensiktsmessig.

Der tapssituasjonen er så prekær at Fylkesmannen i Nordland gir tillatelse til skadefellingsuttak i et eller flere verneområder innenfor Midtre Nordland nasjonalparkstyrets virkeområde, bør også Midtre Nordland nasjonalparkstyre kunne gi dispensasjon til motorisert ferdsel i forbindelse med uttaket. Dispensasjon gis av nasjonalparkforvalterne på delegert myndighet.

Nasjonalparkforvalterne kan sette vilkår som begrenser kjøring i områder som kan være spesielt sårbare for forstyrrelser. Hilokaliteter for fjellrev og reirlokalteter for rovfugler er forekomster som kan sette begrensninger for kjøringa. Dette skal vurderes opp mot når på året kjøring finner sted.

Det skal settes vilkår om hvilke traseer som gjelder inn til et gitt område for å begrense utstrekninga av motorisert ferdsel. Kjøretraseene er allerede bestemt basert på tidligere dispensasjoner til motorisert ferdsel uavhengig av formål for kjøringa.

Det kan gis muntlig tillatelse etter § 23 i forvaltningsloven. Skriftlig dispensasjon utformes samme / neste virkedag.

Bakgrunn

I styresak 32/2017 vurderte Midtre Nordland nasjonalparkstyre ulike muligheter for å effektivisere saksbehandlingsrutinene i saker hvor Fylkesmannen i Nordland gir tillatelse til skadefellingsuttak på rovvilt, der det kommunale skadefellingslaget ønsker å benytte seg av motoriserte kjøretøy inn i områdene hvor uttaket skal gjennomføres.

Sekretariatet innstilte på et vedtak i samsvar med et møte med Øyvind Skogstad i forkant av styremøtet:

Midtre Nordland nasjonalparkstyre har i dialog med Fylkesmannen i Nordland kommet frem til tre punkter som kan forenkle og effektivisere saksbehandlingstiden i saker som omhandler motorferdsel i forbindelse med skadefellingsuttak:

- 1. Tettere samarbeid mellom MNNPS og rovviltansvarlig hos Fylkesmannen i Nordland. Ett ukentlig telefonmøte bør etterstrebnes, slik at sekretariatet er oppdatert på tapssituasjonen i Midtre Nordland nasjonalparkstyrets områder.*
- 2. Kriterier: Lage kriterier for hva som må være oppfylt for at en muntlig dispensasjon skal kunne gis over telefon. Forslag til kriterier presenteres på styremøtet i september.*
- 3. Delegering: For at sekretariatet skal kunne gi slike muntlige tillatelser må vi også ha delegert myndighet til å fatte vedtak. Dersom styret definerer ST 44/2014 som en etablert forvaltningspraksis fra saker behandlet av styret, kan sekretariatet behandle fremtidige søknader på delegert myndighet.*

Siv Mossleth fremmet et alternativt forslag til vedtak:

Dispensasjon til motorferdsel i forbindelse med skadefelling i Midtre Nordland nasjonalparkstyrets områder gis på snødekt mark i tidsrommet 2017 – 2019. Dispensasjon utløses når skadefelling gis fra Fylkesmannen i Nordland, for samme periode som skadefellingsperioden. Dispensasjon gis til samme aktør som har fått skadefellingstillatelse.

Dispensasjon gjelder for frakt av jegere inn og ut i terrenget, samt avsporing i området hvor skadefelling er gitt.

Dispensasjon gis fra kap. IV pkt. 4.1 i verneforskriften for Saltfjellet-Svartisen nasjonalpark og kap. IV pkt. 7 i verneforskriften for Gåsvatnan landskapsvernområde med hjemmel i § 48 i naturmangfoldloven.

Dispensasjon gis på følgende vilkår:

- Motorferdselen skal foregå aktsomt og hensynsfullt*
- Reindrifta skal varsles og all motorferdsel skal skje i forståelse med reindrifta*
- All motorferdsel skal skje i samsvar med skadefellingsleders instruksjer*
- Områder som unntas?*
- Dispensasjon er gyldig i det tidsrommet hvor det fra Fylkesmannen er gitt gyldig skadefellingstillatelse*
- Etter endt dispensasjonsperiode skal det gis melding til Midtre Nordland nasjonalparkstyre om når og hvor mange tilfeller dispensasjoner er benyttet*
- Dispensasjon gjelder kun for transport av personell som deltar på skadefellingslaget*
- Det gis tillatelse for bruk av inntil ... snøskutere*

- *Før dispensasjon nyttes skal det gis melding til Fjelltjenesten som er ansvarlig for oppsynet i disse områdene.*

Forslaget til Siv Mossleth ble fremmet med følgende begrunnelse:

Midtre Nordland nasjonalparkstyre ønsker å forenkle og effektivisere saksbehandling om motorferdsel i forbindelse med skadefelling av rovvilt. Som hovedprinsipp ønsker styret å gi dispensasjon til å bruke skuter på snødekt mark når skadefellingsvedtak foreligger. Da er vurderingen om at forsøk på skadefelling er nødvendig allerede gjort, og en dispensasjon til bruk av motorferdsel vil øke sjansene til å lykkes.

På vinteren gjelder skadefelling tap av rein. Reindriften har allerede hjemmel til motorferdsel direkte i forskrift, og øker gjerne aktiviteten i et område hvor det er stort potensiale for tap, både for økt tilsyn og skadedokumentasjon. Slik skadefelling gis forholdsvis sjeldent, og kjøreomfanget antas ikke å bli stort. Derfor vil denne begrensede motorferdselen ikke påvirke verneverdiene.

Styret tok forslaget til Siv til orientering, og det ble fremmet et nytt, omforent forslag:

«Saken utsettes til neste styremøte. Siv Mossleth sitt forslag til vedtak utredes og legges frem for styret på førstkommande styremøte»

Vurdering

I saker der Fylkesmannen i Nordland gir kommunene tillatelse til skadefellingsuttak i regi av de kommunale skadefellingslagene, er det allerede gjort mange vurderinger i henhold til naturlovgivninga. En dispensasjon for uttak av jerv / gaupe / bjørn bør ha en høyere terskel enn for å kjøre med snøskuter inn i et verneområde på snøføre. Derfor er det lite ønskelig at verneområdeforvaltninga skal bli en treghet i et forvaltningssystem der også Fylkesmann og kommunene må gi sine tillatelser. Saltdal kommune skriver i sin rapport om skadefellingsuttak ved Viskis at det er svært nyttig for skadefellingslaget å ha tillatelse til bruk av snøskuter under fellingsforsøk på vinterføre, og at skadefellingslaget bør ha kjapp responstid for å fort kunne avspore store områder. Sekretariatet la frem et forslag til hvordan saksbehandlinga burde kunne gjennomføres for å få ned saksbehandlingstida på ST 32/2017. Siv Mossleth la frem et alternativ forslag for styret.

Forslaget som Siv Mossleth la frem vil ikke kunne regnes som et enkeltvedtak etter forvaltningslovens § 2b. Derimot må dette karakteriseres som ny forskrift/forskriftsendring i samme lovverk § 2c. Et enkeltvedtak defineres som et vedtak som gjelder rettigheter eller plikter til en eller flere bestemte personer, mens forskrift er et vedtak som gjelder rettigheter eller plikter til et ubestemt antall eller en ubestemt krets av personer.

En dispensasjon etter forvaltningsloven skal gis som et enkeltvedtak. Hver enkelt sak skal vurderes konkret i hvert tilfelle og skal vurderes spesielt grundig i saker hvor det gis dispensasjon med hjemmel i § 48 i naturmangfoldloven. Hvert enkeltvedtak skal ha en begrunnelse for utfallet i saken.

Dersom man skal se på mulighetene for å gi en rammetillatelse, så må det konkretiseres ned til hvem som skal få tillatelsen, hvilke områder den skal gjelde for,

både for hvilke verneområder men også hvilke områder innad i et verneområde, hvilke tidspunkt på året og hvilke år. I en slik sak må det tas mange forbehold, noe som kan gjøre jakta mer komplisert enn et enkeltvedtak på delegert myndighet. Da kan man gjøre en nøye vurdering i det aktuelle tilfellet, og er det ingen fare for verneverdier kan det gis en relativt romslig dispensasjon med få vilkår, mens en rammetillatelse må ha strenge vilkår for å innfri forbeholdene. Det må settes forbehold om årlige variasjoner, om sesongmessige variasjoner og uønskede områder med spesielle verneverdier.

Forvaltningsloven § 23 åpner opp for at det kan fattes et muntlig vedtak. Et muntlig vedtak kan gis relativt kjapt etter at søknaden kommer inn til forvaltningsmyndigheten, og vil ha kort saksbehandlingstid. Det bør settes et kriterium om at det skal gis svar i løpet av én time. Dette bør være tilstrekkelig for å kunne innhente den viktigste kunnskapen i saksbehandlingen, uten at det går på bekostning av et eventuelt skadefellingsuttak. I slike tilfeller må det skrives et skriftlig vedtak, med begrunnelse for utfallet i saken etter at muntlig tillatelse er gitt. Helst samme dag eller neste virkedag. Det skriftlige dokumentet vil da primært være et dokument som informerer om klagemuligheter og det juridiske rundt det vedtaket som ble gitt muntlig.

Ved å sette noen kriterier for hva som må til for at «det av praktiske grunner vil være særlig byrdefullt for forvaltningsansvaret § 23» kan sekretariatet for Midtre Nordland nasjonalparkstyre, i likhet med Fylkesmannen i Nordland, kunne fatte et muntlig vedtak. Når kriteriene er bestemt på forhånd gir det også en forventning til kommunene som søker om skadefellingsuttak.

I stort sett alle tilfeller der Fylkesmannen i Nordland har gitt en skadefellingstillatelse, vil det gis en dispensasjon til motorisert ferdsel i de aktuelle verneområdene. Likevel kan det oppstå situasjoner som gjør at man ikke ønsker denne typen aktivitet inn i deler av området. Da kan det settes vilkår om at disse unngås i den perioden man ikke ønsker motorisert aktivitet. Slike vilkår kan være vanskelig å forutse, men vil bli fanget opp i begrunnelsen for et enkeltvedtak.

I tilfeller der Fylkesmannen i Nordland har gitt en avgrenset skadefellingstillatelse langt fra vei vil det være hensiktsmessig for verneområdeforvaltninga å definere kjøretraseer inn til områdene. Kjøretraseene må være forhåndsbestemt, slik at disse kan gis muntlig. For nasjonalparkene i Midtre Nordland er det mange kjøretraseer, og det vil ikke være ekstra belastende for skadefellingslagene om de kun får kjøre på bestemte traseer inn i områdene hvor det skal foretas et skadefellingsuttak.

Konklusjon

Det skisserte forslaget til vedtak fra Siv Mossleth ansees som ugyldig.

Ved å definere en ønsket forvaltningspraksis for behandling av denne type motorferdselsaker kan nasjonalparkforvalterne behandle de på delegert myndighet. Settes det også kriterier for muntlig behandling av disse sakene kan nasjonalparkforvalterne behandle disse muntlig på delegert myndighet. Det er vanskelig å se hvordan saksbehandlingen skal kunne gjøres mer effektivt innenfor dagens verneforskrifter og øvrig lovverk.



Utvalg	Utvalgssak	Møtedato
Midtre Nordland nasjonalparkstyret	60/2017	19.12.2017

Låhko nasjonalpark - Søknad om utvidelse av uthus og bygging av platting - Glomfjord jeger- og fiskeforening

Forslag til vedtak 1

Glomfjord jeger- og fiskeforening gis avslag på søknad om utvidelse av uthus ved Gåsvannshytta, Fiskvannshytta, Svalvannshytta og ved Sundvannshytta innenfor Låhko nasjonalpark i henhold til § 3 pkt. 1.1 i verneforskriften.

Forslag til vedtak 2

Glomfjord jeger- og fiskeforening gis avslag på søknad om tillatelse til etablering av gangvei/ platting mellom hytte og uthus ved Fiskvatnet Sør innenfor Låhko nasjonalpark i henhold til § 3 pkt. 1.1 i verneforskriften.

Siden tiltaket allerede er etablert stilles det krav om retting av tiltaket etter naturmangfoldlovens § 69. Platting/ gangvei skal fjernes. Vegetasjon skal forsøkes reetablert på sikt. Det ses på mulighet for å legge steinheller mellom hytte og uthus. Tiltaket gjøres i samråd med nasjonalparkstyret.

Bakgrunn

Glomfjord jeger- og fiskeforening søker (søknad datert 18.10.2017) om utvidelse av sine uthus ved Gåsvannshytta, Fiskvannshytta, Svalvannshytta og ved Sundvannshytta med 5 m² hver. Uthusene er i dag 10 m².

Det søkes (søknad datert 2.11.2017) også om tillatelse til etablering av gangvei/ platting mellom hytte og uthus ved Fiskvannshytta på 13,5 x 0,5 m (totalt 6,75 m²). Tiltaket er allerede gjennomført.

Grunnlaget for avgjørelsen

Verneforskriften for Láhko nasjonalpark ble fastsatt ved kgl.res. av 14. desember 2012.

Formålet med Láhko nasjonalpark er:

å bevare et stort naturområde som inneholder et særegent naturmangfold med særlig vekt på landskap, naturtyper, arter og geologiske forekomster som er uten tyngre naturinngrep.

Formålet med nasjonalparken er videre å ta vare på:

- geologiske landskapsformasjoner herunder det største sammenhengende areal av alpin karst i Norge med tilhørende grotter
- variasjonsbredden av naturtyper, med viktige lokaliteter av kalksjøer, herunder kransalgesjøer med et nasjonalt kjerneområde for kransalger – arter og genetisk mangfold, inkludert et svært rikt planteliv med en rekke truede og nær truede arter, herunder viktige utpostlokaliteter av de truede fjellplantene grønlandsstarr og nordlig tinderblom, samt de truede kransalgeartene kanadaglattkrans og gråkrans.

Allmennheten skal gis anledning til uforstyrret opplevelse av naturen gjennom utøvelse av naturvennlig og enkelt friluftsliv med liten grad av teknisk tilrettelegging.

Formålet omfatter også bevaring av det samiske naturgrunnlaget.

I utgangspunktet er det forbudt mot inngrep av enhver art i landskapet, jfr. § 3 punkt 1.1 i verneforskriften for Láhko nasjonalpark.

Forvaltningsmyndigheten kan gi tillatelse etter § 3 punkt 1.3 a mindre utvidelser av bygninger i samsvar med retningslinjer i forvaltningsplanen. Ettersom forvaltningsplanen ennå ikke er ferdigstilt og godkjent må saken behandles etter § 4 i verneforskriften (generelle dispensasjonshjemmel).

Forvaltningsmyndigheten kan gjøre unntak fra verneforskriften dersom det ikke strider mot vernevedtakets formål og ikke kan påvirke verneverdiene nevneverdig, eller dersom sikkert hensyn eller hensynet til vesentlige samfunnsinteresser gjør det nødvendig, jfr. verneforskriftens § 4.

Etter kapittel IX i naturmangfoldloven, håndheving og sanksjoner kan det blant annet stilles krav om retting etter § 69. Myndigheten ble delegert til nasjonalparkstyre i brev datert 14.11.2016. I § 69 står blant annet følgende:

Myndigheten etter loven kan pålegge den ansvarlige å rette eller stanse forhold som er i strid med loven eller vedtak med hjemmel i loven.

Den som ved å overtre loven eller vedtak med hjemmel i loven forårsaker fare for forringelse av naturmangfoldet, skal sette i verk tiltak for å forhindre at slik forringelse skjer. Har forringelsen allerede inntrådt, gjelder plikten hindring av ytterligere forringelse og - om mulig - gjenoppretting av den tidligere tilstand for mangfoldet ved oppsamling, rydding, fjerning, planering eller andre egnede tiltak. Tiltak som i seg selv kan medføre miljøforringelse av noen betydning, skal bare iverksettes etter samtykke av myndigheten etter loven eller pålegg etter første ledd.

Søknaden må vurderes etter prinsippene i naturmangfoldlovens §§ 8 til 12.

I utkast til forvaltningsplan som var til gjennomgang av styret sist styremøte før det ble sendt til Miljødirektoratet til faglig godkjenning, står det blant annet følgende under bygninger: Den samla bebyggelse for hytte med tilhørende utedo/vedskjå/naust etc. i nasjonalparken skal ikke overstige 50 m² BYA (bebygd areal) pr. tomt.

Vurdering

Areal størrelser pr i dag:

Fiskvannshytta 55 m² (inkludert naustdel 12 m²). Uthus på ca. 10 m². platting ved hytta mellom 15-20 m².

Svalvasshytta 37 m². Uthus på ca. 10 m². Naust på ca?. Eventuelt platting.

Sundvasshytta 50 m². Uthus på ca. 10 m². Eventuelt platting.

Gåsvannshytta 43 m². Uthus på ca. 10 m². Eventuelt platting.

I Låhko nasjonalpark vil vi kommende år sette av tid og ressurser til at naturoppsynet kan måle opp all bygningsmasse innenfor parken. Dataene vil bli lagt inn i verneområdeloggen.

I verneforskriften for Låhko nasjonalpark er det sagt at forvaltningsmyndigheten kan gi tillatelse til mindre utvidelse av bygninger innenfor nasjonalparken i samsvar med retningslinjer i forvaltningsplan. Forvaltningsplan er ikke ferdigstilt og saken må derfor behandles etter § 4 i verneforskriften. Uthusene er i dag på 10 m² og en utvidelse på 5 m² (50 %) vil være mer en mindre utvidelse og saken må uansett behandles etter § 4 i verneforskriften. Dette med altan/platting er ikke nevnt i skisse til forvaltningsplan som fulgte verneplanprosessen.

For at § 4 i verneforskriften, unntaksparagrafen (§48 i naturmangfoldloven), kan benyttes må to vilkår være oppfylt for at dispensasjon kan gis:

- 1) tiltaket kan ikke påvirke verneverdiene nevneverdig, og
- 2) tiltaket må ikke stride mot vernevedtakets formål

I Miljødirektoratets veileder M 106-2014 står det:

«Dispensasjonsbestemmelsen er i utgangspunktet ment for uforutsette tilfeller eller spesielle/særlige tilfeller som ikke ble vurdert ved opprettelsen av verneområdet, i første rekke bagatellmessige inngrep eller forbigående forstyrrelser. § 48 første alternativ dekker tilfeller hvor verneformålet og verneverdiene tåler enkeltstående avvik fra vernebestemmelsene.»

Unntaksbestemmelsen krever også at tiltaket ikke skal være i strid med verneformålet, og da heller ikke legge grunnlaget for en utvikling som på sikt kan skade verneinteressene.

«I vurderingen av om et tiltak eller en aktivitet er i strid med verneformålet må det gjøres en konkret vurdering av det omsøkte tiltakets eller aktivitetens art, plassering, varighet og omfang. Hvilken virkning har tiltaket eller aktiviteten på verneformålet?»

Mange små inngrep kan over tid få store konsekvenser for verneformålet. Dersom det er mange eksisterende inngrep i et verneområde, vil den samlede belastningen på verneverdiene lettere kunne medføre at et tiltak eller en aktivitet vurderes å være i strid med verneformålet.

Kravet om at tiltaket ikke skal påvirke nevneverdig innebærer at dispensasjonsadgangen er snever. Det kan bare dispenseres i de tilfeller tiltaket vil ha ubetydelig eller begrenset virkning

for verneverdiene. Dette kan være ved midlertidig eller forbigående forstyrrelser, eller enkeltstående aktiviteter eller tiltak. Bestemmelsen gir også klar anvisning på at hensynet til verneverdiene skal være overordnet for eksempel næringsinteresser. Ved usikkerhet om virkningene tiltaket eller aktiviteten kan ha for verneverdiene, bør føre-var-hensyn tillegges stor vekt i vurderingen.

Vurderingen av om et tiltak er i strid med verneformålet eller kan påvirke verneverdiene nevneverdig er en skjønnsmessig vurdering. Det kan være vanskelig å påvise om et tiltak eller en aktivitet har umiddelbar negativ virkning for verneverdiene på stedet isolert sett. Ofte vil vurderingen av om et tiltak er i strid med verneformålet og vurderingen av om tiltaket kan påvirke verneverdiene nevneverdig, være den samme. Tiltak eller aktiviteter som er i strid med verneformålet vil som regel også påvirke verneverdiene nevneverdig. Dersom et tiltak eller en aktivitet påvirker verneverdiene nevneverdig vil dette ofte også være i strid med verneformålet, enten direkte eller som grunnlag for en negativ utvikling av verneinteressene. Også her vil kunnskapsgrunnlaget være sentralt.»

Innenfor nasjonalparken ligger det i dag 10 hytter. Utvidelse av uthus vil være relevant for flere av hyttene. Bakgrunnen for ønske om å utvide er på grunn av økt bruk av de 4 hoved hyttene. Behovet for å kunne lagre 60-65 sekker med ved, 7 gassflasker, samt en del øvrig utstyr. Selve lagringsarealet for dette er på ca. 6 m² når en trekker i fra utedo delen som inngår i uthusene. Det er på en måte forståelig at en ønsker bedre plass i uthusene. Men Sekretariatet mener en bør kunne løse dette gjennom året uten behovet for å utvide uthusene. Fleksibilitet som blir gitt med flere turer scooter gjennom en lang periode i gjennom året, gjør at en har mulighet til å fylle på lagrene med ved og gass etc. Det vil sikkert kunne være mulighet å kunne mellomlagre noe av veden i nærheten av hyttene også. Uansett så er totalt bebygd areal på disse hyttene langt over 50 m², jfr. utkast til forvaltningsplan. Bebyggelse i dette høyfjells område blir fort veldig synlig og bør i størst mulig grad unngås.

Oppføring av en platting/gangvei i tilknytning til hytta kan være relevant for flere hytter i området. Pr i dag har en del av hyttene plattinger i tilknytning til disse hyttene. Felles for alle disse med platting, er at de er utbygd før vernet kom i 2012.

Platting/gangvei mellom hytte og uthus er allerede etablert og det søkes om tillatelse til godkjenning av tiltaket. Glomfjord jeger- og fiskeforening opplyser at gangveien er etablert for å minske slitasje og for å hindre at gjørme og søle dras inn i hytte og uthus. Ved bygging av platting kan marka skånes for slitasje, samtidig vil uansett vegetasjon forsvinne under plattingen. I dette tilfellet har en gravd bort all vegetasjonen og fylt på med sand. Ved en hytte må en uansett forvente en del slitasje på marka/ vegetasjon. Bygging av plattinger til eksisterende hytter/uthus har ikke like stor påvirkning på landskapet som bygninger og anlegg som rager høyere over bakken. En tillatelse til platting/gangvei vil imidlertid kunne skape presedens og et økt antall plattinger rundt bygningene i nasjonalparken vil kunne medføre at området fremstår som mindre urørt. Dette med presedens må også ses i sammenheng med nærliggende nasjonalparker. Nasjonalparkstyret ga i 2015 avslag på bygging av platting ved Bjøllåvasshytta i Saltfjellet-Svartisen nasjonalpark. I styresak 10 den 2.3.2017 vedtok styret å utsette behandling av Gildeskål jeger- og fiskeforenings sak om bygging av platting ved Håkonsbu i påvente av godkjent forvaltningsplan.

Byggeaktivitet og utvidelser av eksisterende bygninger skal vurderes strengt i nasjonalpark. Tilfeldige avgjørelser og "bit for bit" avgjørelser skal forhindres ved vurdering om tillatelse skal gis.

Dette kan medføre en utvikling med byggeaktivitet som ikke ønskes i verneområdet og som vil være i strid med verneformålet.

Søknaden er heller ikke innenfor kriteriene: dersom en dispensasjon kan gis må det foreligge sikkerhetshensyn eller vesentlige samfunnsinteresser, jfr. unntaksparagrafen § 48 i naturmangfoldloven.

I henhold til § 7 i naturmangfoldloven skal de miljørettslige prinsippene; kunnskapsgrunnlaget (§8), føre-var-prinsippet (§9), økosystemtilnærming og samlet belastning (§10) legges til grunn som retningslinjer ved utøving av offentlig myndighet. En kjenner ikke til registreringer av sårbare arter eller naturtyper i området som vil være problematiske i forhold til utvidelse, men vurderer denne byggesaken slik at føre-var-prinsippet og samlet belastning i området må tillegges stor vekt.

Alle fritidseiendommer som i dag ligger innenfor nasjonalparken utgjør i utgangspunktet en belastning på naturmiljøet; nedbygging av areal, diverse inngrep i forbindelse med hytteområder, slitasje og forstyrrelser i forbindelse med ferdsel. Økt bebyggelse i nasjonalparken vil forsterke belastningen, mer areal vil bli nedbygd noe som ikke er ønskelig innenfor nasjonalparken. Isolert sett så vil neppe bygging av de omsøkte tiltakene ha stor negativ virkning for verneverdiene og verneformålet. Men ved å gi en tillatelse til disse byggeprosjektene innenfor verneområdet, vil det fort kunne skapes presedens i lignende saker med fare for ytterligere økt bebyggelse og derved en gradvis forringelse av områdene i denne nasjonalparken og andre nasjonalparker. Den samlede belastningen i området vil kunne bli stor totalt sett.

I forhold til etablert gangvei/platting mellom uthus og hytte må det stilles krav om retting etter naturmangfoldlovens § 69.

Konklusjon

Ved å gi dispensasjon til de omsøkte tiltakene vurderes det som at presedenshensyn står sterkt og at en bør unngå å legge til rette for en dispensasjonspraksis som på sikt fører til uthuling av verneformålet. Verneformålet må ikke svekkes med en bit-for-bit-forvaltning, der mange mindre inngrep kan få store konsekvenser for verneformålet.

Det vurderes derfor som om at tiltakene vil være i strid med verneformålet og vilkårene for å kunne gi dispensasjon etter § 4 den generelle dispensasjonsbestemmelsen er ikke oppfylt. Det må derfor gis avslag på søknaden.

Klageadgang:

Avgjørelsen kan påklages til Miljødirektoratet. Klagefristen vil være tre uker etter at vedtaket er mottatt. Eventuell klage sendes gjennom nasjonalparkstyret.

Parter i saken:

Fylkesmannen i Nordland
Gildeskål kommune
Glomfjord jeger- og fiskeforening
Naturvernforbundet i Nordland
Saltfjellet reinbeitedistrikt
Statskog

Vedlegg:

1. Søknad om etablering av gangvei mellom uthus og hytte, datert 2.11.2017
2. Bilde gangvei
3. Bilde gangvei
4. Vedlegg søknad, tegninger, datert 18.11.2017
5. Søknad om utvidelse av uthus, datert 18.10.2017

Andre relevante dokumenter, ikke vedlagt:

- Naturmangfoldloven
- Verneforskriften til Låhko nasjonalpark
- Miljødirektoratets veileder M 106 – 2014, forvaltning av verneforskrifter
- Utkast til forvaltningsplan, brukerinteresser (bygninger)

Glomfjord Jeger- og Fiskerforening

Vår dato:
02.11.2017

Deres dato:

Vår ref:

Deres ref:

Midtre Nordland Nasjonalparkstyre
v/Ronny Skansen
Moloveien 10
8002 BODØ

Kopi:

SØKNAD OM TILLATELSE TIL ETABLERING AV GANGVEI MELLOM UTHUS OG HYTTE VED FISKVANN I LAHKO NASJONALPARK

Glomfjord Jeger- og Fiskerforening søker med dette om tillatelse til etablering av gangvei mellom vår hytte og uthus ved Fiskvann, Gildeskål i Lahko Nasjonalpark.

Kort presentasjon av vår forening:

Foreningen ble stiftet i 1930, og har som formål å tilrettelegge for et aktivt friluftsliv på Glomfjellet gjennom å tilby våre medlemmer hytter i dette området. Vi har i tillegg utført et aktivt fiskestell i området, og dette er en av hovedårsakene til at fiskevannene opp på Glom- og Sundsfjordfjellet i dag fremstår som svært attraktive med godt fiske.

Antall medlemmer Glomfjord Jeger - og Fiskerforening(GJFF) i 2016: 296 betalende medlemmer

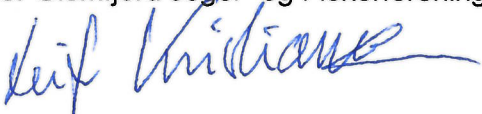
Omsøkte gangvei har vi dessverre etablert uten først å søke om tillatelse til dette tiltaket, dette da vi ikke var klar over at dette var søknadspliktig. Ref. mail fra undertegnede til Ronny Skansen datert 14.08.2017. Som tidligere forklart har vi etablert en gangvei som er 13,5 m lang og 0,5 m bred av impregnert material (se vedlagte bilder) for å minske slitasjen på terrenget. I tillegg ble det før gangveien var på plass en del gjørme og søle som ble dratt inn i hytte/uthus da det er jo en god del trafikk mellom hytta og uthuset da utedo tilknyttet Fiskvannshytta er i uthuset. For å minske dette problemet har vi derfor etablert denne gangveien.

Glomfjord Jeger - og Fiskerforening kan bare beklage at saksgangen i dette tilfelle ble feil, vi etterstreber oss på være en etterrettelig forenings som følger lover og forskrifter !

Vi imøteser et positivt utfall på vår søknad, og vil for all framtid søke om tillatelse til alle tiltak som ikke kan defineres som vanlig vedlikehold knyttet til våre hytter/naust i Lahko NP.

Med hilsen

for Glomfjord Jeger- og Fiskerforening



Leif Kristiansen, leder

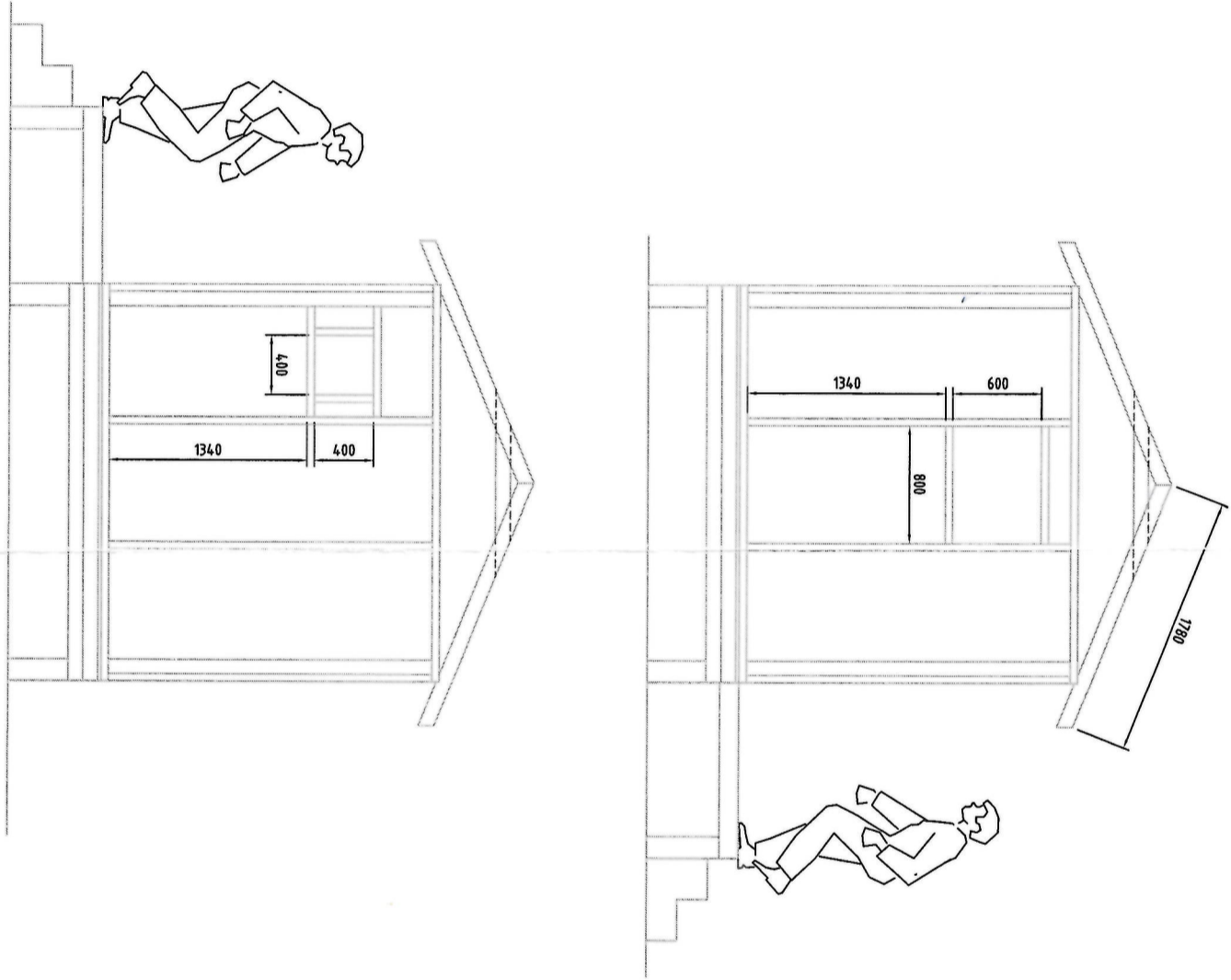
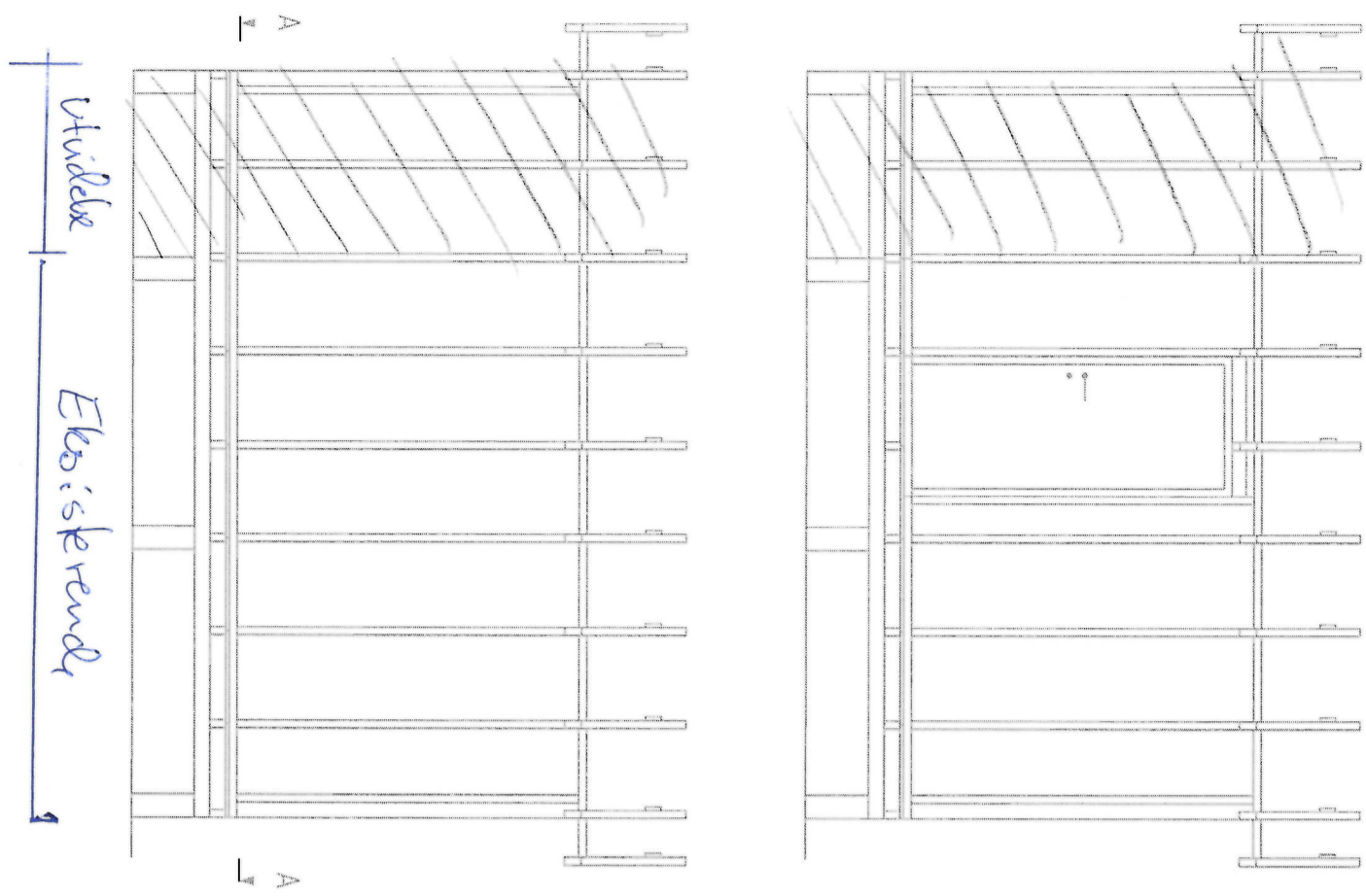
Vedlegg: Bilder som viser ferdig etablert gangvei mellom hytte og uthus v/Fiskvann, Gildeskål i Lahko NP.





skid for STEFF
Karl Kristiansen

Blomford 18.10.17



Glomfjord Jeger- og Fiskerforening

Vår dato:
18.10.2017

Deres dato:

Vår ref:

Deres ref:

Midtre Nordland Nasjonalparkstyre
v/Ronny Skansen
Moloveien 10
8002 BODØ

Kopi:

SØKNAD OM TILLATELSE TIL UTVIDELSE AV UTHUS v/GLOMFJORD JEGER-OG FISKERFORENINGENS HYTTER I LAHKO NASJONALPARK

Glomfjord Jeger- og Fiskerforening ønsker å utvide alle uthusene foreningen har på Glomfjellet, dvs. inne i Lahko Nasjonalpark.

Kort presentasjon av vår forening:

Foreningen ble stiftet i 1930, og har som formål å tilrettelegge for et aktivt friluftsliv på Glomfjellet gjennom å tilby våre medlemmer hytter i dette området. Vi har i tillegg utført et aktivt fiskestell i området, og dette er en av hovedårsakene til at fiskevannene opp på Glom- og Sundsfjordfjellet i dag fremstår som svært attraktive med godt fiske.

Foreningen har i alt 5 hytter innenfor Lahko NP:

1. Gåsvannshytta
2. Svalvannshytta
3. Fiskvannshytta
4. Sundvannshytta (Nedre Sundvann)
5. Ruffehytta

Antall medlemmer Glomfjord Jeger - og Fiskerforening(GJFF) i 2016: 296 betalende medlemmer

Søkningen til våre hytter er svært stor slik at våre 4 hovedhytter (1-4 i lista over) er stort sett utleid hele sommeren fra begynnelsen av juli til ut i oktober. I tillegg er det god søkning på hyttene i påsken samt på slutten av våren (siste halvdel av april samt mai).

Dette betyr at vi har et gjennomsnitt på utleie av alle disse 4 hyttene på mellom 150 – 200 utleiedøgn i året pr. hytte.

Vi har etablert uthus ved hver av disse 4 hovedhyttene, dette ble gjort rundt 2000. Uthusene ble da bygget iht. det som var tillatt på den tiden, dvs. på 10 m².

På grunn av økt bruk av hyttene er nå disse uthusene blitt for små for lagring av ved, gass, maling etc. som medgår til vår årlige drift av hyttene. Det må jo nevnes at lagringsareal er bare ca. 6,0 m² da utedo også inngår i uthusene, utedo er separat adskilt inne i uthuset.

Vi har hvert år behov for å lagre ca. 60 – 65 sekker med ved, 7 gassflasker (propan), samt en god del øvrig utstyr for drift av hver enkelt hytte. Med dette behovet gjennom vår økte utleie er uthusene blitt for små for vår drift.

GJFF ønsker derfor å utvide alle vår 4 uthus med ca. 5 m², dvs. å forlenge uthuset ca. 1,2 m i lengderetning, se vedlagt tegning som viser eksisterende uthus samt planlagt utvidelse.

I tillegg fungerer uthuset som sikringshytte for hytta.

Glomfjord Jeger- og Fiskerforening

Vi søker med dette om tillatelse til følgende:

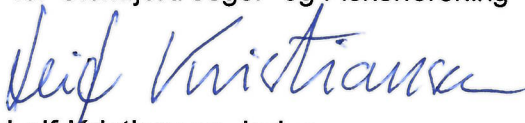
1. 2018: Utvidelse av uthus ved Gåsvannshytta og ved Fiskvannshytta
2. 2019: Utvidelse av uthus ved Svalvannshytta og ved Sundvannshytta.

Etter vårt skjønn vil dette medføre minimalt inngrep i naturen ved disse 4 lokasjonene, samtidig som tiltaket vil medføre en vesentlig lettelse for foreningens drift av hyttene.

Vi imøteser et positivt utfall på vår søknad, og setter pris på en rask avgjørelse i saken slik at vi kan få fraktet inn materiell til Torsbu før vinteren kommer.

Med hilsen

for Glomfjord Jeger- og Fiskerforening



Leif Kristiansen, leder

Vedlegg: Tegning uthus ved GJFF's hytter i Lahko NP, med planlagt utvidelse inntegnet.



Utvalg	Utvalgssak	Møtedato
Midtre Nordland nasjonalparkstyre	61/2017	19.12.2017

Bane Nor. Semska-Stødi naturreservat, Saltdal. Dispensasjon fra motorferdselsforbudet for bruk av snøskuter for innhenting av påkjørt rein

Forslag til vedtak

Bane Nor gis dispensasjon for bruk av snøskuter innen Semska-Stødi naturreservat for innhenting av påkjørt rein, jfr. verneforskriftens kap. IV punkt 5.

Dispensasjonen gis på følgende vilkår:

- Dispensasjonen gjelder kun for bruk av snøskuter på frossen snødekt mark
- Dispensasjonen gis for resten av 2017 for 2018, 2019 og 2020.
- Dispensasjonen gjelder for perioden 01.01.- til 01.05.

Dispensasjonen gis med hjemmel i § 48 i naturmangfoldloven.

Bakgrunn

Ved e-post av 17. november søker Bane Nord om følgende:

«Søker med dette om dispensasjon for kjøring av snøskuter i Semska – Stødi naturreservat. Søknaden begrunnes med at vi i Bane Nor har ansvaret for innhenting av påkjørt rein på strekningen, samt annet vedlikehold på sporet.»

Grunnlaget for avgjørelsen

Semska-Stødi naturreservat ble etablert 20. august 1976 og ved kgl. res av 8. september 1989 ble forskriften endret.

Reservatet forvaltes av Midtre Nordland nasjonalparkstyre.

Formålet med Semska-Stødi naturreservat er «å ta vare på et verdifullt våtmarksområde som levested for tilhørende dyre- og planteliv og et særegent landskap av glasiiale løsmasseavsetninger og å bevare området i sin naturgitte tilstand.»

Innen reservatet er motorisert ferdsel, herunder landing med luftfartøy forbudt hele året. Med landing menes her også henting og bringing av passasjerer og gods selv om landing i egentlig forstand ikke skjer.

Unntatt fra dette er nødvendig militær operativ virksomhet på snødekt frossen mark og nødvendig transport i ambulanse-, politi-, oppsyns/forvaltnings- og reindriftsmessig øyemed på snødekt og frossen mark.

Av hensyn til fuglelivet er all ferdsel i reservatet forbudt i tiden fra og med 1. mai til og med 31.juli, jfr forskriftens Kap. IV punkt 4.

Forskriften inneholder ingen relevante spesifiserte unntaksbestemmelser. Søknaden må derfor vurderes i forhold til naturmangfoldlovens § 48 som lyder:

Forvaltningsmyndigheten kan gjøre unntak fra et vernevedtak dersom det ikke strider mot vernevedtakets formål og ikke kan påvirke verneverdiene nevneverdig, eller dersom sikkerhetshensyn eller hensynet til vesentlige samfunnsinteresser gjør det nødvendig.

Vurdering

Sikkerhetshensyn og hensynet til vesentlige samfunnsinteresser vurderes ikke å ha noen relevans.

Verneverdiene (fugle- og dyreliv, botaniske forekomster og glasiiale løsmasseavsetninger) er godt kjent. Det er ikke gitt dispensasjon for andre motoriserte aktiviteter innen reservatet.

I vinterperioden når landskapet er dekt av snø og vassdraga er frosne vil ikke de botaniske og glasiiale forekomstene bli berørt av snøskuterkjøring. Våtmarksfuglene er ikke ankommet området så lenge det er snø på bakken og is på vassdraga. Av hensyn til fuglelivet inntreer det ferdselsforbud innen reservatet 01.05. Dispensasjonen begrenses i varighet slik at det ikke kan foregå kjøring med snøskuter i ferdselsforbudsperioden.

Konklusjon

Med de vilkår som er lagt inn i dispensasjonen (begrensninger i sesong) vil ikke omsøkte bruk av snøskuter være i strid med verneformålet og den vil ikke påvirke verneverdiene nevneverdig

Klageadgang:

Avgjørelsen kan påklages til Miljødirektoratet. Klagefristen er tre uker etter at vedtaket er mottatt. Eventuell klage sendes gjennom nasjonalparkstyret.

Parter i saken:

Bane Nor	Postboks 4350	2308	HAMAR
Fylkesmannen i Nordland	Moloveien 10	8002	BODØ
Naturvernforbundet i Nordland			
Saltdal kommune	Kirkegt. 23	8250	Rognan
Saltfjellet reinbeitedistrikt v/ Per Ole Oskal	Lønsdal	8255	RØKLAND
Statskog	Postboks 63 Sentrum	7801	NAMSOS
Statskog Fjelltjenesten	Postboks 63 Sentrum	7801	NAMSOS

Andre relevante dokumenter, ikke vedlagt:

Verneforskrift for Semska-Stødi naturreservat

Rundskriv om forvaltning av verneforskrifter Veileder M106- 2014 Miljødirektoratet

Naturmangfoldloven



Utvalg	Utvalgssak	Møtedato
Midtre Nordland nasjonalparkstyret	62/2017	19.12.2017

Låhko nasjonalpark og Langvassdalen-Ruffedalen naturreservat -Dispensasjon fra motorferdselsforbudet og vintermerking av løype - Glomfjord jeger- og fiskeforening

Forslag til vedtak 1

Glomfjord jeger og fiskeforening gis med dette dispensasjon fra motorferdselsforbudet i Låhko nasjonalpark, jfr. § 3 punkt 6.1 i verneforskriften for nødvendig transport av ved, materialer og utstyr til hytte ved Svalvatnet, Fiskvatnet, Sundvatnet, Ruffehytta og hytte ved Gåsvatnan. Dispensasjonen gis med hjemmel i § 3 punkt 6.3 d i verneforskriften for Låhko nasjonalpark og § 7 punkt 16 i verneforskriften for Langvassdalen-Ruffedalen naturreservat.

Vilkår for dispensasjon:

- All kjøring utenom angitte formål er forbudt. Kjøretraseen er fra vernegrensen ved Namnlausvatnet og inn til hyttene ved Svalvatnet, Fiskvatnet, Sundvatnet, Ruffehytta og Gåsvatnet jfr. vedlagt kart.
- Dispensasjonen gjelder i tidsperioden 1.11. – 1.5 i årene 2017, 2018, 2019, 2020 og til og med 1.5 2021 på frosen snødekt mark.
- Dispensasjonen gjelder for seks (6) turer pr. hytte pr. sesong med en (1) snøskuter. Alternativt kan flere scootere benyttes samtidig, men uansett regnes 1 scooter = 1 tur. (bruk av 2 scootere = 2 turer). Men kun det antall turer som er nødvendig for frakt av ved, materialer og utstyr til hyttene.
- Langfredag og 1.påskedag er skuterfrie dager.
- Hvis det er rein i området skal det tas spesielt hensyn til det.
- Dispensasjonen og utfylt kjørebok skal tas med ved kjøring og forevises ved kontroll.
- Utfylt kjørebok sendes til Midtre Nordland nasjonalparkstyret, 8002 Bodø etter endt dispensasjonsperiode og senest 01.08.2021. Det skal benyttes penn ved utfyllelse av kjørebok.

Forslag til vedtak 2

Glomfjord jeger og fiskeforening gis med dette dispensasjon fra motorferdselsforbudet i Låhko nasjonalpark, jfr. § 3 punkt 6.1 i verneforskriften for transport av materialer og utstyr som er nødvendig for vedlikehold av naust ved Seglvatnet og lille Storglomvatnet. Dispensasjonen gis med hjemmel i § 3 punkt 6.3 d i verneforskriften for Låhko nasjonalpark.

Vilkår for dispensasjon:

- All kjøring utenom angitte formål er forbudt. Kjøretraseen er fra vernegrensen ved Namnlausvatnet og inn til naustene ved Seglvatnet og lille Storglomvatnet, jfr. vedlagt kart.
- Dispensasjonen gjelder i tidsperioden 1.11. – 1.5 i årene 2018, 2020 og til og med 1.5 2020 på frosen snødekt mark.
- Dispensasjonen gjelder for en (1) turer pr. naust i årene 2018 og 2020 med en (1) snøskuter. Men kun det antall turer som er nødvendig for frakt av nødvendig, materialer og utstyr til naustene.
- Langfredag og 1.påskedag er skuterfrie dager.
- Hvis det er rein i området skal det tas spesielt hensyn til det.
- Dispensasjonen og utfylt kjørebok skal tas med ved kjøring og forevises ved kontroll.
- Utfylt kjørebok sendes til Midtre Nordland nasjonalparkstyre, 8002 Bodø etter endt dispensasjonsperiode og senest 01.08.2021. Det skal benyttes penn ved utfyllelse av kjørebok.

Forslag til vedtak 3

Glomfjord jeger og fiskeforening gis med dette dispensasjon fra vern mot inngrep i landskapet i Låhko nasjonalpark, jfr. § 3 punkt 1.1 i verneforskriften for merking av skiløype iht. til vedlagt kart. Dispensasjonen gis med hjemmel i § 3 punkt 1.3 f i verneforskriften for Låhko nasjonalpark. Glomfjord jeger og fiskeforening gis med dette dispensasjon fra motorferdselsforbudet i Låhko nasjonalpark, jfr. § 3 punkt 6.1 i verneforskriften for å bruke snøscooter for nødvendig merking av skiløype til hyttene iht. til vedlagt kart. Dispensasjonen gis med hjemmel i § 3 punkt 6.3 h i verneforskriften for Låhko nasjonalpark.

Vilkår for dispensasjon:

- All kjøring utenom angitte formål er forbudt. Kjøretraseen er fra vernegrensen ved Namnlausvatnet og inn til hyttene iht til vedlagt kart.
- Dispensasjonen gjelder i tidsperioden 1.11. – 1.5 i årene 2017, 2018, 2019,2020 og til og med 1.5 2021 på frosen snødekt mark.
- Dispensasjonen gjelder for to (2) dager fritt antall turer og fritt antall scootere for merking av skiløype. Men kun det antall turer som er nødvendig for merking av skiløype iht. til vedlagt kart. For Nedtaking av merkepinner gis det dispensasjon for to (2) dager, fritt antall turer og fritt antall scootere. Men kun det antall turer som er nødvendig for fjerning av merkepinner. Det gis tillatelse for en (1) tur for remerking av skiløype, der

det skulle være behov. Eventuelt ytterligere behov for merking må kunne skje på de andre turene som er gitt i denne dispensasjonen.

- Det skal benyttes bambuspinner eller bjørkepinner til merking av løypa.
- Langfredag og 1.påskedag er skuterfrie dager.
- Hvis det er rein i området skal det tas spesielt hensyn til det.
- Dispensasjonen og utfylt kjørebok skal tas med ved kjøring og forevises ved kontroll.
- Utfylt kjørebok sendes til Midtre Nordland nasjonalparkstyre, 8002 Bodø etter endt dispensasjonsperiode og senest 01.08.2021. Det skal benyttes penn ved utfyllelse av kjørebok.

Bakgrunn

Glomfjord jeger- og fiskeforening har i søknad datert 08.11.2017 søkt om dispensasjon fra verneforskriften for Láhko nasjonalpark for frakt av ved, gass, m.m til hyttene ved Svalvatnet, Fiskvatnet, Sundvatnet, Ruffehytta, Gåsvatnan, og naust ved Seglvatnet og Lille Storglomvatnet. Pr mail har en kommet frem til at det søkes om en tur pr. naust annen hver sesong. For hyttene har det tidligere hvert gitt 6 turer pr. sesong pr hytte. Foreningen mener nå at 6 turer ikke dekker behovet for å kjøre inn 60 sekker ved, gass og annet utstyr på grunn av økt bruk av hyttene. De ønsker tillatelse til 10 turer pr hytte pr sesong. Alternativt 6 turer + 2 dager fritt antall turer.

Det søkes også om merking av skiløype til de samme hyttene. Det er Glomfjord Røde Kors som skal utføre all transport. Følgende scootere skal benyttes: YK8962, YK 8961, FD 2030, FA 4535 og FA 4536.

Grunnlaget for avgjørelsen

Verneforskriften for Láhko nasjonalpark ble fastsatt ved kgl.res. av 14. desember 2012.

Formålet med Láhko nasjonalpark er:

å bevare et stort naturområde som inneholder et særegent naturmangfold med særlig vekt på landskap, naturtyper, arter og geologiske forekomster som er uten tyngre naturinngrep.

Formålet med nasjonalparken er videre å ta vare på:

- geologiske landskapsformasjoner herunder det største sammenhengende areal av alpin karst i Norge med tilhørende grotter
- variasjonsbredden av naturtyper, med viktige lokaliteter av kalksjøer, herunder kransalg sjøer med et nasjonalt kjerneområde for kransalger – arter og genetisk mangfold, inkludert et svært rikt planteliv med en rekke truede og nær truede arter, herunder viktige utpostlokaliteter av de truede fjellplantene grønlandsstarr og nordlig tinderublom, samt de truede kransalgartene kanadaglattkrans og gråkrans.

Allmennheten skal gis anledning til uforstyrret opplevelse av naturen gjennom utøvelse av naturvennlig og enkelt friluftsliv med liten grad av teknisk tilrettelegging.

Formålet omfatter også bevaring av det samiske naturgrunnlaget.

Verneforskriftens § 3, punkt 6.1 forbyr motorferdsel innenfor Láhko nasjonalpark. I henhold til § 3, punkt 6.3d) kan forvaltningsmyndigheten likevel gi tillatelse til bruk av beltekjøretøy på vinterføre eller luftfartøy for transport av varer og utstyr til hytter i området. Verneforskriftens § 3, punkt 1.1 forbyr inngrep i landskapet innenfor Láhko nasjonalpark. I henhold til § 3, punkt 1.3f) kan forvaltningsmyndigheten likevel gi tillatelse til bruk av beltekjøretøy på vinterføre til vintermerking av skiløype. Verneforskriftens § 3, punkt 6.1 forbyr motorferdsel innenfor Láhko nasjonalpark. I henhold til § 3, punkt 6.3 h) kan forvaltningsmyndigheten likevel gi tillatelse til bruk av beltekjøretøy på vinterføre for merking og fjerning av løype. Ruffehytta ligger ca. 300 meter innenfor Langvassdalen-Ruffedalen naturreservatet. I henhold til verneforskriftens § 7, punkt 16 kan det gis tillatelse til frakt av ved, materialer og utstyr til eksisterende hytter.

Søknaden må vurderes etter prinsippene i naturmangfoldlovens §§ 8 til 12.

Vurdering

Hovedformålet med Láhko nasjonalpark å bevare et stort naturområde som inneholder et særegent naturmangfold med særlig vekt på landskap, naturtyper, arter og geologiske forekomster som er uten tyngre naturinngrep. Motorferdsel er også forbudt i verneområdet da dette kan ha negative effekter for verneverdiene gjennom forstyrrelser, slitasje og støy. Samtidig vet vi at ferdsel på snødekt mark i et begrenset tidsrom og omfang, vil ha liten innvirkning på vegetasjonen med hensyn til slitasje.

Forvaltningsmyndigheten kan gi tillatelse til skutertransport til hytter innenfor Láhko nasjonalpark med hjemmel i verneforskriftens § 3, punkt 6.3 d) og tillatelse 6.3 h) for merking av skiløype. Det kan gis tillatelse etter verneforskriftens § 3 1.3. f) for merking av skiløype vinterstid.

Kartleggingene fra utredning av Láhko nasjonalpark samt artskart og naturbase er brukt som kunnskapsgrunnlag i saken. Vi vurderer kunnskapsgrunnlaget i saken som tilstrekkelig til å kunne fatte vedtak i saken, jf. naturmangfoldlovens § 8.

Bakgrunnen til at det generelt ikke er lov til å ferdes med motorkjøretøy i verneområder er at av hensyn til dyre- og plantelivet, faren for sporskader og for at man skal kunne oppleve naturen uten forstyrrende bråk. Erfaringsmessig vet vi at kjøreskader på terreng fra snøskuter forekommer bare i forbindelse med kjøring over barmark. Vi har derfor satt vilkår i dispensasjonen om at det bare skal kjøres på snødekket mark og innenfor en avgrenset tidsperiode. Når det gjelder plantelivet, vil disse verneverdiene bli lite påvirket av den begrensede kjøringen på snøføre.

Det er et klart mål om å begrense motorferdselen i nasjonalparken til et minimum. Det vil derfor være naturlig at en vurderer disse søknadene sammen. Totalt 100 turer på 4 sesonger er relativt mye motorferdsel til disse hyttene/naustene. Vi ser at Glomfjord jeger- og fiskeforening ønsker en ytterligere økning på 10 turer pr sesong pr hytte for å dekke behovet for transport, alternativt 6 turer + 2 dager fritt antall turer. Til disse foreningshyttene som ligger tett inntil hverandre vil det også være en mulighet til å kombinere kjøring til disse hyttene. Det bør derfor være mulig å få gjennomført denne transporten på færre turer. Sekretariatet mener at det bør være mulig å få utført transporten med 6 turer pr. hytte. Det vises til i søknaden at en bruker 6 turer for å frakte inn 60 sekker ved. Denne beregningen må basere seg på dårlig føre og vi mener at i dette området som er relativt flatt inn fra dammen ved Storglomvatnet og inn til hyttene, bør det være mulig å frakte inn mye mer enn 10 sekker pr. tur. Alternativt kan en vurdere å begrense det

innenfor et mer bestemt tidsrom. Eksempelvis at det gis tillatelse til to dager med fritt antall turer, men da vil foreningen miste fleksibiliteten i forhold til å kunne fylle på med ved etter hvert. Saken må også ses i sammenheng med utvidelse av uthusene til hyttene.

I tillegg gis det 1 tur pr. naust annen hver sesong for frakt av materialer og utstyr for vedlikehold av naustene.

Sekretariatet ser på selve merkingen som uproblematisk som inngrep og løypa vil ikke komme i konflikt med kjente hekkelokalteter for fugl.

Vi vurderer at med vilkåret i dispensasjonen om at det bare gis tillatelse til seks turer per sesong pr. hytte og at det er innenfor relative korte avstander i verneområdet, så vil omfanget være så begrenset at det ikke vil medføre store forstyrrelser for verken dyrelivet eller friluftslivet.

Kunnskapsgrunnlaget vurderes som tilstrekkelig til at føre – var prinsippet, jfr. naturmangfoldloven § 9, ikke kommer til anvendelse. Vår vurdering av den samlede belastningen av tiltak i økosystemet, jfr. Naturmangfoldlovens § 10, er at omsøkt kjøring, sammen med annen lovlig kjøring (oppsyn, reindrift og andre hytter i området), ikke overstiger et nivå som vil påvirke verneverdiene i vesentlig grad. Vi har vurdert søknaden opp mot mulig presedensvirkning en tillatelse vil ha på dette og andre tilsvarende verneområder. Tillatelsen er knyttet til transportbehov til eksisterende hytter, og den får derfor ikke presedensvirkning for annen motorferdsel enn den transport som etter verneforskriften kan tillates. På bakgrunn av dette vurderer vi at det kan gis dispensasjon til omsøkte snøskutertransport.

Konklusjon

Omsøkt transport og merking vurderes til ikke å være i strid med ivaretagelse av verneverdiene og formålene, med de vilkår som er satt i dispensasjonen.

Klageadgang:

Avgjørelsen kan påklages til Miljødirektoratet. Klagefristen vil være tre uker etter at vedtaket er mottatt. Eventuell klage sendes gjennom nasjonalparkstyret.

Parter i saken:

Fylkesmannen i Nordland	Moloveien 10	8002	BODØ
Gildeskål kommune	Postboks 54	8138	Inndyr
Glomfjord jeger- og fiskeforening			
Meløy kommune	Gammelveien 5	8150	Ørnes
Naturvernforbundet i Nordland			
Saltfjellet reinbeitedistrikt v/ Per Thomas	Lønsdal	8255	RØKLAND
Kuhmunen			

Saksopplysninger

Det må innhentes tillatelse fra lov om motorferdsel i utmark fra kommuner og tillatelse fra grunneier.

Andre relevante dokumenter, ikke vedlagt:

- Naturmangfoldloven
- Verneforskriften for Låhko nasjonalpark og Langvassdalen-Ruffedalen naturreservat



Nr tilsvare hytte/naust som beskrevet i søknad

Fra: Leif Kristian Kristiansen[leif.kristiansen@yara.com]
Dato: 06.11.2017 16:30:16
Til: FMNO Postmottak Fylkesmannen i Nordland
Tittel: FW: Ny søknad scooterkjøring Lahko NP for Glomfjord JFF

Kopi til post Fylkesmannen

Mvh
Leif Kristiansen
Glomfjord JFF, leder
Mob. +47 41 45 88 27
e-mail: leif.kristiansen@yara.com

From: Leif Kristian Kristiansen
Sent: Monday, November 06, 2017 4:28 PM
To: Skansen, Ronny
Subject: Ny søknad scooterkjøring Lahko NP for Glomfjord JFF

Hei:

1. Kjørebøker for scooterkjøring i Lahko NP for 2016/2017:

Vedlagt er scannet kopi av kjørebøker for de tillatelser Glomfjord JFF hadde frem tom sesongen 2017 for scooterkjøring i Lahko NP:

1. Kjøring til Svalvannshytta
2. Kjøring til Fiskvannshytta
3. Kjøring til Sundvannshytta
4. Kjøring til Gåsvannshytta
5. Kjøring til Ruffehytta
6. Kjøring til naust Seglvann + Lille Storglomvann
7. Kjøring i tilknytning til merking skiløyper Glomfjellet + Sundsfjordfjellet iht ruter.

Disse kjørebøkene kan vi jo fortsette å benytte i tilknytning til vår søknad for neste periode som vel blir 2018 – 2022 ?

Dersom dere skal ha disse tilsendt må vi få beskjed så ordner vi dette.

2. FORNYELSE AV SCOOTERTILLATELSE TIL VÅRE HYTTE/NAUST + MERKING AV SKILØYPER FOR 2018 - 2022

Glomfjord JFF vil med dette søke om fornyelse av scootertillatelse for kjøring inn til våre hytte samt til våre naust. I tillegg søker vi om tillatelse til merking av løyper ut til våre hytter i tråd med den tillatelse vi hadde for perioden 2016-2017.

Vi har følgende kommentarer mht. innvilgelse av 6 turer pr. hytte.

- **For våre 4 hovedhytter vil dette bli for lite** da økning av trafikken disse 4 hyttene; Svalvannshytta, Fiskvannshytta, Sundvannshytta og Gåsvannshytta gjør at **6 turer pr. sesong IKKE er tilstrekkelig** for å få fraktet inn det vi trenger til hyttene.

Til hver av disse hyttene må vi bla. frakte inn **60 sekker med ved, bare dette utgjør 6 turer.**

Vi foreslår at dette løses gjennom å gi oss tillatelse til å kjøre inntil 10 turer pr sesong pr. hytte, alternativt kan vi få 6 turer pr hytte samt 2 dager med fritt

antall turer til hver hytte for å få fraktet inn ved.

Vi registrerer at dette har MNNPS praktisert ved vedkjøring fra hogst samt ved større vedlikehold av hytter med behov for inntransportering av materiell.

GJFF håper MNNPS tar med dette i betraktning når antall scooterturer for neste periode skal vurderes.

Eller er vår søknad identisk med tidligere innsendt søknad, ved behov sender vi selvsagt inn både skjema pr. hytte samt ruter vi planlegger å kjøre,

Men dette er som sagt ikke endret fra vår forrige søknad i 2015 for sesongene 2016/2017.

Hører fra deg om dette.

Mvh

Leif Kristiansen

Glomfjord JFF, leder

Mob. +47 41 45 88 27

e-mail: leif.kristiansen@yara.com

NOTICE: This e-mail transmission, and any documents, files or previous e-mail messages attached to it, may contain confidential or privileged information. If you are not the intended recipient, or a person responsible for delivering it to the intended recipient, you are hereby notified that any disclosure, copying, distribution or use of any of the information contained in or attached to this message is STRICTLY PROHIBITED. If you have received this transmission in error, please immediately notify the sender and delete the e-mail and attached documents. Thank you.



Utvalg	Utvalgssak	Møtedato
Midtre Nordland nasjonalparkstyre	63/2017	19.12.2017

Valg av representanter til arbeidsgruppe for videre arbeid med brunskilting

Forslag til vedtak

Midtre Nordland nasjonalparkstyre utnevner leder og nestleder til å sitte i denne arbeidsgruppa. Det foreslås at første møte blir lagt i forbindelse med Nordlandskonferansen 2018 24. januar i Bodø.

Bakgrunn

I styresak 41/2017 takket Midtre Nordland nasjonalparkstyre ja til invitasjonen fra Lomsdal-Visten nasjonalparkstyre om å delta på en felles henvendelse, sammen med Lomsdal-Visten og Børgefjell nasjonalparkstyrene, til Statens Vegvesen for å få på plass skilting fra veg/hovedveg til relevante startsteder/innfallsporter.

Det er spesielt midler til gjennomføring og regionkontorenes ulike tolkning av regelverket rundt brunskilting som bør løftes frem som to viktige årsaker til manglende skilting i og rundt våre nasjonalparker.

Nasjonalparkforvalter for Lomsdal-Visten foreslår videre at det nedsettes ei arbeidsgruppe som kan jobbe politisk mot fylkesrådene for å prøve å få innført samme regime vedrørende brunskilting i Nordland som i Troms og Nord-Trøndelag.

Det foreslås at arbeidsgruppa møtes i forbindelse med kommunekonferansen i ... 2018.

Vurdering

Det nedsettes ei arbeidsgruppe som kan ta spørsmålene knyttet til brunskilting opp på politisk nivå. Det er forsøkt å løse utfordringene administrativt men vi når ikke frem med styrenes ønske om å brunskilte til nasjonalparkene. Det er først og fremst avstanden fra avkjøringa til nasjonalparkene som blir problematisert. I Statens Vegvesen regionkontor i Nordland tolkes dette regelverket om at det ikke skal overskride 1 mil mer rigid enn både Troms og Nord-Trøndelag. Derfor har man langs E6 en utbredt skilting til Børgefjell sør for Nordland, mens skiltinga opphører når man krysser fylkesgrensa. I Troms ser man skilt både til Øvre Dividalen og Ånderdalen nasjonalpark fra E6. Avstandene til disse nasjonalparkene er mye lengre enn til hhv. Junkerdal og Sjunkehatten nasjonalpark. Det vil ikke være mulig å skilte til Junkerdal med Nordlands tolkning av regelverket, da det alltid vil overskride 10 km til nasjonalparken fra E6.

Midtre Nordland nasjonalparkstyre har ved flere anledninger stilt spørsmålstegn ved manglende skilting, og et fora på tvers av styrene og Fylkeskommunen kan sammen finne løsninger for å få fortgang på prosessene.

Følgende representerer Børgefjell nasjonalparkstyre:

- Harald Lie – Ordfører Hattfjelldal
- Bjørn Ivar Lamo – Ordfører Grane

Lomsdal-Visten har styremøte etter at sakspapirene er sendt ut til dette møtet.

Det foreslås fra administrasjonen til Lomsdal-Visten nasjonalparkstyre at første møte legges til etter avsluttende lunsj på Nordlandskonferansen, 24. januar 2018. Det anbefales at styret velger to representanter som uansett skal på konferansen, og etablerer et fora sammen med de to andre styrene for å få progresjon i arbeidet med brunskilting. Da kan vi i administrasjonen utforme besøksstrategier hvor denne skiltinga inngår og man får en bedre totalopplevelse av nasjonalparkene.