



**Ytre Hvaler  
nasjonalpark**

**Postadresse**  
Ytre Hvaler nasjonalparkstyre  
Postboks 325  
1502 Moss

**Besøksadresse**  
Skjærgårdens hus  
Vadbenken 8  
1680 Skjærhalden

**Kontakt**  
Sentralbord: +47 69 24 70 00  
Direkte: +47 69 24 70 24  
fmovpost@fylkesmannen.no  
fmovmoo@fylkesmannen.no

GEIR KÅRE SANDSLETH  
TANGENVEIEN 113  
1914 Ytre Enebakk

Saksbehandler Monika Olsen

Vår ref. 2021/17554-4 432.3

Deres ref. TWOKFS Dato 18.06.2021

## Ytre Hvaler nasjonalpark - tillatelse til bruk av drone til fotografering av utvalgte ankringsplasser og havner - Norsk Havneguide

Søknad datert 03.06.2021 ble behandlet i Ytre Hvaler nasjonalparkstyre 25.06.2021.

### Saksfremlegg til nasjonalparkstyret

Sak 2021-12 Ytre Hvaler nasjonalpark - tillatelse til bruk av drone til fotografering av utvalgte ankringsplasser og havner - Norsk Havneguide

### Nasjonalparkstyrets vedtak

*Settes inn*

### Forvalters forslag til vedtak

Det gis tillatelse til begrenset bruk av drone i uthavner i Ytre Hvaler nasjonalpark nærmere angitt på kart (vedlegg 4). Tillatelsen gjelder fra 30.06.2021 til 30.06.2022. Vilkår for tillatelsen:

- Det forutsettes at filming/foto gjøres på så kort tid som mulig og ikke flere ganger enn nødvendig for å dekke formålet. Maks tre ganger per lokalitet i tillatt periode.
- Det skal ikke flys over sjøfuglsoner (sone C i vernekaret <https://ytrehvaler.no/wp-content/uploads/endelig-vernekart-ytre-hvaler-np-kart-cmyk-07fdm.pdf>), og ellers tas hensyn til fugl- og annet dyreliv
- Det skal ikke flys lavere enn 50 meter over bakken
- Drone kan ikke brukes i perioden fra 15. april til og med 15. juli av hensyn til hekkende fugl
- Denne tillatelsen skal tas med når oppdraget gjennomføres
- Det skal benyttes støysvake droneløsninger
- Det skal ikke flys utover rett opp og ned igjen fra posisjonen markert i guiden/vedlegg 4

Det gjøres oppmerksom på at denne tillatelsen ikke omfatter andre forhold knyttet til bruk av droner, f.eks krav om egne sertifikater eller privatrettslige forhold.

Vedtaket er fattet med hjemmel i verneforskriftens § 4 jf. naturmangfoldlovens § 48.

Søker ønsker å lenke til informasjon om restriksjoner i nasjonalparken på de plassene det gjelder. Det vil ha nytteverdi for de som bruker guiden og parkene. Her finner du regler for ferdsel i nasjonalparken: <https://ytrehvaler.no/planlegg-besoket/>



### Søknad til nasjonalparkstyret

På svai- Norskhavneguide.no ved Geir Kåre Sandsleth har sendt søknad om dispensasjon for å ta dronebilder av ankringsplasser/havner i YtreHvaler nasjonalpark.

Søker mener at dronebilder av en havn er den beste informasjonen en båtbruker kan få for å ferdes trygt, og særlig når en er ny i havnen. Her er ett eksempel på en havn, med dronebilde: <https://www.norskhavneguide.no/havn/alta>

Det ligger ganske mange naturhavner, og andre havner, innenfor de marine nasjonalparkene, som det hadde vært svært fint for båtfolk om det var dronebilde av. Søker derfor med dette om dispensasjon fra forbudet. For fullstendig søknad se vedlegg 1-3.

Vi ønsker dronebilder av alle havner markert i guiden og innenfor nasjonalparken så langt det er mulig. Det mest nyttige bildene av en havn er "rett opp og ned" så det vil ikke være behov for droneflyging utover rett opp og ned igjen fra posisjonen markert i guiden (og lenke til gulesider for nøyaktig posisjon).

Vi har vurdert bildene fra Norge i bilder (Norgeskart osv) og er i ferd med å lage kode for å få lagt de inn som foreløpige første bilder da de definitivt er bedre enn ingenting. Men det er en del ulemper med bildene som er tilgjengeleg for fri bruk.

- Kvaliteten er svært lav i forhold til dronebilder. Dronebilder i dag har fantastisk kvalitet og nytteverdien for båtbrukeren øker med økt kvalitet
- Frem til de tre siste årene har ikke bildene blitt oppdatert regelmessig. Ikke et stort problem i uthavner, men i gjestehavner skjer det endringer som bør oppdateres i guiden
- Vi ønsker helst bilder tatt mest mulig i sesong så brukerne kan se hvor båter kan ligge mot land og at en feks kan se at det er dypt nok å ligge med seilbåter longside, eller må bruke anker ut bak osv. Det er lite båter i uthavnene på en del av billedseriene som ligger tilgjengelig, vi ønsker flest mulig båter så brukerne enkelt kan se hvor en kan ligge.

Å oppmuntre til å laste dronebilder er en god måte å engasjere brukerne. Det er mye kyst utover nasjonalparkene men en generell oppmuntring om å ta dronebilder vil komme i konflikt med forbudet i parkene, vi ønsker å unngå dette ved å kunne "styre" tagging av dronebilder i parkene vha en formell tillatelse.

Om vi får konsesjon og går offentlig ut med det på sosiale media vil det øke bevisstheten om at droneflyging i parkene ikke er lovlig. Det vil kunne være med på å etablere en egenjustis blant båtfolk som vil redusere ulovlig droneflyging.

Ang. det siste så syns jeg det er en god idé om vi har en lenke til informasjon om restriksjoner i nasjonalparker på de plassene det gjelder. Det vil ha nytteverdi for de som bruker guiden og parkene.

### Regelverk

Ytre Hvaler nasjonalpark ble opprettet 26.06.2009. Formålet (§ 2) er å:

- *bevare et egenartet, stort og relativt urørt naturområde ved kysten i sørøst-Norge,*
  - *bevare et undersjøisk landskap med variert bunntopografi,*
  - *bevare økosystemer på land og i sjø med naturlig forekommende arter og bestander, kystlandskap med sjøoverflate og havbunn med korallrev, hard- og bløtbunn.*
- Allmennheten skal gis anledning til naturopplevelse gjennom utøvelse av tradisjonelt og*



*enkelt friluftsliv med liten grad av teknisk tilrettelegging.*

I henhold til verneforskriftens § 3 pkt. 7.2 Støy er det forbud mot bruk av vannscooter, motordrevet modellfly, motorisert isbor o.l. Droner er sammenlignbare med motordrevet modellfly når det gjelder støy, og er derfor forbudt.

Det er ikke egne unntaksbestemmelser knyttet til § 3 pkt. 7.2, dette må derfor behandles etter § 48 i naturmangfoldloven (dispensasjon fra vernevedtak).

Det følger av naturmangfoldloven § 7 at prinsippene i lovens §§ 8-12 skal legges til grunn ved behandling av søknader om dispensasjon fra verneforskrifter. Prinsippene gjelder kunnskapsgrunnlaget §8, føre-var-prinsippet §9, økosystemtilnærming og samlet belastning §10, hvem som skal bære kostnadene ved miljøforringelse §11 og miljøforsvarlige teknikker og driftsmetoder §12.

### **Vurdering av saken**

Det søkes om å bruke drone for å vise havneforhold for besøkende i uthavner i Ytre Hvaler nasjonalpark, og legge informasjonen tilgjengelig på <https://www.norskhavneguide.no>.

I henhold til verneforskriftens § 3 pkt. 7.2 Støy er det forbud mot bruk av vannscooter, motordrevet modellfly, motorisert isbor o.l. Droner er sammenlignbare med motordrevet modellfly når det gjelder støy, og er derfor forbudt.

Forvaltningsmyndigheten kan med hjemmel i naturmangfoldloven (nml) § 48 første alternativ gjøre unntak fra verneforskriften dersom det ikke strider mot vernevedtakets formål og ikke kan påvirke verneverdiene nevneverdig. Hvorvidt det skal gis dispensasjon, må vurderes konkret i det enkelte tilfelle. Vernemyndigheten må påse at det ikke gis tillatelse til tiltak på en måte eller i et slikt omfang at det får en vesentlig negativ effekt på verneverdiene.

Det beskrives ikke hva slags drone som skal brukes. En tillatelse forutsetter at det er støysvak drone som benyttes. Fastvingede droner som f.eks Ebee's er etter vår kjennskap den mest støysvake droneløsning som kan brukes i beskyttede naturområder. Motortypen på Ebee's er i Senseflys produktblad beskrevet som: "Low-noise, elektric brushless motor".

Det er viktig at det rike dyrelivet i nasjonalparken vernes, og forbudet mot skade og unødvendig forstyrrelse er i denne forbindelse sentralt. I bestemmelsene er reir- og yngleplasser nevnt særskilt. Dyrelivet er spesielt sårbart i hekke- og yngletiden, og forstyrrelser kan virke negativt på dyrenes hekke- og ynglesuksess. Etter vår vurdering er støy et økende problem også i naturområder, og unødvendig støy må unngås i verneområdet. Her må ulempene vurderes opp mot fordelene.

Hvis bruk av drone avgrenses til nærområdene til de mest brukte uthavnene, og blir gjort utenfor hekke- trekktiden, for eksempel tidlig høst, vurderer vi tiltaket som kurant. De fleste «havnene» (i praksis bare båtfeste på land, søppelstativ og utedo) ligger i friluftsområder, og har lite fugleproblematikk, forutsatt at det ikke vil være behov for dronedeflyging utover rett opp og ned igjen fra posisjonen markert i guiden.



I henhold til naturmangfoldloven (nml) § 8 skal offentlige beslutninger være kunnskapsbasert. I denne saken har vi tatt utgangspunkt i eksisterende kunnskap hentet fra forvaltningsplan, registreringer i Naturbase og Artskart, samt informasjon fra søker. Forvaltningsmyndigheten vurderer kunnskapsgrunnlaget som tilstrekkelig, og i vurderingen blir det ikke lagt vekt på føre-var-prinsippet, jf. naturmangfoldloven § 9.

Hekkesesongen er den mest sårbare tiden for de fleste arter. Kart i vedlegg 4 viser aktuelle uthavner for omsøkt dronebruk. Bl.a er uthavner markert ved Akerøya og Tisler. Deler av Akerøya og Tisler er avsatt til hekkeområde for sjøfugl med ferdselsforbud fra 15. april til og med 15. juli (sone C). Tidspunktet for filming/foto må derfor gjennomføres når hekkesesongen er over i juli. Det antas at fuglene ikke lar seg forstyrre like lett utenfor hekkesesongen.

Hvis det også stilles vilkår om at droneundersøkelsen skal utføres med relativt kort varighet, med «low-noise» drone, og i begrenset periode, er dette også med på å redusere potensiell forstyrrelse. Etter vår vurdering er det derfor ikke fare for at aktiviteten i forbindelse med filmopptakene vil kunne bidra til at den samlede belastningen på naturmiljøet blir for stor, jf. § 10. Den omsøkte dronebruken vurderes derfor å ikke bli av et omfang som vil skade naturmiljøet. Vi er også av den oppfatning at kravet til valg av miljøforsvarlige teknikker og driftsmetoder, jf. § 12, vil bli oppfylt. § 11 vurderes som lite aktuelle i denne saken.

I vurderingen av prinsippet om samlet belastning, skal det også vurderes om tiltaket kan ha presedensvirkninger som på sikt kan påvirke naturmangfoldet negativt. Vi ser at bruk av droner generelt er økende. Vi kan nok også forvente å få flere søknader om bruk av droner i fremtiden. Ved streng og riktig vilkårsetting vurderer vi likevel faren for uheldige presedensvirkninger til å være svært begrenset.

Etter forvaltningsmyndighetens vurdering vil tiltaket ikke stride mot vernevedtakets formål. Vi vurderer det slik at denne tidsbegrensede aktiviteten heller ikke vil påvirke verneverdiene nevneverdig, forutsatt gitte vilkår følges. Tiltaket kan dermed tillates med hjemmel i § 48 i naturmangfoldloven.

### **Klageadgang**

Dette vedtaket kan med hjemmel i forvaltningsloven påklages til Miljødirektoratet innen tre uker etter at dette brevet er mottatt. En eventuell klage sendes til Miljødirektoratet via nasjonalparkstyret.

Med hilsen

Monika Olsen  
nasjonalparkforvalter

Etter våre rutiner er dette brevet godkjent og sendt uten underskrift

Vedlegg:

- 1 Søknad - Ytre Hvaler Nasjonalpark - bruk av drone til fotografering av ankringsplasser og havner - Geir Kåre Sandsleth



- 2 Svar som utdyper søknad om å filme med drone i naturhavner innenfor Ytre Hvaler nasjonalpark
- 3 Ytterligere utdyping av søknad om å filme med drone i naturhavner innenfor Ytre Hvaler nasjonalpark
- 4 Kart over uthavner tillatt med drone

Kopi til:

Hvaler kommune	Storveien 32	1680	SKJÆRHALDEN
Statsforvalteren i Oslo og Viken	Postboks 325	1502	MOSS



Innsendt: 03.06.2021 12:46

Ref.nr: TWOKFS

## Statsforvalteren

E-post: [hjelp@statsforvalteren.no](mailto:hjelp@statsforvalteren.no)

Hjemmeside: <https://statsforvalteren.no/>

## Melding til Statsforvaltaren

Informasjon om innsendar		
Fødselsnr. 17086938367		
Fornamn GEIR KÅRE	Mellomnamn	Etternamn SANDSLETH
Adresse TANGENVEIEN 113		
Postnr. 1914	Poststad Ytre Enebakk	
Kommune ENEBAKK		
Kontaktinformasjon er henta frå Digdir:		
Mobilnr. 99639936	E-postadresse <a href="mailto:gksandsleth@gmail.com">gksandsleth@gmail.com</a>	
Fylke <input checked="" type="checkbox"/> Viken		
Gjeld meldinga di verjemål? <input type="checkbox"/> Ja <input checked="" type="checkbox"/> Nei		

Di melding
Dersom du alt har ei sak til behandling hjå Statsforvaltaren, ber vi deg oppgi saksnummeret i feltet nedanfor. Du finn saksnummeret øvst i brevet du fekk frå oss. Dersom du ikkje har ei sak hjå oss, let du berre feltet stå tomt.
Saksnummer hjå Statsforvaltaren:
Emne Søknad om disp for å ta dronebilder av ankringsplasser/havner maritime nasjonalparker
Melding Hei. Jeg startet i 2018 FB gruppen "På svai" som et initiativ for å få båtfolk selv til å lage en havneguide for kysten av Norge. <a href="https://www.facebook.com/groups/2094900240776192">https://www.facebook.com/groups/2094900240776192</a> Vi har nå gått ett trinn lengre og tilbyr guiden på nett og har startet "crowd founding" gjennom <a href="http://norskhavneguide.no">norskhavneguide.no</a> hvor brukerne legger igjen informasjon om havnen, inklusive bilder. Dronebilder av en havn er den beste informasjonen en båtbruker kan få for å ferdes trygt, og særlig når en er ny i havnen. Her er ett eksempel på en havn, med dronebilde: <a href="https://www.norskhavneguide.no/havn/alta">https://www.norskhavneguide.no/havn/alta</a> Det ligger ganske mange naturhavner, og andre havner, innenfor de maritime nasjonalparkene, som det hadde vært svært fint for båtfolk om det var dronebilde av. Søker derfor med dette om dispensasjon fra forbudet. Det vil sikkert være hensiktsmessig å sette avgrensninger på en dispensasjon ifht tid mpt sårbart dyreliv osv.

Og ja, havneguiden og innholdet laget av brukerne, vil alltid være gratis, så det er ikke noen penger/økonomi i dette.  
MVH, admin "På svai- Norskavneguide.no", Geir Kåre Sandsleth

Type vedlegg

Vedlegg

**Meldinga di blir sendt til**

Statsforvaltar

Statsforvalteren i Oslo og Viken

Kontaktinformasjon statsforvaltarane

Fra: G Sand[[gksandsleth@gmail.com](mailto:gksandsleth@gmail.com)] Sendt: 18.06.2021 15:14:10 Til: Olsen, Monika; Postmottak SFOV Tittel: Re: ber om utdyping av søknad om å filme med drone i naturhavner innenfor Ytre Hvaler nasjonalpark  
Hei, takk for svar.

Det enkle er om dere går inn på [norskhavneguide.no](http://norskhavneguide.no), der er alle havner innen nasjonalparken avmerket, jf vedlagt screenshot fra guiden. Ved å klikke på punktet dere ønsker å se nærmere på i kartet så kommer en videre inn til en nærmere beskrivelse og kan trykke lenke videre til Gulesider hvor posisjonen er satt nøyaktig.

Vi ønsker dronebilder av alle havner markert i guiden og innenfor nasjonalparken så langt det er mulig. Det mest nyttige bildene av en havn er "rett opp og ned" så det vil ikke være behov for droneflyging utover rett opp og ned igjen fra posisjonen markert i guiden (og lenke til gulesider for nøyaktig posisjon).

Om dere fortsatt ønsker det kan jeg lage ett eget kart, men jeg vil ikke få til større nøyaktighet enn det guiden allerede gir via linken til Gulesider.

---

Guiden bygges på brukerens egne input, inklusive å legge til nye steder. Så antall plasser i kartet vil ikke være statisk men øke. Men vi må ta utgangspunkt i nå- situasjonen.

---

Prosjektet bygger på at brukerne selv laster opp bilder. Vi ser at det også blir lastet opp bilder tatt med drone i nasjonalparken(e), ikke i noe stort omfang, men uansett. Så vi må enten finne en måte å få tatt dronebilder på en lovlig måte, eller finne ut hvordan vi kan få dokumentert om bildene er tatt på en lovlig måte. Siste alternativ er at vi ikke kan ha dronebilder over havner i nasjonalparker i guiden. Det ville være et tap for fritidsbåtk brukere langs hele Oslofjordkysten i og med at store rekreasjonsområder for fritidsbåter nå utgjør maritime nasjonalparker.

Med tanke på miljø og dyrevern i nasjonalparkene vil jeg også argumentere for at en guide av det omfanget vi bygger opp vil være med å fordele bruken av havner utover og minske presset på enkeltplasser. Guiden vil også være en god plattform for å bedre informere båtbrukerne om de regler som gjelder i nasjonalparkene.

Håper svaret er tilfredsstillende. Men som sagt, om dere ønsker en presisering i kart utover det guiden gir så lager jeg gjerne det.

MVH  
På svai- [norskhavneguide.no](http://norskhavneguide.no)  
Geir Kåre Sandsleth

fre. 18. jun. 2021 kl. 12:03 skrev Olsen, Monika <[fmosmoo@statsforvalteren.no](mailto:fmosmoo@statsforvalteren.no)>:

Hei,

Viser til din søknad datert 03.06.21 om tillatelse til å filme med drone i naturhavner i nasjonalparken.

I søknaden står det bl.a: «Det ligger ganske mange naturhavner, og andre havner, innenfor de maritime nasjonalparkene, som det hadde vært svært fint for båtfolk om det var dronebilde av».

For å behandle søknaden, ber jeg om at de aktuelle havneområdene/naturhavnene




avmerkes på kart, slik at vi vet hvilke områder som konkret blir berørt av dette.

Avventer behandling til kart foreligger. Kart bes sendt til [sfovpost@statsforvalteren.no](mailto:sfovpost@statsforvalteren.no)

Med vennlig hilsen

**Monika Olsen**

nasjonalparkforvalter



Telefon: 69 24 70 24

Mobil: 90 71 29 29

E-post: [fmosmoo@statsforvalteren.no](mailto:fmosmoo@statsforvalteren.no)

Web: [www.ytrehvaler.no](http://www.ytrehvaler.no)

--

-----  
MVH

Geir Kåre Sandsleth

Fra: G Sand[gksandsleth@gmail.com] Sendt: 22.06.2021 01:58:34 Til: Olsen, Monika Tittel: Re: ber om utdyping av søknad om å filme med drone i naturhavner innenfor Ytre Hvaler nasjonalpark

Hei igjen!

Vi har vurdert bildene fra Norge i bilder (Norgeskart osv) og er i ferd med å lage kode for å få lagt de inn som foreløpige førstebilder da de definitivt er bedre enn ingenting. Men det er en del ulemper med bildene som er tilgjengeleg for fri bruk.

- Kvaliteten er svært lav i forhold til dronebilder. Dronebilder i dag har fantastisk kvalitet og nytteverdien for båtbrukeren øker med økt kvalitet

- Frem til de tre siste årene har ikke bildene blitt oppdatert regelmessig. Ikke et stort problem i uthavner, men i gjestehavner skjer det endringer som bør oppdateres i guiden

- Vi ønsker helst bilder tatt mest mulig i sesong så brukerne kan se hvor båter kan ligge mot land og at en feks kan se at det er dypt nok å ligge med seilbåter longside, eller må bruke anker ut bak osv. Det er lite båter i uthavnene på en del av billedseriene som ligger tilgjengelig, vi ønsker flest mulig båter så brukerne enkelt kan se hvor en kan ligge

Å oppmuntre til å laste dronebilder er en god måte å engasjere brukerne. Det er mye kyst utover nasjonalparkene men en generell oppmuntring om å ta dronebilder vil komme i konflikt med forbudet i parkene, vi ønsker å unngå dette ved å kunne "styre" tagging av dronebilder i parkene vha en formell tillatelse.

Om vi får konsesjon og går offentlig ut med det på sosiale media vil det øke bevisstheten om at droneflyging i parkene ikke er lovlig. Det vil kunne være med på å etablere en egenjustis blant båtfolk som vil redusere ulovlig droneflyging.

Ang det siste så syns jeg det er en god idé om vi har en lenke til informasjon om restriksjoner i nasjonalparker på de plassene det gjelder. Det vil ha nytteverdi for de som bruker guiden og parkene.

-----

Svarte på veldig mye mer enn hva du spurte om ;-). Men vi ønsker virkelig få få dette til, og få det til formelt riktig.

Arbeidet med å lage en fri havneguide for hele kysten har pågått i over 3 år nå. Tusener har bidratt og mange flere tusener vil få nytte av guiden i årene som kommer. Vi ønsker å gi noe som er vesentlig bedre enn det som allerede er fritt tilgjengelig på nett, dronebilder vil bidra til det.

Bare å komme med innvendinger og spørsmål. Vi er "små" og fleksible og fullt i stand til å gjøre endringer og tilpasninger hvis det er nødvendig for å få til dette.

MVH

På svai- Norskhavneguide.no- Geir Kåre Sandsleth

man. 21. jun. 2021 kl. 16:18 skrev Olsen, Monika <[fmosmoo@statsforvalteren.no](mailto:fmosmoo@statsforvalteren.no)>:

Hei,

Har et nytt spørsmål til din søknad:


Norge i bilder har gode flyfoto, som er allment tilgjengelig. Og GoogleEarth har vel 3D-fremstilling og, som er lett tilgjengelig.

Har du vurdert om ikke dette kan gi deg de bildene du trenger fra uthavner, og slik sett ikke har behov for bruk av drone?

Med vennlig hilsen

**Monika Olsen**

nasjonalparkforvalter



Telefon: 69 24 70 24

Mobil: 90 71 29 29

E-post: [fmosmoo@statsforvalteren.no](mailto:fmosmoo@statsforvalteren.no)

Web: [www.ytrehvaler.no](http://www.ytrehvaler.no)

---

**Fra:** Olsen, Monika

**Sendt:** fredag 18. juni 2021 15:49

**Til:** G Sand <[gksandsleth@gmail.com](mailto:gksandsleth@gmail.com)>

**Emne:** SV: ber om utdyping av søknad om å filme med drone i naturhavner innenfor Ytre Hvaler nasjonalpark


Hei,

Takk for raskt svar. Kartet er godt nok. Vi behandler kun konkrete områder angitt i kartet innenfor nasjonalparken ifht søknad om tillatelse.

Med vennlig hilsen

**Monika Olsen**

nasjonalparkforvalter



Telefon: 69 24 70 24

Mobil: 90 71 29 29

E-post: [fmosmoo@statsforvalteren.no](mailto:fmosmoo@statsforvalteren.no)

Web: [www.ytrehvaler.no](http://www.ytrehvaler.no)

---

**Fra:** G Sand <[gksandsleth@gmail.com](mailto:gksandsleth@gmail.com)>

**Sendt:** fredag 18. juni 2021 15:12

**Til:** Olsen, Monika <[fmosmoo@statsforvalteren.no](mailto:fmosmoo@statsforvalteren.no)>; Postmottak SFOV <[sfovpost@statsforvalteren.no](mailto:sfovpost@statsforvalteren.no)>

**Emne:** Re: ber om utdyping av søknad om å filme med drone i naturhavner innenfor Ytre Hvaler nasjonalpark

Hei, takk for svar.

Det enkle er om dere går inn på [norskhavneguide.no](http://norskhavneguide.no), der er alle havner innen nasjonalparken avmerket, jf vedlagt screenshot fra guiden. Ved å klikke på punktet dere ønsker å se nærmere på i kartet så kommer en videre inn til en nærmere beskrivelse og kan trykke lenke videre til Gulesider hvor posisjonen er satt nøyaktig.

Vi ønsker dronebilder av alle havner markert i guiden og innenfor nasjonalparken så langt det er mulig.

Det mest nyttige bildene av en havn er "rett opp og ned" så det vil ikke være behov for droneflyging utover rett opp og ned igjen fra posisjonen markert i guiden (og lenke til Gulesider for nøyaktig posisjon).

Om dere fortsatt ønsker det kan jeg lage ett eget kart, men jeg vil ikke få til større nøyaktighet enn det guiden allerede gir via linken til Gulesider.

---

Guiden bygges på brukerens egne input, inklusive å legge til nye steder. Så antall plasser i kartet vil ikke være statisk men øke. Men vi må ta utgangspunkt i nå- situasjonen.

---

Prosjektet bygger på at brukerne selv laster opp bilder. Vi ser at det også blir lastet opp bilder tatt med drone i nasjonalparken(e), ikke i noe stort omfang, men uansett. Så vi må enten finne en måte å få tatt dronebilder på en lovlig måte, eller finne ut hvordan vi kan få dokumentert om bildene er tatt på en lovlig måte. Siste alternativ er at vi ikke kan ha dronebilder over havner i nasjonalparker i guiden. Det ville være et tap for fritidsbåtk brukere langs hele Oslofjordkysten i og med at store rekreasjonsområder for fritidsbåter nå utgjør maritime nasjonalparker.

Med tanke på miljø og dyrevern i nasjonalparkene vil jeg også argumentere for at en guide av det omfanget vi bygger opp vil være med å fordele bruken av havner utover og minske presset på enkeltplasser. Guiden vil også være en god plattform for å bedre informere båtbrukerne om de regler som gjelder i nasjonalparkene.

Håper svaret er tilfredsstillende. Men som sagt, om dere ønsker en presisering i kart utover det guiden gir så lager jeg gjerne det.

MVH

På svai- [norskhavneguide.no](http://norskhavneguide.no)

Geir Kåre Sandsleth

fre. 18. jun. 2021 kl. 12:03 skrev Olsen, Monika <[fmosmoo@statsforvalteren.no](mailto:fmosmoo@statsforvalteren.no)>:

Hei,

Viser til din søknad datert 03.06.21 om tillatelse til å filme med drone i naturhavner i nasjonalparken.


I søknaden står det bl.a: «Det ligger ganske mange naturhavner, og andre havner, innenfor de maritime nasjonalparkene, som det hadde vært svært fint for båtfolk om det var dronebilde av».

For å behandle søknaden, ber jeg om at de aktuelle havneområdene/naturhavnene avmerkes på kart, slik at vi vet hvilke områder som konkret blir berørt av dette.

Avventer behandling til kart foreligger. Kart bes sendt til [sfovpost@statsforvalteren.no](mailto:sfovpost@statsforvalteren.no)

Med vennlig hilsen

**Monika Olsen**  
nasjonalparkforvalter



Telefon: 69 24 70 24

Mobil: 90 71 29 29

E-post: [fmosmoo@statsforvalteren.no](mailto:fmosmoo@statsforvalteren.no)

Web: [www.ytrehvaler.no](http://www.ytrehvaler.no)

--

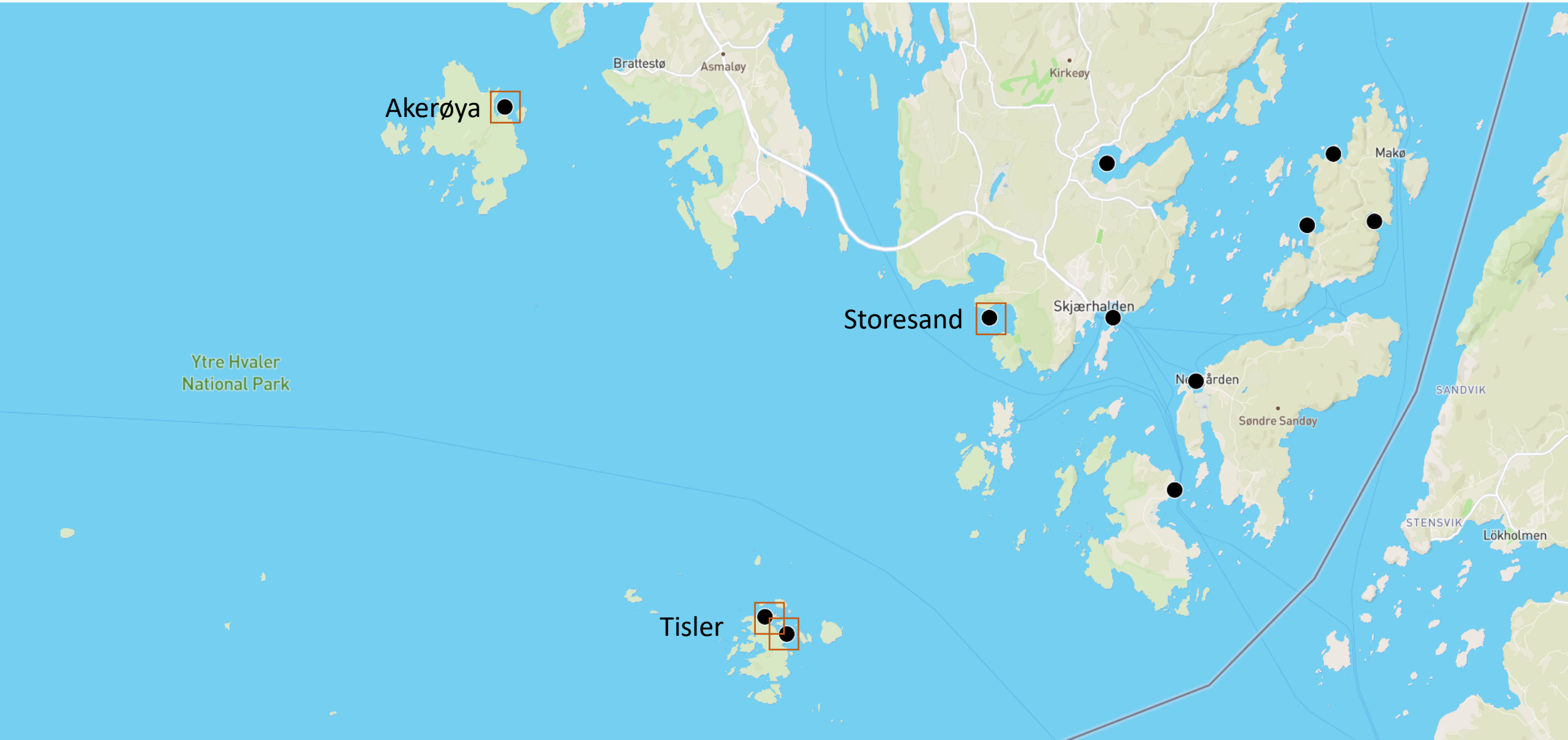
-----

MVH  
Geir Kåre Sandsleth

--

-----

MVH  
Geir Kåre Sandsleth



Akerøya



Storesand



Tisler



Ytre Hvaler  
National Park

Brattestø

Asmaløy

Kirkeøy

Skjærhalden

Nørårdan

Søndre Sandøy

Makø

SANDVIK

STENSVIK

Lökholmen

Struten 

Fredagshølet 

Kuvauen 

Sauholmen 

Akerøya 

