



**Ytre Hvaler
nasjonalpark**

Postadresse
Ytre Hvaler nasjonalparkstyre
Postboks 325
1502 Moss

Besøksadresse
Skjærgårdens hus
Vadbenken 8
1680 Skjærhalden

Kontakt
Sentralbord: +47 69 24 70 00
Direkte: +47 69 24 70 24
fmovpost@fylkesmannen.no
fmovmoo@fylkesmannen.no

Sverre Gran

Saksbehandler Monika Olsen

Vår ref. 2021/38360-6 432.3

Deres ref.

Dato 23.01.2023

Ytre Hvaler nasjonalpark - 36/79 - Asmaløy - tillatelse til transport for vedlikehold på hytte 2023

Søknaden datert 01.01.23 ble behandlet i Ytre Hvaler nasjonalparkstyre 27.01.23.

Saksfremlegg til nasjonalparkstyret

Sak 2023/7 Ytre Hvaler nasjonalpark - 36/79 - kjøretillatelse til Landfasten 2023 - Asmaløy

Nasjonalparkstyrets vedtak

Settes inn

Forvalters forslag til vedtak

Det gis tillatelse til å kjøre med ATV inntil 5 turer for å frakte materialer for vedlikehold av hytta, og avfall fra hytta, i perioden fra 01.02.23 til 31.12.23. Vilkår for tillatelsen:

- Det forutsettes at kjøringen skjer på eksisterende kjørespor i perioder med tørt vær eller frost slik at det ikke oppstår kjøreskader i terrenget.
- Kjøring ut til Landfasten bør så vidt mulig koordineres med annen kjøring til hytter der, utført av Ernst Harald Fredriksen.
- Denne tillatelsen skal tas med når oppdraget gjennomføres.
- Melding med varsel om tidspunkt for transport skal sendes Statens naturoppsyn epost: hbh@miljodir.no (primært) eller mob: 90473107 senest en dag før transport gjennomføres.
- Rapport med kopi av kjørebok/registreringsskjema skal sendes forvaltningsmyndigheten innen 4 uker etter at transport er foretatt.

Vedtaket er fattet med hjemmel i verneforskriftens § 3 pkt. 6.3 f).

Søknad til nasjonalparkstyret

Til info – så ble transportene i 2022 innrapportert til Nasjonalparkforvalter M. Olsen over SMS.

Jeg søker om opptil 5 transporter for tidsrommet mars/april til sep./okt. 2023.

Pga. mye vind i 2022, ble ikke alt arbeidet på taket fullført. Dette skal en prøve å fullføre i år. Takrenne på sydsiden må skiftes.

Vanntilførselen til sistene,- må fortsatt forbedres og sikres. Det må utføres nødvendig vedlikehold både utvendig og innvendig.



Jeg må ha tillatelse for å dekke både planlagte arbeider og uforutsette behov.

Regelverk

Ytre Hvaler nasjonalpark ble opprettet 26.06.2009. Formålet (§ 2) er å:

- bevare et egenartet, stort og relativt urørt naturområde ved kysten i sørøst-Norge,
 - bevare et undersjøisk landskap med variert bunntopografi,
 - bevare økosystemer på land og i sjø med naturlig forekommende arter og bestander, kystlandskap med sjøoverflate og havbunn med korallrev, hard- og bløtbunn.
- Allmennheten skal gis anledning til naturopplevelse gjennom utøvelse av tradisjonelt og enkelt friluftsliv med liten grad av teknisk tilrettelegging.

I henhold til verneforskriftens § 3 pkt. 6.1 a) er det forbud mot motorisert ferdsel på land i nasjonalparken.

Forvaltningsmyndigheten kan gi tillatelse til nødvendig motorisert ferdsel på eksisterende kjørespor. Kjørespor som kan brukes, skal fastsettes i forvaltningsplanen, jf. verneforskriftens § 3 pkt. 6.3 f).

Det følger av naturmangfoldloven § 7 at prinsippene i lovens §§ 8-12 skal legges til grunn ved behandling av søknader om dispensasjon fra verneforskrifter. Prinsippene gjelder kunnskapsgrunnlaget §8, føre-var-prinsippet §9, økosystemtilnærming og samlet belastning §10, hvem som skal bære kostnadene ved miljøforringelse §11 og miljøforsvarlige teknikker og driftsmetoder §12.

Vurdering av saken

Det søkes om tillatelse til å kjøre på traktorveien fra Skipstadkilen til hytte gbnr 36/79 på Landfasten, Asmaløy for transport av materialer til vedlikehold av hytta og avfall fra hytta. Dette er et kjørespor som i hovedsak går på fast grunn og er godkjent som kjørespor i forvaltningsplanen. Det søkes om fem turer som skal gjennomføres i løpet av året.

Det følger av naturmangfoldloven § 7 at denne saken skal vurderes i henhold til prinsippene i §§ 8 -12 angående kunnskapsgrunnlaget for beslutningen m.m. Transporten skal foregå på eksisterende kjørespor med ATV, og utføres av kjentmann Ernst Harald Fredriksen. Traktorveien går gjennom et område registrert som kystlynghei i Naturbase (se kart). Det skal ikke kjøres utenfor kjøresporet. Det er flere hytteeiere som har søkt om kjøring av materiell til sine hytter på Landfasten i 2023. Kjøring ut til Landfasten bør så vidt mulig koordineres med annen kjøring til hytter der, utført av Ernst Harald Fredriksen.

Denne transporten vil ikke medføre alvorlige eller irreversible skader på naturmangfoldet eller øke den samlede belastningen på miljøet (§ 10) forutsatt at gitte vilkår følges. Begrenset kjøring som skjer i perioder med snødekt/telet mark eller tørt vær – innen angitt periode – slik at det ikke oppstår kjøreskader i terrenget, vurderes og ikke medføre alvorlige eller irreversible skader på naturmangfoldet jf. nml § 12. §§ 9 og 11 vurderes som lite aktuelle i denne saken.

Vi vurderer at forvaltningsmyndigheten har tilstrekkelig kunnskap til å fatte en beslutning jf. naturmangfoldlovens (nml) § 8.



Den omsøkte kjøringen vil også kreve tillatelse etter lov om motorferdsel i utmark, og fra grunneier. Kommunen er forvaltningsmyndighet for dette lovverket. Søknad om dette må derfor rettes til kommunen. Kommunen kan komme til andre resultater i sine vurderinger etter dette lovverket.

Klageadgang

Dette vedtaket kan med hjemmel i forvaltningsloven påklages til Miljødirektoratet innen tre uker etter at dette brevet er mottatt. En eventuell klage sendes til Miljødirektoratet via nasjonalparkstyret.

Med hilsen

Monika Olsen
nasjonalparkforvalter

Etter våre rutiner er dette brevet godkjent og sendt uten underskrift

Vedlegg:

1 Naturbase, kart Landfasten 2023

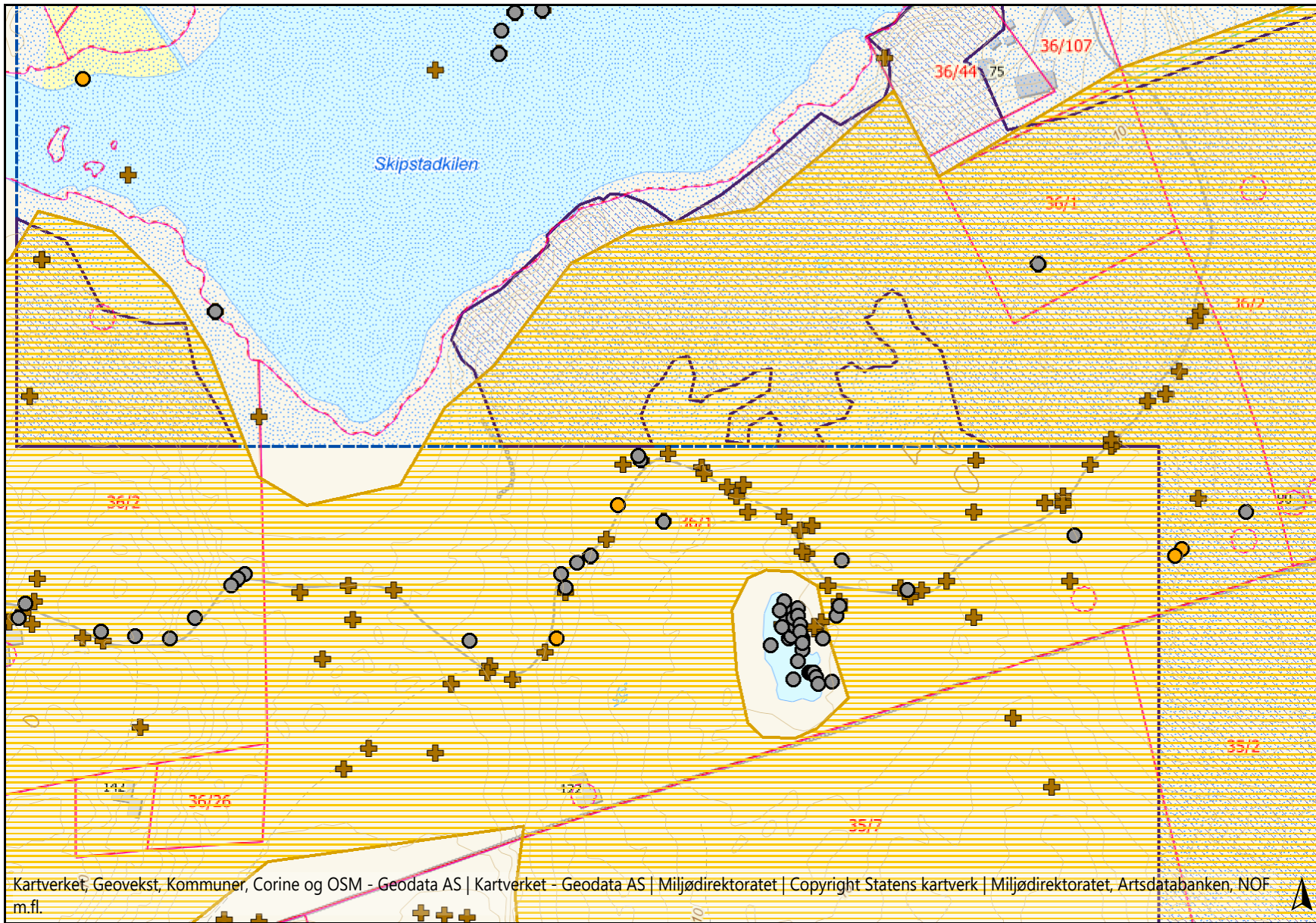
Kopi til:

STATSFORVALTEREN I OSLO OG VIKEN
HVALER KOMMUNE

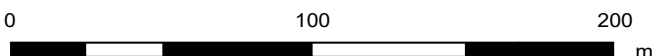
Postboks 325
Storveien 32

1502
1680

MOSS
SKJÆRHALDEN

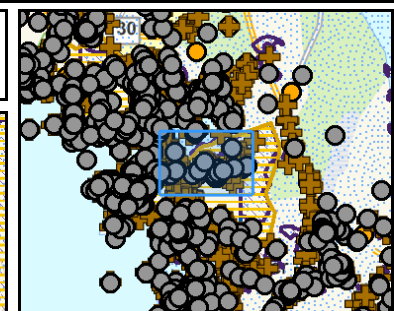


Kartverket, Geovekst, Kommuner, Corine og OSM - Geodata AS | Kartverket - Geodata AS | Miljødirektoratet | Copyright Statens kartverk | Miljødirektoratet, Artsdatabanken, NOF m.fl.



Kartgrunnlag: Kartverket, Geovekst og kommuner.

Kartproduksjon: Statsforvalteren



Tegnforklaring

- artnasjonal2
 - Alle arter av særlig stor forv.int, punkt
 -
 - Nær trua arter, punkt
 - +
 - Ansvarsarter, punkt
 -
- naturtyper_utvalgte2
 - Utvalgte naturtyper områder (ny)
 - Kystlynghei
- GeomapMatrikkelEier
 - DekTeigFlate
 -
- naturtyper_nin
 - Naturtyper, alle
 - ▨ Naturtyper NiN
- dekningskart_naturtyper_nin
 - Dekningskart
 - ▨

Kommentarer:
Arter og naturtyper Naturbase 2023, Landfasten