



**Ytre Hvaler
nasjonalpark**

Postadresse
Ytre Hvaler nasjonalparkstyre
Postboks 325
1502 Moss

Besøksadresse
Skjærgårdens hus
Vadbenken 8
1680 Skjærhalden

Kontakt
Sentralbord: +47 69 24 70 00
Direkte: +47 69 24 70 24
fmovpost@fylkesmannen.no
fmovmoo@fylkesmannen.no

Siri T. Heed

Saksbehandler Monika Olsen

Vår ref. 2022/2386-5 432.3

Deres ref.

Dato 23.01.2023

Ytre Hvaler nasjonalpark - 36/26 - kjøretillatelse til Landfasten 2023 - Asmaløy

Søknaden datert 30.08.22 ble behandlet i Ytre Hvaler nasjonalparkstyre 27.01.23.

Saksfremlegg til nasjonalparkstyret

Sak 2023/2 Ytre Hvaler nasjonalpark - 36/26 - kjøretillatelse til Landfasten 2023 - Asmaløy

Nasjonalparkstyrets vedtak

Settes inn

Forvalters forslag til vedtak

Det gis tillatelse til å kjøre med ATV inntil 2 turer for å frakte materialer til hytta og avfall fra hytta i perioden fra 01.02.23 til 31.12.23. Vilkår for tillatelsen:

- Det forutsettes at kjøringen skjer på eksisterende kjørespor i perioder med tørt vær eller frost slik at det ikke oppstår kjøreskader i terrenget.
- Kjøring ut til Landfasten bør så vidt mulig koordineres med annen kjøring til hytter der, utført av Ernst Harald Fredriksen.
- Denne tillatelsen skal tas med når oppdraget gjennomføres.
- Melding med varsel om tidspunkt for transport skal sendes Statens naturoppsyn epost: hbh@miljodir.no (primært) eller mob: 90473107 senest en dag før transport gjennomføres.
- Rapport med kopi av kjørebok/registreringsskjema skal sendes forvaltningsmyndigheten innen 4 uker etter at transport er foretatt.

Vedtaket er fattet med hjemmel i verneforskriftens § 3 pkt. 6.3 f).

Søknad til nasjonalparkstyret

Vi brukte ikke kjøretillatelsene vi fikk fra dere i sommer da vi klarte å frakte all takshingel selv på endel turer med trallen!

Er det da mulig å flytte de over til 2023, hvis vi eventuelt skulle trenge dem da?

Søknad fra 2022: Vi har fått en lekkasje på et tak og må derfor i løpet av våren/sommeren kjøre ut noe ny takshingel og noen materialer. Jeg søker herved om 2 stk t/r kjøretillatelser. Kjøringen utføres av Ernst Harald Fredriksen, og foregår med ATV på veien fra parkeringen ved enden av Gamle Vikerveien til hytta, som ligger på Landfasten.



Regelverk

Ytre Hvaler nasjonalpark ble opprettet 26.06.2009. Formålet (§ 2) er å:

- bevare et egenartet, stort og relativt urørt naturområde ved kysten i sørøst-Norge,
- bevare et undersjøisk landskap med variert bunntopografi,
- bevare økosystemer på land og i sjø med naturlig forekommende arter og bestander, kystlandskap med sjøoverflate og havbunn med korallrev, hard- og bløtbunn.

Allmennheten skal gis anledning til naturopplevelse gjennom utøvelse av tradisjonelt og enkelt friluftsliv med liten grad av teknisk tilrettelegging.

I henhold til verneforskriftens § 3 pkt. 6.1 a) er det forbud mot motorisert ferdsel på land i nasjonalparken.

Forvaltningsmyndigheten kan gi tillatelse til nødvendig motorisert ferdsel på eksisterende kjørespor. Kjørespor som kan brukes, skal fastsettes i forvaltningsplanen, jf. verneforskriftens § 3 pkt. 6.3 f).

Det følger av naturmangfoldloven § 7 at prinsippene i lovens §§ 8-12 skal legges til grunn ved behandling av søknader om dispensasjon fra verneforskrifter. Prinsippene gjelder kunnskapsgrunnlaget §8, føre-var-prinsippet §9, økosystemtilnærming og samlet belastning §10, hvem som skal bære kostnadene ved miljøforringelse §11 og miljøforsvarlige teknikker og driftsmetoder §12.

Vurdering av saken

Det søkes om tillatelse til å kjøre på traktorveien fra Skipstadkilen til hytte gbnr 36/26 på Landfasten, Asmaløy for transport av materialer til vedlikehold av hytta og avfall fra hytta. Dette er et kjørespor som i hovedsak går på fast grunn og er godkjent som kjørespor i forvaltningsplanen. Det søkes om to turer som skal gjennomføres i løpet av året.

Det følger av naturmangfoldloven § 7 at denne saken skal vurderes i henhold til prinsippene i §§ 8 -12 angående kunnskapsgrunnlaget for beslutningen m.m. Transporten skal foregå på eksisterende kjørespor med ATV, og utføres av kjentmann Ernst Harald Fredriksen. Traktorveien går gjennom et område registrert som kystlynghei i Naturbase (se kart). Det skal ikke kjøres utenfor kjøresporet. Det er flere hytteeiere som har søkt om kjøring av materiell til sine hytter på Landfasten i 2023. Kjøring ut til Landfasten bør så vidt mulig koordineres med annen kjøring til hytter der, utført av Ernst Harald Fredriksen.

Denne transporten vil ikke medføre alvorlige eller irreversible skader på naturmangfoldet eller øke den samlede belastningen på miljøet (§ 10) forutsatt at gitte vilkår følges. Begrenset kjøring som skjer i perioder med snødekt/telet mark eller tørt vær – innen angitt periode – slik at det ikke oppstår kjøreskader i terrenget, vurderes og ikke medføre alvorlige eller irreversible skader på naturmangfoldet jf. nml § 12. §§ 9 og 11 vurderes som lite aktuelle i denne saken.

Vi vurderer at forvaltningsmyndigheten har tilstrekkelig kunnskap til å fatte en beslutning jf. naturmangfoldlovens (nml) § 8.

Den omsøkte kjøringen vil også kreve tillatelse etter lov om motorferdsel i utmark, og fra grunneier. Kommunen er forvaltningsmyndighet for dette lovverket. Søknad om dette må



derfor rettes til kommunen. Kommunen kan komme til andre resultater i sine vurderinger etter dette lovverket.

Klageadgang

Dette vedtaket kan med hjemmel i forvaltningsloven påklages til Miljødirektoratet innen tre uker etter at dette brevet er mottatt. En eventuell klage sendes til Miljødirektoratet via nasjonalparkstyret.

Med hilsen

Monika Olsen
nasjonalparkforvalter

Etter våre rutiner er dette brevet godkjent og sendt uten underskrift

Vedlegg:

1 Naturbase artskart Landfasten 2023

Kopi til:

HVALER KOMMUNE

STATSFORVALTEREN I OSLO OG VIKEN

Storveien 32

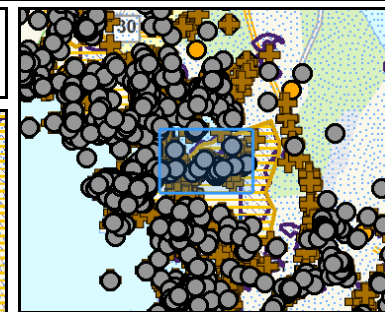
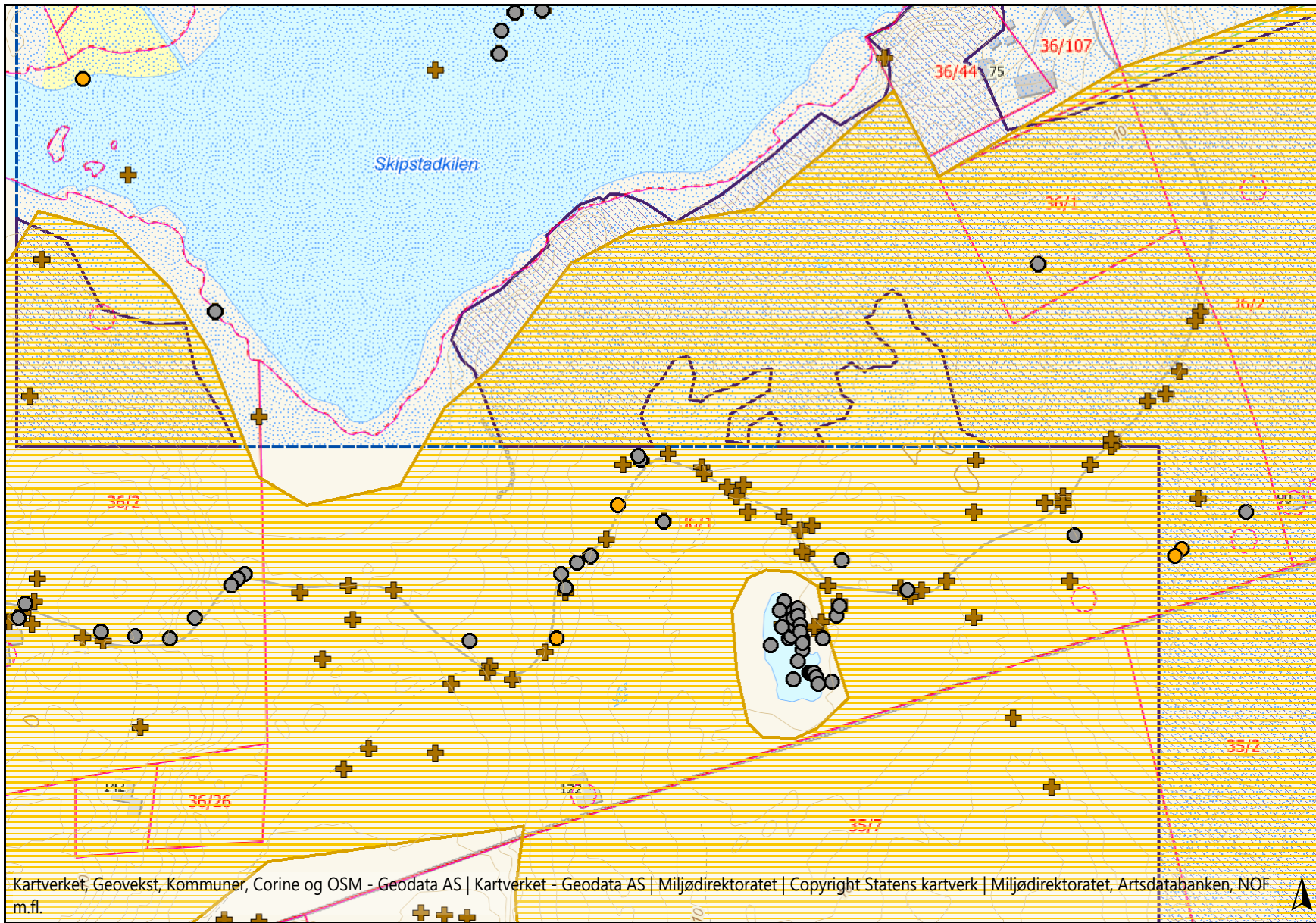
Postboks 325

1680

1502

SKJÆRHALDEN

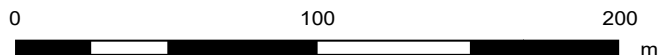
MOSS



Tegnforklaring

- artnasjonal2
 - Alle arter av særlig stor forv.int, punkt
 - Nær trua arter, punkt
 - Ansvarsarter, punkt
- naturtyper_utvalgte2
 - Utvalgte naturtyper områder (ny)
- GeomapMatrikkelEier
 - DekTeigFlate
- naturtyper_nin
 - Naturtyper, alle
 - Naturtyper NiN
- dekningskart_naturtyper_nin
 - Dekningskart

Kartverket, Geovekst, Kommuner, Corine og OSM - Geodata AS | Kartverket - Geodata AS | Miljødirektoratet | Copyright Statens kartverk | Miljødirektoratet, Artsdatabanken, NOF m.fl.



Kartgrunnlag: Kartverket, Geovekst og kommuner.

Kartproduksjon: Statsforvalteren

Kommentarer:

Arter og naturtyper Naturbase 2023, Landfasten