



**Ytre Hvaler
nasjonalpark**

Nasjonalparkstyret

Møtedato: 29.04.2022
Saksnummer: 2022/10
Saksbehandler: Monika Olsen
Dato saksframlegg: 25.04.2022

Sak 2022/10: Uttalelse til høring - forslag til ny forskrift for Ørekroken friluftsområde - Hvaler kommune

Hvaler kommune har sendt forslag om ny forskrift for Ørekroken friluftsområde på høring med høringsfrist 20. mai 2022. Høringsbrev følger vedlagt.

Bakgrunn

Ifølge friluftsløven § 15 kan kommunen i områder med verdifull natur og hvor utfarten er stor, med samtykke av grunneiere, fastsette adferdsregler som enhver som ferdes på området plikter å følge. Ørekroken er et område med stor ferdsel, mange ulike friluftsinnteresser og spesielt verdifull natur. Området er en del av Ytre Hvaler nasjonalpark, deler av området er naturreservat og noe er sikra friluftsområder. Ferdselen i området har de siste årene økt med tilhørende belastning på naturen. Kommunen har derfor sammenfattet adferdsregler på de ulike eiendommene i en felles forskrift.

Det fremmes et forslag til forskrift som fastsetter adferdsregler for et område i Ørekroken, her kaldt «Ørekroken friluftsområde», se kart vedlegg 3. Store deler av området ligger innenfor Ytre Hvaler Nasjonalpark, en del areal inngår i Prestegårdsskogen naturreservat. To av eiendommene har evigvarende servitutavtale med Oslofjordens friluftsråd. Alle eiendommene omfattes av friluftsløven.

Forvalters vurdering

Hovedformålet med å fremme denne forskriften er å ivareta naturverdiene, få ens regler for adferd i området og å unngå brukerkonflikter.

Ørekroken innehar flere naturtyper og et stort biologisk mangfold. Sandområdene er gunstige leveområder for insekter, sommerfugler, planter og fugler. Blant annet lever strandmaurløve her - en fredet, nær trua insektart som vi har et spesielt ansvar for å ta vare på.

Vi har erfart de siste årene at området blir mer og mer brukt til ulike friluftaktiviteter. Området er mye brukt av kitere, brettseilere, surfere, badende, turgåere, til riding, sykling m.m. Både bolighus og hytter grenser inntil området. Dette medfører slitasje på naturen og fare for brukerkonflikter. Tangenbekken deler området i to. På broa over bekken står det en teller som teller antall passerende personer. I juli 2021 var det ca. 10 000 passeringer her. I juli 2020 var det over 11 650 passeringer. Dette er bakgrunnen for at kommunen mener vi trenger adferdsregler i dette området.

Eiendommenes status i forhold til adferdsregler er i dag ulike. Prestegårdsskogen naturreservatet har totalforbud mot bålbrekking. I nasjonalparken kan du tenne opp bål i strandkanten, men ikke bryte greiner på levende eller døde trær, ved må medbringes og det er bålforbud fra 15. april til 15. september. På de øvrige eiendommene gjelder regler om båling i friluftsløven og kommunale forskrifter.

Når det gjelder telting sier friluftsløven §9 at «*Telt må ikke settes opp så nært bebodde hus(hytter) at det forstyrrer beboernes fred og i hvert fall ikke nærmere enn 150 m*». Innenfor «Ørekroken friluftsområde» innebærer det at det kun er et lite område hvor det i dag er avstand nok fra hus og hytter til å kunne telte. Dette «teltområdet» framgår av informasjonstavlen i vedlegg 4 som informerer om dagens situasjon.

Reglene er også ulike når det gjelder sykling, riding og motorferdsel. Det er i dag ikke lov å sykle i nasjonalparken. I reservatet er det ikke lov å sykle, ri eller kjøre hest utenom veier. Kommunen ønsker å lage en forskrift slik at «Ørekroken friluftsområde» har ens adferdsregler som forhåpentligvis blir lettere å forstå, overholde og kontrollere.

Forskriften foreslår forbud mot overnatting både i telt og hengekøye, samt bålforbud. Det foreslås også forbud mot sykling og riding. Forbud mot overnatting i telt og hengekøye begrunnes med at det først og fremst er et svært lite område hvor telting er tillatt i forhold til Friluftsløven i dag. Telting kan gi slitasje på planter og forstyrre dyreliv. Ørekroken er et tørt område, med fare for brann, særlig i Prestegårdsskogen naturreservat. Kommunen og Oslofjordens friluftsråd har også lagt godt til rette for telting, hengekøyer, båling og grilling på Storesand, som ligger nært ved.

Forvalters vurdering er at like regler for hele «Ørekroken friluftsområde» vil være enklere for allmenheten å forholde seg til, og det vil være enklere for ansvarlig myndighet å skilte/informere og håndheve adferdsreglene. Adferdsreglene vil etter forvalters vurdering ikke gå særlig ut over allmenhetens tilgjengelighet til friluftsliv i nasjonalparken, men kan redusere faren for økt slitasje på naturen og økt fare for brukerkonflikter.

Forvalters innstilling

Nasjonalparkstyret er positiv til at kommunen ønsker å fastsette forskrift som regulerer ferdsløven i Ørekroken friluftsområde. Like regler for hele «Ørekroken friluftsområde» vil være enklere for allmenheten å forholde seg til, og det vil være enklere for ansvarlig myndighet å skilte/informere og håndheve adferdsreglene. Adferdsreglene vil etter nasjonalparkstyrets vurdering ikke gå særlig ut over allmenhetens tilgjengelighet til friluftsliv i nasjonalparken, men kan redusere faren for økt slitasje på naturen og økt fare for brukerkonflikter.

Vedtak

Settes inn

Vedlegg

1. Høringsbrev fra Hvaler kommune
2. Forslag til ny forskrift for Ørekroken friluftsområde
3. Kart over berørte områder Ørekroken
4. Informasjonstavle Ørekroken

Utskrift til

Hvaler kommune



Mottakere: statlige- og regionale myndigheter, nabokommuner,
interesseorganisasjoner, vel og foreninger.

Deres referanse

Vår referanse

2022/152-9-5484/2022-ALEAND

Klassering

K11

Dato

08.04.2022

Høring og offentlig ettersyn av Forskrift for Ørekroken friluftsområde

Formannskapet i Hvaler kommune har i PS 11/22 den 31.03.2022 vedtatt å legge ut forslag til forskrift for adferdsregler for Ørekroken friluftsområde.

I følge friluftsløven § 15 kan kommunen i områder med verdifull natur og hvor utfarten er stor, med samtykke av grunneiere, fastsette adferdsregler som enhver som ferdes på området plikter å følge. Ørekroken er et område med stor ferdsel, mange ulike friluftsinnteresser og spesielt verdifull natur. Området er en del av Ytre Hvaler nasjonalpark, deler av området er naturreservat og noe er sikra friluftsområder. Ferdselen i området har de siste årene økt med tilhørende belastning på naturen. Kommunen har derfor sammenfattet adferdsregler på de ulike eiendommene i en felles forskrift.

Høringsuttalelser kan sendes Hvaler kommune, Storveien 32, 1680 Skjærhalden eller postmottak@hvaler.kommune.no Høringsfristen er 20. mai 2022.

Med hilsen


Dette dokumentet er ekspedert uten underskrift

Laila Kjølbo Rød

Avdelingsleder for naturforvaltning og landbruk

Vedlegg

- 1 Særutskrift - Behandling av Forskrift for Ørekroken friluftsområde
- 2 Kart - forskrift Ørekroken friluftsområde
- 3 Ørekroken str A2
- 4 Forskrift om adferdsregler for Ørekroken 240222



Forskrift om adferdsregler for Ørekroken friluftsområde, Hvaler kommune, Viken

§ 1. Formål

Adferdsreglene skal legge til rette for at dyre- og plantelivet skal ivaretas og at brukere får et best mulig opphold i området, ved å forhindre brukerkonflikter og forringelse av naturen.

§ 2. Virkeområde

Forskriften gjelder for et område på Ørekroken, Kirkøy i Hvaler kommune, bestående av deler av gnr. 23 bnr. 40, gnr. 23 bnr. 6, gnr. 23 bnr. 2, gnr. 23 bnr.44, gnr. 23 bnr. 45, gnr. 23 bnr.111, gnr. 23 bnr.53, samt deler av gnr. 3 bnr. 1.

Området er omfattet av [forskrift om vern av Ytre Hvaler nasjonalpark](#) og [forskrift om fredning av Hvaler prestegårdskog naturreservat](#).

Grensene for virkeområdet fremgår av oversiktskart og detaljkart datert Hvaler kommune juni 2022. Knekkpunktene skal koordinatfestes.

§ 3. Ordensregler

Enhver som ferdes i Ørekroken friluftsområde skal:

1. Opptre hensynsfullt og ikke gjøre skade på omgivelsene.
2. Vise særlig hensyn til dyre- og planteliv.
3. Holde området rent og ryddig. Henlegging av avfall er forbudt.
4. Vise hensyn til andre brukere.
5. Rette seg etter tilsynsvaktens anvisninger i henhold til denne forskriften. Tilsynsvakten har rett til å bortvise den som ikke overholder reglene i denne forskriften.

§ 4. Overnatting

Oppslag av telt og hengekøye eller andre former for overnatting i Ørekroken friluftsområde er forbudt.

§ 5. Bruk av ild

All bruk av åpen ild og engangsgriller er forbudt hele året.

§ 6. Andre bestemmelser

Bruk av sykkel er forbudt.

Bruk av hest er forbudt.

Det er ikke tillatt å ferdes i båt eller med seilbrett/kite innenfor badebøylene.

Det er ikke tillatt å hugge eller på annen måte skade trær eller vegetasjon.

§ 7. Motorisert ferdsel

All motorisert ferdsel i friluftslivsområdet skjer i henhold til lov om motorferdsel i utmark og vernebestemmelser for Ytre Hvaler nasjonalpark, samt vernebestemmelser for Hvaler prestegårdskog naturreservat.

§ 8. Dispensasjon

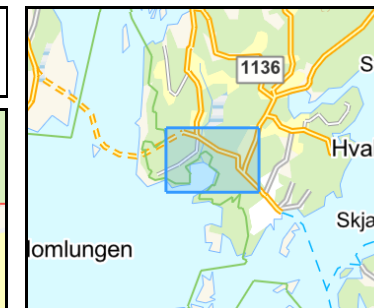
Hvaler kommune kan etter søknad gi dispensasjon fra bestemmelsene i særlige tilfeller.

§ 9. Straff

Overtredelser av atferdsreglene kan straffes med bøter etter [lov om friluftslivet § 39](#).

§ 10. Ikrafttreden

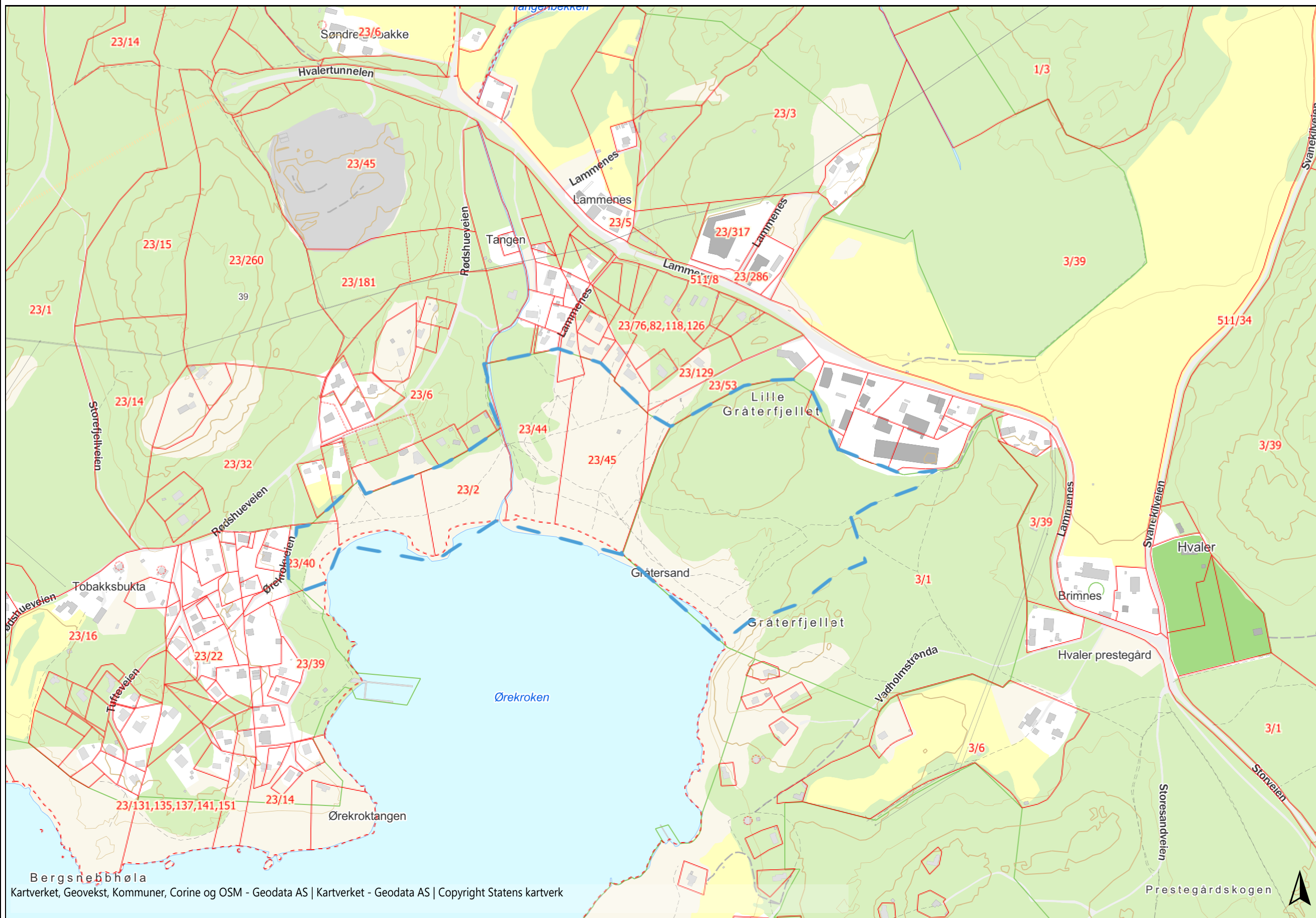
Forskriften trer i kraft xx.xx. 2022.



Tegnforklaring

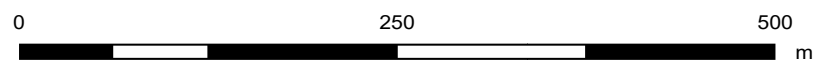
GeomapMatrikkelEier

DekTeigFlate



Bergsnebbhøla

Kartverket, Geovekst, Kommuner, Corine og OSM - Geodata AS | Kartverket - Geodata AS | Copyright Statens kartverk



Kartgrunnlag: Kartverket, Geovekst og kommuner.

Kartproduksjon: Statsforvalteren

Kommentarer: Vedlegg til sak 2022/152 - Forskrift om adferdsregler for Ørekroken

Ørekroken



Velkommen til Ørekroken

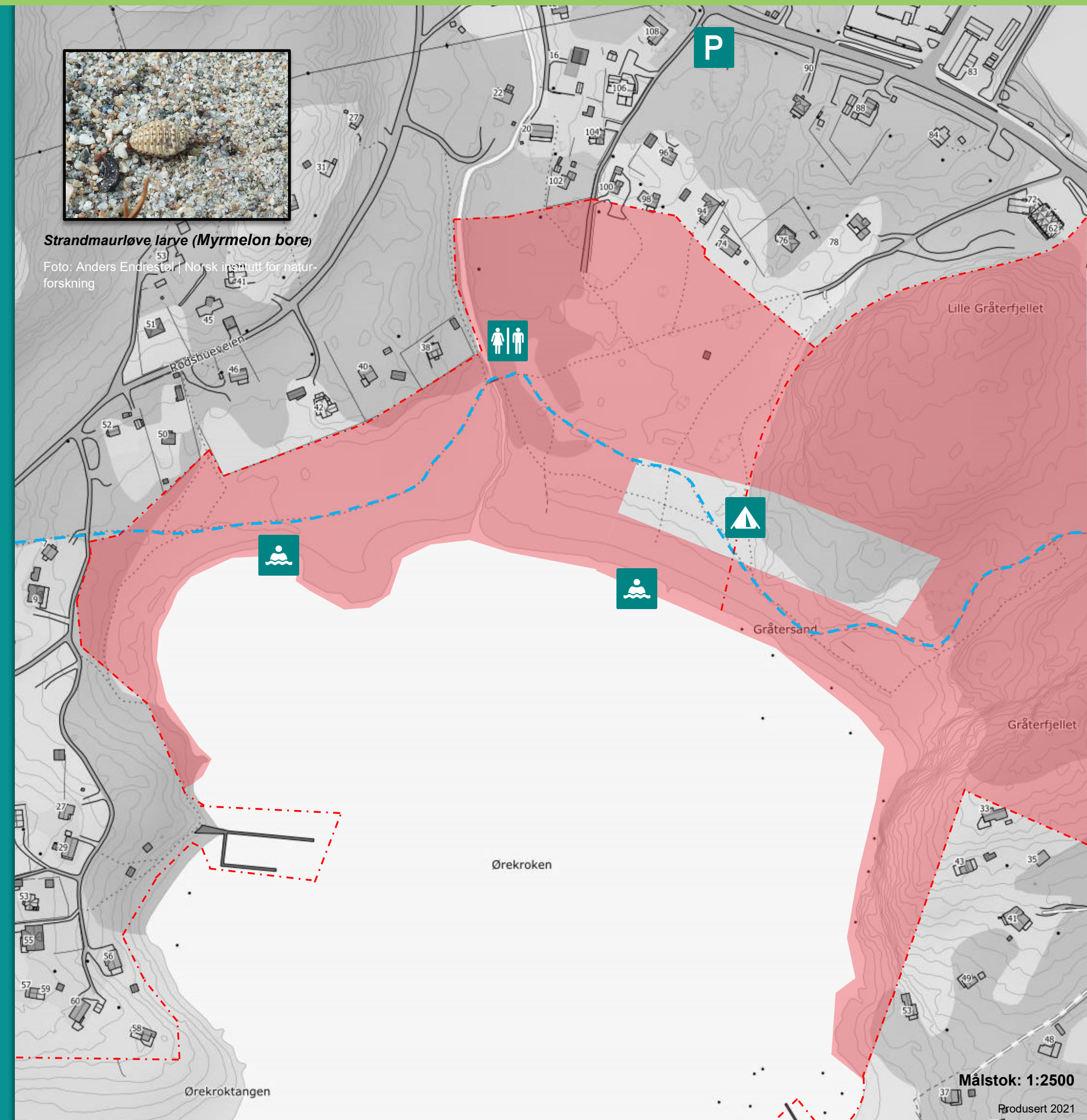
Ørekroken ligger i Ytre Hvaler nasjonalpark. Vernereglene for nasjonalparken gjelder også på Ørekroken.

Ørekroken er en helt unik sandstrand for insekter og edderkoppdyr. Her finnes det blant annet 68 rødlistearter og 22 arter som tidligere ikke har vært påvist i Norge. Det er funnet 68 arter edderkoppdyr; blant annet arten *Trichopterna cito* som er ny for Norge. Strandmaurløve (*Myrmelon bore*) er en sterkt trua art som lever på store deler av strandområdet og tåler ikke mye tråkk og telting.

Trivselsregler

Utarbeidet av Hvaler kommune, Ytre Hvaler nasjonalpark og Oslofjordens Friluftsråd.

- **Husk sporløs ferdsel**
- **Sykling**- er ikke tillat på Ørekroken. **Hest** - riding er tillat, men ikke i organisert form.
- **Husk generelt bålforbud fra 15/4 til 15/9.** Ikke fyr bål på svaberg eller rullestein. Unngå bruk av engangsgrill.
- **Ta hensyn til dyre- og planteliv.** Det er forbudt å brette/sage ned greiner og trær i nasjonalparken.
- **Husk båndtvang for alle hunder** fra 1. april til og med 20. august.
- **Rydd opp etter deg**, og ta med søppel hjem. Du kan også bidra i søppeldugnad når du er ute på tur.
- **Vis godt dovett.** Bruk offentlig toalett. Hvis ikke kan du grave det ned.
- **Overnatting i telt eller hengekøye.** Hold avstand til bebodd hus/hytte min. 150 m. Ikke telt nærmere stranden enn 50 m - se kart for egnet teltplass. Pass på sårbare arter som lever i sanden. Maks 2 overnattningsdøgn *Jf. § 9 i Friluftsløven.*
- **Gjør plass til andre.** Husk å holde avstand.
- **Innenfor badebøylene må det ikke kites/vindsurfes eller kjøres båt.** Området er tilrettelagt for badende med badebøyer i sommersesongen.
- **Avspilling av lyd må ikke være til ulempe for andre brukere eller dyr.** Unødvendig støy er forbudt i nasjonalparken, *jf. § 3 i verneforskriften.*



Kartinformasjon

Map information / Karte informationen



Badeplass
Swimming area



Utedo
WC



Telt-/hengekøye maks 2 døgn
Tentsite Maximum 2 nights



Merket kyststi
Marked coastal path



Grense for nasjonalpark / verneområde
Boarder for nationalpark and protected area



Teltning frarådes jvnf. § 9 i Friluftsløven
Advise against tenting § 9 friluftsløven



Nordpil
North

Målstok: 1:2500
Produsert 2021