




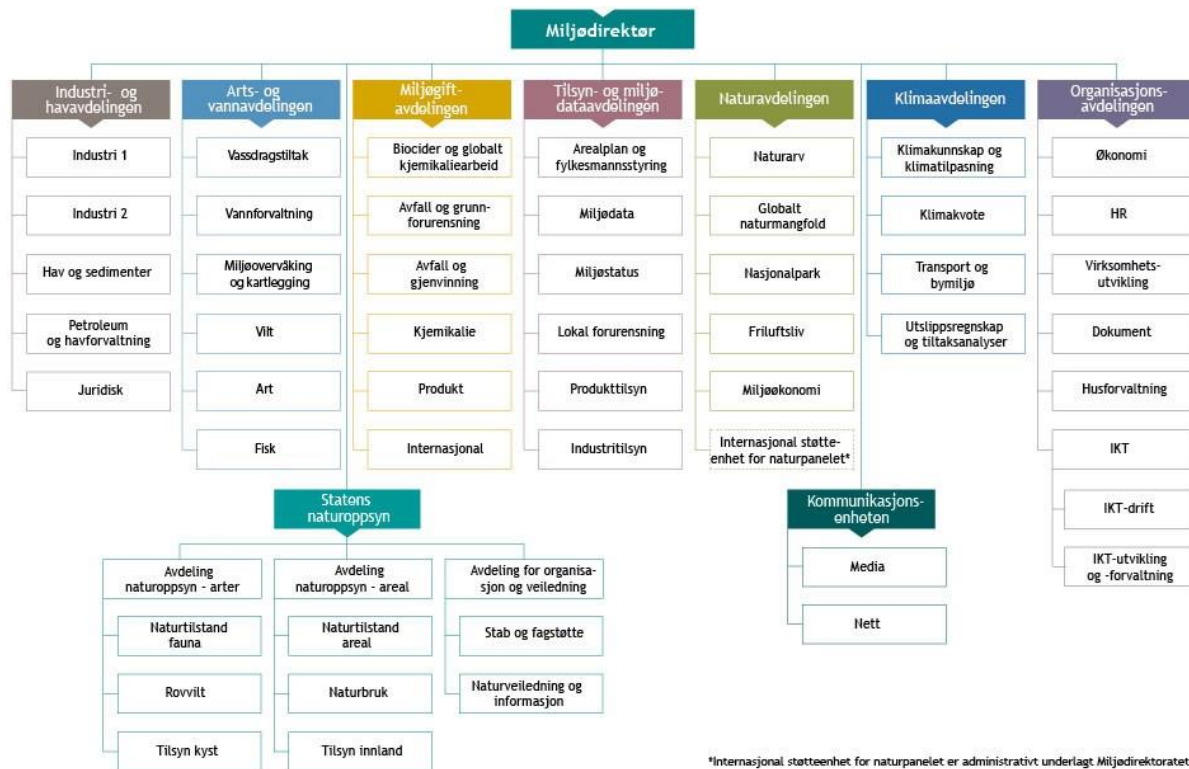
Statens naturoppsyn



Rådgivende utvalg YHNP
Torsdag 27. oktober 2016

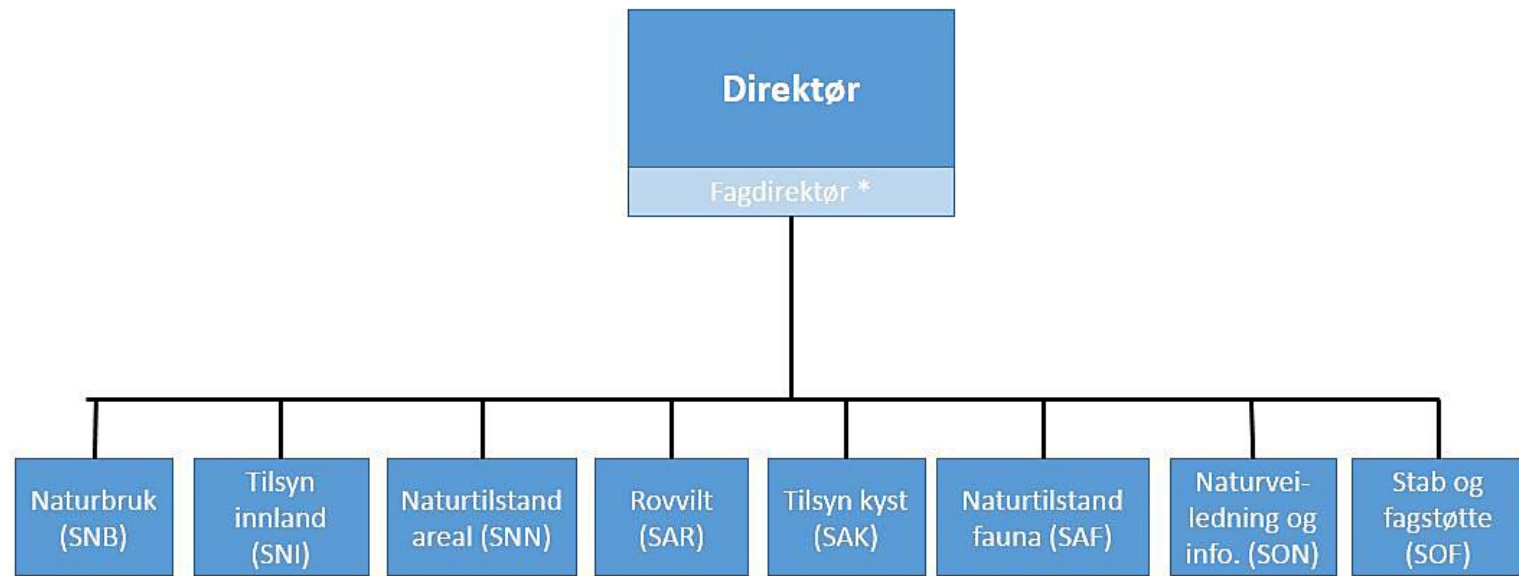


SNO er en del av Miljødirektoratet



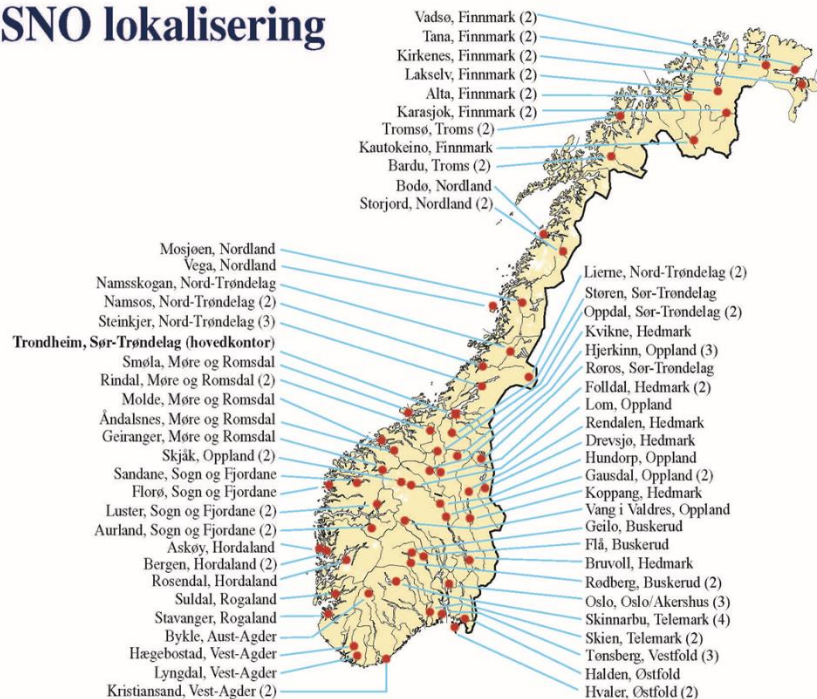
*Internasjonal støtteenhet for naturpanelet er administrativt underlagt Miljødirektoratet

SNO er en del av Miljødirektoratet



Kontorer i hele landet

SNO lokalisering



<http://www.naturoppsyn.no/lokalkontorer/>

Statens naturoppsyn Østfold

Naturveileder **Marit Winther-Janson**

Tlf.: 93 00 86 98

marit.winther-janson@miljodir.no



Naturoppsyn **Haakon Braathu Haaverstad**

Tlf.: 90 47 31 07

hbh@miljodir.no



Ytre Hvaler nasjonalpark

Statlig tilsyn etter Naturoppsynsloven

– Ivareta nasjonale miljøverdier og forebygge miljøkriminalitet

- Naturveiledning og informasjon
 - Skoler, feriegjester, arrangementer, m.m.
- Skjøtsel, tiltak og tilrettelegging
 - Fremmede arter, uønskede arter, gjengroing, m.m., - tjenestekjøp
- Registreringer
 - Naturverdier, sårbare arter, ifm hendelser, fremmede arter, m.m.
- Oppsyn
 - Jakt, fiske og fangst, ferdsel og friluftsliv, m.m.
 - Naturmangfoldloven
 - Viltloven
 - Laks- og innlandsfiskloven
 - Motorferdselsloven
 - Friluftslivsloven
 - Kulturminneloven
 - Forurensingsloven (deler)
 - Markaloven (Oslo)
 - Småbåtloven





§ 3. Oppsynets fullmakter

Oppsynet har rett til å ferdes med bruk av motorkjøretøy, båt eller luftfartøy når dette er nødvendig for utføring av oppsynets oppgaver. Motorferdsel skal skje så skånsomt og begrenset som forholdene tillater.

Når det er nødvendig for å føre kontroll med at reglene angitt i § 2 første og annet ledd blir overholdt og det ikke etter sakens art og forholdene ellers vil være et uforholdsmessig inngrep, kan oppsynet

- a) stanse personer, kjøretøy og fartøy
- b) kreve fremlagt tillatelser, dispensasjoner mv. som er påkrevet etter de lover oppsynet fører tilsyn med og som er pliktig å medbringe
- c) kreve opplysninger om navn, fødselsdato, registrert adresse og nåværende bosted samt kreve opplysninger av betydning for om reglene i § 2 første og annet ledd er overholdt, såfremt opplysningene ikke er underlagt lovbestemt taushetsplikt
- d) kreve adgang til private veier, og ved mistanke om overtredelse av regler nevnt i § 2 første og annet ledd kreve adgang til innmark, med unntak av hustomt og gårdsplass
- e) gjennomføre lyd- og bildeopptak og andre dokumentasjonstiltak som er tilsvarende lite inngripende
- f) bortvise personer eller pålegge fjerning av kjøretøy, fartøy og gjenstander for å stanse pågående ulovlig adferd i strid med bestemmelsene nevnt i § 2 første og annet ledd.

Første og annet ledd innskrenker ikke de fullmakter som følger av lovene nevnt i § 2 første og annet ledd.

Når oppsynet fører kontroll med at reglene nevnt i § 2 første og annet ledd blir overholdt, plikter den som blir kontrollert å etterkomme pålegg gitt i medhold av § 3 annet ledd.

Med bøter eller fengsel inntil 3 måneder straffes den som ved kontroll forsettlig eller uaktsomt unnlater å etterkomme pålegg gitt i medhold av annet ledd bokstav a til d og f.



NATURMANGFOLDLOVEN



§ 63. (tilsyn)

Departementet fører tilsyn med miljøtilstanden og med at bestemmelsene gitt i og i medhold av loven blir overholdt. Tilsynsmyndigheten avgjør på hvilke områder det skal føres tilsyn. Tilsynsmyndigheten skal utøve kontroll i et slikt omfang at den kan avdekke regelbrudd.

Under utøvelse av tilsynet skal den som blir kontrollert eller den ansvarlige for virksomheten gi tilsynsmyndigheten nødvendig bistand og opplysninger. Tilsynsmyndigheten kan stanse personer, fartøyer og motorkjøretøyer dersom dette er nødvendig for utøvelsen av tilsynet. Det skal legges vekt på å føre et så effektivt tilsyn som forholdene tilsier med minst mulig belastning for miljøet.

Myndighetene skal gjennom råd, veiledning og opplysning arbeide for å fremme formålene med loven her.

§ 64. (gransking)

Når det er nødvendig for å utføre gjøremål etter loven, skal tilsynsmyndigheten eller politiet ha uhindret adgang til eiendom der det foregår virksomhet som kan påvirke naturmangfoldet, eller der naturmangfoldet kan antas å være påvirket. Tilsynsmyndigheten kan også kreve å få lagt frem og granske dokumenter eller annet materiale som kan ha betydning for gjøremål etter loven.



NATURMANGFOLDLOVEN



§ 65. (opplysningsplikt)

Enhver som har eller foretar seg noe som kan påvirke naturmangfoldet, plikter etter pålegg fra tilsynsmyndigheten og uten hinder av taushetsplikt å gi de opplysninger som tilsynsmyndigheten trenger for å utføre sine gjøremål etter denne lov.

Dersom det oppstår skade på naturmangfoldet eller fare for alvorlig slik skade som følge av aktiviteter som reguleres etter denne loven, skal den ansvarlige så fort som mulig varsle myndigheten etter loven, med mindre faren allerede er avverget eller skaden gjenopprettet.



Naturoppsynslovens taushetsplikt

Enhver som utfører oppsynstjeneste etter loven her, har taushetsplikt etter forvaltningsloven §§ 13 til 13 e.

Oppsynspersonell har også taushetsplikt om sårbart natur- og kulturmiljø med særlig verneverdi som de får kjennskap til i sitt arbeid, med de begrensninger som følger av forvaltningsloven §§ 13 a til 13 e.



VERNEOMRÅDER OG FORSKRIFTER



Alle verneområdene er vernet gjennom Naturmangfoldloven, men har egne forskrifter som ligger på www.lovdatab.no

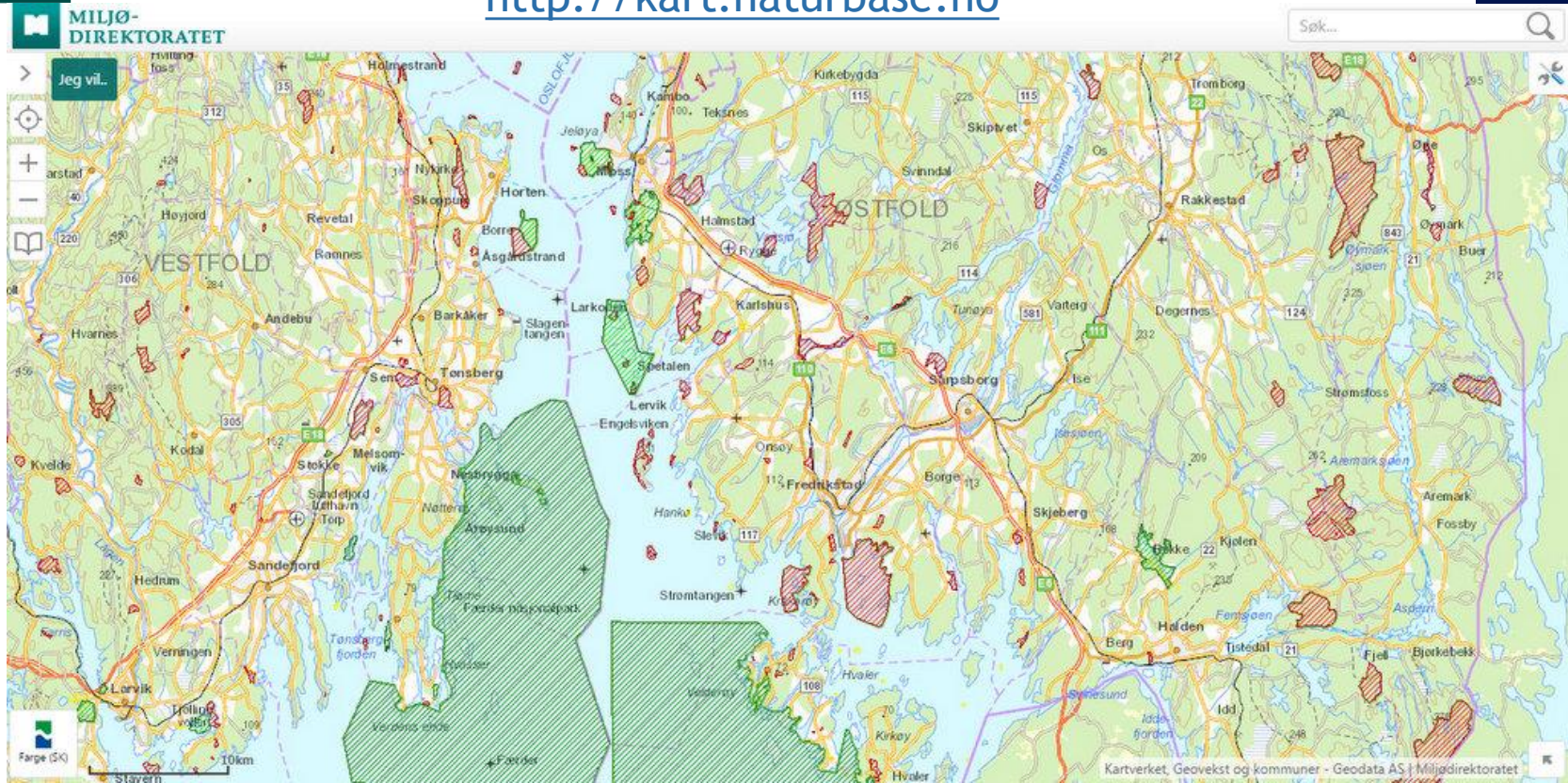
Aktuelle temaer i forskriftene: bål, båndtvang, ferdselsforbud, motorferdselsforbud, jaktforbud, overflyvningsforbud (<300 m)

Eksempel: Øra naturreservat:

<https://lovdatab.no/dokument/MV/forskrift/2010-04-16-534>

VERNEOMRÅDER OG FORSKRIFTER

<http://kart.naturbase.no>





FERDSELSFORBUD



- Vanligste periode er 15. april - 15. juli
- Kurefjorden: 1. april - 15. juli og 15.august - 30.september
- Øra: 1. april - 15. juli og noen områder med tillegg 15.august - 30.september
- Rambergbukta, Kråkstadfjorden, deler av Kråkerøyskjærgården og Skjebergkilen: 1. april - 31. mai og 15.august - 30.september
- All ferdsel innenfor sonen forbud
 - Til fots og i båt
 - Båndtvang
- FM kan gi disp
- Anmeldelse til politiet
 - Når i land
 - Oppankret til land
 - Bortvisning/advarel ved svailigge

FERDSELSFORBUD



FERDSELSFORBUD



FERDSELSFORBUD



FERDSELSFORBUD





BÅLING



- Generelt bålforbud 15. april - 15. september
- Totalforbud i en del verneområder
- Bruke skjønn
- Ikke på svaberg/blokkmark/rullesteinstrand
- Helst i fjæra på sandbunn
- Ikke avfall/impregnerte materialer etc
- Kan søke disp (St. Hansaften f.eks.)
- Nytt regelverk nå:

<http://www.nrk.no/sorlandet/balforbudet-blir-mindre-strengt-1.12900191>

https://lovdata.no/dokument/SF/forskrift/2015-12-17-1710/KAPITTEL_1#S3

BÅLING





VANNSKUTER



- [Småbåtloven § 40](#)
- Totalforbud i verneområder, også transportkjøring
- <http://vannscooter.miljodirektoratet.no> (på dette kartet ligger også 400 m fra land-grensene og tilsvarende rundt verneområdene. Disse håndheves liberalt enn så lenge)



JAKTFORBUD



- Følgende verneområder i Østfold har jaktforbud:
Rambergbukta, Kurefjorden, Kråkstadfjorden,
deler av Kråkerøyskjærgården, Fuglevikbukta,
Øra, Vikerkilen, Skipstadkilen
- Anmeldes



BÅNDTVANG



- Generell båndtvang 1. april - 20. august
- Fokus på verneområder/hekkeområder/beiteområder
- Utvidet/ekstraordinær båndtvang
- Advarsel/anmeldelse

FART I BÅT

- Fartsbegrensning i enkelte verneområder
 - Ytre Hvaler, Øra, Kurefjorden,
- Kommunale forskrifter (havne- og farvannsloven, som ikke er en SNO-oppgave)





OVERFLYVNING



- Mange verneområder med minste tillatte overflyvningshøyde 300 meter
- Gjelder ikke søk og redning, men alle øvelser
- Kan søke disp
- Fotobevis (åpenbare saker)
- Reg.-nummer helikopter



HAVRESSURSLOVEN



- Ikke SNO-hjemmel
- Må tas gjennom politi, Fiskeridirektoratet eller Kystvakten
- Mange lovbrudd på havressurs
- Skille på aktive bruk og marint avfall (brukets verdi viktig)



LAKS- OG INNLANDSFISKELOVEN



- Nedsenkingspåbud 1. mars - 30. september
 - Maskevidde > 32 mm -> Hele fangstdelen under vann
- Merkes med navn og adresse
- Fredningssoner 100 meter ved alle registrerte sjøørretbekker
- <https://lovdata.no/dokument/SF/forskrift/2003-06-20-737>
- <https://lovdata.no/dokument/NL/lov/1992-05-15-47>
- Bruk <http://www.ulovligegarn.no> og tilhørende app!
- Last ned appen «Fritidsfiske» fra Fiskeridirektoratet

Jakt og motorferdsel

- Forbudt, jf [viltloven § 21](#)

§ 21.(bruk av motordrevet fremkomstmiddel under jakt)

Det er forbudt under jakt:

- a) å løse skudd på eller over offentlig vei eller jernbane
- b) å bruke luftfartøy eller motorkjøretøy til forfølgning av vilt eller til avledning av viltets oppmerksomhet fra jegeren
- c) å bruke luftfartøy eller motorkjøretøy utenfor vei til lokalisering av vilt
- d) å løse skudd fra luftfartøy eller motorkjøretøy.

Innen en avstand av 2 kilometer fra land, herunder holmer og skjær, er det forbudt å drive jakt fra motorbåt eller annet flytende eller svevende fartøy drevet med motor. Dette gjelder likevel ikke ved ettersøk av påskutt sjøfugl i sjø når fartøyets hastighet ikke overstiger 5 knop. Jegeren har bevisbyrden for lovlig påskyting og skal snarest varsle politi og kommunen om bruk av motor under ettersøket. Fylkeskommunen kan for bestemte områder og tidsrom øke eller minske avstanden.



Blyhagl



§ 17. Krav til hagleammunisjon

Under jakt og felling er det ikke tillatt å bruke blyhagl. Forbudet gjelder likevel ikke under jakt på li- og fjellrype, storfugl, orrfugl, rugde, jerpe, duer, ærfugl, skarv, kråke, ravn, skjære, nøtteskrike, trost, fasan, hare, sørhare, villlevende kanin, rådyr, gaupe, mår, mårhund, rødrev, røyskatt, grevling, villmink og ekorn, og under felling av jerv og gaupe. Unntaket gjelder også for jakt på gress som oppholder seg på innmark, jf. friluftsløven § 1a.

Det er tillatt å bruke fyllingskule/slugs til jakt på rådyr. Til jakt på villsvin er det når haglegevær benyttes kun tillatt å benytte fyllingskule/slugs.



MILJØ-
DIREKTORATET

Innspill om ønsket SNO ressurs. (Sett inn nye linjer for hvert bestilte oppdrag)					
År:	2016				
Bestiller:	YHNPstyre				
Verneområder	Prioritet (kategori 1, 2, 3)	Verneområde/innsatsområde/lokalitet	Forankring og beskrivelse av oppdraget	Anslått tidsbruk i dagsverk	Metodebeskrivelse evt henvisning
VV00002752 YHNP	1	Levende Kyst. Biomangfolddag.	Naturveiledning om bruk og vern av Ytre Hvaler	1,0	Samarbeid med Naturvernforbundet, Besøkscenter, Hvaler kommune, FNF
VV00002752 YHNP	1	Storesanddagen 26.6.	Naturveiledning om bruk og vern av Ytre Hvaler	1,0	Samarbeid med Oslofjordens friluftsråd, Besøkscenter, Hvaler kommune, FNF
VV00002752 YHNP	1	Ferdselforbud sone C og D	Ønskelig med ekstra oppmerksomhet i ferdselforbudstiden, spesielt helgene 19 og 20 samt skoleferien	10,0	Oppsyn
VV00002752 YHNP	1	Tisler, Lauer, Storesand, Guttormsvauen, Herføl, Sjørholmen, Asmaløy	Rynkeroseregistrering og -rydding, samt oppfølging av tidligere ryddete områder	5,0	Iht. handlingsplan
VV00002752 YHNP	1	Søster, Heia	Ryddede mindre varder og lignende	3,0	-
VV00002752 YHNP	1	Svarteberget; Honningblom	Gjerding og slått med fjerning av høy.	2,0	Sette opp og ta ned gjerde: fra 15.5. til 15.9. Slått av honningblomlokalitet/fjerne høy etter slått. 1. gang innen 24.6 slå mjøduert og andre høgvokste urter, 2. gang etter 15.7 og innen 1.9: slå hele arealet. Rydde søppel før første slått. I iht handlingsplan.
VV00002752 YHNP	1	Akerøya, Søsterøyene, Tisler	Lynghiebrønning i iht skjøtselsplan	3,0	I iht skjøtselsplan
VV00002752 YHNP	1	Sør-Lauer	Bevaringsmål skjellbanker	0,5	Foto/refoto
VV00002752 YHNP	1	Ørekroken	Overvåke bevaringsmål, ferdselfestelling	3,0	Montere ferdselfestellere
VV00002752 YHNP	1	Kyststi Asmaløy	Klopplegge bløte områder, oppgradere porter	2,0	Montere ferdselfestellere
VV00002752 YHNP	1	Sjøfugljakt	Jaktoppsyn, september, oktober og november	5,0	Oppsyn
VV00002752 YHNP	1	Vegetasjonsfredning, forsøpling, hærverk	Spesielt utsatte områder: Ørekroken, Røsshue, Guttormsvauen, Kuvauen, Storesand (utenom 15.6-16.8.), Akerøya, Tisler, Heia, Søster, med spesiell pri på Storesand og Kuvauen (regelmessige besøk etter ferier etc). Samarbeid og dialog med SGT/kommunen.	5,0	Oppsyn
VV00002752 YHNP	1	Rødstilk, vipe, sandlo, storspove, steinvender, tyvjo	Bistå i hekkeregistrering etter avtale med FMØ. Regelmessig sjekk av forekomst på aktuelle lokaliteter. Kontroll av hekkeforløp/hekkesuksess hos etablerte par.	3,0	Samarbeid med AOS.
VV00002752 YHNP	1	Teist	Telling ved hekkelokaliteter i samarbeid med FMØ	1,0	Med NP-forvalter og viitforvalter
VV00002752 YHNP	1	Vandrefalk	Sjekk av potensiell hekkelokalitet på Søster	1,0	Ved passeringer.
VV00002752 YHNP	1	Hekkende sjøfugl	Telling av sjøfugl (iht nasjonal plan), med personell engasjert av FM. SNO bistår etter nærmere avtale.	-	Oppsyn
VV00002752 YHNP	1	Parkslirekne, strandkarse, gravbergknapp, kjempespringfrø, platanlønn, kanadagullris, edelgran, rynkerose	Regelmessig oppmerksomhet og kartlegging ved oppsyn. Mindre forekomster bekjempes direkte ved funn.	-	Fortløpende
VV00002752 YHNP	1	Mink	Overvåke/bekjempe dyr på Akerøya/Veslø, Tisler, Alne, Heia, Søsterøyene og Struten. Evt iversettede tiltak.	10,0	Fellefangst. Bistå i kontroll og fjerning når FM engasjerer personell med trent hund. I iht handlingsplan.



STATENS
NATUR
OPPSYN





















