



# ÅRSMELDING 2017 FOR VEGA VERNEOMRÅDESTYRE

## SAMMENDRAG

Vega verneområdestyre er forvaltningsmyndighet for verneområdene i Vega kommune. Årsmeldingen gir en oversikt over hvordan styret og dets sekretariat har jobbet i 2017

Forfatter er: [Jannike Wika](#)  
Verneområdeforvalter

## Innhold

Innhold.....	1
1.0 Innledning.....	2
2.0 Midler til forvaltning av verneområdene .....	4
2.1 Drift utvalg.....	4
2.2 Planarbeid.....	4
3.0 Tiltak i verneområder .....	5
3.1 Holandsosen naturreservat .....	6
3.2. Kjellerhaugvatnet naturreservat .....	8
3.3 Eidemsliene naturreservat .....	10
3.4 Lånan/Skjærvær naturreservat .....	12
3.5 Lånan, Flovær og Skjærvær fuglefredningsområde .....	13
3.6. Hysvær/Søla landskapsvernområde med dyrelivsfredning.....	14
3.7 Muddvær fuglefredningsområde. ....	15
4.0 Hogst av sitkagran utafor verneområdene på Vega.....	16
5.0 Fugledag 2017 .....	17
6.0 Sårbarhetsvurdering.....	18
7.0 Rapportering fra SNO – lokalt.....	19
8.0 Rådgivende utvalg og Administrativt kontaktutvalg .....	20
9.0 Vega verneområdestyrets deltakelse.....	21
9.1 Styret .....	21
9.2 Verneområdeforvalter.....	22
VEDLEGG.....	30
REFERAT FRA RÅDGIVENDE UTVALG TORSDAG 06.04.2017. ....	30
RÅDGIVENDE UTVALG REFERAT FRA MØTE 14.11.2017.....	33
ADMINISTRATIV KONTAKTUTVALG REFERAT FRA MØTE TORSDAG 23.2.2017.....	35
ADMINISTRATIV KONTAKTUTVALG REFERAT FRA MØTE 13.12.2017.....	38

*Alle bildene i årsmeldingen er tatt av Jannike Wika*

*Bildet på forsiden er fra Eidemsliene naturreservat - desember 2017*

## 1.0 Innledning

Vega verneområdestyre består av tre politiske representanter; to fra Vega kommune og en fra Nordland fylkeskommune. Sekretariatet for verneområdestyret er verneområdeforvalter som er ansatt hos Fylkesmannen i Nordland, men med lokalt kontorsted. Forvalteren skal sammen med styret se til at forvaltningen av verneområdene gjennomføres i samsvar med verneforskriftene for de enkelte verneområdene, naturmangfoldloven, nasjonale miljømål og internasjonale forpliktelser. Se kart med oversikt over verneområdene side 3.

Det nåværende styret ble konstituert 21.mars 2016, med følgende medlemmer:

- For Vega kommune: medlem Andre Møller (leder), vara Hilde Sprækenhus.
- For Vega kommune: medlem Kjartan Sørøy, vara Ann-Hege Lervåg.
- For Nordland fylkeskommune: medlem Hanne Wika (nestleder), vara Per Christian Brennevik Jacobsen

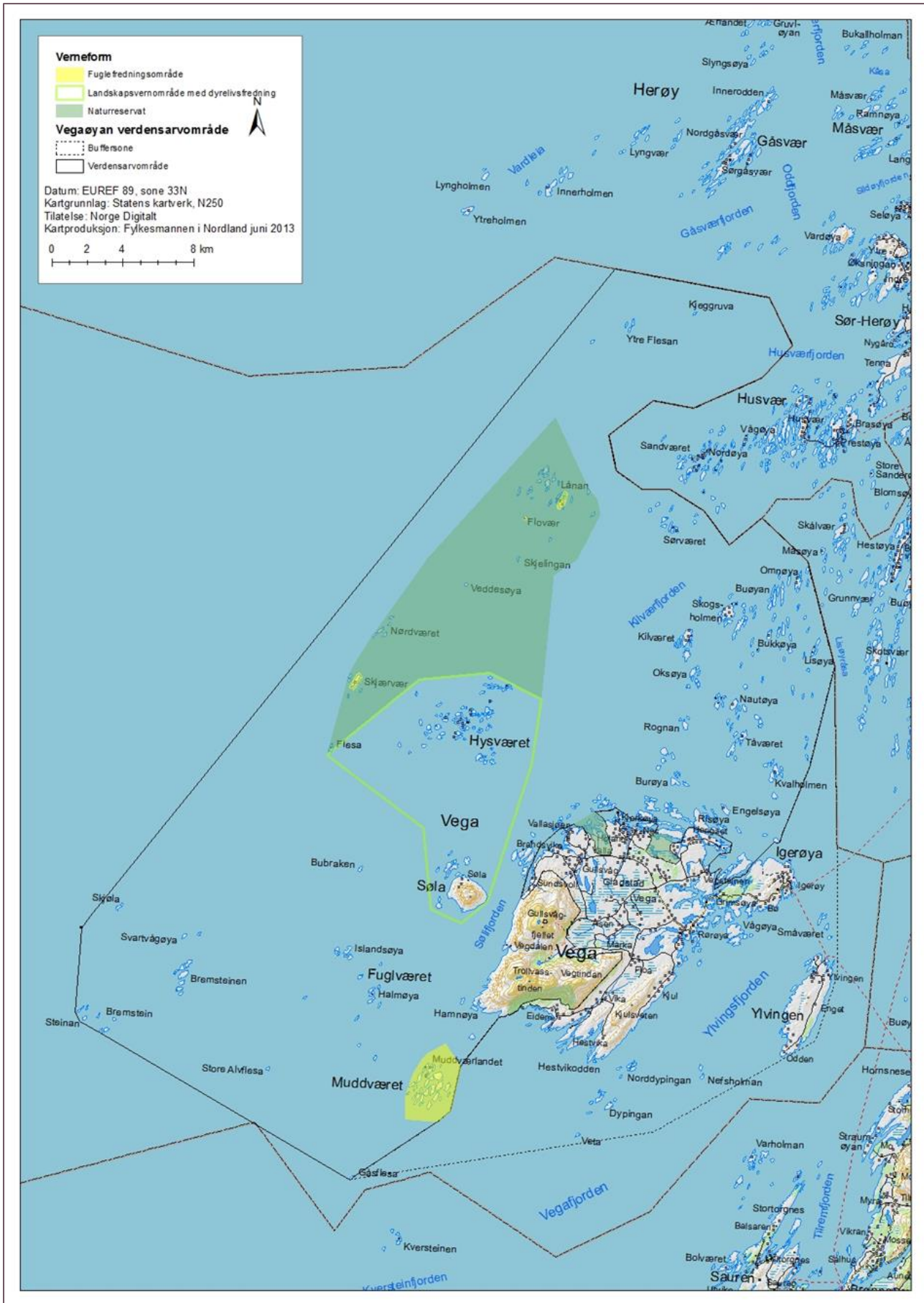
Jannike Wika har siden september 2011 vært ansatt som verneområdeforvalter og er sekretær for Vega verneområdestyret.



*Bilde: Vega verneområdestyre på Bryggen i Bergen i september*

Forvaltningsmyndigheten for verneområdene i Vega kommune er delegert til Vega verneområdestyre. Vega verneområdestyre forvalter viktige nasjonale og internasjonale naturverdier. Styret skal sørge for at de nasjonale verdiene blir ivaretatt som forutsatt gjennom opprettelsen av de ulike verneområdene og forvaltningen av verneområdene skal sees i sammenheng med forvaltningen av Vegaøyen Verdensarv. Det er Vega verneområdestyre sitt ansvar å påse at verneverdiene ikke forringes/ivaretas, som følge av deres forvaltningspraksis. Hvis verneverdiene forringes eller er i fare for å forringes skal verneområdestyret påse at nødvendige tiltak blir igangsatt. Videre skal Vega verneområdestyre behandle og avgjøre alle dispensasjonssøknader. Styret har også et selvstendig ansvar for å anmelde/rapportere brudd på verneforskriftene. Klage på vedtak skal sendes til Vega verneområdestyre, som oversender saken til Miljødirektoratet.

Verneområdeforvalteren er underlagt styret i forvaltningen av verneområdene. Forvalterens hovedfunksjon er å være sekretariat for verneområdestyret og faglig forberede alle styresaker.



Figur: Kart over verneområdene i Vega kommune (merket med ulike grønnfarger).

## 2.0 Midler til forvaltning av verneområdene

Det ble i 2017 gitt følgende bevilgninger fra Miljødirektoratet til Vega verneområdestyre:

- |                          |                      |
|--------------------------|----------------------|
| • Drift utvalg           | 100 000 kr           |
| • Planarbeid             | 365 000 kr           |
| • Tiltak i verneområdene | 700 000 kr (ex moms) |

### 2.1 Drift utvalg

Midlene disponeres av styret. Driftsmidlene går til reise og møtegodtgjørelse for Vega verneområdestyre samt til avvikling av møtene med rådgivende utvalg og administrativt kontaktutvalg. Vega verneområdestyre hadde i 2017 fire styremøter, hvor det ene styremøtet ble avviklet på Lygra. Rådgivende utvalg og administrativt kontaktutvalg hadde to møter hver.

### 2.2 Planarbeid

Vega verneområdestyre fikk i 2017 365 000 kr til planarbeid. Fordeling av disse midlene ble behandlet i Vega verneområdestyre med følgende fordeling: Kunnskapsinnhenting om påvirkningsfaktorer og effekter på ærfugl og ærfugl drift i Vegaøyen verdensarvområde 95 000 kr. Revidering av skjøtselsplaner 125 000 kr. Formidling av verneområdene i det fremtidige verdensarvsenteret 80 000 kr. Totalt brukt i 2017 280 000 kr. Rest på 65 000 kr overføres til Vega kommune for mer kunnskapsinnhenting om naturverdier i verneområdene i 2018.



Bilde: Forskere fra NIBIO på feltarbeid i verneområde på Vega (september).

### 3.0 Tiltak i verneområder

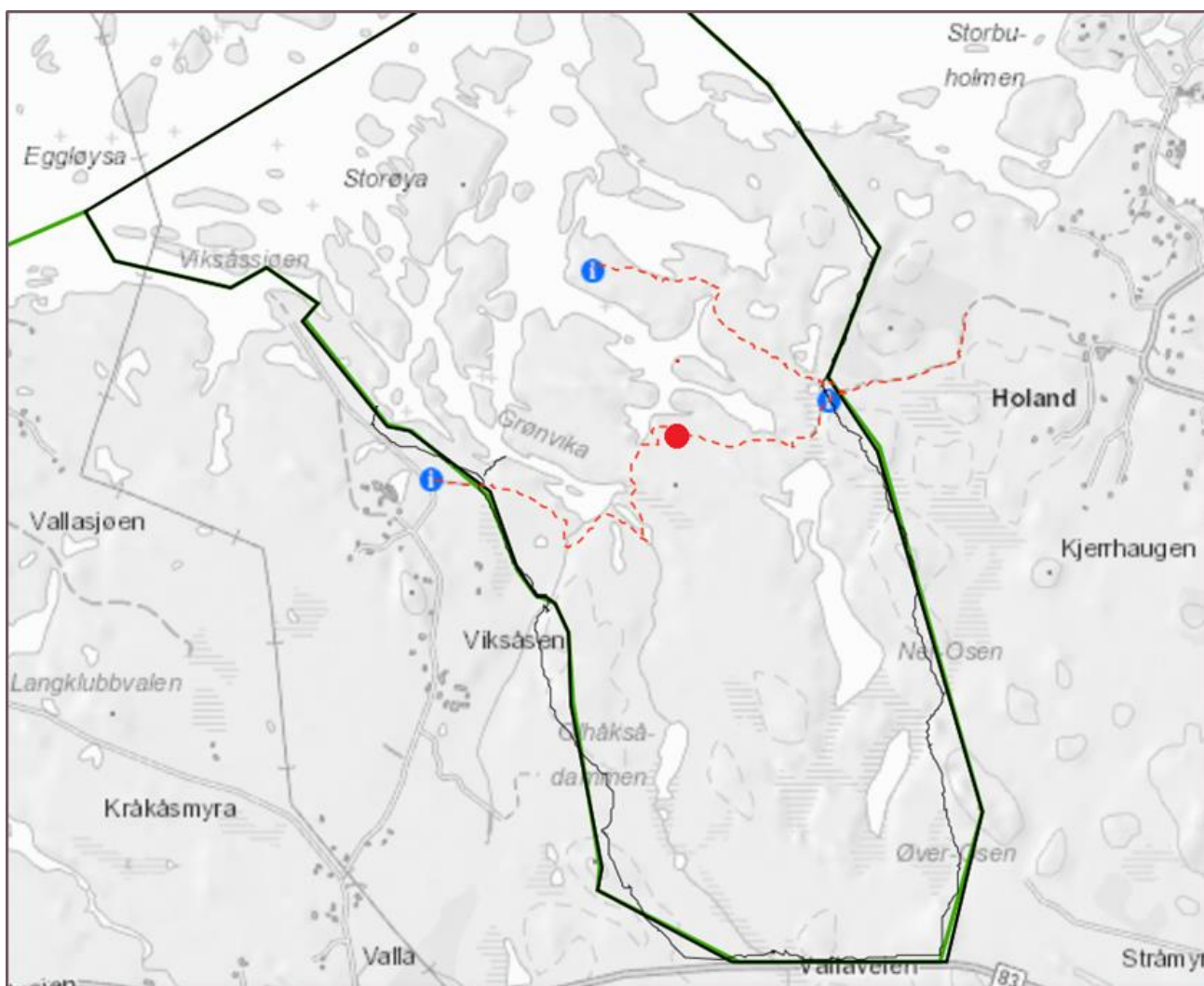
Vega verneområdestyre fikk i 2017 tildelt 700 000 kr (ex moms) til tiltak i verneområdene og prioriterte å bruke pengene til følgende tiltak:

Navn	Budsjett
Beiting i Hysvær/Søla	130000
Beiting i Kjellerhaugvatnet	25000
Beiting i Holandsosen	20000
Slått i Lånan	35000
Slått i Skjærvær	30000
Slått i Flovær	30000
Hogst i Kjellerhaugvatnet vest	40000
Hogst av sitkagran i Hysvær	40000
Hogst av lauvkratt i Kjellerhaugvatnet	50000
Hogst i Kjellerhaugvatnet nord	80000
Sitkagranplukking	5000
Marin forsøpling - Lånan fuglefredningsområde	30000
Bekjempelse av predator	12000
Uttak av predator	7000
Skjøtselstiltak i Muddvær - møte med grunneiere	10000
Opprydding av brønn	8000
Informasjon og annonsering	50000
Vedlikehold/utbedring av beitegjerde	30000
Vedlikehold av gjerde i Skjærvær	5000
Jordforbedringstiltak	7500
Uforutsette utgifter	55500
<b>Sum</b>	<b>700000</b>

Tiltakene i verneområdene skal være i tråd med forvaltnings-/skjøtselsplan eller andre relevante styringsdokumenter. Midlene skal gå til tiltak som er nødvendig for å ta vare på verneverdiene, inkludert investeringsutgifter til informasjon, skjøtsels-, og tilretteleggingstiltak. Midlene disponeres av styret, og prioriteringene av midlene som i 2017 ble bevilget er vist i tabellen under.

**TILTAKENE I VERNEOMRÅDENE BLIR** formalisert mellom forvaltningsmyndigheten og SNO (Statens naturoppsyn). Møtene mellom forvaltningsmyndighet og SNO er en arena for rapportering fra SNO lokalt, drøfting av status, utfordringer og tiltaksbehov. Dette er et grunnlag for forvaltningsmyndighetens innmelding av behov for oppsynsinnsats og gjennomføring av tiltak, samt innmelding av behov for tiltaksmidler til Miljødirektoratet.

### 3.1 Holandsosen naturreservat



Kart: Grensa til Holandsosen naturreservat er merket med sort linje. Svak sort linje er beitegjerdet. Rød prikk viser Strauman som ligger på stien mellom Viksås og Holand. Stiplet rød linje er skitrase.

**Beitegjerdet.** På grunn av store utfordringer med vedlikehold av beitegjerdet på Viksås ble det valgt en annen gjerdetrase i år. Verneområdestyret må i 2018 vurdere å legge traseen langs verneområdegrensa som går ned til Viksåsjøen.

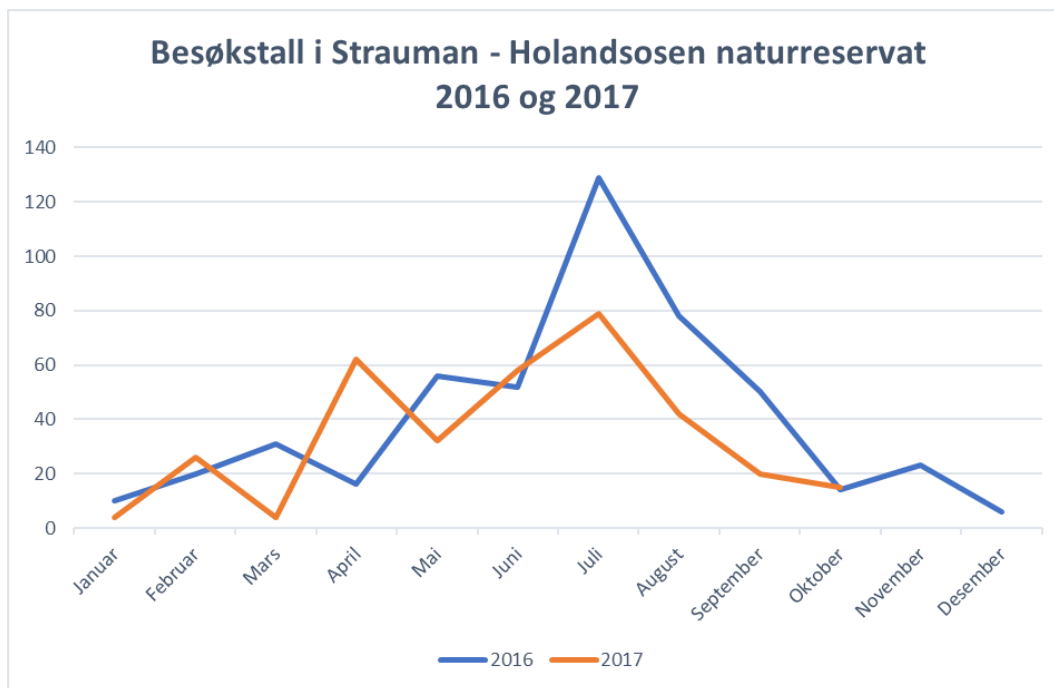
**Beiting.** Kystlynghei er den dominerende naturtypen i Holandsosen og beiting er en måte å skjøtte den på. I 2017 har Vega verneområdestyre gitt et tilskudd for 60 sau i Holandsosen.

**Sitkagran.** Sitkagran er en svartelisteart som forvaltningen ikke vil ha i verneområdene. All sitkagran ble fjernet fra Holandsosen i 2011 men den spres fra omkringliggende skoger og har en tendens til å etablere seg flere steder i naturreservatet. Vega verneområdestyre sørger for at det hvert år plukkes små sitkagran. I år var det elever fra Mosjøen vgs. som hjalp oss i dette arbeidet.

**Tilrettelegging.** I dag finnes det to innfallsporter og en sti gjennom Holandsosen naturreservat. Stien går gjennom den gamle bosettingen Strauman. I Strauman har IL-Vega en trimbok og besøkstallene for 2016 og 2017 er vist i figuren under.

Vega verneområdestyre prioriterte i 2017 å forskjønne innfallsporten på Viksås med å fjerne kratt, sette på en benk samt legge på mer pukk/grus. Lokale initiativtakere ønsker å merke opp stien fra Holand til den tidligere bosettingen i Sør-Nautøya. Verneområdeforvalter har ved hjelp av lokale merket opp stien digitalt. Merking av stien mellom Viksås og Holand er en utfordring som det jobbes videre med i 2018.

**Skjøtselsplan.** NIBIO har i 2017, på oppdrag fra Vega verneområdestyre revidert den gamle skjøtselsplanen for Holandsosen naturreservat.



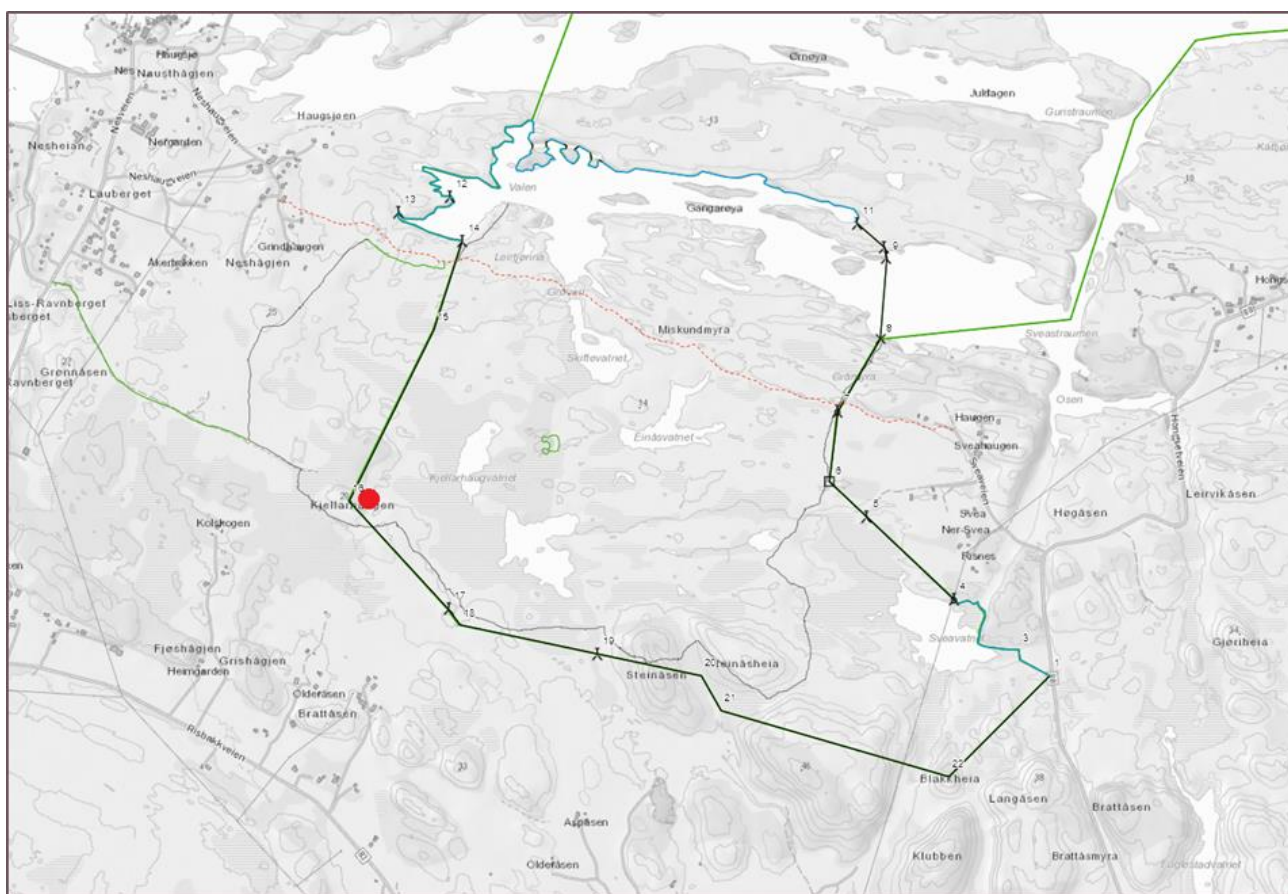
Figur: Besøkstall fra Strauman (sti gjennom Holandsosen naturreservat) i 2016 og 2017.



Bilde: Strauman i Holandsosen naturreservat



### 3.2. Kjellerhaugvatnet naturreservat



*Kart: Grensa til Kjellerhaugvatnet naturreservat er merket med sort/blå linje. Svak sort linje vier beitegjerdet. Rød linje viser merket sti i naturreservatet. Rød prikk viser lokalisering av gapahuken.*

**Beitegjerdet.** Vedlikehold av beitegjerdet. Brukerne av beitet i årets beitesesong erfarte at dyrene kom seg lett utafør gjerdet. Dette gjelder spesielt på to plasser (ved Svea og ved Neshaugen). Hovedårsaken til dette er at selve nettingen står feil vei, dvs med de største maskene ned. Dette fører til at lammene lett får gå igjennom. Det ble denne sesongen gjort noen strakstiltak for å hindre at dyrene gikk på feil side av gjerdet. Verneområdestyre vil i 2018 få gjort en grundigere jobb med å få tettet de mest sårbare områdene på gjerdet.

**Beiting.** Kystlynghei er den dominerende naturtypen i Kjellerhaugvatnet og beiting er en måte å skjøtte den på. I 2017 har Vega verneområdestyre gitt et tilskudd for 80 sau i Kjellerhaugvatnet.

**Hogst.** To av tiltakene for å sikre og bevare det botaniske mangfoldet/sammensetninga er manuell rydding av lauvkratt og sitkagran. I tillegg sørger Vega verneområdestyre for at det hvert år plukkes små sitkagran som har spredt seg i naturreservatet. I år var det elever fra Mosjøen vgs. som hjalp oss i dette arbeidet. En god frostperiode i desember gjorde at grunneier fraktet ut bjørketømmer fra området nedenfor gapahuken.

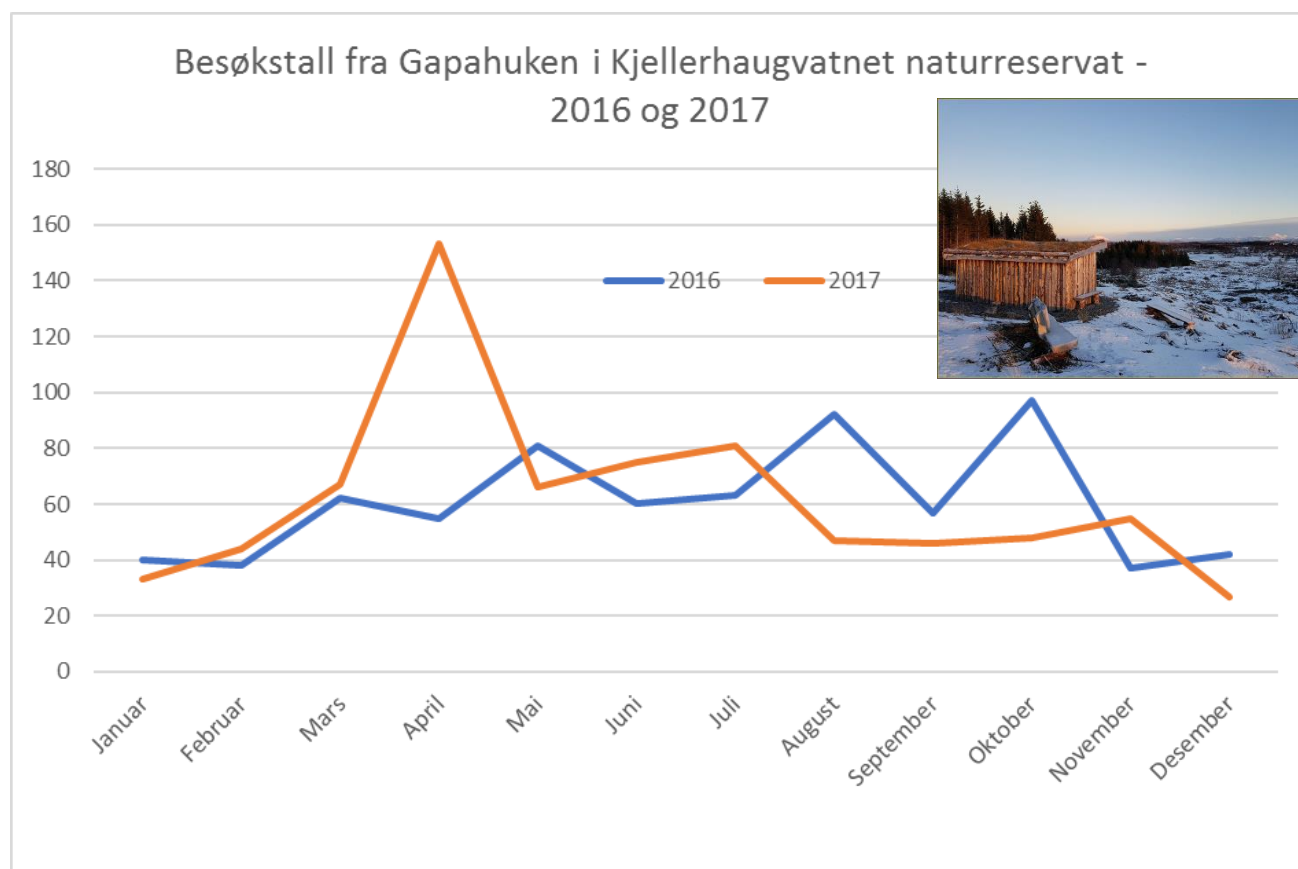
**Skjøtselstiltakene i Kjellerhaugvatnet siden 2012 har ført til at landskapet gradvis åpnes opp.**

**Skjøtelsplan.** NIBIO har i 2017, på oppdrag fra Vega verneområdestyre revidert den gamle skjøtelsplanen for Kjellerhaugvatnet naturreservat.

**Tilrettelegging.** I dag finnes det to innfallsporter og en sti gjennom Kjellerhaugvatnet naturreservat. I tillegg har Vega verneområdestyret etablert en parkeringsplass ved hovedveien på Nes med informasjonstavle med vei/sti videre til gapahuken. Vega verneområdestyre prioriterte i 2017 å forskjønne området rundt parkeringsplassen ved å fjerne kratt, sette på en benk samt legge på mer pukk/grus.

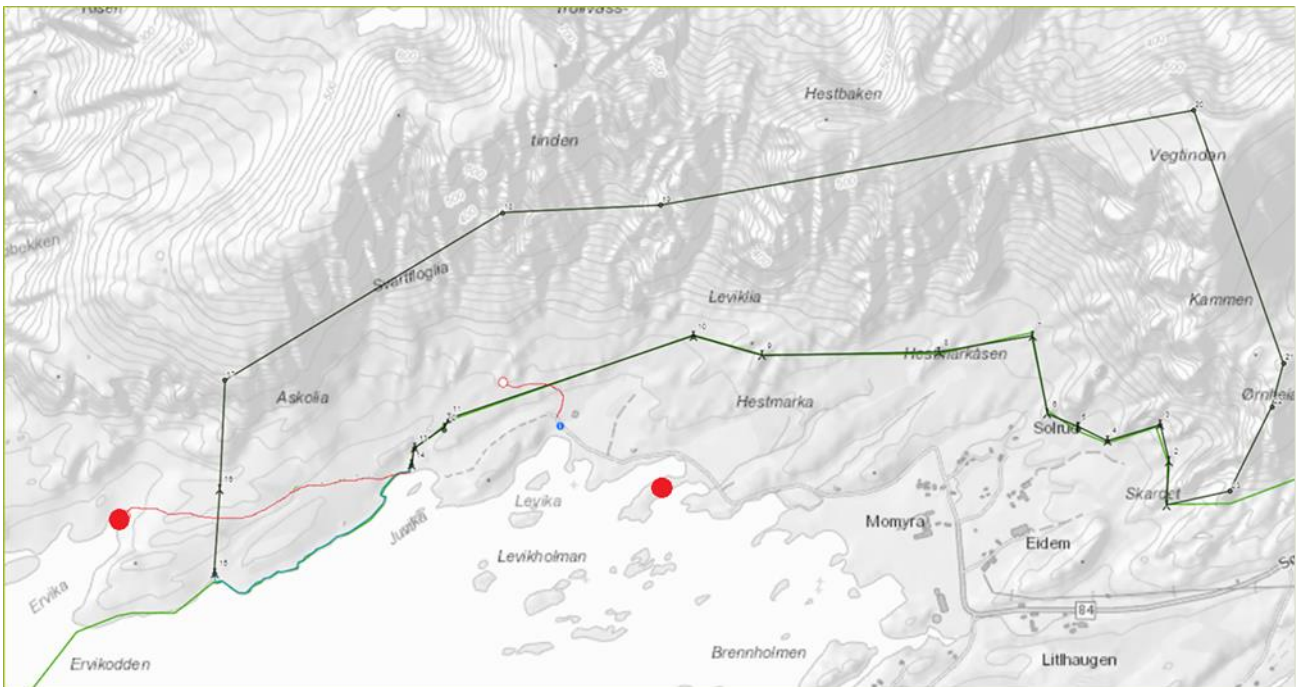
Informasjonspunktet på Kjellerhaugen (gapahuken) brukes hovedsakelig av lokalbefolkningen. Punktet er godt egnet til fuglekikking. Verneområdestyret har kjøpt inn tre teleskop som kan lånes gratis gjennom verneområdeforvalters kontor på Nes. Vega verneområdestyre fikk lagt ut en besøksbok i 2016 og besøkstallene for 2016 og 2017 er vist i figuren under.

Merking av sti samt innfallsportene til stien er en utfordring som det jobbes videre med i 2018.



Figur: Besøkstall i gapahuken 2016 og 2017 (innrammet bilde er tatt fra gapahuken desember).

### 3.3 Eidemsliene naturreservat



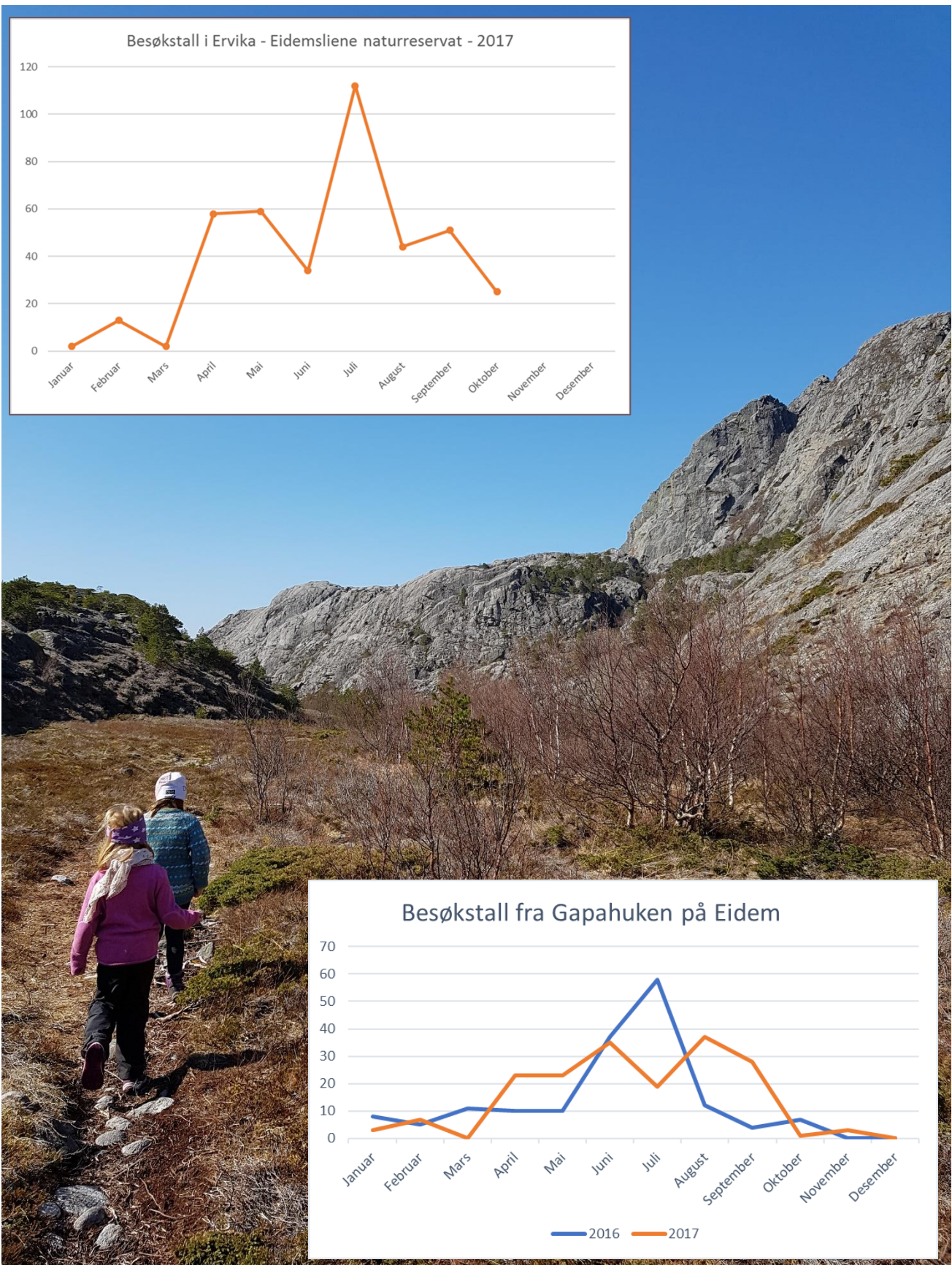
Bilde: Grensa til naturreservatet er merket med sort linje. Rød linje viser de to merkede stiene i naturreservatet. Røde prikker viser stedene hvor vi har registreringsbok.

**Tilrettelegging.** I dag fins det to merkede stier og en gapahuk i tilknytning til reservatet. Stien som går til Ervika brukes av lokale og andre turister som enten går til Ervika og tilbake eller de fortsetter videre på merket sti til Sundsvoll. Stien til Ervika er slitt og vegetasjonen hvor stien går har store skader. Vega verneområdestyre vil våren 2018 legge ca. 80 meter klopper på denne stien for å hindre mer skade på vegetasjonen.

Vega verneområdestyre satte i 2015 opp en gapahuk på Eidem (rød prikk lengst til høyre på kartet på side 10). Gapahuken fungerer som et informasjonspunkt for Eidemsliene naturreservat. Under viser besøkstall på dette punktet i 2016 og 2017.



Bilde: Gapahuk/besøkspunkt på Eidem



Bilde: Stien mellom Juvika og Ervika. Besøkstall fra gapahuken på Eidem 2016 og 2017.

### 3.4 Lånan/Skjærvær naturreservat



*Bilde: Elever i Lånan. Kartet viser lokalisering av Lånan/Skjærvær naturreservat*

Elever fra 10.klasse ved Vega skole var høsten 2017 med på et prosjekt i Lånan/Skjærvær som handlet om marin forsøpling og kulturlandskap. Elevene ryddet øya vest for Lånan fuglefredningsområde. Elevene fikk også sett eksempel på kulturlandskap i området. Dette er et samarbeidsprosjekt mellom grunneiere, Vega skole, SNO og som ledes av Vega verneområdestyre.

Prosjektet ble avsluttet med at elevene fremviste en presentasjon til medelever, lærere og verneområdeforvalter om prosjektet i klasserommet.

### 3.5 Lånan, Flovær og Skjærvær fuglefredningsområde



Bilde er fra Skjærvær. Kart viser lokalisering av Lånan, Flovær og Skjærvær som er skilt ut fra Lånan/Skjærvær naturreservat.

**Skjøtsel.** Manuell slått i alle tre fuglefredningsområdene. I Lånan og Skjærvær ble slått gjennomført av ærfugl vokterne. I Flovær ble det innleid ekstern oppdragstaker.

Vega verneområdestyre bidrar sammen med grunneierne i Skjærvær med å vedlikeholde gjerdet over steinbruddet i Skjærvær. Tiltaket ble ikke ferdig i 2017 og videreføres til 2018.

### 3.6. Hysvær/Søla landskapsvernområde med dyrelivsfredning



*Bilde er fra Hysvær. Kart viser lokalisering av Hysvær/Søla landskapsvernområde.*

**Skjøtsel.** Beiting og slått på Søla og i Hysvær. Hogst av den gjenværende sitkagranskogen på tvillingøya i Hysvær ble påbegynt i 2017. Tiltaket avsluttes i 2018.

### 3.7 Muddvær fuglefredningsområde.

Det er store utfordringer med erosjon i Muddværet. NIBIO Tjøtta testet i 2017 ut erosjonsforebyggende tiltak. Prosjektet gikk ut på å så inn prøvefelt med stedege grasarter også i kombinasjon med tang. Flere tiltak er fangst av vånd samt slått. Prosjektet er et samarbeid med grunneiere og Vega verneområdestyre.

Opprydding av brønn i Muddvær ble gjennomført av grunneiere.



*Bilde: Brønn i Muddvær.*



#### **4.0 Hogst av sitkagran *utafor* verneområdene på Vega**

Vega verneområdestyre bruker mye ressurser på å fjerne spredt sitkaplanter i verneområdene på hovedøya Vega. For å redusere spredningen av sitkagran er det ønskelig at mer av sitkaskogen rundt verneområdene blir fjernet. Blant annet ligger det en sitkagranskog over den vestlige grensen til Kjellerhaugvatnet naturreservat, ved gapahuken, som Vega verneområdestyre vil fjerne. Derfor tok Vega verneområdestyre i 2015 initiativ til et samarbeid med Vega kommune og Allskog for å se på mulighetene for å hogge mer sitkaskog på Vega og frakte det fra øya med båt.

I mai 2015 holdt Allskog og Vega kommune et informasjonsmøte for grunneiere på Vega om muligheten for å ta ut sitkaskog på Vega. Påfølgende dag fikk grunneierne befaring med Allskog og Vega kommune.

Vega kommune koordinerer dette arbeidet og arbeidet for å legge til rette for hogstarbeid på Vega og målet er å komme i gang med mer hogst av sitkagran i løpet av 2018.



*Bilde: Sitkagranskog i bakgrunnen av gapahuken i Kjellerhaugvatnet naturreservat*

## 5.0 Fugledag 2017

Vega verneområdestyre arrangerte sammen med Stiftelsen Vegaøyan Verdensarv og Vega kommune Fugledag i juni. Bakgrunnen for arrangementet er det store engasjementet for fugl på Vega.

De over 80 oppmøtte fikk sterke dyrehistorier i slående naturkulisser med naturfilmskaperen Arne Nævra, Torleif Hanssen, Mia Husdal, barn fra Vega skole, Henriette Næss Ebbessen, Guri Hansen Vik, Anna Aga, Heidi Hansen, Jens Einar Johansen og Ole Arne Davidsen. Vegaværinger og tilreisende fikk se storslåtte bilder og engasjement når fuglebilder og fugleopplevelser ble delt.



*Fra venstre Ole Arne Davidsen, Arne Nævra og Mia Husdal var noen av foredragsholderne på fugledag.*

## 6.0 Sårbarhetsvurdering

NINA arbeider på oppdrag fra Miljødirektoratet med å utvikle en modell for sårbarhetsvurdering av verneområder hvor noen verneområder på Vega er valgt som case som innebærer at de lager en rapport om Vega som del av NINA sitt prosjekt. Når hele prosjektet er ferdig i 2019 skal det foreligge en ferdig modell og manualer for sårbarhetsvurdering av blant annet naturtypen kyst, samt et undervisningsopplegg for opplæring av forvaltere eller andre som skal utføre sårbarhetsvurderinger.

25. - 27. april 2017 var NINA på feltarbeid i Holandsosen, Kjellerhaugvatnet, Lånan og Hysvær i forbindelse med dette prosjektet.



Bilde: Bård Stokke fra NINA møter fuglevokter Erna Øvergård i Lånan fuglefredningsområde.

## 7.0 Rapportering fra SNO – lokalt

Vega verneområdestyre hadde følgende innspill/forventninger til SNOs arbeidsoppgaver i 2017:

Holder tilsyn med samtlige grensemerker, skilt og informasjonstavler. Oppsynet må selv vurdere behovet for og melde inn supplerende anskaffelser av verneskilt av nødvendige typer.
Registrere fugl, pattedyr og sjøpattedyr. Spesielt registrering og oppfølging av hekke- og ynglelokalitet for sjeldne, trua, sårbare (rødlistede) arter er ønskelig.
Felles befarings med båt til ærfuglvær og verneområdene. Samt ved behov for transport i forbindelse med forvaltningen av verneområder i verdensarvområdet.
Sjøpølrydding, formidling, informasjon til barn og unge.
Jakt på mink i verdensarvområdet for å holde ærfuglværene i verdensarvområdet fri for mink.
Organisere og gjennomføre oppsamling av strandsjøppel i ærfuglvær i verdensarvområdet.
Følge opp ilandstigingsforbudet
Informasjonstavle v. parkeringsplass Nes. Informasjonstavle m plakat om verneområde + beiteplakat på to steder tilknyttet sti.
Hente/kjøre ut søppel fra Kjellerhaugvatnet naturreservat



Bilde: SNO, daglig leder i Stiftelsen Vegaøyen Verdensarv på befarings til Skjærvær fuglefredningsområde.

SNO-Helgeland har i 2017 hatt prioritet på å føre oppsyn og utføre bestilte oppdrag og tiltak i verneområdene i Vega. Det ble loggført 33 oppsynsturer/oppdrag fordelt på de 9 verneområdene. Det ble loggført i underkant av 2500 km kjørt distanse med båt i Vega, samt ca. 150 timeverk (+ innleid mannskap) brukt i verneområdene. SNO har bistått verneområdeforvalter og leder verdensarvorganisasjon ved behov for transport, og ellers ved felles befaringer i Vega.

Generelt fremstår det ikke noen klare avvikende utviklingstrekk fra tidligere år for verneområdene i Vega. Tilstanden generelt synes tilnærmet uendret og må, hvis en ser bort fra ansamlinger av strandsjøppel i enkelte verneområder, betegnes som god. SNO lokalt mener det som tidligere år må være et mål i seg selv å få oppsøkt alle verneområdene. Verneområder med ilandstigningsforbud vil også i 2018 bli prioritert. Det bør ut fra preventive hensyn fortsatt være slik at en av oppsynets viktigste oppgaver er **å være til stede**, -"å se og bli sett". Se nærmere beskrivelse i SNO lokalt sin årsrapport 2017, på [4](#).

## 8.0 Rådgivende utvalg og Administrativt kontaktutvalg

**Rådgivende utvalg** består av representanter for de ulike interessene i verneområdene og verneområdeforvalter skal være sekretær. Vega verneområdestyre vedtok 19.mai 2016 å oppnevne følgende representanter til rådgivende utvalg:

Leder i Vega bondelag, leder i Vega beitelag, leder i Vega bonde – og småbrukerlag, leder i Vega fiskarlag, rektor ved Vega skole, leder i Vegaøyans venner, leder i Vega kystlag, leder i Hysværøyan grunneierlag, leder i Utvær Lånan, leder i naturvernforbundet, grunneierrepresentant fra hhv Skjærvær, Flovær og Muddvær fuglefredningsområde samt en grunneierrepresentant fra Eidemsliene naturreservat.

Det ble avviklet to møter i Rådgivende utvalg i 2017. Referat fra begge møtene ligger i vedlegg.

**Administrativt kontaktutvalg** skal sikre at forvaltningen av verneområdene blir godt integrert i den kommunale forvaltningen samt sikre et nært samarbeid med Stiftelsen Vegaøyans Verdensarv. Det skal holdes minst to møter i året. Vega verneområdestyre vedtok 21.november 2016 at administrativt kontaktutvalg skal bestå av følgende medlemmer:

Tre representanter fra Vega kommune (miljøvernssjef, jordbrukssjef, reiselivssjef) og en representant fra Stiftelsen Vegaøyans Verdensarv (daglig leder). Vega kommune ved teknisk avdeling kalles inn på møtet ved behov. Verneområdeforvalter er sekretær for utvalget.

Det ble avholdt 2 møter i administrativt kontaktutvalg i 2017. Referat fra begge møtene ligger i vedlegg.

## 9.0 Vega verneområdestyrets deltakelse

### 9.1 Styret

Det ble avholdt fire styremøter i 2017. Protokoller for møtene legges ut på nettside

<http://www.nasjonalparkstyre.no/vega/>

- I 2017 ble det gjennom Vega verneområdestyre
  - Gitt dispensasjon for lavtflyging og landing med helikopter i Eidemsliene, Holandsosen og Kjellerhaugvatnet naturreservat.
  - Gitt dispensasjon fra verneforskriften for motorferdsel i forbindelse med utkjøring av tømmer – Kjellerhaugvatnet naturreservat.
  - Gitt dispensasjon fra verneforskrift for bygging av fjøs i Muddvær fuglefredningsområde.
  - Gitt dispensasjon fra verneforskriftenes forbud mot jakt og bruk av skytevåpen for å felle inntil fem otere i verneområdenes dunvær.
- Styret har i desember 2017 deltatt på befarings til Holandsosen naturreservat
- Styret var i september 2017 på studietur til Kystlyngheiseret på Lygra og på Bryggen i Bergen.
- Styreleder har deltatt på flere befarings og møter i tilknytning til skjøtselstiltak og besøksforvaltning i verneområdene



*Bilde: Befaring med to styrerepresentanter til Holandsosen naturreservat, november 2017.*

## 9.2 Verneområdeforvalter

Arbeidsoppgavene for verneområdeforvalter har i 2017 vært:

- Følge opp tiltak beskrevet i kapittel 3.0 med befaringer i verneområdene på hovedøya og i sjø.
- Rapportere om tiltakene i verneområdene til Miljødirektoratet.
- Fremme innstillinger og forberede saker for styret.
- Forberede møtene med rådgivende utvalg og administrerende kontaktutvalg.
- Informere om Vega verneområdestyrets arbeidsoppgaver og muligheter.
- Daglig drift med økonomiarbeid.

**Verneområdeforvalter har representert Vega verneområdestyre på følgende:**

### Januar:

- Avdelingsmøte med miljøvernavdelingen hos Fylkesmannen i Nordland. Videokonferanse.
- Ytre etat (sekretariat fra nasjonalparkstyrene i Møysalen, Vega og Lomsdal-Visten) møter fylkesmannen gjennom videokonferanse.
- Styremøte i Stiftelsen Vegaøyan Verdensarv i Brønnøysund, hvor verneområdeforvalter er observatør.
- Møte og befaring med oppdragstaker. Tema: Hogst i Kjellerhaugvatnet naturreservat.

### Februar:

- Forvalterne i nordland møter fylkesmannens miljøvernavdeling (sekretariat fra nasjonalparkstyrene/verneområdestyrene i Møysalen, Vega, Midtre-Nordland og Lomsdal-Visten) gjennom videokonferanse.
- Møte med NIBIO – Tjøtta. Tema: Formidling av verneområdene på Vega, i det fremtidige verdensarvsenteret.
- Møter og befaringer med oppdragstakere for Vega verneområdestyre. Tema: Hogst i Kjellerhaugvatnet naturreservat.
- Møte i Administrativt kontaktutvalg. Referat fra møtet ligger i vedlegg.
- Avdelingsmøte med miljøvernavdelingen hos Fylkesmannen i Nordland. Videokonferanse.
- Befaringen i Vegaøyan Verdensarv med Unescos fagrådgivende organer IUCN (International Union for Conservation of Nature) og ICOMOS (International Council on Monuments and Sites).

### Mars:

- Workshop med turistnæringen på Vega.
- Avdelingsmøte med miljøvernavdelingen hos Fylkesmannen i Nordland. Videokonferanse.
- Møter i arbeidsgruppa som er satt sammen av Vega kommune for å innhente god kunnskap med formål om å få belyst effekter av ulike faktorer på ærfugl drift i verdensarvområdet. Videokonferanse.
- Stiftelsene Vegaøyan Verdensarvs sitt vårmøte med ærfugl vokterne i verdensarvområdet.

## Vega verneområdestyre - Årsmelding 2017

- Styremøte i Vega verneområdestyre.
- Møte med grunneier i Lånan fuglefredningsområde. Tema: Forberedelse til kommende sesong med tanke på prosjekt i 10.klasse på Vega skole.
- Møte med NINA (Norsk institutt for naturforskning) Tema: Utvikling av ny sårbarhetsmetode på kyst, med Lånan og Holandsosen som case. Videokonferanse.
- Møte med Nordland fylkeskommune i Brønnøysund om eventuelt samarbeid om besøkstrategi mellom Vega og Nordland Fylkeskommune.
- Forvaltersamling for forvalterne i Nordland, i Bodø.
- Avdelingsmøte med miljøvernavdelingen hos Fylkesmannen i Nordland, i Bodø.
- Møter og befaringer med oppdragstakere for Vega verneområdestyre. Tema: Hogst i Kjellerhaugvatnet naturreservat.



*Bilde: Møysalen nasjonalparkstyre på befaring i verneområdene på Vega i mai.*



**April:**

- Møte med ytre etat (sekretariat fra Møysalen, Vega og Lomsdal-Visten) møter fylkesmannen gjennom videokonferanse.
- Møte med Vega Media, rektor og andre aktører om årets temadag (fugledagen). Samarbeidsprosjekt mellom Stiftelsen Vegaøyen Verdensarv og Vega verneområdestyre.
- Vertskap og guide for NINA på befaring til Holandsosen og Lånan om utvikling av ny metode for å måle sårbarhet i verneområdene som ligger ved kysten.
- Vertskap og guide for NINA som har lagt avdelingsturen til Vega.
- Møter med samarbeidspartnere for å gjøre ferdig nye tavler som formidler Vegaøyen Verdensarv på fastlandet.
- Møte i Rådgivende utvalg hvor verneområdeforvalter er sekretær. Se vedlagt referat fra møtet.



*Bilde: Befaring med teknisk avdeling ved Vega kommune til branntomt i Hysvær i mai.*

**Mai:**

- Møte med ytre etat (sekretariat fra Møysalen, Vega og Lomsdag-Visten) og fylkesmannen gjennom videokonferanse.
- Avdelingsmøte med miljøvernavdelingen hos Fylkesmannen i Nordland, i Bodø.
- Vertskap for Møysalen nasjonalparkstyre på studietur til Vega
- Befaring til Muddvær og Hysvær med teknisk avdeling ved Vega kommune. Tema: Byggetiltak og befaring på branntomt.

**Juni:**

- Felles befaring med verneområdeforvalter, SNO og daglig leder i Stiftelsen Vegaøyen Verdensarv.
- Arrangerer åpen temadag på Vega: fugledag.
- Formidling til 8.klasse ved Vega skole. Fiskeri og kystkultur på Vegstein.
- Formidling til landbruksskolen fra Vefsn. Plukking av sitkagran i Kjellerhaugvatnet og Holandsosen.
- Nasjonalparkforvalter/verneområdeforvalter fra Møysalen, Lomsdal-Visten, Vega og Midtre Nordland) møtes på nasjonalparksenteret i Storjord i Saltdalen.
- Styremøte i Vega verneområdestyre
- Møte i arbeidsgruppa som er satt sammen av Vega kommune for å innhente god kunnskap med formål om å få belyst effekter av havbruk på ærfugl drift i verdensarvområdet. Videokonferanse.



Bilde: Ny Informasjons tavler på fastlandet og i Ylvingen. Bildet er tatt på hurtigbåtkaia i Brønnøysund i juli.

**Juli:**

- Montering av de nye tavlene på fastlandet + Ylvingen.

**August:**

- Befaring/merking i Holandsosen naturreservat. Tema: Besøksforvaltning.
- Delta på planleggingsdag på Vega skole. Tema: Samarbeidsprosjekt kommende skoleår.
- Avdelingsmøte med miljøvernavdelingen hos Fylkesmannen i Nordland i Bodø i Sulitjelma.
- Vertskap og guide for verneområdestyret for Nordkvaløya-Rebbenesøya landskapsvernområde som var på studietur på Vega.



*Bilde: Vega verneområdestyre på befaring på Lyngheiene i september, Lygra.*

**September:**

- Reiseleder for Vega verneområdestyre som var på studietur til Lyngheisenteret på Lygra og Bryggen i Bergen.
- Styremøte i Vega verneområdestyre.
- Befaring med NIBIO – Tjøtta til Muddvær ad jordforbedringstiltak.
- Befaring til Kjellerhaugvatnet naturreservat. Tema: Hogst av sitkagran.
- Forarbeid med 10.klasse på Vega skole. Tema: Marin forsøpling og kulturlandskap.

- Vernefagsamling i Tromsø, for alle nasjonalparkforvalterne/verneområdeforvalterne. Tema: Besøksforvaltning.
- Avdelingsmøte med miljøvernavdelingen hos Fylkesmannen i Nordland. Videokonferanse.



*Bilde: Elever fra 10.klasse i Lånan i oktober, med prosjektet «Marin forsøpling og kulturlandskap».*

#### **Oktober:**

- Samling av Ytre etat (sekretariat fra Møysalen, Midtre-Nordland og Trofors) i Bodø gjennom videokonferanse.
- Styremøte i Stiftelsen Vegaøyan Verdensarv i Brønnøysund, hvor verneområdeforvalter er observatør.
- Møte med Ærfugl vokterne. Oppsummering etter årets sesong.
- Praktisk arbeid og befaring til Lånan med 10.klasse fra Vega skole. Tema: Marin forsøpling og kulturlandskap».
- Møte med grunneier i Skjærvær. Tema: Erfaringsutveksling fra årets sesong og besøksforvaltning.
- Samling av Ytre etat (sekretariat fra nasjonalparkstyrene i Møysalen, Vega og Lomsdag-Visten) gjennom videokonferanse.
- Informasjons- og innspills møte om arbeidet med Vegaøyan Verdensarv. Tema: Verdensarvsenteret.
- Befaring med oppdragstaker og styreleder til Hysvær. Tema: Hogst av sitkagran på Tvillingøya.
- Møte med Magne Ekker v/ Trollfjell friluftsråd. Tema: Kajakled og merking av sti.

## Vega verneområdestyre - Årsmelding 2017

- Møte med turistsjef og miljøvernsjef v/ Vega kommune og daglig leder i Stiftelsen Vegaøyen Verdensarv. Tema: Besøksforvaltning på Vega
- Møte med Miljøvernsjef v/Vega kommune og daglig leder i Stiftelsen Vegaøyen Verdensarv. Tema: Kråkefangst.
- Befaring til Holandsosen naturreservat. Tema: Fremtidig hogst av kratt.
- Befaring til Kjellerhaugvatnet naturreservat. Tema: Brenning av hogstavfall.
- Møte og befaring med oppdragstaker for Vega verneområdestyre. Tema: Vedlikehold av beitegjerd.
- Befaring med styreleder til Holandsosen og Kjellerhaugvatnet. Tema: Utbedring av innfallsport
- Befaring med oppdragstaker for Vega verneområdestyre til Holandsosen og Kjellerhaugvatnet. Tema: Utbedring av innfallsport.

### November:

- Befaring med oppdragstaker og grunneier til Holandsosen naturreservat. Tema: Nye islandsporter på beitegjerd.
- Befaring med oppdragstaker til Eidemslie naturreservat. Tema: Klopplegging på sti til Ervika.
- Samling av Ytre etat (sekretariat fra nasjonalparkstyrene i Møysalen, Midtre-Nordland og Lomsdal - Visten) i Bodø.
- Avdelingsmøte med miljøvernavdelingen hos Fylkesmannen i Nordland, i Bodø.
- Møte med NIBIO – Tjøtta. Tema: Formidling av verneområdene, fra det fremtidige verdensarvsenteret.
- Møte med SNO-lokalt. Tema: Bestillingsdialog.
- Møte i Rådgivende utvalg hvor verneområdeforvalter er sekretær. Se vedlagt referat.
- Forvalterne i Nordland møtes på nasjonalparksenteret i Storjord. Tema: Guiden som en ressurs for forvaltningen.
- Samling av Ytre etat (sekretariat fra nasjonalparkstyrene i Møysalen, Vega, Midtre-Nordland og Lomsdal - Visten). Videokonferanse.
- Styremøte i Vega verneområdestyre.

### Desember

- Møte med rådmann og jordbrukssjef ved Vega kommune. Tema: Hogst av sitkagranskogen på Vega.
- Møte med daglig leder i Stiftelsen Vegaøyen Verdensarv. Tema: Indikatorer for verdensarven.
- Møte i Administrativ kontaktutvalg hvor verneområdeforvalter er sekretær. Se vedlagt referat.
- Møte med NIBIO-Tjøtta, formidlingsleder i Vega verdensarvsenter og daglig leder i Stiftelsen Vegaøyen Verdensarv. Tema: Formidling av kulturlandskapsverdier i verdensarvsenteret.



*Bilde: Befaring til Tvillingøya i Hysvær i Oktober.*

## VEDLEGG

### REFERAT FRA RÅDGIVENDE UTVALG TORSDAG 06.04.2017.

#### DAGSORDEN

**1. Leder i Vega verneområdestyre, Andre Møller ønsker velkommen**

**2. De oppmøtte var**

- a. Aud Halmøy. Representerer grunneierne i Flovær.
- b. Odvard Nikolaisen. Representerer Vega bonde og småbrukarlag.
- c. Øystein Ludvigsen. Representerer grunneierne i Hysvær.
- d. Heidi Kvaløy. Representerer Vega Kystlag.
- e. Gunnar Solrud. Representerer Vega bondelag.
- f. Anita Trøyte. Representerer Vega skole.
- g. Eskild Bang. Representerer Eidemsliene naturreservat.
- h. Hildegunn Nordum. Representerer Utværet Lånan.
- i. Solveig Løbeck. Representerer grunneiere i Muddvær.
- j. Andre Møller. Leder i Vega verneområdestyre.
- k. Jannike Wika. Verneområdeforvalter og sekretær for Rådgivende utvalg.

**3. Sekretær/rådgiver for Vega verneområdestyre og sekretær for Rådgivende utvalg, Jannike Wika orienterte om verneområdestyrets tiltak i 2017**

Årets bevilgning fra Miljødirektoratet til tiltak i verneområder på Vega var på 700 000 kr. Vega verneområdestyre vedtok 23.03.2017 å prioritere tiltak som vist i tabellen under. De fleste tiltakene er videreføringer av fjorårets tiltak. Det ble vist lysbilder knyttet til hvert enkelt tiltak.

Navn	Budsjett
Beiting i Hysvær/Søla	130000
Beiting i Kjellerhaugvatnet	25000
Beiting i Holandsosen	20000
Slått i Lånan	35000
Slått i Skjærvær	30000

## Vega verneområdestyre - Årsmelding 2017

Slått i Flovær	30000
Hogst i Kjellerhaugvatnet vest	40000
Hogst av sitkagran i Hysvær	40000
Hogst av lauvkratt i Kjellerhaugvatnet	50000
Hogst i Kjellerhaugvatnet nord	80000
Sitkagranplukking	5000
Marin forsøpling - Lånan fuglefredningsområde	30000
Bekjempelse av predator - Mink	12000
Uttak av predator - Kråke	7000
Skjøtselstiltak i Muddvær - møte med grunneiere	10000
Opprydding av brønn - Muddvær	8000
Informasjon og annonsering	50000
Vedlikehold/utbedring av beitegjerde	30000
Vedlikehold av gjerde i Skjærvær	5000
Jordforbedringstiltak	7500
Uforutsette utgifter	55500
<b>Sum</b>	<b>700000</b>

### **Innspill**

- Vånd i verdensarvområdet. Det var delte meninger i utvalget om hvordan man kan få ned våndbestanden på øyene. Slått og beiting, aktiv fellefangst samt bruk av hund var metoder som ble diskutert.
- Hogst av sitkagran i Vega kommune i 2017. André Møller orienterte om status for dette prosjektet. Det jobbes nå for å få Allskog til Vega for hogst av sitkagran for Vega kommune og andre grunneiere. Jordbrukssjef Ove Horpestad i Vega kommune har koordineringsansvar i dette arbeidet. Målet er at arbeidet skal starte i høst/vinter 2017.
- Jordforbedringstiltak i Hysvær ved bruk av tang på utsatte områder. Støttes av Skjøtelsesplanen for Lånan fuglefredningsområde (2010). Det er ønskelig med dokumentasjon av dette som gjøres i Hysvær for å se eventuell effekt.
- Beitepress i Holandsosen og Kjellerhaugvatnet er foreslått å bli vurdert i en ny skjøtelsesplan for begge områdene.



- Innspill til bestilling av tiltaksmidler for 2018 gis på neste møte i Rådgivende utvalg.

#### **4. Temaplakater**

Vega verneområdestyre bevilget i 2016 kr 15 000 til å lage 4 temaplakater som skal henges opp i tilknytning til de tre naturreservatene på hovedøya. Disse plakatene er nå ferdig og de ble vist frem på lerret:

1. Kystlynghei og Sitkagran I Kjellerhaugvatnet NR
2. Vanlige fugler i Kjellerhaugvatnet NR
3. Kystlynghei i Holandsosen NR
4. Livet i Fjæra på Eidem

#### **5. Arne Nævra til Vega 7.juni.**

Vega verneområdestyre vedtok i møte 23.03.2017 å bruke 25 000 kr av tiltakspengene til å få Arne Nævra til Vega 7.juni. Dette er i forbindelse med et arrangement som omhandler Vegas fugler og hva som truer dette fuglelivet.

Dette er et samarbeid med Stiftelsen Vegaøyan Verdensarv og programmet for arrangementet er under planlegging.

#### **6. Kystplan Helgeland ute til 2.gangs høring. Høringsfrist 15.mai**

André Møller orienterte om bakgrunnen for endringene i høringsutkastet.

Flere av de oppmøtte hadde spørsmål og kommentarer til høringsutkastet.

*Jannike Wika*

*Sekretær for Rådgivende utvalg.*

## RÅDGIVENDE UTVALG REFERAT FRA MØTE 14.11.2017.

### DAGSORDEN

#### 1. Leder i Vega verneområdestyre, Andre Møller ønsker velkommen

- Status for arbeidet med verdensarvsenteret og fiskerihavn
- Status for uttak av sitkagranskog på Vega

#### 2. De oppmøtte var

- Aud Halmøy. Representerer grunneierne i Flovær.
- Anja Nilssen. Representerer grunneierne i Skjærvær.
- Gisle Ebbesen. Leder i Vega beitelag.
- Per-Anton Nesjan. Representerer Vega bonde og småbrukarlag.
- Gunnar Stensholm. Representerer grunneierne i Hysvær.
- Monica Nilsen. Representerer Vega bondelag.
- Anita Trøite. Representerer Vega skole.
- Jon-Petter Bremstein. Leder i Vegaøyans Venner.
- Eskild Bang. Representerer Eidemsliene naturreservat.
- Solveig Løbeck. Representerer grunneiere i Muddvær.
- Andre Møller. Leder i Vega verneområdestyre.
- Jannike Wika. Verneområdeforvalter og sekretær for Rådgivende utvalg.

Forfall: Vega Kystlang, Nordland naturvernforbund, Vega Fiskerlag, Grunneierrepresentant fra Lånan.

#### 3. Sekretær/rådgiver for Vega verneområdestyre og sekretær for Rådgivende utvalg, Jannike Wika orienterte om verneområdestyrets tiltak i 2017. Lysbildefremvisning.

#### 4. Erfaringsutveksling.

#### 5. Innspill til neste års tiltak.

- Forslag til tiltak fra sekretær er:

Beiting i Holandsosen, Kjellerhaugvatnet, Hysvær og Søla

Slått i Lånan, Flovær, Skjærvær og Søla

Vedlikehold og utbedring av beitegjerd

Hogst av sitkagran og lauvkratt i Kjellerhaugvatnet

Hogst av sitkagran i Hysvær

Predatorbekjempelse

Informasjon og formidling

Sitkagranplukking/skoleprosjekt

Marin forsøpling

Det ble stilt spørsmål om Sitkagranskogen i Muddvær fuglefredningsområde er bra for faunaen i Muddvær. Det ble vist til skjøtelsesplanen for Muddvær som skriver:

*På Trælvikøya finnes et plantefelt med sitkagran. Sitkagran er en uønsket art i den norske naturen (jfr. Svartliste for fremmede arter, Gederaas m.fl. 2012). I det konkrete tilfellet på Trælvikøya er situasjonen i dag under rimelig kontroll. Spredninga de siste tiårene har vært minimal og klynga ligger i et søkk rimelig godt skjult fra øvrige deler av øyværet. En mulighet er å fjerne hele treklyngen.*

*Dersom dette ikke er aktuelt for grunneieren bør individer som har kommet opp som følge av frøspredning fjernes slik at utbredelsen av klynga ikke blir større enn den opprinnelig var da den ble plantet ut på 1950-tallet.*

Dersom sitkagranskolen bidrar som hekkested/oppholdssted for predatorer som hegre og kråke bør hogst av sitkagran i Muddvær vurderes av Vega verneområdestyre.

- **Rådgivende utvalg kan gi innspill til tiltak for neste år til sekretær på [fmnojwi@fylkesmannen.no](mailto:fmnojwi@fylkesmannen.no) senest 14. desember 2017.**

#### **6. Besøksforvaltning.** Gjennomgang av utkast til prosjektplan for besøksforvaltning.

Formålet med prosjektet er å øke kvaliteten på besøksforvaltningen i verneområdene på Vega. Besøksforvaltningen skal ivareta naturverdiene, gi bedre opplevelser for brukerne og øke mulighet for lokal verdiskaping.

Besøksstrategien skal vise hvilke tiltak (informasjon, fysisk tilrettelegging, sonering, oppsyn etc.) som er nødvendig for å balansere verneverdier, besøkende og lokal verdiskaping i verneområdene på Vega, slik at en oppnår størst mulig nytte for alle interessenter.

Foreslått mandat for Rådgivende utvalg er å delta i drøftinger og gi innspill slik at det arbeidet som gjøres er relevant, forankret og riktig prioritert i forhold til prosjektets mål.

Jannike Wika

Sekretær for Vega verneområdestyre og for Rådgivende utvalg.

## ADMINISTRATIV KONTAKTUTVALG REFERAT FRA MØTE TORSDAG 23.2.2017

### De oppmøtte var

- Margrethe Wika. Miljøvernssjef i Vega kommune.
- Ove Horpestad. Jordbrukssjef i Vega kommune.
- Rita Johansen. Daglig leder i Stiftelsen Vegaøyan Verdensarv.
- Jannike Wika. Verneområdeforvalter og sekretær for utvalget.
- Anders Karlson. Teknisk sjef i Vega kommune. Deltok i sak 4.

### Dagsorden:

#### 1. Bestillingsdialog 2017.

Jannike Wika gjennomgikk Vega verneområdestyret sin bestilling (søknad) av midler til tiltak for 2017. Totalt ble det søkt om 1 315 500 kr. Søknaden ble sendt til Miljødirektoratet 10.januar 2017. Svar på søknad ventes i begynnelsen av mars 2017.

#### 2. Hogst av sitkagran i Vega kommune. Status.

Ove Horpestad orienterte om status. Det blir i kommunestyret 3.mars 2017 fremmet sak om at Vega kommune skal gå i dialog med Allskog om hogst av skog på kommunal eiendom på Gladstad

*I saksutredningen står det: Det vil være aktuelt å hogge både hos private grunneiere og på kommunal eiendom. Det skal også hogges skog i Kjellerhaugvatnet naturreservat. Skogen vil bli sendt fra Vega med båt. Aktuelt areal med skog på kommunal eiendom utgjør ca. 80 daa. Det kan avvike litt avhengig av endelig befarings med Allskog. Det vil være aktuelt å ta ut skogen som omkranser bebyggelsen*

*på Gladstad. Å hogge skogen rundt bebyggelsen er først og fremst et samfunn sikkerhetstiltak i forhold til brann mm. Kommunen vil også få en økonomisk gevinst ved hogst. Allskog tar sikte på å gjennomføre befaringer og inngå avtaler om hogst i løpet av våren 2017. For at det skal bli mulig med hogst er en nesten avhengig av at Vega kommune stiller sine skoger på Gladstad disponibel for hogst. For å få økonomi i hogsten er det nødvendig med et volum på ca. 5000 m<sup>3</sup> (en full båt). Netto gevinst som skogeier sitter igjen med er en plass mellom 50 – 150 kr/m<sup>3</sup> (priser fra 2014), dette avhenger av tilgjengeligheten til skogen, virkespris, kvalitet m.m. Etter hogst vil det være nødvendig å se på gjenbruksverdien av områdene som hogges. I hht. skogloven er det plikt til fornyelse av hogstfelt (dvs. nyplanting), men det er også mulighet for å søke omdisponering av arealene (bebyggelse, beite mm.). Dersom det blir aktuelt med nyplanting må en få vurdert hvilke treslag som kan være aktuelle. Det er ikke lov å gjenplante sitkagran, da denne er å anse som et fremmed treslag og er «svartelistet». Det vil bli fremmet en endelig sak med avtale om hogst når befarings er gjennomført og volum og pris er fastsatt.*

#### 3. Besøksforvaltning – Vega som pilot for NFK?

Margrethe Wika orienterte om at Vega kommune har sendt brev til NFK med forespørsel om å drøfte muligheten for et samarbeid om utvikling av en besøksforvaltningsplan for Vega. Status er at et møte med Liv Rask Sørensen og Kai Breivold, begge fra NFK, vil skje i løpet av mars 2017.

#### **4. Skiltbehov i indre havnområder i Vega kommune (jfr. brev fra Vega verneområdestyre til Vega kommune 2.11.2016).**

Anders Karlsson orienterte om at Nes er en satlig fiskerihavn. Dermed er det ikke kommunen sitt ansvar å få satt opp nye skilt her. Han sa videre at nye skilt ikke nødvendigvis er løsningen på problemet. Det må gis informasjon om regler for båtkjøring i indre havn og i verneområdeforvalter fra de som leier ut båter.

#### **5. Øke skuddpremie på Kråke?**

Skuddpremie på kråke er pr. i dag 70 kr (samarbeid mellom Vegjakt og Stiftelsen Vegaøyan Verdensarv). Jannike Wika vil på neste styremøte foreslå at Vega verneområdestyre bidrar i dette samarbeidet med 30 kr/kråke.

#### **6. Verdens miljødag arrangement 7.juni/Kulturlandskapsdag.**

Jannike Wika foreslår at årets kulturlandskapsdag blir lagt til Verdens miljødag onsdag 7.juni. I samarbeid med Stiftelsen Vegaøyan Verdensarv settes det opp et arrangement for dagen med hovedfokus på sjøfugl og marin forsøpling.

#### **7. Rådgivende utvalg for Vega verneområdestyre.**

Jannike Wika orienterte om sammensetning og funksjon til Rådgivende utvalg. Rita Johansen stilte spørsmål om møter for Rådgivende utvalg (for Vega verneområdestyre) og Samarbeidsrådet (for Stiftelsen Vegaøyan Verdensarv) bør legges til samme dag.

#### **8. Eventuelt.**

- Stiftelsen Vegaøyan Verdensarv har jf. brev datert 25.oktober 2016 anmodet Vega kommune om å igangsette *Prosess kunnskapsinnhenting – effekter av havbruk på ærfugldrift i verdensarvområdet.*
- Margrethe Wika orienterte om at Vega formannskap i møte 9.2.2017 har vedtatt:

*A. Vega kommune igangsetter arbeidet med å innhente god kunnskap med formål om å få belyst effekter av havbruk på ærfugldrift i verdensarvområdet.*

*Kunnskapsgrunnlagets viktigste funksjon vil være et rent faktagrunnlag som grunnlag for beslutninger om forvaltning og arealdisponering i Vegaøyan verdensarvområde.*

*B. Arbeidet organiseres som et prosjekt med formannskapet som styringsgruppe og rådmann som prosjektansvarlig. Følgende prosjektgruppe oppnevnes:*

*Representant for Stiftelsen Vegaøyan verdensarv, Representant for Vegaøyan verneområdestyre, Representant fra Fylkesmannen i Nordland, Representant / bistand fra Miljødirektoratet, Representant / bistand fra Fiskeridirektoratet, Representant / bistand fra Nordland fylkeskommune*

## Vega verneområdestyre - Årsmelding 2017

*Rådmann oppnevner egne representanter fra administrasjonen som skal lede prosjektet. Rådmann får fullmakt til å godkjenne / velge beste anbud i tråd med godkjent bestilling.*

*C. Prosjektgruppa skal utforme forslag til bestilling av kunnskapsinnhenting.*

- *Tidsplan: Prosjektgruppa bes om å gi arbeidet meget høy prioritet jf. skisse til fremdriftsplan.*
- *Ressurser: Kostnadsrammen for kunnskapsgrunnlaget 130 000,- (evt. 200 000,-) og finansierer med tilskudd fra Stiftelsen Vegaøyen verdensarvområde og Vega verneområdestyre og evt. andre. Kommunens bidrag blir egne ansattes arbeidsinnsats.*

**Jannike Wika**

**Sekretær for Administrerende utvalg.**

## **ADMINISTRATIV KONTAKTUTVALG REFERAT FRA MØTE 13.12.2017.**

Administrativt kontaktutvalg (AK) skal sikre at forvaltningen av verneområdene blir godt integrert i den kommunale forvaltningen.

De oppmøtte var

- Ove Horpestad. Jordbrukssjef v Vega kommune
- Margrethe Wika. Miljøvernssjef v Vega kommune
- Rita Johansen. Daglig leder i Stiftelsen Vegaøyan Verdensarv
- Jannike Wika. Verneområdeforvalter. Sekretær for Administrativt kontaktutvalg for Vega verneområdestyre

Forfall

- Hilde Wika. Reisleivssjef v Vega kommune

### **Dagsorden:**

9. Orientering om tiltak i verneområdene 2017. Verneområdeforvalter gjennomgikk aktivitetene i verneområdene i 2017. Lysbildefremvisning.

#### **Kommentarer:**

- Elever fra Vega skole samlet inn 55 sekker søppel i Lånan
- Kårkefangst: Vega verneområdestyre vedtok i sak 12/2017 å bidra med inntill 7 000 for å øke skuddpremien på kråke i 2017. Bakgrunn for vedtaket var at Vegajakt v John Arne Ludvigsen sendte en henvendelse til Vega verneområdestyre hvor han ba om at vi ble med i et spleiselag for å øke skuddpremien på kråke fra 2017. Han viste til at Vegajakt og Stiftelsen Vegaøyan Verdensarv gir 35 kr hver/kråke og ønsket at Vega verneområdestyre bidrar slik at den nye skuddpremien pr kråke blir 110 kr.

I 2017 har Vega verneområdestyre dekket materielle utgifter til bygging av fire kråkefeller: Eirik Bjørnsgård, Knut Flatås og Rober Eidem, Kurt-Wiggo Støylen og Terje Wiik.

John Arne Ludvigsen rapporterte 12.desember 2017 om at han foreløpig har fått inn 300 kråker.

Sekretær vil be Vegajakt v John Arne Ludvigsen om et regnskap for dette prosjektet.

- Ikke tillatt med dronflyving og vannscooter i verneområdene på Vega.
10. Betillingsdialog 2018.Gjennomgang av tiltak som Vega verneområdestyre søker Miljødirektoratet om å få gjennomført i 2018. Jfr. Vedtak 31/2017:

Vega verneområdestyre - Årsmelding 2017

Navn	Bestilling 2018
Beiting i Hysvær/Søla	130000
Beiting i Kjellerhaugvatnet	50000
Beiting i Holandsosen	30000
Slått i Lånan	40000
Slått i Skjærvær	40 000
Slått i Flovær	18000
Hogst av lauvkratt i Holandsosen	15000
Hogst av lauvkratt i Kjellerhaugvatnet	50000
Hogst i Kjellerhaugvatnet elevprosjekt	40000
Hogst i Kjellerhaugvatnet nord	80000
Sitkagranplukking og sitkagranklipping	10000
Marin forsøpling - skoleprosjekt i Hysvær	15000
Marin forsøpling - Eidemsliene	25 000
Bekjempelse av predator (mink)	28000
Uttak av predator (kråke)	25000
Fjerne spredte furuplanter i Holandsosen	5 000
Utbedring av innfallsport Eidemsliene	10 000
Informasjon og anonsering	25000
Vedlikehold/utbedring av beitegjerde	50000
Vedlikehold av gjerde i Skjærvær	5000
Jordforbedringstiltak i Hysvær	7500
Temadag	20000
Uforutsette utgifter	25000
<b>Sum</b>	<b>743500</b>

Vega verneområdestyre gjør en endelig sluttprioritering i februar/mars 2018 når tildelingen fra Miljødirektoratet er gjort.

- 11.** Hogst av sitkagran i Vega kommune. Ove Horpestad gjennomgikk status som er at Allskog kommer ikke for å gjøre hogstarbeidet i dette prosjektet før tømmertransporten fra Vega er avklart. Pr i dag er det ingen skippingselskap med gitt størrelse som vil gå til kai på Gardsøya. Vega kommune er i dialog med kystverket for å finne løsninger på hva som kan gjøres for få større tømmerbåter inn til kai på Gardsøya.

**Kommentarer:** Vega verneområdestyre er involvert fordi sitkagranskogen i Kjellerhaugvatnet vest er en av skogsområdene som man ønsker å fjerne i dette prosjektet.

- 12.** Besøkstrategi. Verneområdeforvalter orienterte om at prosjektplanen for besøksstrategien for verneområdene ble bedtatt i Vega verneområdestyre i november 2017. Gjennomgang av fremdriftsplanen.

Aktivitet/ Milepæler	Tidsplan	Ansvarlig	Gjennomfører
Vedta prosjektplan	November 2017	Styret	Forvalter og Vega verneområdestyret



Vega verneområdestyre - Årsmelding 2017

Gjennomføre brukerundersøkelse	01.01.2018 - 01.09.2018	Forvalter	Forvalter/SNO/tjenestekjøp
Kartlegging av reiselivet og reiselivsaktiviteter i området	01.01.2018 - 01.09.2018	Forvalter	Samarbeid med kommunene
Sammenstilling av eksisterende kunnskap sårbare områder og arter mm.	01.01.2018 - 01.01.2019	Forvalter	Samarbeid med ulike faginstanser.
Innhenting av ny kunnskap mtp manglende kunnskap	1.4.2019 – 1.9.2019	Forvalter	Tjenestekjøp
Utarbeiding av besøksstrategi	01.04.2019 – 01.11.2019	Forvalter	Forvalter og verneområdestyret
Vedtak og godkjenning av besøksstrategi med tiltaksplan	01.12.2019	Styret og Miljødir.	Forvalter og styret
Prosjektene og gjennomføre tiltak	01.12.2019	Forvalter	Forvalter og styret

**Kommentarer:**

- Besøksstrategien for verneområdene på Vega skal godkjennes av Miljødirektoratet innen 2020.
- Verneområdeforvalter ønsker å være en del av en eventuell arbeidsgruppe for å utvikle en besøksstrategi for Vega kommune. Vega kommune avventer en henvendelse fra Nordland Fylkeskommune for videre framdrift i arbeidet med besøksforvaltning for Vega kommune som pilotprosjekt. Ann-Heidi Hansen som er prosjektleder starter 1. Desember. Hanne Lykkha begynner over nyttår.

**13. Økte satser for beiting og slått i verdensarvaområdet?**

Dette er uavklart. Derfor ønsker vi møte med Arne Farup v Landbruksavdelingen hos Fylkesmannen i Nordland i februar 2018.

**14. Minkstatistikk.**

Miljøvernssjef fremla statistikk på minkfangst fra 2014 – 2017.

**15. Temadag for 2018.**

## Vega verneområdestyre - Årsmelding 2017

Forslag om å ha besøksforvaltning som tema. Det må jobbes/tenkes videre med innhold og tittel og dato for dagen!

### **16.** Rådgivende utvalg for Vega verneområdestyre.

Referat fra forrige møte ble delt ut.

### **17.** Eventuelt.

Indikatorer for Vegaøyen Verdensarv (oppstartsmøte) skal drøftes på møte 14.12.2017.

Jannike Elise Wika

Sekretær for Vega verneområdestyre og for Administrativ kontaktutvalg