



Møteinnkalling

| | |
|-------------------|---|
| Utvalg: | Varangerhalvøya nasjonalparkstyre/Várnjárgga álbmotmeahccestivra |
| Møtested: | Farmen Camping, Farmen Camping, Syltefjorddalen, Båtsfjord kommune |
| Dato: | 22.06.2026 |
| Tidspunkt: | 11:00 |

Eventuelt forfall må meldes snarest til nasjonalparkforvalter. Vararepresentanter møter etter nærmere beskjed.

Ta med godt med klær, lue og votter.

Befaring av Persfjorden - Syltefjorden landskapsvernområde med RIB fra Nordfjord til Hamningberg

Program:

- lunsj kl 11.
- styremøte 11.30 - 13.30
- 13.30 - ca. 17 .Befaring med RIB (værforbehold)
- befaring av toetasjershytta på retur (fra hovedveien ved Moskenes)

Saksliste

| Utvalgs-saksnr | Innhold | Lukket | Arkiv-saksnr |
|----------------|--|--------|--------------|
| ST 24/26 | Registrering av deltakere, beslutningsdyktighet | | |
| ST 25/26 | Godkjenning av innkalling og saksliste, valg av godkjenner protokoll | | |
| ST 26/26 | Behandling av søknad om oppsett av venorgamme og fiskeoppsynets anledning til bruk av el-sykkel langs Sandfjordelva - Vardø Sportsfiskeforening - Persfjorden - Syltefjorden landskapsvernområde | | 2026/5465 |
| ST 27/26 | Behandling av søknad om bruk av drone - Komagdalen - Hestdalen - Sandfjorddalen - 2026 - UIT Norges arktiske universitet/ COAT | | 2026/5757 |
| ST 28/26 | Behandling av søknad om utlegg av pukkellaks - påvirkning på vegetasjon - Persfjorden - Syltefjorden landskapsvernområde - Nord Universitet - | | 2026/7015 |
| ST 29/26 | Orienteringssaker styremøte 22 juni 2026 Varangerhalvøya nasjonalparkstyre | | 2026/1869 |
| ST 30/26 | Eventuelt | | |
| RS 16/26 | Godkjent søknad om virksomhetsvisning ved E6 Varangerbotn - Varanger samiske museum og Varangerhalvøya nasjonalpark - Nesseby kommune | | 2024/685 |
| RS 17/26 | Godkjenning – søknad om etablering av infotavle – Varangerhalvøya nasjonalpark - Berlevåg 4/1 - kommunalt infopunkt - Varangerhalvøya nasjonalparkstyre - diverse saker 2026 | | 2026/566 |
| RS 18/26 | Presiseringer - Varangerhalvøya nasjonalpark - skadefelling og lisensfelling i verneområder | | 2025/10784 |
| RS 19/26 | Svar - søknad om oppsett av infotavle i cortenstål - infobygg Hornøya - besøksforvaltning 2019 - 2022 Varangerhalvøya nasjonalpark | | 2019/5499 |

ST 24/26 Registrering av deltakere, beslutningsdyktighet
ST 25/26 Godkjenning av innkalling og sakliste, valg av godkjenner protokoll



Arkivsaksnr: 2026/5465-3

Saksbehandler: Geir Østereng

Dato: 15.06.2026

| Utvalg | Utvalgssak | Møtedato |
|--|------------|------------|
| Varangerhalvøya nasjonalparkstyre/Várnjárgga álbmotmeahccestivra | 26/26 | 22.06.2026 |

Behandling av søknad om oppsett av venorgamme og fiskeoppsynets anledning til bruk av el-sykkel langs Sandfjordelva - Vardø Sportsfiskeforening - Persfjorden - Syltefjorden landskapsvernområde

Vedlegg:

- 1 Søknad om oppsett av telt, motorferdsel ved frakt og bruk av el-sykkel ved tilsyn med laksefisket i Sandfjordelva og Austerelva - Vardø sportsfiskeforening
- 2 disp nasjonalpark.pdf
- 3 Del av søknad utenfor verneområdet - Sandfjorddalen Ivo - motorferdsel 2026 - oppsett av telt , frakt med ATV og bruk av el-sykkel ved tilsyn med laksefisket i Sandfjordelva - Vardø sportsfiskeforening

Det vises til søknad fra Vardø Sportsfiske og jegerforening om aktivitet relatert til forpaktning av lakseelevene, Austerelva i Persfjorden og Sandfjordelva i Sandfjorddalen.

Angående søknad ved Austerelva ligger trase utenfor landskapsvernområdet, og bruk av el-sykkel her betinger ikke dispensasjon fra verneforskriften. Eksakt vernegrense kan sees på www.norgeskart.no .

Forvalters innstilling

Varangerhalvøya nasjonalparkstyre innvilger tillatelse til oppsett av Venorgamme (telt) ved kjøresporet sør for Rundhaugen for periode det pågår fiske i Sandfjordelva i 2026 innen Persfjorden – Syltefjorden landskapsvernområde/ Biezavuona-Oardduvuona suodjemeahcci. Formålet er til bruk ved fiskeoppsyn

Motorferdsel

Det innvilges tillatelse til totalt 2 turer tur /retur med ATV på omsøkt trase. En tur for å frakte opp gammen og en tur for å frakte ned gammen, som skal benyttes ved fiskeoppsyn. Tidsrommet 1 juli – 15 september 2026.

Det innvilges tillatelse til bruk av en el-sykkel på angitt kjørespor til Rundhaugen, for fiskeoppsynet for Sandfjordelva i forbindelse med oppsynet.

Vilkår:

Kjøretrase for ATV og el-sykkel samt plasseringssted for gamle fremgår av kart 1. (under) som var vedlagt søknaden.

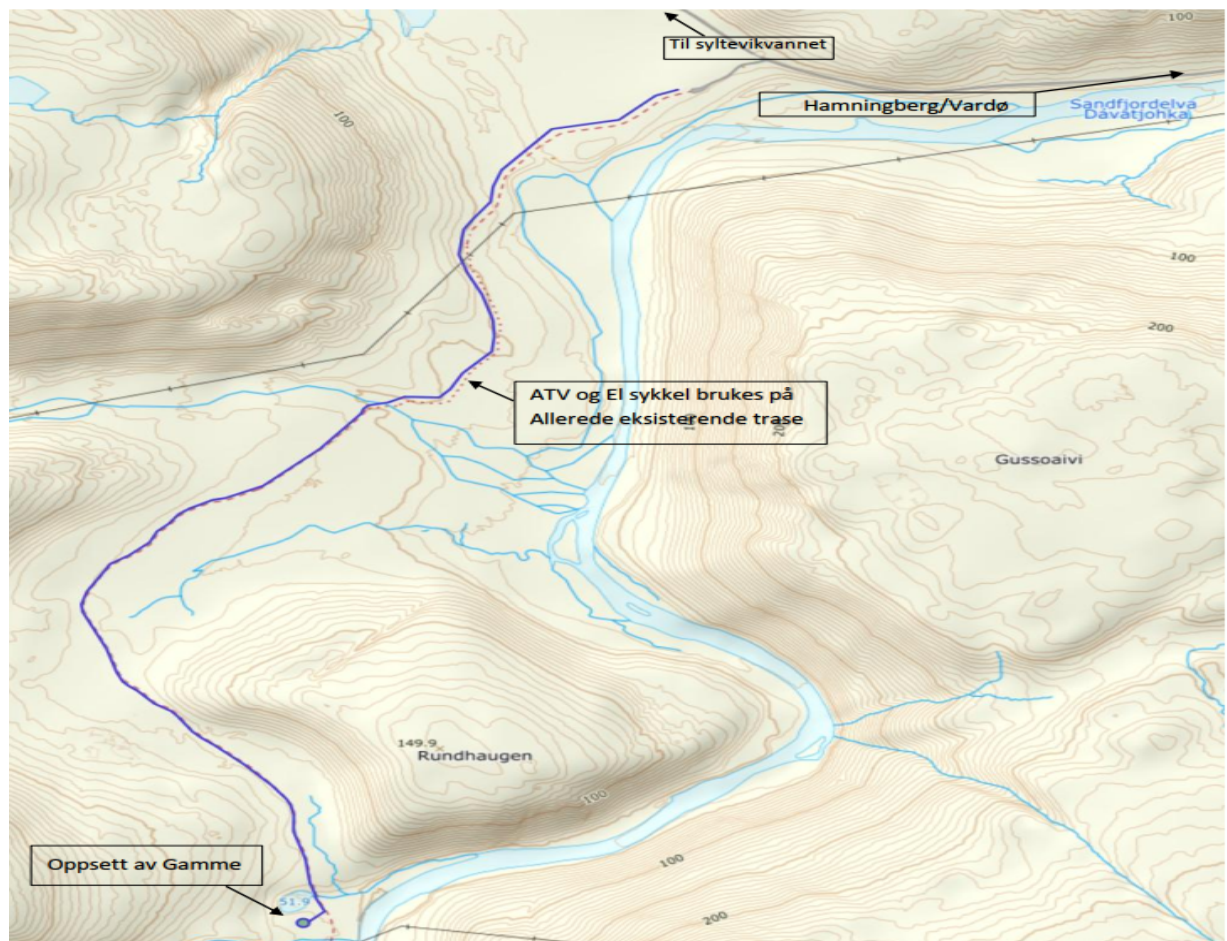
Tillatelsen skal tas med og kunne forevises ved kontroll.

I forkant av kjøring med ATV skal kjøreløgg fylles ut med navn, dato og tidspunkt for start med penn.

Prinsippene for sporløs ferdsel skal benyttes.

Toalettfasiliteter skal organiseres slik at alt avfall kan fraktes ut jfr. verneforskriftens bestemmelser. Gammen (teltet) skal plasseres slik at den ikke etablerer spor i terrenget.

Matrester eller fiskeslo skal ikke legges igjen i naturen, da det vil bedre forholdene for rødreven, som er en trussel for fjellreven på Varangerhalvøya.



Kart 1. Plassering av gamle i blått punkt. Trase for ATV og el-sykkel i lilla strek.

Saksopplysninger

Søknad er gjengitt under.

Vardø Sportsfisker- og Jegerforening søker med dette om dispensasjon etter naturmangfoldloven § 48 fra gjeldende vernebestemmelser i Varangerhalvøya nasjonalpark for følgende tiltak i Sandfjorddalen i Båtsfjord kommune og Austerelvdalen i Vardø kommune.

Bruk av ATV til frakt av gamle opp til Rundhaugen i Sandfjorddalen i begynnelsen av juli. Henting og nedtransport av gammen med ATV i august/september. Tidsrommet 1 juli – 15 september

Bruk av el-sykkel til Rundhaugen i Sandfjorddalen, 1 juli – 15 september
(vedlegg 1)

Bruk av el-sykkel langs «Våraveien» opp Austerelvdalen. 1 juli – 31 august
(vedlegg2)

Formålet med tiltakene er å legge bedre til rette for regelmessig oppsyn, vakting og tilsyn av vassdrag og fauna i områdene.

Vardø Sportsfisker- og Jegerforening har forpaktningsansvar for sandfjordelva, samt inngått avtale med Finnmarkseiendommen (FeFo) om vakting i Austerelv, og aktivitetene det søkes dispensasjon for er direkte knyttet til gjennomføringen av denne avtalen.

Det søkes om midlertidig oppsett av gamle ved Rundhaugen som en enkel oppholds- og arbeidsbase i forbindelse med vakting, tilsyn og observasjon. Gammen vil bli satt opp i juli og tatt helt ned og fjernet igjen i august/september. Det vil ikke bli etablert permanente fundamenter eller varige installasjoner, og området vil etterlates i samme stand som før oppsett.

ATV vil kun bli brukt til nødvendig frakt av gammen opp til Rundhaugen og til henting av gammen ned igjen.

El-sykkel vil bli benyttet for å gjennomføre regelmessig og effektivt oppsyn i området.

All kjøring med ATV og all sykling med el-sykkel vil foregå langs eksisterende, merkede og allerede brukte stier og traseer. Det vil ikke etableres nye spor eller foretas ferdsel i urørt terreng.

Bruk av el-sykkel vurderes som et skånsomt og miljøvennlig alternativ som bidrar til redusert belastning på området sammenlignet med annen motorisert ferdsel.

Foreningen er en lokal frivillig organisasjon med lang tilknytning til området, og arbeider for ansvarlig jakt, fiske og bærekraftig bruk av utmark. Etter vår vurdering er tiltakene ikke i strid med

verneformålet for Varangerhalvøya nasjonalpark, men vil tvert imot bidra positivt gjennom økt tilstedeværelse, kontroll og ivaretagelse av naturverdier, vassdrag og fauna.

Foreningen forplikter seg til å gjennomføre aktivitetene på en skånsom måte og å følge eventuelle vilkår fastsatt av forvaltningsmyndigheten.

På denne bakgrunn håper Vardø Sportsfisker- og Jegerforening at søknaden vurderes positivt.

Med vennlig hilsen

På vegne av Vardø Sportsfisker- og Jegerforening

Ove Lund
Leder fiskeutvalg
90032079
ove.lund@ffk.no

Vurdering

Oppsett av venorgamme, bruk av el-sykkel ved fiskeoppsyn og bruk av ATV til frakt av telt til bruk ved fiskeoppsyn er ikke formål som er unntatt i verneforskriften, eller angitte tilfeller det kan dispenseres fra jfr. verneforskriftens spesifiserte unntaksbestemmelser.

Søknadene må vurderes jamfør Naturmangfoldlovens § 48 (generell unntaksparagraf for verneforskrifter).

Motorferdsel med ATV krever for øvrig tillatelse både fra vernebestemmelse (nasjonalparkstyret) og motorferdselloven (Båtsfjord kommune). Bruk av el-sykkel krever kun dispensasjon fra verneforskriftens motorferdselsforbud på barmark.

Oppsett av venorgamme over flere måneder krever også grunneiers tillatelse (FEFO).

Naturmangfoldloven

Naturmangfoldlovens § 7 sier at prinsippene i lovens §§ 8-12 skal legges til grunn som retningslinjer ved utøving av offentlig myndighet. Offentlige beslutninger som berører naturmangfoldet skal bygges på vitenskapelig kunnskap om arters bestandssituasjon, naturtypers utbredelse og økologiske tilstand, samt effekten av påvirkninger.

Med hjemmel i lovens § 48 kan forvaltningsmyndigheten gjøre unntak fra vernevedtaket dersom det ikke strider mot verneformålet, og ikke kan påvirke verneverdiene nevneverdig, eller dersom sikkerhetshensyn eller hensynet til vesentlige samfunnsinteresser gjør det nødvendig. Denne bestemmelsen er en sikkerhetsventil som skal fange opp uforutsette eller spesielle tilfeller som ikke ble vurdert på vernetidspunktet.

Denne saken er ikke av en slik karakter at den er aktuell etter § 48 bestemmelser om vesentlige samfunnsinteresser eller sikkerhetshensyn.

Persfjorden – Syltefjorden landskapsvernområde verneforskrift

Forskrift om verneplan for Varangerhalvøya Nasjonalpark, vedlegg 3

Formålet med opprettelsen av Persfjorden-Syltefjorden landskapsvernområde er å ta vare på et egenartet og arktisk preget natur- og kulturlandskap med det biologiske mangfold som kjennetegner landskapet. Området har særegne geologiske formasjoner i steiltstående bergarter, og frodige dalbotner med forekomster av sjeldne plantearter som står i sterk kontrast til de nakne fjellplatåene. Den ville og særpregete næringskysten i nord er typisk for Øst-Finnmark, og står i skarp kontrast til det rolige, geologisk sett millioner av år gamle landskapet innover halvøya. Landskapsvernområdet skal, sammen med Varangerhalvøya nasjonalpark, bidra til å bevare et sammenhengende naturområde som også inneholder mange kulturminner. Ivaretagelse av naturgrunlaget er viktig for samisk kultur og næringsutnyttelse. Området skal kunne nyttes til reindrift.

Verneforskriftens § 3 sier blant annet og relatert til saken:

1.1 Inngrep i landskapet

Området skal vernes mot inngrep som vesentlig kan endre eller virke inn på landskapets art eller karakter. Med de unntak som følger av punkt 1.2 og 1.3 er det forbud mot inngrep som vegbygging, oppføring og ombygging av bygninger og anlegg

eller andre varige eller midlertidige innretninger, bergverksdrift, vassdragsregulering, graving, påfylling av masse, sprenging, boring, bryting av steiner, mineraler og fossiler, fjerning av større steiner og blokker, drenering, annen form for tørrlegging, nydyrking, nyplanting, bakkeplanering, fremføring av luft- og jordledninger, bygging av bruer og klopper, oppsetting av skilt, merking av stier, løyper o.l. Opplistingen er ikke uttømmende. Kulturminner skal beskyttes mot skade og ødeleggelse.

2. *Plantelivet*

2.1. Plantelivet skal beskyttes mot skade og ødeleggelse. Planting, såing og innføring av nye plantearter på land og i ferskvann er forbudt. Varangervalmue (*Papaver dahlianum* ssp. *Dahlianum*) og finnmarkssvineblom (*Senecio integrifolius*) er fredet i medhold av [forskrift 21. desember 2001 nr. 1525](#) om fredning av truede arter.

5. *Motorferdsel*

5.1. Motorferdsel på barmark er forbudt, med unntak av motorferdsel hjemlet i [lov 10. juni 1977 nr. 82](#) om motorferdsel i utmark og vassdrag [§ 4](#), og bruk av åpen barmarksløype ved Vesterelva i Persfjorden.

På snødekt mark gjelder bestemmelsene i [lov 10. juni 1977 nr. 82](#) om motorferdsel i utmark og vassdrag.

5.3. Forbudet i punkt 5.1 gjelder ikke motorferdsel ved militær operativ virksomhet, politi-, rednings-, brannvern-, skjøtsel-, oppsyn og forvaltningsoppgaver.

Angående definisjon for oppsyn kommer ikke lokalt fiskeoppsyn under denne betegnelsen, hvor motorferdsel kan benyttes uten tillatelse, men er tiltenkt oppsyn som Statens naturoppsyn.

6. *Forurensing*

6.1 Forbud mot forurensing

Forsøpling og bruk av kjemiske midler som kan påvirke naturmiljøet er forbudt.

6.2 Avfall

Avfall skal tas med ut av området.

6.3 Støy

Unødvendig støy er forbudt. Det er ikke tillatt å bruke motor på modellfly o.l.

Forvaltningsmyndigheten, jf. [§ 7](#), kan stille krav til støydemping for strømgeneratorer o.l.

Vurdering

Vardø Sportsfiske og jegerforening forpakter Sandfjordelva av Finnmarkseiendommen, og har den daglige driften med salg av fiskekort og tilsyn med at fiskerne følger reglene for desinfisering av fiskeutstyr, dags og sesongkvoter samt forøvrigt private rettslige regler for fisket. Foreningen har også oppgaver som bekjempelse av fremmede arter som pukellaks etc.

Forvalters undersøkelser tilsier at det er første gangen foreningen søker om å sette opp en gamme for mellombase for fiskeoppsynet. Hensikten er å bedre fasilitetene for fiskeoppsynet da det geografisk er lange avstander langs elva oppsynet skal ha tilsyn med. Forvalter kjenner til at omfanget av besøk av tilreisende har økt ved Syltevikmoan

(veis ende), og ved nabovassdrag har det vært utfordringer med tilreisende som ikke har løst fiskekort. En stor del av besøkende er utlendinger.

Bruk av el-sykkel vil gjøre det lettere å forflytte seg langs elva på eksisterende kjørespor. Behovet vurderes som reelt. En venorgamme veier relativt mye og da det går et godt etablert kjørespor fra veis ende ved Syltevikmoan bort til kraftledningen ved Rundhaugen som kraftlaget benytter jevnlig, vurderes ikke motorferdsel med ATV to turer, for å forværre kjøresporet eller etablere nye spor.

ATV støyer noe og vil kunne forstyrre dyreliv, rein og friluftslivet, men det vil være forbigående to turer til et allmennyttig formål.

Kjøringen vil skje ved et tidspunkt tamreinen ikke er mest sårbar for forstyrrelser (juli – september). Tiltakene skal gjøres sommerstid. Området er sommerbeite for rein.

Tidsrom det skal kjøres i juli er hekketid for en rekke arter.

Forvalter har befart traseen i tidlig juni og det var lite fugleliv på selve traseen eller i umiddelbar omegn tidlig i juni. Et par hekkende fjelljo og fiskemåker ble observert noen hundre meter unna kjøresporet. En rekke spor av fjellryper forekom. Befaringen var såpass tidlig på sesongen at den neppe gav fullt innblikk relatert til årets fuglehekking.

Traseen benyttes av turgåere og laksefiskere uansett i perioden og en tur med ATV i juli vurderes ikke for å øke den samlede belastningen vesentlig i hekkeperioden, eller vurderes til å medføre at en art skyr reiret sitt permanent. Tilsvarende gjelder bruk av el-sykkel da alternativet ville vært at vedkommende ville ha gått på samme trase.

Like ved kjøresporet ved veis ende er det registrert et samisk kulturminne – Teltring med bålstein, som er over 100 år gammel. Den ligger ca. 10 meter fra kjøresporet. Det er viktig at kjørespor følges. Aktivitet vil ikke true kulturminnet gitt at vilkårene følges.



Kart 2. kulturminne ved veis ende ved kjørespor.

Forvalter anser bruk av ATV til formålet på en såpass etablert kjøretrase, som et rasjonelt alternativ til å få teltet transportert. Det er videre ikke registrert noen nyere forekomster av prioriterte, truede eller nær truede arter i det omsøkte området innenfor landskapsvernområdet. Det er heller ikke registrert naturtyper eller viktige funksjonsområder som står i fare for å bli nevneverdig påvirket av denne aktiviteten. Dette forutsett at gitte vilkår følges.

Under de gitte vilkårene vurderer vi at bruk av ATV to turer tur/retur eller bruk av el-sykkel generelt under fiskesesongen på etablert stinett i dette tilfellet, *ikke strider mot vernevedtakets formål, og ikke påvirker verneverdiene nevneverdig negativt*. Dermed er kravene om å gi dispensasjon med hjemmel i § 48 i naturmangfoldloven oppfylt.

Vurdering jamfør Naturmangfoldlovens (Nml.) §8 om kunnskapsgrunnlaget, tilsier at det er godt. Store deler av traseen er befart, og teltplass er observert fra nærmeste høyde. Føre var hensyn jamfør Nml. § 9 er lite aktuelle, og den samlede belastningen jamfør Nml. § 10 vurderes ikke for å øke vesentlig av å ha et telt stående. Søker har valgt et sted hvor vegetasjon påvirkes relativt lite og vil kår ved tillatelsen tilsier at alt avfall tas med ned. Naturmangfoldlovens § 11 er lite relevant, og §12 valg av beste miljøforsvarlige teknikk ansees for å være vurdert. Avstand tilsier at forflytning med el-sykkel blir mest effektivt med lite påvirkning på underlaget i etablerte kjørespor. Påvirkning av ATV vurderes for å bli beskjeden.

Konklusjon

Forvalter innstiller på at det gis tillatelse som omsøkt på gitt vilkår.

Fra: Ove Lund[ove.lund@ffk.no]
Sendt: 12.05.2026 13:30:55
Til: Østereng, Geir[geir.ostereng@statsforvalteren.no]
Tittel: Søknad om dispensasjon motorferdsel

Hei som avtalt sender jeg over en sammenfattet søknad. Ser du over og evt. kommer tilbake til om det er noen utbedringer/mangler..?
Tar den videre til behandling.

Mvh.
Ove Lund



Varangerhalvøya nasjonalparkstyre
v/ Geir Østereng
c/o Statsforvalteren i Troms og Finnmark,
Postboks 700
9815 Vadsø

Vardø Sportsfisker og jeger forening
v/ Ove Lund
9950 Vardø

12.05.26

Søknad om dispensasjon – bruk av el-sykkel og transport av gamle med ATV.

Til Styret for Varangerhalvøya nasjonalpark

Vardø Sportsfisker- og Jegerforening søker med dette om dispensasjon etter naturmangfoldloven § 48 fra gjeldende vernebestemmelser i Varangerhalvøya nasjonalpark for følgende tiltak i Sandfjorddalen i Båtsfjord kommune og Austerelvdalen i Vardø kommune.

Bruk av ATV til frakt av gamle opp til Rundhaugen i Sandfjorddalen i begynnelsen av juli. Henting og nedtransport av gammen med ATV i august/september. Tidsrommet 1 juli – 15 september

Bruk av el-sykkel til Rundhaugen i Sandfjorddalen, 1 juli – 15 september
(vedlegg 1)

Bruk av el-sykkel langs «Våraveien» opp Austerelvdalen. 1 juli – 31 august
(vedlegg2)

Formålet med tiltakene er å legge bedre til rette for regelmessig oppsyn, vakting og tilsyn av vassdrag og fauna i områdene.

Vardø Sportsfisker- og Jegerforening har forpaktningsansvar for sandfjordelva, samt inngått avtale med Finnmarkseiendommen (FeFo) om vakting i Austerelv, og aktivitetene det søkes dispensasjon for er direkte knyttet til gjennomføringen av denne avtalen.

Det søkes om midlertidig oppsett av gamle ved Rundhaugen som en enkel oppholds- og arbeidsbase i forbindelse med vakting, tilsyn og observasjon. Gammen vil bli satt opp i juli og tatt helt ned og fjernet igjen i august/september. Det vil ikke bli etablert permanente fundamenter eller varige installasjoner, og området vil etterlates i samme stand som før oppsett.

ATV vil kun bli brukt til nødvendig frakt av gammen opp til Rundhaugen og til henting av gammen ned igjen.

El-sykkel vil bli benyttet for å gjennomføre regelmessig og effektivt oppsyn i området.

All kjøring med ATV og all sykling med el-sykkel vil foregå langs eksisterende, merkede og allerede brukte stier og traseer. Det vil ikke etableres nye spor eller foretas ferdsel i urørt terreng.

Bruk av el-sykkel vurderes som et skånsomt og miljøvennlig alternativ som bidrar til redusert belastning på området sammenlignet med annen motorisert ferdsel.

Foreningen er en lokal frivillig organisasjon med lang tilknytning til området, og arbeider for ansvarlig jakt, fiske og bærekraftig bruk av utmark. Etter vår vurdering er tiltakene ikke i strid med



verneformålet for Varangerhalvøya nasjonalpark, men vil tvert imot bidra positivt gjennom økt tilstedeværelse, kontroll og ivaretagelse av naturverdier, vassdrag og fauna. Foreningen forplikter seg til å gjennomføre aktivitetene på en skånsom måte og å følge eventuelle vilkår fastsatt av forvaltningsmyndigheten.

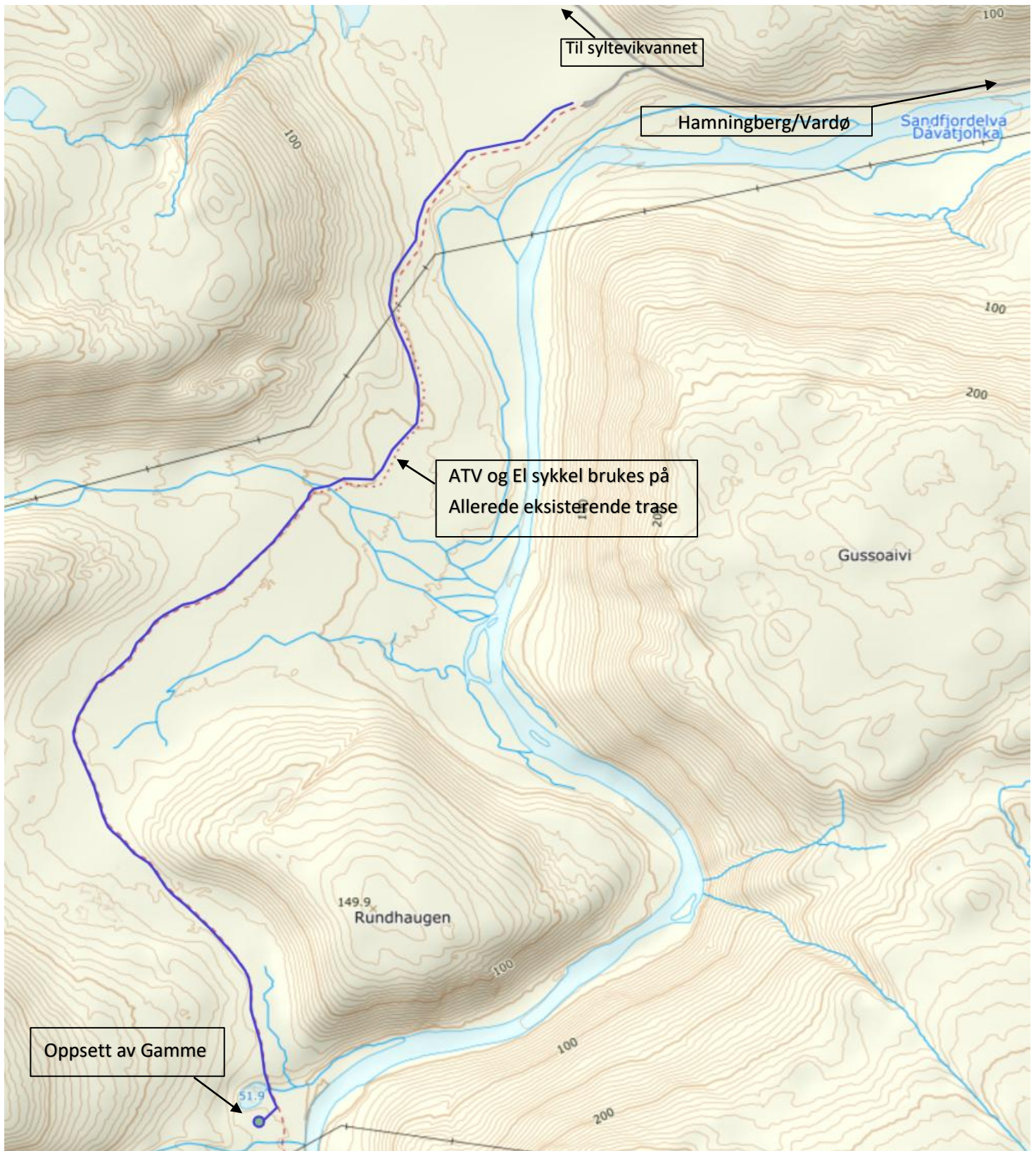
På denne bakgrunn håper Vardø Sportsfisker- og Jegerforening at søknaden vurderes positivt.

Med vennlig hilsen

På vegne av Vardø Sportsfisker- og Jegerforening

Ove Lund
Leder fiskeutvalg
90032079
ove.lund@ffk.no

vedlegg 1



Vedlegg 2



El sykkel sykles på allerede eksisterende sti «våraveien»

Fra: Østereng, Geir[]
Sendt: 03.06.2026 09:27:00
Til: 'Ove Lund'[ove.lund@ffk.no]
Tittel: SV: Søknad om dispensasjon motorferdsel

Hei, jeg har begynt å kikke på søknaden.

Merk at «Våraveien» i Austerelva ligger utenfor landskapsvernområdet.
Der gjelder da ordinære regler for el-sykkel dvs. kan benyttes tilsvarende ordinær sykkel i fjellet.
I skogen er det lov på sti – men lite skog der.



Mvh.
Geir Østereng

Fra: Ove Lund <ove.lund@ffk.no>
Sendt: tirsdag 12. mai 2026 13:30
Til: Østereng, Geir <geir.ostereng@statsforvalteren.no>
Emne: Søknad om dispensasjon motorferdsel

Hei som avtalt sender jeg over en sammenfattet søknad. Ser du over og evt. kommer tilbake til om det er noen utbedringer/mangler..?
Tar den videre til behandling.

Mvh.
Ove Lund



Arkivsaksnr: 2026/5757-3

Saksbehandler: Geir Østereng

Dato: 17.06.2026

| Utvalg | Utvalgssak | Møtedato |
|--|------------|------------|
| Varangerhalvøya nasjonalparkstyre/Várnjárgga álbmotmeahccestivra | 27/26 | 22.06.2026 |

Behandling av søknad om bruk av drone - Komagdalen - Hestdalen - Sandfjorddalen - 2026 - UIT Norges arktiske universitet/ COAT

Det vises til søknad fra UIT COAT 26. mai 2026.

Forvalters innstilling

UIT Norges Arktiske universitet får delvis innvilget dispensasjon fra verneforskriften for Varangerhalvøya nasjonalpark til å benytte drone i Komagdalen, Hestdalen og Sandfjorddalen jamfør Naturmangfoldlovens § 48. Flyging skal skje ved COATs faste målepunkter og transekter.

Formålet skal være å dokumentere de samme lokalitetene som allerede er gjenstand for langvarig økologisk overvåking, slik at dronedata kan supplere og berike eksisterende datasett.

Det gis ikke dispensasjon til å fly for å lage innhold til sosiale medier, da det kan gjøres i studieområde som ligger utenfor nasjonalparken.

Dispensasjonen gjelder 1 – 5 august 2026. Det kan flys med kort varighet med en liten drone DJI Mini-serien (under 250 g), inntil 10 minutter av gangen. Totalt 60 minutter per dag, men kortest mulig.

Vilkår

- Flyging må skje i minst 1 km avstand fra fjellrevhiene i områdene.
- Flygningene avbrytes umiddelbart dersom det observeres tegn på uro hos dyr (fugl som letter i flokk, reinsdyr som flykter, osv.).
- Dronen holdes på respektfull avstand fra observerte dyr – avstand til tamrein må være tilstrekkelig til at vanlig aktivitet ikke endres, som vil være noe erfaringsbasert. Behøring avstand fra fugl, slik at de ikke forstyrres skal ivaretas.
- Flygning unngås nær stier og områder med høy besøkstetthet for å ikke forstyrre andre friluftsliv-utøvere. Om det er turgåer i området det planlegges å flys må flyging utsettes.

- Operatøren er til stede ved dronen under hele flygningen og opprettholder full kontroll til enhver tid.
- Søker vil holde seg oppdatert om aktuelle naturhensyn i de konkrete flyområdene i forkant av aktiviteten, gjerne i dialog med forvaltningsmyndigheten.

Ved planlegging av aktivitet må det tas forholdsregler for å unngå å miste dronen mht. gps forstyrrelser, da Varangerhalvøya nå er utsatt for jamming, som kan gi feil posisjon på gps, eller at gps-data ikke lar seg laste ned. Nasjonal sikkerhetsmyndighets nylige målinger i nasjonalparken og omegn tilsier at påvirkning er sterkest nærmest grensen til Russland, men er også sterkere med økende høyde på halvøya.

Alle flygninger skal gjennomføres innenfor synsrekkevidde (VLOS) og i tråd med Luftfartstilsynets regelverk.

Videoer eller bilder skal ikke benyttes som markedsføring av området. Komagdalen har økende trafikk av besøkende, særlig i fellesferien og det vil være behov for å balansere besøksomfang relatert til bærekraft. Utlegg av bilder i sosiale media kan bidra til at dette blir en utfordring.

Forvaltningsmyndigheten ønsker tilgang til bilder, video til evt. bruk i den sammenheng.

Saksopplysninger

COAT prosjektet (Climate-ecological Observatory for Arctic Tundra) ved UIT søker om å benytte drone i sine utvalgte studieområder.

- Hensikten er produksjon av foto- og videomateriale til COAT sin nye nettside og sosiale medier, utstillinger, infoskjermer og undervisningsmaterieell.
- Vitenskapelig dokumentasjon: Innsamling av bildemateriale til bruk i faglige problemstillinger som f.eks. kartlegging av vegetasjon på større skala. Formålet skal være å dokumentere de samme lokalitetene som allerede er gjenstand for langvarig økologisk overvåking, slik at dronedata kan supplere og berike eksisterende datasett.

Flygningene vil gjennomføres som korte, avgrensede oppdrag av 5–10 minutters varighet, distribuert utover dagen. Samlet flytid vil ikke overstige 30–60 minutter per dag. Denne spredningen i tid er bevisst valgt for å minimere påvirkning på dyreliv og friluftsliv

Begrunnelse for valgt tidspunkt:

- Hekketid for fugl: August er godt utenfor hekkesesongens kritiske fase for de fleste fuglearter i nasjonalparken. Unger er i all hovedsak flygedyktige og ikke lenger avhengige av reiret.
- Reinsdyr: Kalvingsperioden (mai–juni) er avsluttet. Reinen er på sommerbeite og langt mindre sårbar for forstyrrelse enn i kalvings- og tidlig oppveksts sesong.

Dronemodell: DJI Mini-serien (under 250 g)

Relevante egenskaper:

- Svært lav støyprofil – en av markedets mest stillegående droner i sin

klasse, noe som minimerer forstyrrelser for dyreliv og andre parkbesøkende.

- Vekt under 250 g – faller i laveste risikoklasse i EU-/EASA-regelverket (åpen kategori, A1/A3).
- Kompakt størrelse gir lavt visuelt avtrykk og enkel kontroll på kort avstand.
- Alle flygninger gjennomføres innenfor synsrekkevidde (VLOS) og i tråd med Luftfartstilsynets regelverk.

Flygningene er planlagt gjennomført ved COATs faste studiesteder i følgende tre dalfører:

- **Komagdalen – øvre deler av dalen, ved COATs etablerte feltlokaliteter.**
- **Hestdalen – området rundt Hubehytta, ved COATs feltlokaliteter der.**
- **Sandfjorddalen – dette er et mulig tredje område, avhengig av tillatelse og feltforhold.**

Flygningene vil i all hovedsak foregå lavt over bakken i nær tilknytning til COATs faste målepunkter og transekter. Formålet er å dokumentere de samme lokalitetene som allerede er gjenstand for langvarig økologisk overvåking, slik at dronedata kan supplere og berike eksisterende datasett.

Søker er fleksibel med hensyn til avgrensning av tillatte flyområder og ber forvaltningsmyndigheten gi innspill dersom bestemte soner bør unngås.

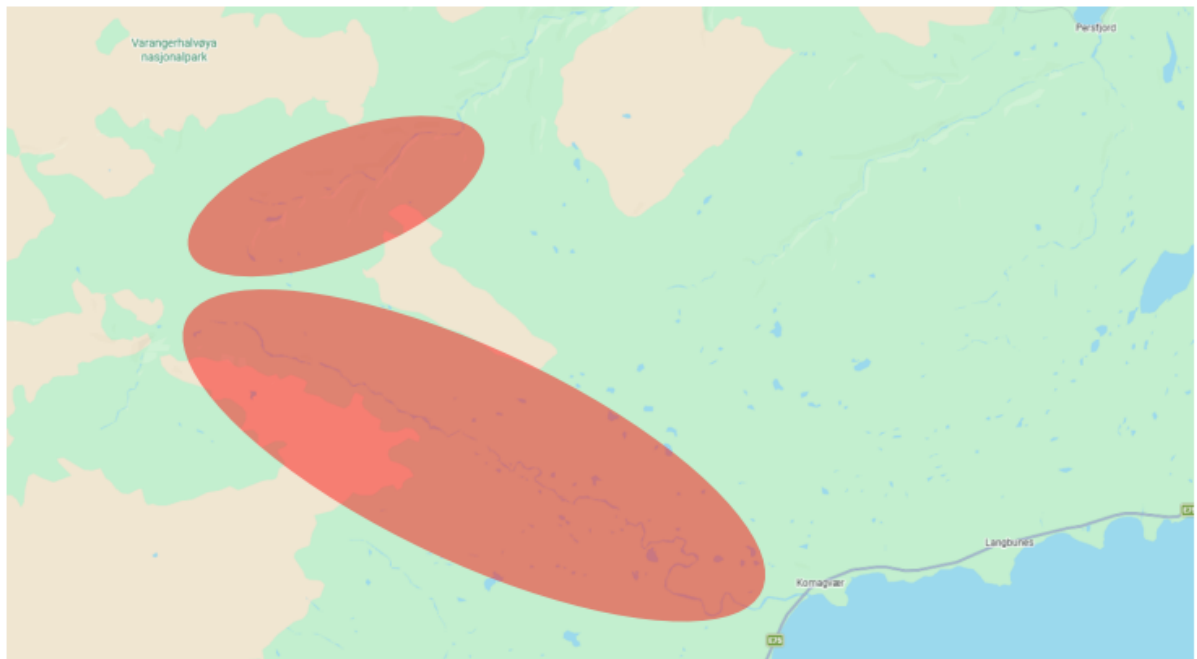
6. Tiltak for å begrense påvirkning

Søker forplikter seg til følgende avbøtende tiltak:

- Flygningene avbrytes umiddelbart dersom det observeres tegn på uro hos dyr (fugl som letter i flokk, reinsdyr som flykter, osv.).
- Dronen holdes på respektfull avstand fra observerte dyr – minimum 200 meter fra reinsdyr og 100 meter fra fugleforekomster.
- Flygning unngås nær stier og områder med høy besøkstetthet for å ikke forstyrre andre friluftsliv-utøvere.
- Operatøren er til stede ved dronen under hele flygningen og opprettholder full kontroll til enhver tid.
- Søker vil holde seg oppdatert om aktuelle naturhensyn i de konkrete flyområdene i forkant av aktiviteten, gjerne i dialog med forvaltningsmyndigheten

Søker tilbyr nasjonalparkstyret kopi av alt innsamlet bilde- og videomateriale fra prosjektet, fritt tilgjengelig for forvaltningsmyndighetens bruk til formidlings-, dokumentasjons- og forvaltningsformål. Dette anses som et konkret bidrag til forvaltningens eget arbeid med å kommunisere verneområdets verdier.

Vedlegg 1: Kart over planlagte flyområder



Vurdering

Behandlingsmåte

Det er ikke vurdert tilsvarende søknader før tilknyttet arbeidet til COAT i Komagdalen. Det er ikke etablert praksis for tilfellet og saken må behandles i styremøte hos Varangerhalvøya nasjonalparkstyre.

Saksopplysninger

Saken må vurderes jamfør Naturmangfoldloven og verneforskriften for Varangerhalvøya nasjonalpark/Várnjárgga álbmotmeahcci/ Varenkinniemen

Vurdering

Formålet med Varangerhalvøya nasjonalpark/Várnjárgga álbmotmeahcci/Varenkinniemen kansalistaras er å bevare et stort i det vesentlige urørt naturområde, tilnærmet fritt for tekniske inngrep, som sikrer biologisk mangfold med økosystemer, arter og bestander. I dette inngår blant annet å bevare den mest arktisk pregete del av fastlands-Norge med spesielle landformer og avsetninger etter istida, et plante- og dyreliv med østlige og arktiske innslag, et kjerneområde for fjellrev og unike samiske kulturminner.

I sone A er det avgrenset et særlig viktig myr- og våtmarksområde med stor vitenskapelig betydning som referanseområde og med egenart i form av mange småvann og myrdammer. Området gir leveområder for en rik og variert fauna av våtmarksfugl, også trua arter. Området er svært viktig for sædgås og dverggås. Allmennheten skal gis anledning til naturopplevelse gjennom utøvelse av tradisjonelt og enkelt friluftsliv med liten grad av teknisk tilrettelegging.

Ivaretagelse av naturgrunnlaget innenfor nasjonalparken er viktig for samisk kultur og næringsutnyttelse. Området skal kunne brukes til reindrift.

Verneforskriftens § 3 sier:
relevante vernebestemmelser

5.1 Generelt om ferdsel

All ferdsel skal skje varsomt slik at det ikke skjer skade på vegetasjon og kulturminner. Dyrelivet må ikke forstyrres.

7.2 Støy

Bruk av motordrevet modellfly o.l. er forbudt. Forvaltningsmyndigheten, jf [§ 7](#), kan stille krav til støydemping for strømgeneratorer o.l.

Aktiviteten vil kunne forstyrre dyrelivet, og drone er likestilt med modellfly og derav forbudt og krever dispensasjon. I Verneforskriften er det ikke gitt unntak for reglene, og søknad må da vurderes jamfør Naturmangfoldlovens § 48, samt §§ 8-12.

Naturmangfoldloven

Naturmangfoldlovens § 7 sier at prinsippene i lovens §§ 8-12 skal legges til grunn som retningslinjer ved utøving av offentlig myndighet. Offentlige beslutninger som berører naturmangfoldet skal bygges på vitenskapelig kunnskap om arters bestandssituasjon, naturtypers utbredelse og økologiske tilstand, samt effekten av påvirkninger.

- kunnskapsgrunnlaget (§ 8)
- føre-var-prinsippet (§ 9)
- økosystemtilnærming og samlet belastning (§ 10)
- kostnader ved miljøforringelse bæres av tiltakshaver (§ 11)
- miljøforsvarlige teknikker og driftsmetoder (§ 12)

Med hjemmel i lovens § 48 kan forvaltningsmyndigheten gjøre unntak fra vernevedtaket dersom det ikke strider mot verneformålet, og ikke kan påvirke verneverdiene nevneverdig, eller dersom sikkerhetshensyn eller hensynet til vesentlige samfunnsinteresser gjør det nødvendig. Denne bestemmelsen er en sikkerhetsventil som skal fange opp uforutsette eller spesielle tilfeller som ikke ble vurdert på vernetidspunktet. Denne saken er ikke av en slik karakter at den er aktuell etter § 48 bestemmelser om vesentlige samfunnsinteresser eller sikkerhetshensyn.

Naturmangfoldloven § 48 er en kan-bestemmelse, som innebærer at det skal foretas en konkret skjønnsmessig vurdering av om det skal gis dispensasjon når vilkårene er oppfylt. Selv om det er hjemmel til å gi tillatelse, kan vernemyndigheten si nei om man ikke ønsker tiltaket. Type aktivitet omfang, miljøvirkningen og nødvendigheten av tiltaket kan ha betydning.

Vurdering

Hittil har ikke UIT COAT benyttet drone i områdene de forsker.

Nasjonalparkstyret har hatt få søknader om bruk av drone, og man har vært restriktiv ved at det evt. kan flys på dispensasjon utenom hekketid for fugl og utenom kalvingstid for reinen, som i dette tilfellet. Sametinget har tidligere fått dispensasjon til å fotografere terrenget mht. å «kartlegge» nordsamiske stedsnavn og reisenæringen ved Visit Varanger har ved et tilfelle fått tillatelse til å filme en dag. Søknader om bruk av drone i privat sammenheng avslås.

Vi forstår søknaden slik at det er en enganssøknad til å dekke et grunnleggende behov. Derav vurderes ikke søknaden for å ha presedens. Det er ikke andre aktører med tilsvarende aktivitet som vil dokumentere sine studieområder.

- Hensikten oppgis å være produksjon av foto- og videomateriale til COAT sin nye nettside og sosiale medier, utstillinger, infoskjermer og undervisningsmateriell.
- Vitenskapelig dokumentasjon: Innsamling av bildemateriale til bruk i faglige problemstillinger som f.eks. kartlegging av vegetasjon på større skala.

Formålet skal være å dokumentere de samme lokalitetene som allerede er gjenstand for langvarig økologisk overvåking, slik at dronedata kan supplere og berike eksisterende datasett.

Flyging med drone vil kunne ha forstyrrelses effekter ved støy og forstyrrelse, som kan øke stress nivået hos ulike dyrearter som igjen gjør at de flykter unna området. Området har en rekke trua og sårbare arter, som fjellrev, kongeørn, og mindre fuglearter etc. Fjellreven er også prioritert art. Vilkår om å ta relevante hensyn for å unngå forstyrrelser vil kunne gis betydning. Det er relevant å stille vilkår til å holde 1000 m avstand til fjellrevhi og at det flys på dagtid, da fjellreven er nattaktiv.

Friluftslivet vil kunne bli forstyrret av dronebruk i et område det i utgangspunktet er forbudt. Det er relevant å knytte vilkår til å unngå å fly når det er andre folk i området, eller rovfugl i lufta. Tamreinen er også utsatt for forstyrrelse fra støy av drone, og reindriften bør orienteres.

Saken er oversendt Reinbeitedistrikt 6 for uttalelse uten at det er kommet innspill når saken skrives.

Aktiviteten i området er ganske stor allerede i regi av forskningen og jamfør Naturmangfoldlovens § 9, er det grunn til å være føre – var mht. total aktivitet og innvilgelse av flere faste aktiviteter som øker totalbelastningen på området av menneskelig virksomhet.

Derav bør droneflyging som kan gjøres andre steder og som fyller formålet gjøres utenfor nasjonalparken. Dog er det behov for å filme studieområdene til formidling til utstillinger og på nett. Det er også et vitenskapelig behov. Angående bruk til sosiale medier ser vi ikke helt at det er nødvendig. Det behovet kan løses andre steder utenom nasjonalparken.

Flygningene vil gjennomføres som korte, avgrensede oppdrag av 5–10 minutters varighet, distribuert utover dagen. Samlet flytid vil ikke overstige 30–60 minutter per dag. Denne spredningen i tid er bevisst valgt for å minimere påvirkning på dyreliv og friluftsliv, oppgir søker. Omsøkt periode vurderes som akseptable jamfør naturmangfoldlovens § 10 samlet belastning.

Søkers begrunnelse for valgt tidspunkt:

- Hekketid for fugl: August er godt utenfor hekkesesongens kritiske fase for de fleste fuglearter i nasjonalparken. Unger er i all hovedsak flygedyktige og ikke lenger avhengige av reiret.
- Reinsdyr: Kalvingsperioden (mai–juni) er avsluttet. Reinen er på sommerbeite og langt mindre sårbar for forstyrrelse enn i kalvings- og tidlig oppveksts sesong.

Forvalter vurderer det som at valg av tidspunkt og plan for flyging med korte økter er fornuftig mht. valg av beste miljøforsvarlige teknikk og metoder jfr. Naturmangfoldlovens § 12. Naturmangfoldlovens § 11 er lite relevant. Det oppgis at man vil fly lavest mulig, som også vil kunne forhindre forstyrrelse av rovfugl som havørn, kongeørn, fjellvåk etc.

Kartet som viser hvor det er aktuelt å fly er lite detaljert. Områder hvor COAT har installasjoner bør naturligvis prioriteres gitt formålet med flygingen.

Jamfør Naturmangfoldloven § 8 er kunnskapsgrunnlaget godt. Forvalter har tidligere befart området, og naturbase er sjekket for sjeldne og trua arter i området, som det stilles vilkår til gjennomføringen for, slik at de påvirkes minimalt.

Flyging på gitte vilkår i avgrensa perioder slik det er beskrevet vurderes ikke for å stride mot verneformålet, eller påvirke verneverdiene nevneverdig. UIT COAT har behov for å fly for å få dekt formålet, og forvalter innstiller på at det gis tillatelse på gitte vilkår.

Vedlegg:

- 1 Dispensasjonssøknad drone Varangerhalvøya august 2026.docx

COAT v/
Leif Einar Støvern
Framstredet 39
9019 Tromsø
leif.e.stovern@uit.no
91774197

Statsforvalteren i Troms og Finnmark
v/ Geir Østereng, Nasjonalparkforvalter for Varangerhalvøya nasjonalpark

Tromsø, 26. mai 2026

Søknad om dispensasjon fra motorferdselsforbudet for bruk av drone – Varangerhalvøya nasjonalpark

1. Søker

Navn: COAT v/ Leif Einar Støvern
Adresse: Framstredet 39, 9019 Tromsø
Telefon: 91774197
E-post: leif.e.stovern@uit.no [mailto:](mailto:leif.e.stovern@uit.no)
Organisasjon: COAT – Climate-ecological Observatory for Arctic Tundra (www.coat.no)
Søknaden fremmes på vegne av COAT.

2. Bakgrunn og formål

Søknaden gjelder dispensasjon fra forbudet mot bruk av luftfartøy i Varangerhalvøya nasjonalpark, jf. verneforskriftens bestemmelser om motorisert ferdsel, for å gjennomføre droneflygninger til dokumentasjons- og forskningsformål.

Søknaden fremmes på vegne av COAT – Climate-ecological Observatory for Arctic Tundra, et langsiktig tverrfaglig overvåkingsprogram for arktisk tundra. COAT har etablerte, faste studiesteder i Varangerhalvøya nasjonalpark, og droneflygningene er planlagt gjennomført i tilknytning til disse.

Formålet med prosjektet er todelt:

- Formidling: Produksjon av foto- og videomateriale til COAT sin nye nettside og sosiale medier, utstillinger, infoskjermer og undervisningsmateriell.
- Vitenskapelig dokumentasjon: Innsamling av bildemateriale til bruk i faglige problemstillinger som f.eks. kartlegging av vegetasjon på større skala.

3. Tidsrom og omfang

Planlagt gjennomføring: 1.–5. august 2026.
Antall flydager: 3–4 dager innenfor den angitte perioden.

Daglig flyaktivitet:

Flygningene vil gjennomføres som korte, avgrensede oppdrag av 5–10 minutters varighet, distribuert utover dagen. Samlet flytid vil ikke overstige 30–60 minutter per dag. Denne spredningen i tid er bevisst valgt for å minimere påvirkning på dyreliv og friluftsliv.

Begrunnelse for valgt tidspunkt:

- Hekketid for fugl: August er godt utenfor hekkesesongens kritiske fase for de fleste fuglearter i nasjonalparken. Unger er i all hovedsak flygedyktige og ikke lenger avhengige av reiret.
- Reinsdyr: Kalvingsperioden (mai–juni) er avsluttet. Reinen er på sommerbeite og langt mindre sårbar for forstyrrelse enn i kalvings- og tidlig oppveksts sesong.

4. Utstyr

Dronemodell: DJI Mini-serien (under 250 g)

Relevante egenskaper:

- Svært lav støyprofil – en av markedets mest stillegående droner i sin klasse, noe som minimerer forstyrrelser for dyreliv og andre parkbesøkende.
- Vekt under 250 g – faller i laveste risikoklasse i EU-/EASA-regelverket (åpen kategori, A1/A3).
- Kompakt størrelse gir lavt visuelt avtrykk og enkel kontroll på kort avstand.
- Alle flygninger gjennomføres innenfor synsrekkevidde (VLOS) og i tråd med Luftfartstilsynets regelverk.

5. Planlagte flyområder

Flygningene er planlagt gjennomført ved COATs faste studiesteder i følgende tre dalfører:

- **Komagdalen – øvre deler av dalen, ved COATs etablerte feltlokalteter.**
- **Hestdalen – området rundt Hubehytta, ved COATs feltlokalteter der.**
- **Sandfjorddalen – dette er et mulig tredje område, avhengig av tillatelse og feltforhold.**

Flygningene vil i all hovedsak foregå lavt over bakken i nær tilknytning til COATs faste målepunkter og transekter. Formålet er å dokumentere de samme lokalitetene som allerede er gjenstand for langvarig økologisk overvåking, slik at dronedata kan supplere og berike eksisterende datasett.

Søker er fleksibel med hensyn til avgrensning av tillatte flyområder og ber forvaltningsmyndigheten gi innspill dersom bestemte soner bør unngås.

6. Tiltak for å begrense påvirkning

Søker forplikter seg til følgende avbøtende tiltak:

- Flygningene avbrytes umiddelbart dersom det observeres tegn på uro hos dyr (fugl som letter i flokk, reinsdyr som flykter, osv.).
- Dronen holdes på respektfull avstand fra observerte dyr – minimum 200 meter fra reinsdyr og 100 meter fra fugleforekomster.
- Flygning unngås nær stier og områder med høy besøkstetthet for å ikke forstyrre andre friluftsliv-utøvere.
- Operatøren er til stede ved dronen under hele flygningen og opprettholder full kontroll til enhver tid.
- Søker vil holde seg oppdatert om aktuelle naturhensyn i de konkrete flyområdene i forkant av aktiviteten, gjerne i dialog med forvaltningsmyndigheten.

7. Tilbud om deling av materiale

Søker tilbyr nasjonalparkstyret kopi av alt innsamlet bilde- og videomateriale fra prosjektet, fritt tilgjengelig for forvaltningsmyndighetens bruk til formidlings-, dokumentasjons- og forvaltningsformål. Dette anses som et konkret bidrag til forvaltningens eget arbeid med å kommunisere verneområdets verdier.

8. Regelgrunnlag og hjemmel for dispensasjon

Søknaden fremmes med hjemmel i forskrift om Varangerhalvøya nasjonalpark og naturmangfoldloven § 48 om dispensasjon fra vernebestemmelsene. Søker er kjent med at dispensasjon kun kan innvilges dersom det ikke virker inn på verneformålet i vesentlig grad, eller at formålet med vernet blir satt til side.


Det er søkers vurdering at det omsøkte aktivitetsnivået – svært korte flygninger, lav støypofil, utenfor kritiske sårbarhetssesonger og med avbøtende tiltak – ikke vil innvirke vesentlig på verneformålet.

9. Eventuelle vedlegg

- Kart over planlagte flyområder
- Dokumentasjon på droneoperatørkompetanse

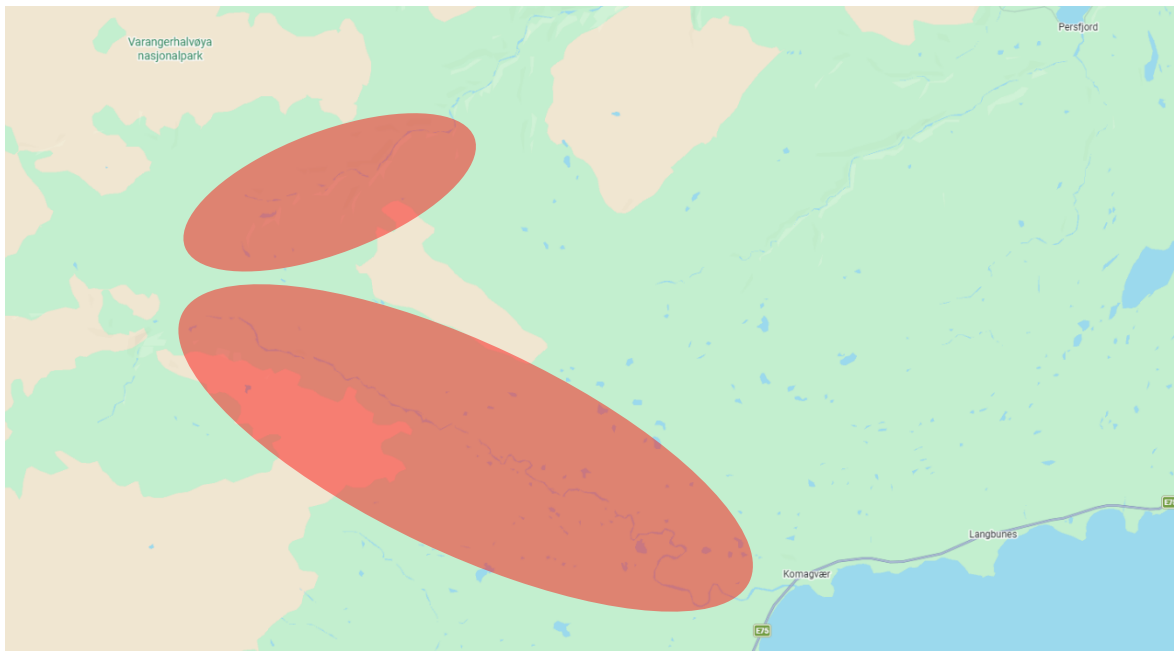
Søker stiller seg gjerne til disposisjon for ytterligere spørsmål og er åpen for eventuelle vilkår eller presiseringer forvaltningsmyndigheten måtte ønske å knytte til en eventuell tillatelse.

Med vennlig hilsen



COAT v/ Leif Einar Støvern

Vedlegg 1: Kart over planlagte flyområder



Vedlegg 2: Dokumentasjon på droneoperatørkompetanse



European Union Aviation Safety Agency



CAA Norway







A1/A3
OPEN SUB
CATEGORY

Proof of Completion of the Online Training

■ Fornavn (First name)
Leif Einar

Registreringsnummer (Identification number)
NOR-RP-mxoocis0rx0m

Etternavn (Last name)
Støvern

A1/A3 Utløpsdato (Expiration date)
13.03.2031





Arkivsaksnr: 2026/7015-2

Saksbehandler: Geir Østereng

Dato: 16.06.2026

| Utvalg | Utvalgssak | Møtedato |
|---|------------|------------|
| Varangerhalvøya nasjonalparkstyret/Vårnjárgga álbmotmeahccestivra | 28/26 | 22.06.2026 |

Behandling av søknad om utlegg av pukcellaks - påvirkning på vegetasjon - Persfjorden - Syltefjorden landskapsvernområde - Nord Universitet -

Det vises til søknad av 15.06.2026 fra Nord Universitet v/ Bror Bonde.

Det søkes om å gjøre forsøk i Varangerhalvøya nasjonalpark, men lokaliteten ligger i Persfjorden – Syltefjorden landskapsvernområde.

Forvalters innstilling

Varangerhalvøya nasjonalparkstyret dispenserer fra verneforskriften for Persfjorden – Syltefjorden landskapsvernområde, jmfør Naturmangfoldlovens § 48, til å;

- ✓ legge ut 2 pukcellaks per år, med totalt 6 bur på 50x50x20 cm. i en månedsperiode i 2026 og 2027 – 15 august til 15 september.
- ✓ Det kan tas 4 jordprøvetakinger 50g, vegetasjonsplot 50x50 cm begge år.
- ✓ I 2027 gis tillatelse til å fly med drone i 10 minutter med støynivå 70 db, og det kan benyttes viltkamera på plot D2, E og F dette året som omsøkt.
- ✓ Reinbeitedistriktet skal varsles i forkant av flygingen, da det kan pågå driving av rein i september.

Vilkår for tillatelsen

- Tillatelsen kan trekkes tilbake dersom forvaltningsmyndigheten mener det er nødvendig.
- Tillatelse for forsøket i 2026 og 2027 tilsier ikke at forsøket vil bli forlenget.

En forutsetning for at forsøket kan gå i gang må være at vegetasjonen ansees for å kunne hente seg inn i løpet av noen år.

- Området har egne bestemmelser om å ivareta vegetasjon. Vesterelva har begrenset oppgang av anadrome arter og større mer langvarige feltforsøk bør planlegges i andre tilsvarende områder utenfor verneområdene, om mulig.

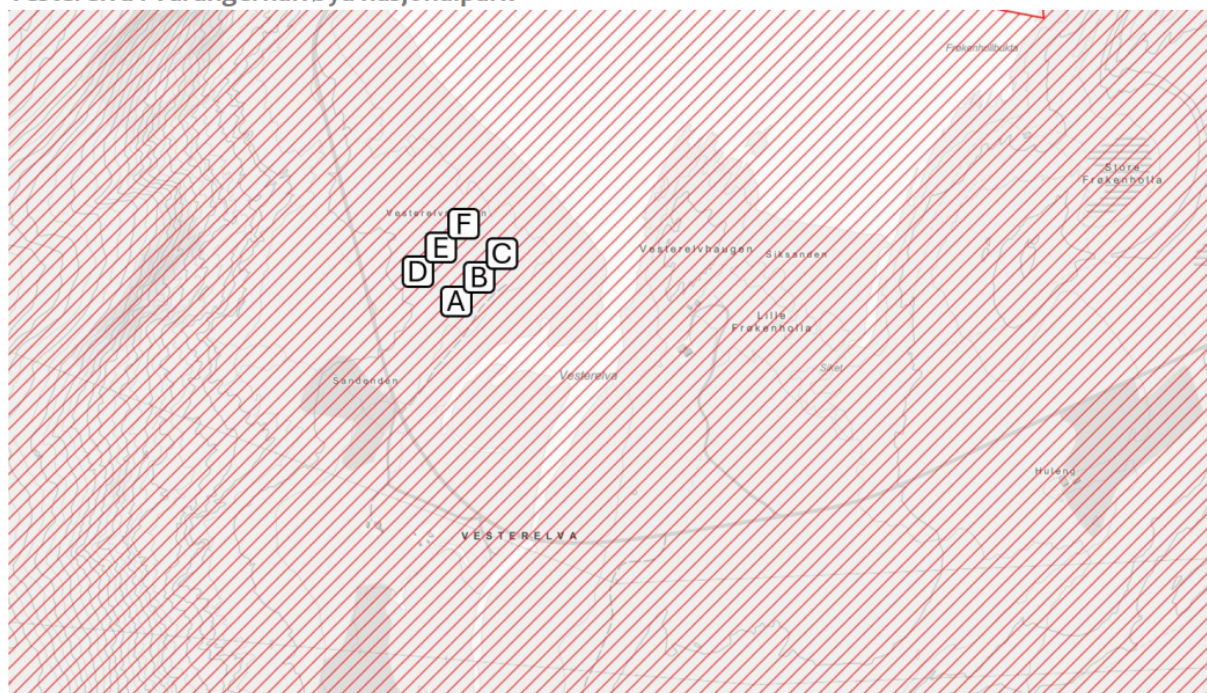
Betingelse for at forsøket kan gå i gang

- Rapport fra prosjektet skal sendes til Varangerhalvøya Nasjonalparkstyre c/o sftfpost@statsforvalteren.no
- Bur må merkes, slik at brukere av området forstår hva dette er. Området nærmest vei besøkes ofte av veiturister.
- Tillatelse fra grunneiere må innhentes

Det er søkt kort tid i forkant av behandling før sommeren 2026, og vi har ikke rukket å sende søknad på høring til beitenæringen i området, som innebærer for søker;

- Reinbeitedistrikt 6 må orienteres om prosjektet og være positiv da dyr går på beite her.
- Persfjorden beitelag må orienteres og være positiv til forsøkene da dyr går på beite her.

Vesterelva i Varangerhalvøya nasjonalpark



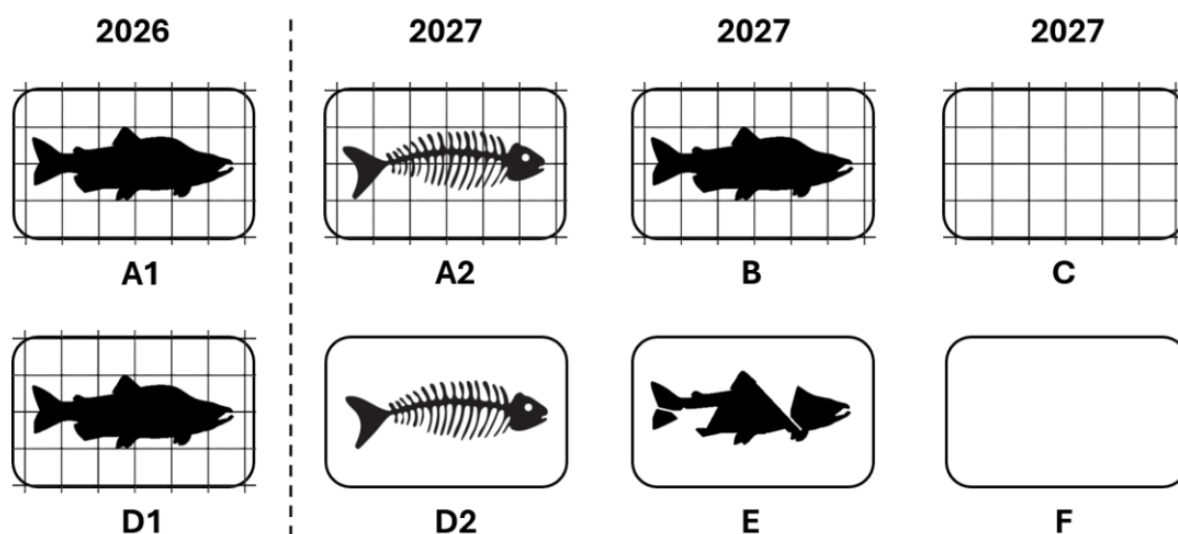
Kart. 6 lokasjoner for forskning på hvordan vegetasjon og jord påvirkes av utgytt pukkellaks.

Søknaden

Hensikten med forsøkene er å se om utgytt pukkellaks kan tilføre betydelige mengder marine næringsstoffer til tilgrensende økosystem, med tydelige effekter på blant annet vegetasjonsstruktur og primærproduksjon. I Varanger har pukkellaksen en toårssyklus, hvor flest vandrer opp i elvene i massive antall, og utgjør en trussel til naturlige forekommende arter i vassdragene. Oppgangen av pukkellaks i norske vassdrag kan dermed frigjøre store, synkroniserte pulser av marine næringsstoffer til tilgrensende terrestriske økosystemer.

Utgytt pukkellaks representerer dermed en ny og synkronisert næringstilgang som kan påvirke økosystemstruktur og funksjon.

Dette prosjektet skal avklare hvordan marine ressurser fra invasiv pukkellaks fordeles i terrestriske næringsnett og påvirker økosystemfunksjon langs invaderte vassdrag. Søker vil gjøre dette gjennom tre overlappende studier som skal styrke forståelsen av hvordan arten påvirke økosystemfunksjon, næringsnett og vegetasjonsstruktur langs nordlige elveutløp. Først vil vi videreføre et pågående prosjekt som dokumenterer havørns (*Haliaeetus albicilla*) aggregative respons på gytende pukkellaks, samt havørns predasjon og transport av utgytt pukkellaks fra elv til land. Ved å avklare hvordan predasjon påvirker tilgjengeligheten av pukkellakskadavre før naturlig dødelighet, etablerer vi et sentralt grunnlag for de videre studiene. Deretter vil vi kartlegge fordeling av pukkellakskadavre langs andre elveutløp for å modellere tilførselen av marine næringsstoffer til tilgrensende økosystemer. Avslutningsvis vil vi undersøke hvordan slike næringstilførsler kan påvirke vegetasjonsstrukturen langs invaderte vassdrag, som utgjør den delen av prosjektet det her søkes tillatelse til.



Figur 2. Hver lokalitet vil ha totalt seks vegetasjonsplot med seks ulike forsøksbehandlinger, hvorav plot A1 og D1 etableres i 2026, og gjenbrukes som plot A2 og D2 i 2027. (A1) vegetasjonsplot med ett enkelt pukkellakskadaver og skjermingsbur, (A2) gjenbruk av plot A1 fra 2026 med skjermingsbur. (B) vegetasjonsplot med ett enkelt pukkellakskadaver og skjermingsbur, (C) kontrollplot med skjermingsbur, (D1) vegetasjonsplot med ett enkelt pukkellakskadaver og skjermingsbur, (D2) gjenbruk av plot D1 fra 2026 uten skjermingsbur, (E) ett enkelt pukkellakskadaver uten tilsvarende skjermingsbur, (F) kontrollplot uten tilsvarende skjermingsbur.

Praktisk gjennomføring av feltforsøk i 2027:

Denne delen av feltforsøket vil kreve etablering av fire nye vegetasjonsplot, derav to ulike kadaverplot og to ulike kontrollplot. Et plot med utelukkelse av åtseletere (B) og et uten utelukkelse av åtseletere (E), videre et kontrollplot med skjermingsbur (C) og et kontrollplot uten skjermingsbur (F). Alle vegetasjonsplot vil bli etablert som avmerket i kartet (Fig.1.). Utvalgte plot vil i tillegg bli overvåket med viltkamera under studieperioden, derav plot A2, B, D2 og E. Mellom 13 og 14 august vil alle seks plot bli undersøkt ved bruk av en standardprotokoll for (7) vegetasjonsundersøkelse, (8) jordprøvetaking, ca. 50 g per plot, (9) georeferering og droneundersøkelse. Denne datainnsamlingen vil gjentas mellom 18 og 19 september. **Totalt: 2 pukkellakskadaver, ca. 2kg, 12 jordprøver, ca. 600g, 3 skjermingsbur, 2 droneoverflyvninger, ca. 70dB og 3 viltkamera.**

2026: Aktivt feltarbeid med vegetasjonsplot A1 og D1

Initiale lokalitets- og vegetasjonsundersøkelser 13 august.

- Etablere vegetasjonsplot A1 og D1 med pukkellakskadaver som sikres med skjermingsbur.
- GPS-basert georeferering av plot A1 og D1.
- Jordprøvetaking i plot A1 og D1 før nedbrytning av pukkellakskadavre.

Avsluttende lokalitets- og vegetasjonsundersøkelser 17 september

- Jordprøvetaking i plot A1 og D1 etter nedbrytning av pukkellakskadavre.
- Fjerne skjermingsbur i vegetasjonsplot A1 og D1.
- Eventuelle kadaverrester etterlates.

2027: Aktivt feltarbeid med vegetasjonsplot A2 – F

Initiale lokalitets- og vegetasjonsundersøkelser 11-12 august.

- Reetablere vegetasjonsplot A2 og D2.
- Etablere vegetasjonsplot B, C, E og F.
- GPS-basert georeferering av plot A2, B, C, D2, E og F.
- Drone-basert overflyvning med multispekterkamera, ca. 10 minutters flytid.
- Vegetasjonsundersøkelser i plot A2, B, C, D2, E og F.
- Jordprøvetaking i plot A2, B, C, D2, E og F før nedbrytning av pukkellakskadavre.

Avsluttende lokalitets- og vegetasjonsundersøkelser 18-19 september.

- Drone-basert overflyvning med multispekterkamera, ca. 10 minutters flytid.
- Vegetasjonsundersøkelser i plot A2, B, C, D2, E og F.
- Jordprøvetaking i plot A2, B, C, D2, E og F etter nedbrytning av pukkellakskadavre.
- Fjerne skjermingsbur fra vegetasjonsplot A2, B og C.
- Fjerne viltkamera fra vegetasjonsplot D2, E og F.
- Eventuelle kadaverrester etterlates.

Samtidig vil forsøkene gjennomføres med stor varsomhet, da selv små inngrep kan få uforholdsmessig store konsekvenser i et allerede sårbart system. Derfor er også feltperioden tilpasset fuglelivet tilknyttet området.

Naturmangfoldet i nasjonalparken

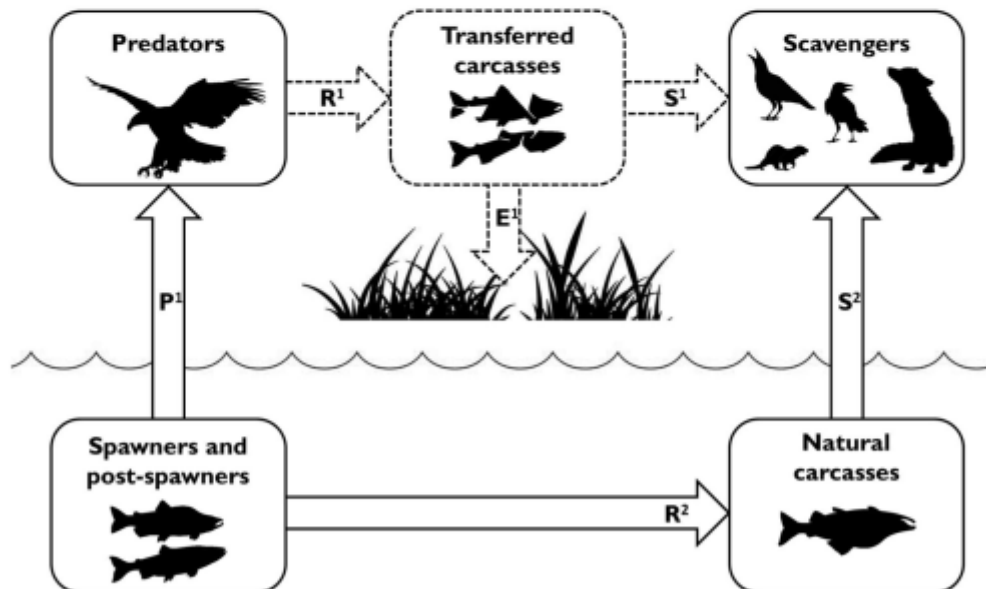
Storparten av Varangerhalvøya er skogløs og preget av lynghei, myrer og blokkmark. Plantelivet er allikevel særpreget fordi området er møtested for mange arktiske, østlige og sørlige arter. Mange arter er her på grensen av sitt utbredelsesområde. Stedvis kalkrik berggrunn gir lommer med sjeldne planter. Fjellreven på Varangerhalvøya er den eneste kystnære bestanden i Fastlands-Norge.

1: Hvorfor bør vi gjennomføre slike feltforsøk innenfor vernegrensen?

Det er viktig å gjennomføre feltforsøk innenfor vernegrensen for å forstå hvordan økosystemet responderer på næringstilførsel fra pukkellaks. Slike resultater kan ikke gjenskapes fullt ut, og felldata gir derfor mer pålitelig kunnskap.

2: Forvaltningsutfordringer i Varangerhalvøya nasjonalpark

Selv om Vesterelva er en forpaktet elv med betydelige forvaltningstiltak mot pukkellaks (Thorstad et al., 2025). Har tidevannsdynamikken i elveutløpet tilgjengeligjort død og døende pukkellaks for områdets fugle- og dyreliv (Fig. 3). Et tidligere forskningsstudie fra Skallelv-vassdraget har påvist et høyt spredningspotensial av marine næringsstoffer gjennom blant annet havørn, og slike næringsoverføringer må også forventes i Vesterelva (Bonde & Stien, 2024).



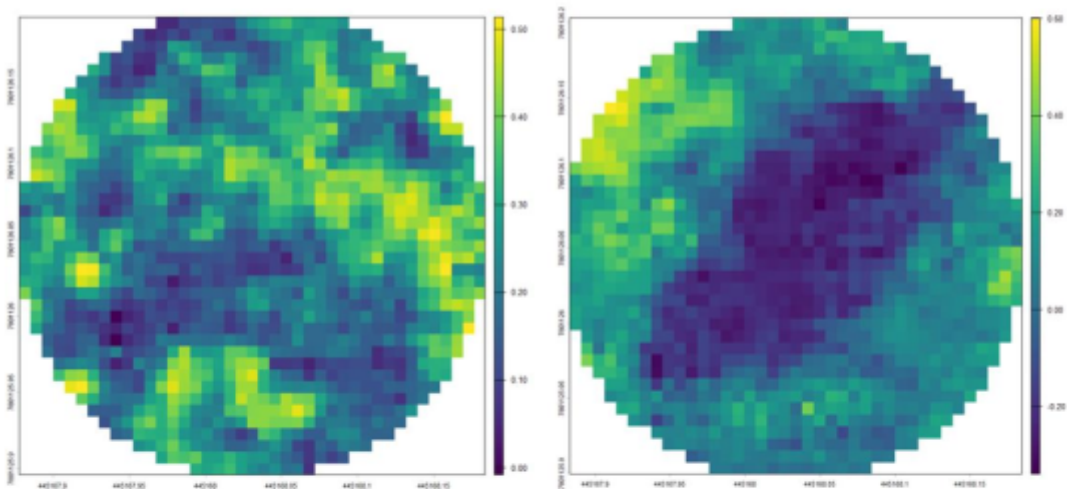
Figur 3. Viser for hvordan marine næringsstoffer fra pukkellaks kan fordeles i terrestriske næringsnett, inkludert næringsoverføring til vegetasjon (E^1).

3: Kartlegge potensielle endringer i viktige verneområder

Artsrike områder kan være særlig sårbare for økologiske effekter av pukkellaks. Dette skyldes at forstyrrelser og økt næringstilførsel kan endre konkurranseforholdene og gjøre det lettere for andre arter å etablere seg. Slike endringer kan føre til at opprinnelige og sårbare arter fortrenses, noe som igjen kan svekke viktige økosystemfunksjoner i reservatet. Pågående klimaendringer kan forsterke disse effektene ytterligere, samt bidra til å svekke motstandskraften til den verneverdige floraen i områder, og som igjen øke risikoen for langsiktige økologiske endringer.

4: Forventet utfall av feltforsøket i Varangerhalvøya nasjonalpark

Vi forventer at vegetasjonen under pukkellakskadavrene vil visne eller dø i 2026, før frigjørelsen av marine næringstoffer bidrar til gjenvekst i 2027 (Fig. 4). Hvilke arter som vil dominere tilveksten etter slike forstyrrelser er fortsatt ukjent, men vi kan anta at suksesjonen vil samsvare med resultater fra et upublisert kadaverstudie i kystnær subarktisk flora. I dette studiet ble NDVI (i.e. Normalized Difference Vegetation Index), er en drone-basert måling som viser helsen og tettheten til vegetasjonen. Friske planter reflekterer mye nærinfrarødt lys, mens stressede planter reflekterer mindre. Dronebildene måler denne forskjellen og gir hver piksel en verdi (Fig. 4).



Figur 4. Viser hvordan vegetasjonen initialt kan respondere på et pukkellakskadaver. Modellene viser NDVI målinger fra juli og august i 2025, hvor modellen til venstre representerer vegetasjonsmålinger for utleggelse av etter enkelt pukkellakskadaver, mens modellen til høyre representerer vegetasjonsmålinger etter nedbrytelsen av ett enkelt pukkellakskadaver har forstyrret floraen.

5: potensielt utbytte av feltforsøket

I sammenheng med reservates naturverdier vil et mulig utbytte av forskningsinitiativet i Varangerhalvøya nasjonalpark kunne bidra kartleggesen av vegetasjonseffekter, samt informere forvaltningsbeslutninger eller utforme målrettede forvaltningstiltak i slike verneområder.

Behandlingsmåte

Det er ikke vurdert tilsvarende søknader før i det aktuelle landskapsvernområdet. Det er ikke etablert praksis for tilfellet og saken må behandles i styremøte hos Varangerhalvøya nasjonalparkstyre.

Saksopplysninger

Saken må vurderes jamfør Naturmangfoldloven og verneforskriften for området.

Vurderingen er gjort etter verneforskriftene for, Persfjorden – Syltefjorden landskapsvernområde/ Biezavuona-Oardduvuona suodjemeahcci samt Naturmangfoldlovens §§ 8-12 og 48.

Vurdering etter verneforskriften for landskapsvernområdet

Formålet med opprettelsen av Persfjorden - Syltefjorden landskapsvernområde/ Biezavuona-Oardduvuona suodjemeahcci er å ta vare på et egenartet og arktisk preget natur- og kulturlandskap med det biologiske mangfold som kjennetegner landskapet. Området har særegne geologiske formasjoner i steiltstående bergarter, og frodige dalbotner med forekomster av sjeldne plantearter som står i sterk kontrast til de nakne fjellplatåene. Den ville og særpregete næringskysten i nord er typisk for Øst-Finnmark, og står i skarp kontrast til det rolige, geologisk sett millioner av år gamle landskapet innover halvøya.

Landskapsvernområdet skal, sammen med Varangerhalvøya nasjonalpark, bidra til å bevare et sammenhengende naturområde som også inneholder mange kulturminner. Ivaretagelse av naturgrunnet er viktig for samisk kultur og næringsutnyttelse. Området skal kunne nyttes til reindrift.

§ 3. Vernebestemmelser (relevante)

1. Landskapet

1.1 Inngrep i landskapet

Området skal vernes mot inngrep som vesentlig kan endre eller virke inn på landskapets art eller karakter. Med de unntak som følger av punkt 1.2 og 1.3 er det forbud mot inngrep som vegbygging, oppføring og ombygging av bygninger og anlegg eller andre varige eller midlertidige innretninger, bergverksdrift, vassdragsregulering, graving, påfylling av masse, sprenging, boring, bryting av steiner, mineraler og fossiler, fjerning av større steiner og blokker, drenering, annen form for tørrlegging, nydyrking, nyplanting, bakkeplanering, fremføring av luft- og jordledninger, bygging av bruer og klopper, oppsetting av skilt, merking av stier, løyper o.l. Opplistingen er ikke uttømmende. Kulturminner skal beskyttes mot skade og ødeleggelse.

2. Plantelivet

2.1. Plantelivet skal beskyttes mot skade og ødeleggelse. Planting, såing og innføring av nye plantearter på land og i ferskvann er forbudt. Varangervalmue (*Papaver dahlianum* ssp. *dahlianum*) og finnmarkssvineblom (*Senecio integrifolius*) er fredet i medhold av [forskrift 21. desember 2001 nr. 1525](#) om fredning av truede arter.

2.2. Bestemmelsen i punkt 2.1 er ikke til hinder for:

- a. Bruk av området til beite.
- b. Plukking av bær og sanking av matsopp.
- c. Skånsomt uttak av trevirke til bålbrekking.
- d. Uttak av materialer til duodji (samisk husflid).
- e. Bruk av ris til snarefangst.
- f. Plukking av planter som er alminnelig forekommende på stedet til privat bruk.

4. Ferdse

4.1. All ferdsel skal skje varsomt og slik at det ikke skjer skade på vegetasjon, dyreliv og kulturminner.

6. Forurensing

6.1 Forbud mot forurensing

Forsøpling og bruk av kjemiske midler som kan påvirke naturmiljøet er forbudt.

6.2 Avfall

Avfall skal tas med ut av området.

Støy

6.3

Unødvendig støy er forbudt. Det er ikke tillatt å bruke motor på modellfly o.l.

Forvaltningsmyndigheten, jf. [§ 7](#), kan stille krav til støydemping for strømgeneratorer o.l.

--

Verneforskriften nevner en del unntak fra forbudene, men ingen er relevante for søknaden. Verneforskriften nevner en del tilfeller som må omsøkes som det kan gis tillatelse til, men disse er ikke relevante for søknaden.

Saken må behandles jamfør Naturmangfoldlovens § 48 (den generelle unntaksparagrafen for verneforskrifter).

Naturmangfoldloven

Naturmangfoldlovens § 7 sier at prinsippene i lovens §§ 8-12 skal legges til grunn som retningslinjer ved utøving av offentlig myndighet. Offentlige beslutninger som berører naturmangfoldet skal bygges på vitenskapelig kunnskap om arters bestandssituasjon, naturtypers utbredelse og økologiske tilstand, samt effekten av påvirkninger.

- kunnskapsgrunnlaget (§ 8)
- føre-var-prinsippet (§ 9)
- økosystemtilnærming og samlet belastning (§ 10)
- kostnader ved miljøforringelse bæres av tiltakshaver (§ 11)
- miljøforsvarlige teknikker og driftsmetoder (§ 12)

Med hjemmel i lovens § 48 kan forvaltningsmyndigheten gjøre unntak fra vernevedtaket dersom det ikke strider mot verneformålet, og ikke kan påvirke verneverdiene nevneverdig, eller dersom sikkerhetshensyn eller hensynet til vesentlige samfunnsinteresser gjør det nødvendig. Denne bestemmelsen er en sikkerhetsventil som skal fange opp uforutsette eller spesielle tilfeller som ikke ble vurdert på vernetidspunktet. Denne saken er ikke av en slik karakter at den er aktuell etter § 48 bestemmelser om vesentlige samfunnsinteresser eller sikkerhetshensyn.

Naturmangfoldloven § 48 er en kan-bestemmelse, som innebærer at det skal foretas en konkret skjønnsmessig vurdering av om det skal gis dispensasjon når vilkårene er oppfylt. Selv om det er hjemmel til å gi tillatelse, kan vernemyndigheten si nei om man ikke ønsker tiltaket. Type aktivitet omfang, miljøvirkningen og nødvendigheten av tiltaket kan ha betydning.

Vurdering

Nord universitet vil forske på hvordan næringsstoffene fra pukkellaks som dør i elvene etter gyting forplantes i økosystemet. Død pukkellaks fraktes gjerne av predatorer ut til omkringliggende vegetasjon, hvor restene går i forråtnelse slik at alt havner ikke i selve elva. Det skal tas jordprøver og man vil bruke drone for å se på vegetasjonsendringer på lokalitetene.

Utplasserte bur over utvalgte pukkellakser i en månedsperiode vil hindre at noen av laksene spises opp av andre predatorer, før de forråtner.

Det er utvalgt noen studielokaliteter ved vassdrag hvor pukkellaks faktisk vandrer opp i store antall hvert annet år, som i vesterelva i Persfjorden i Vardø kommune.

De siste årene har antallet pukkellaks som vandrer opp i elvene økt betraktelig, og det er veldig forvaltningsrelevant å se hvordan næringen fra pukkellaks påvirker økosystemet. Slike næringstilførsler kan påvirke vegetasjonsstrukturen langs invaderte vassdrag,

som utgjør den delen av prosjektet det her søkes tillatelse til. I områdene Varangerhalvøya nasjonalparkstyre forvalter er det hele 7 anadrome lakseelver hvor vi kan forvente at pukkellaksen går opp i hele eller deler av vassdraget, i tillegg til andre vassdrag som ikke er anadrome. Forvalter vurderer at undersøkelsene er nødvendige, da breddene langs Vesterelva er vernet som landskapsvernområde, og det er påvist pukkellaks i elva tidligere år. Studiene vil gi nyttig ny kunnskap for forvaltningen.

Søker vil bruke drone med 70db støy med multispekterkamera, ca. 10 minutters flytid det ene året i et område hvor modellfly og drone er forbudt. Støy og flyging kan forstyrre dyrelivet og dyr på beite. I område i sjø er det et viktig myteområde for laks- og silender. Om drone holder seg over land antas forstyrrelsen for å være liten.

Søknadsperiode er i august-september som ikke er den mest sårbare tiden mht. fuglehekking eller reinkalving/ reinsimler i følge med små kalver. Forstyrrelse vil være forbigående på fugl utenom hekketiden. Flygingen kan påvirke friluftslivet noe, men området ligger tett til vei og det er noe trafikkstøy allerede, som også vil kunne overdøve støy fra dronen.

Vegetasjonsbur vil være nye installasjoner i landskapet som kan være forstyrrende, utplassert en måned av gangen i to år i august - september.

På de to vegetasjonsplottene hvor det legges ut en pukkellaks på hvert sted forventes at vegetasjonen vil hente seg inn etter en stund. Det er lyngmark på stedet. Det forventes at på sted hvor pukkellaks legges ut uten bur, vil de bli spist og flyttet på av måker, ravn, kråker eller rødv. Det forventes at de to burene som utplasseres uten pukkellaks vil ha liten påvirkning på vegetasjonen.

Verneforskriften sier at området skal vernes mot inngrep som vesentlig kan endre eller virke inn på landskapets art eller karakter. Om forsøket forventes gjennomført i større skala vil verneforskriften hindre dette. Forsøk i omsøkt skala er såpass beskjeden at det ikke vurderes for å påvirke områdets art eller karakter.

Forvalter kommer til at forsøket ikke vil stride mot verneformålet, og ikke vil påvirke verneverdiene nevneverdig.

Jamfør Naturmangfoldloven § 48 er kunnskapsgrunnlaget godt. Forvalter har tidligere befart området, og naturbase er sjekket for sjeldne og trua arter i området. Finnmarkssvineblomen er fredet og forekommer på naboneset østfor, men ikke på den aktuelle lokaliteten. En rekke fuglearter av nasjonal forvaltningsinteresse er observert i området, men ikke hekkende. Det er ikke registrerte kulturminner på stedet jfr. Naturbase.

Føre var hensyn jamfør Naturmangfoldlovens § 9 er lite aktuelle og total belastning jfr. Nml. § 10 er lite relevant da det ikke er mange andre påvirkningsfaktorer eller tiltak i området. Naturmangfoldlovens § 11 er ikke relevant og § 12 i samme lov er oppfylt jfr. valg av de beste miljøtilpassede teknikker.

Forvalter vurderer at fordelene ved å gjennomføre undersøkelsen er større enn evt. ulemper, som for øvrig er forbigående og midlertidige. Forvalter innstiller på at det gis tillatelse. Da søknad er innkommet kort tid før møtet, må tiltakshaver informere beitenæringen, som må være positive før tiltaket kan gå i gang.



Arkivsaksnr: 2026/1869-14

Saksbehandler: Geir Østereng

Dato: 17.06.2026

| Utvalg | Utvalgssak | Møtedato |
|--|------------|------------|
| Varangerhalvøya nasjonalparkstyre/Vårnjárgga álbmotmeahccestivra | 29/26 | 22.06.2026 |

Orienteringssaker styremøte 22 juni 2026 Varangerhalvøya nasjonalparkstyre

Forvalters innstilling

Vedtak gjort på delegert myndighet siden sist;
Ingen

Økonomistatus

Per 27 mai 2026

| Prosjekt | Regnskap | Budsjett | Gjenstående | |
|----------|-----------------------------------|----------|-------------|-----|
| t | Prosjekt(T) | 21.05 | 31.12 | e |
| N1000 | Drift av Nasjonalparkstyret VH | 106 | 530 | 424 |
| N1001 | Forvaltningsplan VH | 0 | 160 | 160 |
| N1002 | Tiltaksmidler VH | 5 | 700 | 695 |

Faunakrim

Det er observert en jordugle med tråder (snareliknende) på beina i Skallelv.
I fjor ble det påvist felle med snare, med due som lokkemat, for fangst av rovfugl.

Jamming skjer i lavere høyder enn før

Nye Troms | 30 Apr | page 14 | 233 words

Nasjonalparker: Varangerhalvøya varangerhalvøya (1)

+13

Author: (©NTB)

GPS-signaler manipuleres i lavere høyder enn før viser nye målinger i Øst-Finnmark. Nå viser målingene at det er forstyrrelser i høyder på 600 meter over havet.

– Nkom har siden mars også gjennomført flere målinger i lufta og på bakken, sammen med finnmarkspolitiet. Analysene viser nå GNSS-forstyrrelser ned til 2000 fot (cirka 600 meter) over **Varangerhalvøya**, sier avdelingsdirektør Espen Slette i Nasjonal kommunikasjonsmyndighet (Nkom) i en pressemelding. Det er lavere høyder enn det som tidligere er registrert i dette området. Analysene viser at forstyrrelsene fortsatt kommer fra Russland.

– Vi gjør kontinuerlig måling i området og vil fortsette å følge situasjonen tett. Vi har også vært i kontakt med andre relevante myndigheter og delt funnene med dem, sier Slette.

Jamming er en trussel som har økt kraftig etter Russlands angrep mot Ukraina. Trusselen er særlig i høy i Nord-Norge og Øst-Finnmark.

– Alle som bruker GPS, skal kunne stole på den informasjonen de får. At disse signalene manipuleres på denne måten, er uakseptabelt. Dersom du skal på tur grensenært, advarer vi mot å stole blindt på at GPS utstyr fungerer. Ta med kart og kompass i tillegg, sier jourhavende stabssjef Stein Kristian Hansen i Finnmark politidistrikt.

Politiet og Nkom vil fortsette å følge situasjonen tett, men vil også løfte saken internasjonalt. Blant annet gjennom klage til FN-organet for informasjonss- og kommunikasjonsteknologi ITU.

(©NTB)

© Nye Troms

Alle artikler er beskyttet av lov om opphavsrett til åndsverk. Artikler må ikke viderefremmes utenfor egen organisasjon uten godkjenning fra Retriever eller den enkelte utgiver.



Tillatelser til oppføring av skilt

Det er gitt tillatelse fra Båtsfjord kommune til oppsett av skilt ved Skjåvika ved Ytre Syltevika naturreservat. Fra før har FEFO og

Infopunkt Kiberg

er åpnet 1 juni. Lokalet ble støvsugd, vasket og klargjort av forvalter.

Vardø blomster har byttet jord i kassene og plantet stemor.

Infoskjerm v/ UIT COAT som nasjonalparkstyret kjøpte i 2024, er klar for utplassering i lokalet.

Noen tekniske utfordringer har måttet løses med skjermen for at den skal kunne fungere (stå og gå uten å gå i dvalemodus).

Arbeidsuke Vadsø ungdomsskole

Forvalter har hatt to elever, Emre og Nawar med seg 08-12 juni.

Arbeidsoppgaver bestod i å hjelpe forvalter med;

Beising av forvalters skuterslede, SNOs to sleder samt UIC COAT sine to sleder.

Besøk i Vardø for levering av brosjyrer til Vardø turistinformasjon.

Infopunkt Kiberg

Beising av 6 blomsterkasser og 4 bord.

Klargjøring av startpunkt Nattfjelldalen, vask av toalett, beising av innsida av døra. Påfyll av brosjyrer i infokassa. Påfyll av ved i vedkassa. Gapahuken ved Gammerabben befart og bålplassen klargjort, materialer bært ned til brua ved Storelva. Monterte kaffekanneholder på bålpanna ved P Nattfjelldalen.

Infopunkt Varangerbotn

Vi monterte skilt på tavla ved parkeringen.

Komagdalen

Tilsyn startpunktets infomateriell. Påfyll av ved i vedkassa ved gapahuken.

Klopplegging av 15 meter ved bekk ved sti til Komagdalen. Sammen med forvalter og Hans Ivar Hortman i SNO Vadsø.

Grusleveringer div, prosjekter

Det er levert grus ved betongstasjonen i Vadsø jfr. bestilling i desember. Brukes på vei til startpunktet som er grusvei, legges ut av Vadsø kommune. Levert av Birger Mietinen AS. I Komagdalen leveres grus i juli – her er svære hull nederst på veien.

Grus foran skilt på Hasselneset leveres snart. Vi skal sette et massivt bord foran så fort grusen er ankommet, gjøres av BR bygg.

Tretavle ved Heksemonumentet settes opp snart av BR bygg.

Det er bestilt to tretavler til Båtsfjord.

Det er bestilt oppsett av veiskilt i Sandfjord til landskapsvernområdet.

GPS forstyrrelser

Forvalter har vært i kontakt med Nasjonal sikkerhetsmyndighet om status ang. jamming i Øst-Finnmark. Det er gjort målinger. Bla. ved Falkefjell. De anbefaler at alle som skal på tur har med kart og kompass, da gps-systemet er utsatt for forstyrrelser. Enten får man feil posisjon eller gps-signaler lar seg ikke laste ned. Dette øker med høyde over havet og jo nærmere man kommer grensen til Russland. Intensivitet varierer fra måned til måned.

Forvalter anbefaler styret at vi lager en Facebook nyhet – til turgåere som har planer om å gå tur på Varangerhalvøya i sommer.

Befaringer

Siden sist

Toetasjershytta

Forvalter har befart toetasjershytta, og funnet lokasjon for plassering av toalettet, som omsøkes jfr. plan og bygningsloven..

Styret har fått dispensasjon fra motorferdselloven - 1 tur for frakt av toalett til toetasjershytta med ATV langs eksisterende kjørespor etter 1 juli. Disp er fra Båtsfjord kommune.

Krykkjehotell Kiberg

I fjor var det 300 hekkende par av krykkje i Kiberg på et bygg et steinkast bortafor Informasjonspunktet. Ny byggeier rev alle kunstige reir før hekkesesongen. Det er behov for å etablere noe annet slik at krykkjene har hekkemuligheter i havna. Krykkja er oppført på rødlista med stadig færre antall.

-Vardø kommune har satt av 200 000 kr til å bygge et krykkjehotell i havna for 90 krykkjer.

Forvalter foreslår at styret søker om midler til tilsvarende. Det er plass til et sett til.

Krykkja er en vanlig forekommende art i Persfjorden – Syltefjorden landskapsvernområde.

Midler til vei startpunkt Komagdalen

I fjor kjøpte vi inn grus til nederste del av veien – den del som er nedenfor kraftledningen og i Komagværstranda naturreservat. Tilførsel av grus vil ikke være nok. Biler kjører rundt store hull og veien blir bredere og bredere.

Foreslår at vi innhenter tilbud på grøfting, med 4 rør under veien, slik at vann ledes bort, og søker Vardø kommune som forvaltningsmyndighet om dispensasjon. Det forventes bidrag fra veieier Vardø kommune.

Diverse orienteringsaker innkommet post/ tillatelser og orienteringer

| | |
|--|-----|
| <p>Presiseringer om skadefelling og lisensfelling i verneområder</p> <p>M MILJØDIREKTORATET til Varangerhalvøya Nasjonalparkstyre</p> <p>Presiseringer om skadefelling og lisensfelling i verneområder</p> <p>15. juni 2026 kl. 12.37 4 Frist: 22. juni 2026 kl. 12.37</p> | ... |
| <p>Svar på søknad om motorferdsel - frakt av toalett til hytte</p> <p>B Båtsfjord kommune til Varangerhalvøya Nasjonalparkstyre</p> <p>11. juni 2026 kl. 13.35</p> | ... |
| <p>Tilbakemelding - Kopi av tillatelser fra de aktuelle instansene til kommunen</p> <p>T Tana KOMMUNE til Varangerhalvøya Nasjonalparkstyre</p> <p>3. juni 2026 kl. 14.45</p> | ... |
| <p>Godkjenning - Søknad om dispensasjon fra plan- og bygningsloven – tillatelse til oppsett av skilt ved Ytre Syltevik naturreservat – Gbnr. 18/1 – Båtsfjord kommune</p> <p>T Tana KOMMUNE til Varangerhalvøya Nasjonalparkstyre</p> <p>3. juni 2026 kl. 14.44</p> | ... |
| <p>Vedr. 24-34491-13 - Godkjent søknad om virksomhetsvisning ved E6 Varangerbotn - Varanger samiske museum og Varangerhalvøya nasjonalpark - Nesseby kommune</p> <p>S Statens vegvesen til Varangerhalvøya Nasjonalparkstyre</p> <p>Vedr. 24-34491-13 - Godkjent søknad om virksomhetsvisning ved E6 Varangerbotn - Varanger samiske museum og Varangerhalvøya nasjonalpark - Nesseby kommune</p> <p>19. mai 2026 kl. 07.09</p> | ... |
| <p>Vedr. 26-00651-4 - Svar - Søknad om oppsett av infotavle i cortenstål - Infobygg Hornøya - Vardø kommune - Besøksforvaltning Varangerhalvøya nasjonalpark</p> <p>V Vardø kommune til Varangerhalvøya Nasjonalparkstyre</p> <p>Vedr. 26-00651-4 - Svar - Søknad om oppsett av infotavle i cortenstål - Infobygg Hornøya - Vardø kommune - Besøksforvaltning Varangerhalvøya nasjonalpark</p> <p>14. mai 2026 kl. 15.57</p> | ... |
| <p>Tilsyn/feiling fyringsanlegg - Veis ende</p> <p>B Båtsfjord kommune til Varangerhalvøya Nasjonalparkstyre</p> <p>Tilsyn/feiling fyringsanlegg - Veis ende</p> <p>11. mai 2026 kl. 13.07</p> | ... |
| <p>Godkjenning - Søknad om etablering av veiskilt ved Persfjorden - Syltefjorden landskapsvernområde – Gbnr. 19/1 – Båtsfjord Kommune</p> <p>T Tana KOMMUNE til Varangerhalvøya Nasjonalparkstyre</p> <p>Godkjenning - Søknad om etablering av veiskilt ved Persfjorden - Syltefjorden landskapsvernområde – Gbnr. 19/1 – Båtsfjord Kommune</p> <p>6. mai 2026 kl. 14.47</p> | ... |
| <p>Godkjenning – Søknad om etablering av infotavle – Gbnr. 4/1 – Berlevåg kommune</p> <p>T Tana KOMMUNE til Varangerhalvøya Nasjonalparkstyre</p> <p>Godkjenning – Søknad om etablering av infotavle – Gbnr. 4/1 – Berlevåg kommune</p> <p>6. mai 2026 kl. 14.46</p> | ... |
| <p>Høring – Søknad om dispensasjon for tillatelse til oppsett av skilt ved Ytre Syltevik naturreservat – Skjåvika – gbnr. 18/1 – Båtsfjord kommune</p> <p>T Tana KOMMUNE til Varangerhalvøya Nasjonalparkstyre</p> <p>Høring – Søknad om dispensasjon for tillatelse til oppsett av skilt ved Ytre Syltevik naturreservat – Skjåvika – gbnr. 18/1 – Båtsfjord kommune</p> <p>5. mai 2026 kl. 08.24</p> | ... |

ST 30/26 Eventuelt



Statens vegvesen

VARANGERHALVØYA NASJONALPARKSTYRE
c/o Statsforvalteren T og Finnmark
Postboks 700

9815 VADSØ

Behandlende enhet:
Transport og samfunn

Saksbehandler/telefon:
Herdis Marie Eriksen / 95106032

Vår referanse:
24/34491-13

Deres referanse:

Vår dato:
19.05.2026

Innvilget søknad om virksomhetsvisning ved E6 Varangerbotn – Varanger samiske museum og Varangerhalvøya nasjonalpark – Nesseby kommune

Vi viser til mottatt søknad og øvrige korrespondanse i saken.

Vi beklager at det har tatt lang tid å ferdigstille denne saken.

Bakgrunn

Det søkes om endring av eksisterende serviceskilt på E6 i retning fra Kirkenes. Skiltet bes endret fra symbol for museum til symbol og tekst på samisk og norsk til Varanger samiske museum og Varangerhalvøya nasjonalpark i retning fra Kirkenes.

Vedtak

Statens vegvesen innvilger søknaden, jf. skiltforskriftens § 29, og gir tillatelse til oppsetting av følgende skilt langs E6 og E75 i Nesseby kommune.

- Skiltene utformes og plasseres i henhold til vedlagte skiltplan, merket «Varanger museum E6 og E75 Skiltplan».

Begrunnelse

I skiltforskriftens § 35 er Vegdirektoratet gitt fullmakt til å fastsette mer detaljerte bestemmelser og retningslinjer (normaler). Skiltnormalene er inntatt i Håndbok N300. I N300 kap. 7, gis det felles bestemmelser om serviceskilt og virksomhetsvisning.

Postadresse
Statens vegvesen
Transport og samfunn
Postboks 1010 Nordre Ål
2605 LILLEHAMMER

Telefon: 22 07 30 00
firmapost@vegvesen.no
Org.nr: 971032081

Kontoradresse
Storgata 11
9405 HARSTAD

Fakturaadresse
Statens vegvesen
Fakturamottak DFØ
Postboks 4710 Torgarden
7468 Trondheim

Symboler for service og severdighet, 635 Informasjon, 637 Turistkontor, 640.12 Museum/galleri og 640.30 Naturvernområde oppfyller kravene som er gitt i kap.7 og 8 i normal N300.

Vi har fornyet alle skilt som viser til Varanger samiske museum og Varangerhalvøya nasjonalpark, da eksisterende skilt ikke var i henhold til krav til utforming og innhold.

Nesseby kommune er i forvaltningsområdet for samisk språk og rekkefølgen være samisk og norsk, jf. forskrift om forvaltningsområde for samisk språk § 1, [Forskrift om forvaltningsområdet for samiske språk – Lovdata](#) og forskrift om stadnamn § 7 tredje ledd, [Forskrift om stadnamn – Lovdata](#).

Skiltingen gjennomføres på følgende vilkår

- Virksomheten må overholde bestemmelsene om reklame i vegloven § 33. Skiltet kan bli fjernet dersom det settes opp reklame eller lignende rettet mot offentlig veg.
- Tillatelsen er midlertidig. Dersom veg og trafikkforholdene endres, eller vilkår for tillatelsen ikke overholdes, kan skilt bli fjernet etter skriftlig varsel. Eventuell innbetalt egenandel vil ikke bli refundert.
- Skiltet er vegvesenets eiendom og skiltingen gjennomføres av Statens vegvesen.
- Ved endring eller opphør av virksomheten, skal Statens vegvesen varsles.

Klage

Dette vedtaket kan påklages jf. forvaltningslovens §§ 28–36. Klagefristen er 3 uker fra vedtaket er mottatt. Klageinstansen er Vegdirektoratet og klage sendes Statens vegvesen Postboks 1010 Nordre Ål, 2605 LILLEHAMMER, eller på e-post til: firmapost@vegvesen.no

Rett til innsyn i sakens dokumenter går fram av forvaltningslovens §§ 18–19.

Nesseby kommune orienteres med kopi av dette vedtak.

Byggeleder i Statens vegvesen har ansvar for bestilling og oppsett av skilt i henhold til dette vedtak.

Transportforvaltning Troms og Finnmark
Med hilsen

Øyvind Borch Mo
seksjonssjef

Herdis Marie Eriksen
saksbehandler

Dokumentet er godkjent elektronisk og har derfor ingen håndskrevne signaturer.

Vedlegg:

Skiltplan

[Klageskjema:](#)[Vegloven § 33](#)

Kopi

UNJARGGA GIELDA / NESSEBY KOMMUNE, Soltunveien 30, 9840 VARANGERBOTN

Varanger museum
Varangerhalvøya nasjonalpark

Skiltplan

Type skilt

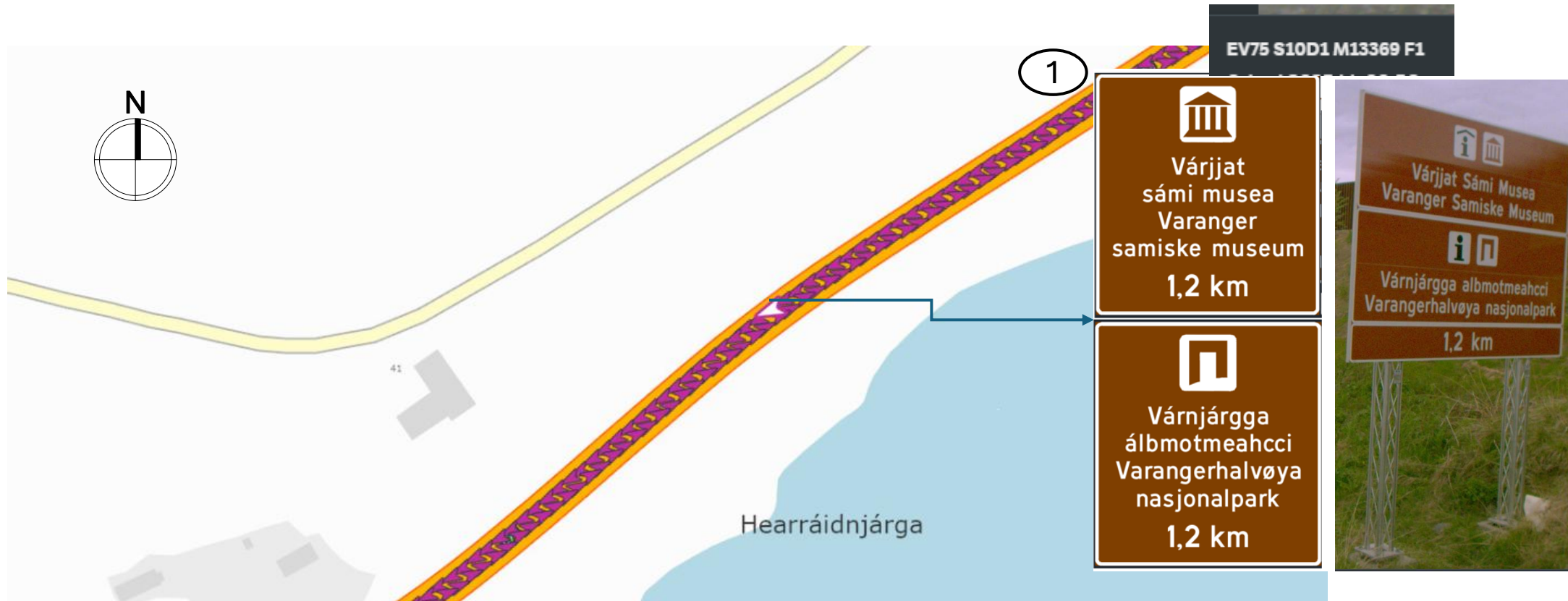
600, 711 og 713

Skilt 600.13 E6 fra øst (Vardø) EV75 S10D1m13369

Bruk en av mastene

Horisontal avstand fra kjørebaneløp til nærmeste del av skiltet 1300 mm

Fjern eksisterende skilt

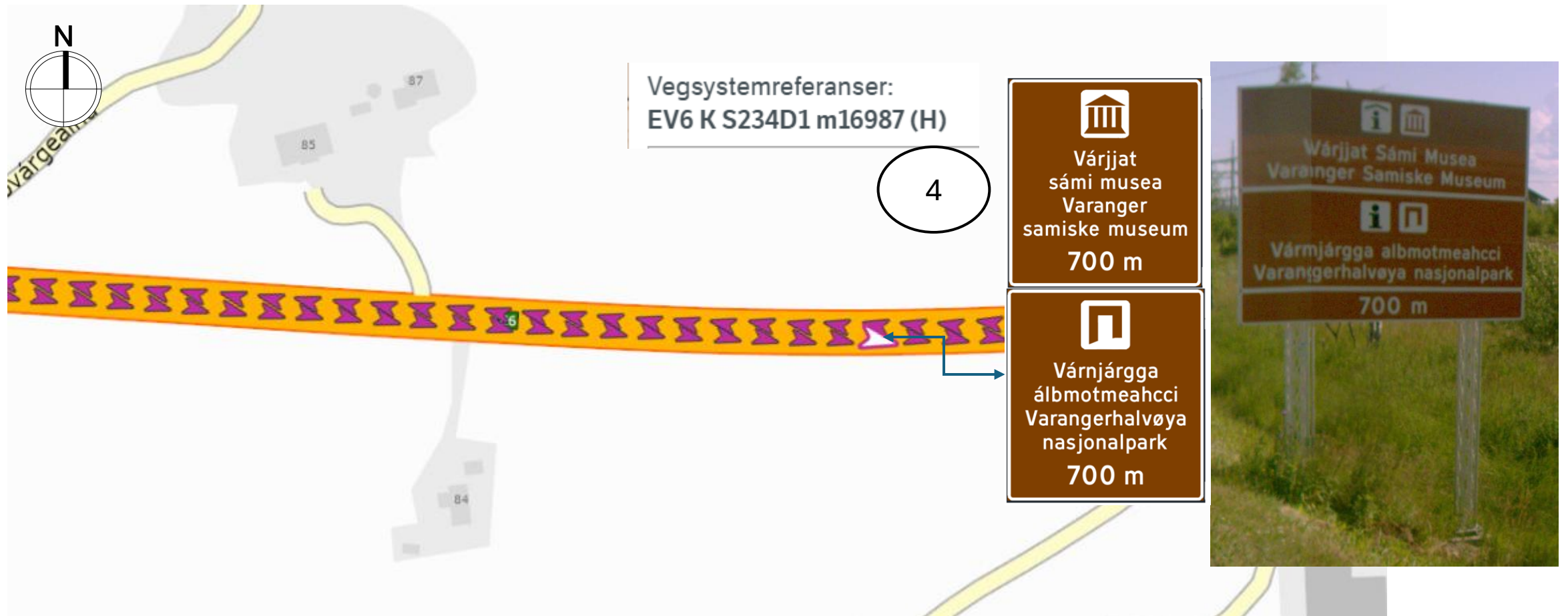


Kart E6 fra vest (Tana) E6S234D1 m16987

Bruk en av mastene

Horisontal avstand fra kjørebane kant til nærmeste del av skiltet 1300 mm

Fjern eksisterende skilt



Skilt 713 E6 i avkjøring til Varanger museum

Ny mast

Horisontal avstand fra kjørebane kant til nærmeste del av skiltet 2000 mm

Fjern eksisterende skilt



5

Vegsystemreferanser:
EV6 K S235D1 m28 (H)

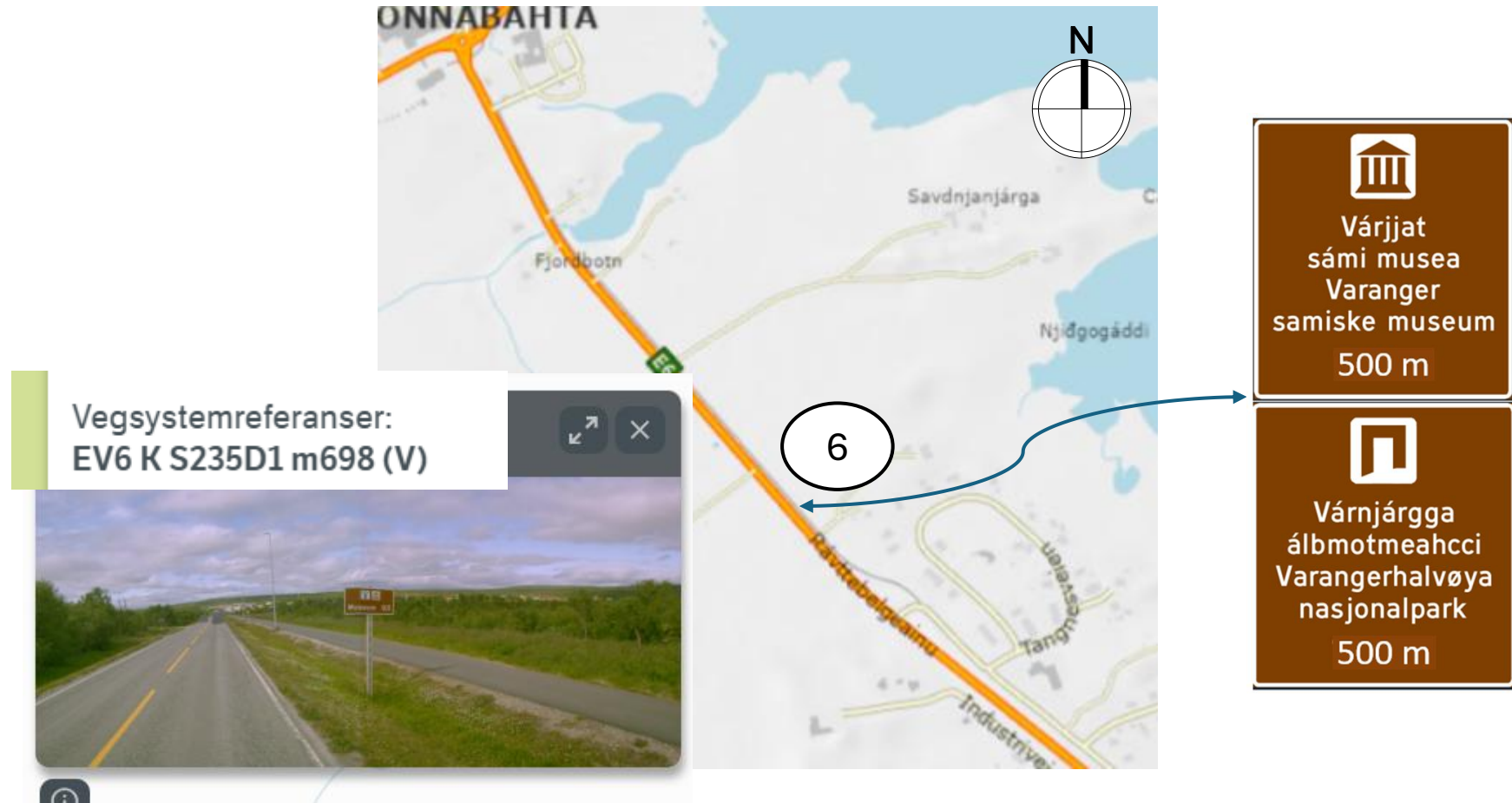


Skilt 600.13 fra sørøst E6 fra Kirkenes

Begge skilt plasseres på samme mast

Horisontal avstand fra kjørebanelkant til nærmeste del av skiltet 1300 mm

Fjerne eksisterende skilt



VARANGERHALVØYA NASJONALPARKSTYRE
c/o Statsforvalteren T og Finnmark Postboks 700
9815 VADSØ

Deres ref.: Vår ref.: Saksbehandler: Randa Kalaji Stange
2026/129 , tlf.: 464 00 356

Dato:
06.05.2026

Godkjenning – Søknad om etablering av infotavle – Gbnr. 4/1 – Berlevåg kommune

Vestre Varanger plankontor viser til deres søknad oppsett om av infotavla ved FV890 på gbnr. 4/1 i Berlevåg kommune og innvilger følgende:

- Dispensasjon fra kommuneplanens arealdel Landbruks, natur- og friluftsområder (LNF) ettersom det omsøkte tiltak er i strid med arealformål LNF-område (Landbruks- natur- og friluft).
- Tillatelse til etablering av infoskilt ved FV890 på gbnr. 4/1 i Berlevåg kommune.

Tillatelsen er gitt med følgende vilkår

- Det må innhentes tillatelse fra grunneier Finnmarkseiendom for oppsetting av infotavle på gbnr. 5630/4/1

Dersom vilkårene ikke oppfylles, kan gitte tillatelser bli omgjort, jf. forvaltningsloven § 35 første ledd bokstav c. Vestre Varanger Plankontor vil i så fall vurdere om vedtaket må anses som ugyldig, og om det foreligger grunnlag for omgjøring av vedtaket i sin helhet.

Vurdering

Tiltaket gjelder oppsetting av infotavle i LNF-område (Landbruks- natur- og friluft). Tiltaket er i strid med gjeldende arealformål og krever derfor dispensasjon fra kommuneplanens arealdel. Kommunedirektøren vurderer at saken kan behandles administrativt, da den ikke er av prinsipiell karakter

Videre finner ikke kommunen at hensynene bak bestemmelsene det dispenseres fra, hensynene i lovens formålsbestemmelse eller nasjonale eller regionale interesser, blir tilsidesatt i den grad at dispensasjon ikke bør gis jf. plan- og bygningsloven § 19-2.

På bakgrunn av overnevnte vurderinger gir kommunedirektøren dispensasjon fra kommuneplanens arealdel (LNF) og tillatelse til etablering av infoskilt ved FV890 på gbnr. 4/1 i Berlevåg kommune med vilkår om at ansvarlige søkere må innhente nødvendige samtykker fra grunneier Finnmarkseiendom for oppsetting av infotavla på gbnr. 5630/4/1.

Dersom vilkårene ikke oppfylles, kan gitte tillatelser bli omgjort.

Faktura

Vi sender faktura for saksbehandlingen. Fakturaen viser hva dere betaler for.

Dere kan klage på vedtaket

Fristen for å klage er 3 uker fra dere mottok dette brevet. Hvis dere velger å klage, må dere sende klagen på e-post til postmottak@tana.kommune.no eller i posten til Tana kommune, Rådhusveien 24, 9845 Tana. Husk å merke klagen med saksnummer 2026/129.

Klagen må være skriftlig og underskrevet. I klagen må dere

- skrive at det er en klage
- skrive hvilket vedtak dere klager på
- begrunne hvorfor dere klager
- skrive tydelig hvilke endringer dere ønsker

Hvis dere har nye opplysninger som dere mener vi ikke kjenner til, er det viktig at dere tar med disse også.

Dere har rett til å se dokumentene i saken

Ta kontakt med oss hvis dere ønsker å se saksdokumentene.

Har dere spørsmål?

Ta gjerne kontakt med kommunen på telefon 46 40 02 00 eller på e-post postmottak@tana.kommune.no. Husk å merke e-posten med saksnummer 2026/129.



Mer informasjon finnes på: www.tana.kommune.no.

Med vennlig hilsen

Tom Eirik Malin
Virksomhetsleder
Vestre Varanger plankontor
Oarje Várjjat plánakantuvra

Randa Kalaji Stange
Byggesaksbehandler - Huksenáššemeannudeaddji



Forvaltningsmyndigheter for verneområder

Trondheim, 12.06.2026

Deres ref.:

Vår ref. (bes oppgitt ved svar):
2025/15362

Saksbehandler:
Hege Langeland

Presiseringer om skadefelling og lisensfelling i verneområder

Vi viser til vårt brev om skadefelling og lisensfelling i verneområdene 28. oktober 2025.

Bakgrunnen for brevet var flere henvendelser med spørsmål om hvilke regler som gjelder for felling av store rovdyr innenfor verneområdene, siden verneforskriftene har ulike unntaksbestemmelser knyttet til felling av vilt. I brevet ble det gitt retningslinjer for tolking av verneforskriftene.

Utgangspunktet for tolkning av verneforskriftene er forskriftens ordlyd. Verneforskriftene er imidlertid utformet på ulike tidspunkt, og siden viltloven tidligere ikke hadde et tydelig skille mellom begrepene jakt og felling, kan begrepet jakt også ha omfattet felling i noen verneområder. (De ulike fellingsformene av store rovdyr er omtalt i Miljødirektoratets [veileder M-1440 Veileder for gjennomføring av fellingsoppdrag](#) kap. 2.3.)

På bakgrunn av Miljødirektoratets brev 28. oktober 2025, har Klima- og miljødepartementet på forespørsel fra Rondane – Dovre nasjonalparkstyre gjort en konkret tolkning av hva som omfattes av begrepet jakt i forskrifter om Rondane og Dovre nasjonalparker, jf. departementets e-post 17. april 2026. Tolkningen av begrepet jakt har betydning for om felling er søknadspliktig etter verneforskriften.

Miljødirektoratet vil som følge av departementets tolkning i verneforskriften for Rondane og Dovre nasjonalparker gjøre følgende presisering:

Dersom forarbeidene f.eks. kongelig resolusjon eller verneplanen (høringsdokumentet) gir grunnlag for en slik tolkning, kan begrepet jakt omfatte felling av store rovdyr også i andre verneområder.

Det må for hvert enkelt verneområde vurderes konkret om begrepet jakt også kan omfatte felling av store rovdyr, tilsvarende det Klima- og miljødepartement har vurdert for Rondane og Dovre nasjonalparker.

Vi ber forvaltningsmyndighetene legge dette til grunn i sin fremtidige forvaltning. Forvaltningsmyndigheten må selv tolke sine forskrifter med grunnlag i kongelig resolusjon og øvrige forarbeider. Miljødirektoratet gir veiledning ved behov.

For øvrig viser vi til at nyere verneforskrifter som hovedregel har spesifisert at felling av store rovdyr i samsvar med gjeldende lovverk er tillatt.

For ordens skyld presiseres at kvotejakt anses som omfattet av begrepet jakt.

Hilsen
Miljødirektoratet

Dette dokumentet er elektronisk godkjent

Terje Qvam
seksjonsleder

Tone Lise Alstad Eid
seksjonsleder

Kopi til:

| | | | |
|---|---------------|------|-------------|
| Statsforvaltaren i Møre og Romsdal | Postboks 2520 | 6404 | MOLDE |
| Statsforvalteren i Troms og Finnmark | Postboks 700 | 9815 | VADSØ |
| Statsforvaltaren i Vestland | Njøsavegen 2 | 6863 | LEIKANGER |
| Statsforvaltaren i Rogaland | Postboks 59 | 4001 | STAVANGER |
| Statsforvalteren i Agder | Postboks 504 | 4804 | ARENDAL |
| Statsforvalteren i Innlandet | Postboks 987 | 2604 | LILLEHAMMER |
| Statsforvalteren i Nordland | Postboks 1405 | 8002 | BODØ |
| Statsforvalteren i Trøndelag | Postboks 2600 | 7734 | STEINKJER |
| Statsforvalteren i Vestfold og Telemark | Postboks 2076 | 3103 | TØNSBERG |
| Statsforvalteren i Østfold, Buskerud, Oslo og Akershus | Postboks 325 | 1502 | MOSS |

| | | | |
|---|--|------|-------------|
| Anárjohka nasjonalparkstyre | v/Statsforvalteren i Troms og Finnmark, Pb. 700 | 9815 | VADSØ |
| ÅNDERDALEN NASJONALPARKSTYRE | Postboks 700 | 9815 | VADSØ |
| Blåfjella-Skjækerfjella-Lierne nasjonalparkstyre | Statsforvalteren i Trøndelag, Postboks 2600 | 7734 | STEINKJER |
| Breheimen nasjonalparkstyre | Postboks 987 | 2626 | LILLEHAMMER |
| Byrkije nasjonalpaarhkeståvroe/ Børgefjell nasjonalparkstyre | Postboks 2600 | 7734 | STEINKJER |
| Dovrefjell nasjonalparkstyre | Postboks 987 | 2604 | LILLEHAMMER |
| Nasjonalparkstyret for Femundsmarka og Gutulia | Postboks 2600 | 7734 | STEINKJER |
| Følgefonna nasjonalparkstyre | Njøsavegen 2 | 6863 | LEIKANGER |
| Nasjonalparkstyret for Forollhogna | Postboks 2600 | 7734 | STEINKJER |
| Nasjonalparkstyret for Fulufjellet | Statsforvalteren i Innlandet, Postboks 987 | 2604 | LILLEHAMMER |
| Færder nasjonalparkstyre | Statsforvalteren i Vestfold og Telemark, Pb. 2076 | 3103 | TØNSBERG |
| Hallingskarvet nasjonalparkstyre | Postboks 325 | 1502 | MOSS |
| Jomfruland nasjonalparkstyre | Postboks 2076 | 3103 | TØNSBERG |
| Jostedalsbreen nasjonalparkstyre | Njøsavegen 2 | 6863 | LEIKANGER |
| Nasjonalparkstyret for Jotunheimen og Utladalen | Postboks 987 | 2626 | LILLEHAMMER |
| Langsua nasjonalparkstyre | Postboks 987 | 2626 | LILLEHAMMER |
| Lofotodden nasjonalparkstyre | Statsforvalteren i Nordland, Postboks 1405 | 8002 | BODØ |
| Lomsdal-Visten nasjonalparkstyre | Statsforvalteren i Nordland Postboks 1405 | 8002 | BODØ |
| Midtre Nordland nasjonalparkstyre | c/o Statsforvalteren i Nordland, Postboks 1405 | 8002 | BODØ |
| MØYSALEN NASJONALPARKSTYRE | STATSFORVALTEREN I NORDLAND Moloveien 10 | 8003 | BODØ |
| RAET NASJONALPARKSTYRE | Postboks 504 | 4804 | ARENDAL |
| Nasjonalparkstyret for Reinheimen | Postboks 987 | 2626 | LILLEHAMMER |
| Nasjonalparkstyret for Reisa og Ráisduottarháldi | Postboks 700 | 9815 | VADSØ |
| ROHKUNBORRI NASJONALPARKSTYRE | Postboks 137 | 9365 | BARDU |
| Rondane-Dovre nasjonalparkstyre | Postboks 987 | 2626 | LILLEHAMMER |
| SEILAND NASJONALPARKSTYRE | Statsforvalteren Troms og Finnmark Postboks 700 | 9815 | VADSØ |
| Nasjonalparkstyret for Skarvan og Roltdalen og Sylan | Postboks 2600 | 7734 | STEINKJER |
| STABBURSDALEN NASJONALPARKSTYRE | c/o Statsforvalteren i Troms og Finnmark Postboks 700 | 9800 | VADSØ |
| VARANGERHALVØYA NASJONALPARKSTYRE | c/o Statsforvalteren T og Finnmark Postboks 700 | 9815 | VADSØ |
| Ytre Hvaler nasjonalparkstyre | Postboks 325 | 1502 | MOSS |
| Nasjonalparkstyret for Øvre Dividal nasjonalpark og Dividalen LVO | Postboks 700 | 9815 | VADSØ |
| ØVRE PASVIK NASJONALPARKSTYRE/ BÁHCAVEAJI ÁLBMOTMEAHCCI | c/o Statsforvalteren i Troms og Finn Statens hus Damsveien 1 | 9800 | VADSØ |
| Forvaltningsstyret for Trillemarka-Rollagsfjell naturreservat | Postboks 325 | 1502 | MOSS |

| | | | |
|---|--|------|-------------|
| Ålfotbreen verneområde styre | Njøsavegen 2 | 6863 | LEIKANGER |
| Verneområde styret for Brattefjell- Vindeggen landskapsvernområde | Postboks 2076 | 3103 | TØNSBERG |
| Verneområde styret for Geiranger- Herdalen landskapsvernområde | | 6404 | MOLDE |
| VERNEOMRÅDESTYRET KVÆNANGSBOTN OG NAVITDALEN LVO | Postboks 700 | 9815 | VADSØ |
| VERNEOMRÅDESTYRET FOR LYNGSALPAN LANDSKAPSVERNOMRÅDE | c/o Fylkesmannen i Troms Postboks 6105 Stakkevollan | 9291 | TROMSØ |
| Naustdal-Gjengedal verneområde styre | c/o Statsforvalteren i Vestland, Njøsavegen 2 | 6863 | LEIKANGER |
| Verneområde styret for Nordkvaløya- Rebbernesøya | Postboks 700 | 9815 | VADSØ |
| Nærøyfjorden verneområde styre | Njøsavegen 2 | 6863 | LEIKANGER |
| VERNEOMRÅDESTYRET FOR OKSØY- RYVINGEN OG FLEKKEFJORD LVO | Postboks 788 Stoa | 4809 | ARENDAL |
| Verneområde styret for Setesdal vesthei, Ryfylkeheiane, Frafjordheiane | Postboks 504 | 4804 | ARENDAL |
| Verneområde styret for Skardsfjella og Hyllingsdalen | Postboks 2600 | 7734 | STEINKJER |
| Stølsheimen verneområde styre | Njøsavegen 2 | 6863 | LEIKANGER |
| Sølen verneområde styre | Postboks 987 | 2604 | LILLEHAMMER |
| Verneområde styret for Trollheimen | Postboks 2600 | 7734 | STEINKJER |
| Vega verneområde styre | v/Statsforvalteren i Nordland Postboks 1405 | 8002 | BODØ |

Fra: Muriteigen, Ole Tvette [Ole.Tvette.Muriteigen@sor-fron.kommune.no]
Sendt: 17.04.2026 14:44:28
Til: Stensby, Trond; Skarsaune,
Ingvild [trond.stensby@statsforvalteren.no; ingvild.skarsaune@statsforvalteren.no]
Tittel: Fw: Oppfølging møte om jakt og felling i verneområder

Fra: Hansen Kristoffer André <Kristoffer-Andre.Hansen@kld.dep.no>
Sendt: fredag, april 17, 2026 13:24
Til: Muriteigen, Ole Tvette <Ole.Tvette.Muriteigen@sor-fron.kommune.no>
Kopi: Postmottak KLD <postmottak@kld.dep.no>
Emne: Oppfølging møte om jakt og felling i verneområder

Hei, Ole

Jeg viser til møte 27. januar om skade- og lisensfelling i Dovre og Rondane nasjonalparker, der jeg lovte å se nærmere på saken.

Departementet har nå, i samråd med Miljødirektoratet, gjort en ny vurdering av det rettslige grunnlaget for kravet om søknad for slik felling, og kommet til at det ikke er grunnlag for et slikt krav i nasjonalparkene Rondane og Dovre.

På den tiden vernevedtaket ble truffet, var det ikke praksis for egne unntak for felling i verneforskriftene, bare for jakt. Spørsmålet er om dette unntaket var ment å bety at felling ikke var tillatt, eller om «jakt» her må forstås i utvidet betydning og også omfatte felling.

Vi finner forholdsvis klare holdepunkter i den kongelige resolusjonen som ligger til grunn for vernevedtaket for at felling var ment å være tillatt. Vi viser til uttalelsene fra den daværende fylkesmannen i Hedmark som departementet gjengir i kapittel 7.9.1 i resolusjonen, om at at felling av rovdyr skulle håndteres i tråd med den generelle forvaltningsstrategien for rovvilt også innenfor verneområdene, som slått fast i St. meld. nr. 35 (1996-97) s. 71 (kap 7.2.4.1). Selv om verken direktoratet eller departementet kommenterer dette direkte, er det mest nærliggende at de delte dette synspunktet. Dette underbygges blant annet av direktoratets uttalelser gjengitt i kap 7.6.3 i kgl. res om at «(d)en nye nasjonalparken med tilgrensende områder i Oppland og Hedmark er blant de aller tyngste om mest skadeutsatte rovviltområdene i landet» og at «SNOs arbeid med rovvilt bør styrkes i området». I tillegg understøttes det av uttalelser i andre vernevedtak truffet omtrent på samme tid om at rovdyr ikke skulle forvaltes strengere innenfor nasjonalparkene enn utenfor.

Videre fremgår det av kapittel 7.9.1 i resolusjonen at jakt i nasjonalparkene «som hovedregel» reguleres gjennom viltlovens bestemmelser (og altså ikke gjennom verneforskriftene). Verken direktoratet eller departementet uttaler i resolusjonen noe som tyder på at dette var ment annerledes i disse konkrete verneområdene, og ordlyden i forskriften legger også opp til dette. På tidspunktet for vernevedtaket fremgikk reglene for skadefelling av viltloven (disse ble senere avløst av naturmangfoldloven § 18). Selv om

viltloven hadde egne regler for felling, var ikke skillett mellom jakt og felling fullt ut gjennomført. Flere av lovens bestemmelser som etter sin ordlyd gjelder jakt, var (og er fortsatt) forutsatt også å gjelde felling.

Vi mener derfor at «jakt» i verneforskriftene for Dovre og Rondane nasjonalparker må forstås slik at de også omfatter felling, og at skade- og lisensfelling derfor ikke er søknadspliktig etter verneforskriftene for Rondane og Dovre nasjonalparker.

Med vennlig hilsen,



Klima- og miljødepartementet

Kristoffer Hansen

Statssekretær

Mobil: +47 46 61 38 73

«MottakerNavn»en

Nasjonalpark- og verneområdestyrer

Kommuner med forvaltningsmyndighet for verneområder

Trondheim, 28.10.2025

«Kontakt»

Deres ref.:
«Ref»

Vår ref. (bes oppgitt ved svar):
2025/15362

Saksbehandler:
Tone Lise Alstad Eid

Skadefelling og lisensfelling i verneområder

Miljødirektoratet har mottatt flere spørsmål om krav om tillatelse til skadefelling og lisensfelling innenfor verneområder. Bakgrunnen for spørsmålene er at verneforskriftene har ulike unntaksbestemmelser knyttet til felling av vilt.

Verneforskriftene gjelder side om side med annet regelverk. Det innebærer at aktiviteter og tiltak i verneområder må være tillatt både etter verneforskriften og annet regelverk aktiviteten eller tiltaket reguleres etter, som for eksempel viltloven eller motorferdselloven.

Hvert enkelt verneområde har en egen verneforskrift. Verneforskriftene er vedtatt på ulikt tidspunkt og da etter ulike maler. Dette innebærer at reglene vil variere mellom områdene. Dette er ikke alltid tilsiktet, noen problemstillinger ble ikke vurdert eller var ikke aktuelle på vernetidspunktet.

De konkrete reglene om skadefelling og lisensfelling følger av viltloven som regulerer jakt, fangst og felling av vilt.

I de fleste verneområder gir verneforskriften direkte unntak for jakt. Dette innebærer at jakt kan skje i verneområdet i tråd med viltlovens regler.

I nyere verneforskrifter er det også gjort unntak for felling. Dette varierer imidlertid mellom områdene, i noen områder er det kun gjort unntak for skadefelling og ikke lisensfelling.

Gjeldende forskriftsmaler har et generelt unntak for felling, og for noen verneområder som ikke har slikt unntak i eksisterende verneforskrift kan det være behov for å endre verneforskriften på dette punktet. Slike innholdsmessige endringer kan ikke gjøres av Miljødirektoratet etter delegert myndighet. Miljødirektoratets myndighet til å gjøre endringer i vedtatte verneforskrifter følger av naturmangfoldloven § 34 sjette ledd. Siden endring av verneforskrifter krever høring og vedtak ved kongelig resolusjon, er det etter Miljødirektoratets vurdering hensiktsmessig å gjøre slike endringer sammen med andre endringer eller revisjonsbehov i de aktuelle forskriftene.

I områder hvor det i verneforskriften ikke er gjort unntak for skadefelling og/eller lisensfelling, krever denne aktiviteten tillatelse og må behandles på samme måte som alle andre tiltak som må søknadsbehandles i verneområdet.

Det er den enkelte jeger som må ha tillatelse. Det er imidlertid ikke noe i veien for at en person søker på vegne av flere, f.eks. et jaktlag. Forvaltningsmyndigheten kan utforme standardiserte tillatelser som går ut til de som søker. En slik tillatelse kan også gjelde hele verneområdet dersom det er grunnlag for dette, eller gis som en samletillatelse til flere så lenge det fremgår av tillatelsen hvem som er omfattet.

En tillatelse må fylle kravene til enkeltvedtak og også omfatte de vurderinger verneforskriften og naturmangfoldloven krever. I tilfeller hvor verneforskriften ikke har særskilt bestemmelse som åpner for å søke om tillatelse, må søknaden vurderes etter naturmangfoldloven § 48.

Det vil være mulig å gi en flerårig dispensasjon i områder hvor det vurderes som aktuelt at behov for felling ofte oppstår. Alternativet er at det omsøkes når behovet oppstår. Dersom det er behov i en akutt situasjon, for eksempel ved skadefelling, kan forvaltningsmyndigheten gi en muntlig dispensasjon som skriftliggjøres i ettertid.

Det er viktig at eventuelle tillatelser som gis er kontrollerbare. Også eventuelle flerårige dispensasjoner må være avgrenset i tid, slik at dispensasjonen ikke innebærer en forskriftsendring.

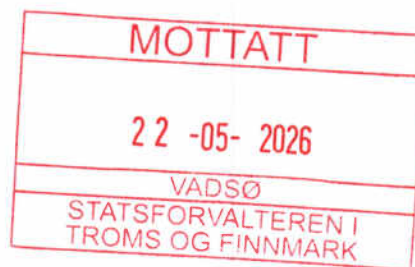
Hilsen
Miljødirektoratet

Dette dokumentet er elektronisk godkjent

Terje Qvam
seksjonsleder

Tone Lise Alstad Eid
seksjonsleder

VARANGERHALVØYA
NASJONALPARKSTYRE
c/o Statsforvalteren T og Finnmark
Postboks 700
9815 VADSØ



Svar - Søknad om oppsett av infotavle i cortenstål - Infobygg Hornøya - Vardø kommune - Besøksforvaltning Varangerhalvøya nasjonalpark

Vardø kommune viser til søknad fra Varangerhalvøya nasjonalparkstyre datert 02.05.2026 om oppsett av informasjonstavle i cortenstål ved infobygget for Hornøya, Kaigata 18D. Søknaden gjelder etablering av en egen kart- og informasjonstavle for Varangerhalvøya nasjonalpark ved siden av de eksisterende informasjonstavlene.

Omsøkt plassering ligger på eiendom gnr. 20 bnr. 688 i Vardø kommune, hvor Vardø kommune er grunneier. Kartmateriale og bilder vedlagt søknaden viser at tavlen ønskes plassert øst/til høyre for de eksisterende tavlene, inntil eksisterende fundament.

Styringsgruppen for Tusenårsstedet behandlet saken i møte 12.05.2026, sak 2/26, og fattet enstemmig vedtak om å godkjenne plassering av informasjonstavle i cortenstål ved infobygget, som omsøkt av Varangerhalvøya nasjonalparkstyre. Vedtaket presiserer at informasjonstavlen anses som et naturlig tilskudd langs kulturstien og ved infopunktet for Hornøya, og at plasseringen godkjennes under forutsetning av at nødvendige tillatelser etter plan- og bygningsloven ivaretas.

På bakgrunn av ovennevnte gir Vardø kommune herved, som grunneier, sin godkjenning til at Varangerhalvøya nasjonalparkstyre kan sette opp omsøkt informasjonstavle i cortenstål ved infobygget for Hornøya, i samsvar med omsøkt plassering og vedtak fra styringsgruppen for Tusenårsstedet.

Godkjenningen gis på følgende vilkår:

1. Endelig plassering skal avklares i dialog med Vardø kommune før oppsetting.
2. Tavlen skal plasseres slik at den ikke er til hinder for ferdsel, drift, vedlikehold eller øvrige installasjoner på stedet.
3. Nødvendige gravetillatelser må være avklart før tiltaket iverksettes.
4. Oppsetting, fundamentering, drift og vedlikehold av tavlen er tiltakshavers ansvar, med mindre annet avtales særskilt.

Med hilsen
TNP (Teknisk Næring og Plan)

Alonza Garbett
Kommunalsjef TNP

Dokumentet er elektronisk godkjent og krever derfor ikke signatur

Postadresse
TNP (Teknisk Næring og Plan)

Besøksadresse
Kirkegata 4

Telefon
+47 78943300

Foretaksregisteret

E-post
postmottak@vardo.kommune.no

Hovedkontoradresse
Kirkegata 4
9950 Vardø



Vår dato
14.05.2026

Vår referanse
26/00651-4

Vennligst merk all videre korrespondanse som omhandler denne saken med: 26/00651

| | | | |
|--------------------------------------|--|--|------------|
| Likelydende brev sendt til | | | |
| VARANGERHALVØYA NASJONALPARKSTYRE | | c/o Statsforvalteren T og FinnmarkPostboks 700 | 9815 VADSØ |

SAKSPROTOKOLL

Arkivsak-dok. 26/00651
Arkivkode
Saksbehandler Alonza Garbett

| Behandlet av | Møtedato | Saknr |
|--|------------|-------|
| 1 Styringsgruppen 1000 årstedet i Finnmark | 12.05.2026 | 2/26 |

Søknad om oppsett av infotavle i cortenstål - Infobygg Hornøya - Vardø kommune - Besøksforvaltning Varangerhalvøya nasjonalpark

Styringsgruppen 1000 årstedet i Finnmark har behandlet saken i møte 12.05.2026 sak 2/26

Møtebehandling

Kommunalsjef TNP orientert om saken

Votering

Enstemmig vedtatt

Vedtak

Styringsgruppen for Tusenårsstedet godkjenner plassering av informasjonstavle i cortenstål ved infobygget, som omsøkt av Varangerhalvøya nasjonalparkstyre.

Informasjonstavlen anses som et naturlig tilskudd langs kulturstien og ved infopunktet for Hornøya, og plasseringen godkjennes under forutsetning av at nødvendige tillatelser etter plan- og bygningsloven ivaretas.





Arkivsak-dok. 26/00651-2
Saksbehandler Alonza Garbett

Saksgang
Styringsgruppen 1000 årstedet i Finnmark

Møtedato
12.05.2026

**SØKNAD OM OPPSETT AV INFOTAVLE I CORTENSTÅL -
INFOBYGG HORNØYA - VARDØ KOMMUNE -
BESØKSFORVALTNING VARANGERHALVØYA NASJONALPARK**

Forslag til vedtak/innstilling:

Styringsgruppen for Tusenårsstedet godkjenner plassering av informasjonstavle i cortenstål ved infobygget, som omsøkt av Varangerhalvøya nasjonalparkstyre.

Informasjonstavlen anses som et naturlig tilskudd langs kulturstien og ved infopunktet for Hornøya, og plasseringen godkjennes under forutsetning av at nødvendige tillatelser etter plan- og bygningsloven ivaretas.

Vedlegg:

Skriv inn vedlegg her



Saksframstilling:

Varangerhalvøya nasjonalparkstyre har søkt Vardø kommune om tillatelse til å sette opp en informasjonstavle i cortenstål ved infobygget for Hornøya. Søknaden gjelder oppsetting av en egen kart- og informasjonstavle for Varangerhalvøya nasjonalpark. Det fremgår av søknaden at uteveggarealet på infobygget er opptatt, og at en egen cortenståltavle ved siden av de to eksisterende tavlene vurderes som en god løsning for å etablere informasjonen utendørs på stedet.

Det søkes om tillatelse fra Vardø kommune som grunneier, samt tillatelse etter plan- og bygningslovens bestemmelser. Søker opplyser at eksakt plassering kan justeres basert på grunneiers forslag.

Vedlagt kartmateriale viser at omsøkt plassering ligger ved Vestervågen / infopunktbygg Hornøya i Kaigata 18D, på eiendom gnr. 20 bnr. 688, som eies av Vardø kommune.

Bildene i søknaden viser at tavlen foreslås satt opp langs med de to eksisterende informasjonstavlene. På side 4 vises plasseringen sett fra siden, mens side 5 viser at ny tavle foreslås plassert til høyre for eksisterende tavler, inntil eksisterende fundament.

Vurdering

Informasjonstavlen vurderes som et naturlig og positivt tilskudd langs kulturstien. Tavlen vil kunne styrke formidlingen av natur-, kultur- og besøksinformasjon ved et sentralt infopunkt for Hornøya og Varangerhalvøya nasjonalpark.

Plasseringen ved de eksisterende informasjonstavlene fremstår hensiktsmessig. Løsningen samler informasjon på ett sted, fremstår ryddig og bidrar til en helhetlig formidling for besøkende. Bruk av cortenstål harmonerer også med eksisterende tavler og øvrige elementer i området.

Kulturstien og Tusenårsstedet er ment å være en levende formidlingsarena som kan utvikles over tid. En ny informasjonstavle med relevant natur- og besøksinformasjon vurderes å være i tråd med dette formålet. Tavlen vil ikke endre kulturstiens karakter, men supplere eksisterende formidling og gjøre området mer informativt og tilgjengelig for publikum.

Det vurderes derfor som uproblematisk at styringsgruppen godkjenner plasseringen som omsøkt. Endelig plassering bør likevel kunne justeres i dialog med kommunen som grunneier, slik at tavlen tilpasses eksisterende fundament, ferdselslinjer, drift og øvrige installasjoner på stedet.