Årsmelding 2024

Varangerhalvøya nasjonalparkstyre
Várnjárgga álbmotmeahccestivra
Varenkinniemen Kansalistaras styyri

Čoskajávri 7 mai 2024

https://www.nasjonalparkstyre.no/Varangerhalvoya/

www.varangerhalvoya.no

https://www.facebook.com/NasjonalparkVarangerhalvoya

Innhold

1 Nasjonalparkstyret 3

2 Styrets arbeid 4

3 Dispensasjonssaker behandlet i 2024 15

4 Nettsider 18

5 Forvalters arbeid 18

6 Økonomi 34

8 Småviltjakt, elgjakt og laksefisket i 2024 39

9 Overvåkning av naturmangfoldet, forskning 48

1 Nasjonalparkstyret

Styret for Varangerhalvøya nasjonalpark ble sist konstituert 12.04.2024. Styret har forvaltningsansvaret for:

- ✓ **Varangerhalvøya nasjonalpark - Várnjárgga álbmotmeahcci**
- ✓ **Persfjorden - Syltefjorden landskapsvernområde/ Biezavuona-Oardduvuona suodjemeahcci**
- ✓ **Syltefjorddalen naturreservat/ Oarddu luondumeahcci**
- ✓ **Ytre Syltevik naturreservat**
- ✓ **Sandfjordneset naturreservat**

Styret er oppnevnt av Miljødirektoratet. Medlemmene innstilles fra de 4 kommuner områdene omfatter (1 repr hver). Sametinget (2 repr), og Troms og Finnmark Fylkesting (1 repr). Hvert medlem har en personlig vararepresentant.
Styret har i 2024 hatt følgende medlemmer og varaer.

Valgt ut året	Representerer	Navn	Personlig vara
2027	Vardø kommune	*Birger Knudsen (leder, AU)	Yvonne Andresen Bangsund
2027	Vadsø kommune	Wenche Pedersen	Stein Mathisen
2027	Unjarga – Nesseby	Bård Kostamo Olsen	Toril Iversen
2027	Båtsfjord kommune	*Elise Lund Holm (nestleder, AU)	Ronald Wærnes
2025	Sametinget	Ingvild Marie L. Halvorsen	Torill Olsen
2025	Sametinget	*Frank inge Sivertsen (AU)	Ragnhild Melleby Aslaksen
2027	Troms og Finnmark Fylkesting	*Willy Andreas Pedersen (Vara AU)	Kristin Rajala

AU* Arbeidsutvalg

Avtroppende styre hadde første styremøte 12 februar 2024, inntil nytt var på plass fra 12.04.2024.

Avtroppende leder var Jens-Petter Falkensten (leder) og Hanne Iversen Noste (nestleder).

Arbeidsutvalget (AU) bestod av Jens-Petter Falkensten (leder), Hanne Iversen Noste (nestleder) og Frank Inge Sivertsen medlem i AU, hvor Birger Knutsen har vært vara.

Vi vil takke representantene som trådte ut av styret for sin innsats med å forvalte verneområdene våre!

Nye representanter etter kommunevalg og Fylkestingsvalg høsten 2023 for perioden 2024-2022027 fremgår av tabellen over.

Arbeidsutvalget avgjør saker som har mindre betydning for verneverdiene. Dette omfatter saker hvor sekretariatet innstiller positivt/kurante saker innenfor rammer angitt i styremøter/ forvaltningsplan eller hvor sekretariatet innstiller negativt og utvalget er enig.

2 Styrets arbeid

Foto: Wenche Pedersen.

Deler av styret besøkte i oktober Øvre Pasvik nasjonalparkstyre og forvalter Rolf Kollstrøm. Vi inspiserte startpunkt Sortbrysttjern, så på kulturspor i trær av østsamiske barkuttak, arbeid med ny sykkelsti like utafor nasjonalparken, nytt Infopunkt Gjøken og Svanhovd nasjonalparksenter med utstilling. Øverst fra venstre: Wenche Pedersen (Vadsø kommune), Rolf Kollstrøm (forvalter Øvre Pasvik), Bård Kostamo Olsen (Nesseby kommune), Birger Knutsen (Vardø kommune) og Geir Østereng (forvalter for Varangerhalvøya nasjonalparkstyre)

Styret har i 2024 hatt 8 styremøter fordelt på:

- Nesseby rådhus, Unjárga - Nesseby

- Hamningberg og Syltefjorddalen i Båtsfjord

- Øvre Pasvik – Sør-Varanger

- Vadsø havn og Statsforvalteren, Vadsø

- 2 digitale møter på Teams

Styret skal forvalte områdene basert på regler i verneforskriftene, helhetlig uavhengig av administrative grenser og basert på kunnskap. Styret skal jobbe for å oppfylle formålet med vernet i de ulike områdene i tråd med nasjonale mål og internasjonale forpliktelser. Medlemmene i styret er oppnevnt på vegne av det norske folk.

Opplæring av styret med nyvalgte medlemmer besto av:

- ✓ Regional opplæring nasjonalpark og verneområdestyrer i Tromsø med Miljødirektoratet 3-4 april
- ✓ Befaringer av startpunkt i forbindelse med styremøter, naturreservater, infopunkt

Bilde. Befaring av Ytre Syltevika naturreservat

Befaringer i forbindelse med styremøter

Ytre Syltevika naturreservat, Syltefjorddalen naturreservat

Informasjonspunkt Kiberg/ Bierge

Informasjonspunkt Vuonnabahta/ Varangerbotn

Startpunkt Varangerhalvøya nasjonalpark - Ordo

Øvre Pasvik Nasjonalpark, Startpunkt Sortbrysttjern etc.



Nasjonalparkstyret med praksiselever fra Vadsø ungdomsskole på befaring i naboområde - Barvikmyra naturreservat, som forvaltes av Vardø kommune. (til venstre)

Nye og gamle medlemmer i styret, faste og vara på Opplæringssamling i Tromsø i april 2024.

Styremøter og Arbeidsutvalgsmøter i 2024

Man har behandlet 60 saker i styremøter og fem saker i arbeidsutvalget fordelt på 5 møter.

Forvalter har i tillegg behandlet 19 dispensasjonssaker på delegert myndighet fra nasjonalparkstyret.

Protokoller fra møter og saksframlegg til møter finnes på styrets hjemmesider – **https://www.nasjonalparkstyre.no/Varangerhalvoya/styret/motedokumenter**

Relevante vedtak som omfatter vurdering jamfør naturmangfoldloven legges ut i det nasjonale Miljøvedtaksregisteret Miljøvedtaksregisteret (www.miljovedtak.no)

Styremøte 1 12.02.2024

Saksliste

Utvalgs-saksnr	Innhold	Lukket	Arkiv-saksnr
1/24	Registrering av deltakere, beslutningsdyktighet		
2/24	Godkjenning av innkalling og saksliste, valg av elektronisk underskrivere		
3/24	Godkjenning av protokoll fra forrige møte		
4/24	Behandling av søknad om å filme fjellrev ved fjellrevhi - Hederberg Film AB - Varangerhalvøya nasjonalpark		2023/11200
5/24	Behandling av klage på avslått søknad om å oppføre grillstue ved gnr.16 bnr.4 i Lille Frøkenhola - Persfjorden - Syltefjorden landskapsvernområde		2023/9616
6/24	Behandling av søknad om oppsett av solcellepanel på Hubehytta - Varangerhalvøya nasjonalpark - UIT COAT /Varanger karft		2019/2232
RS 1/24	Søknad - Varangerhalvøya nasjonalpark - dispensasjon til bruk av snøskuter - Svanevannene - Bergebyvatn til skuterløype 2 - Kjersti Schanche		2024/948
RS 2/24	Delegasjonssaker		
7/24	Orienteringssaker		
8/24	Eventuelt		

Styremøte 2 - 12.04.2024 – Konstituerende møte

Saksliste

Utvalgs-saksnr	Innhold	Lukket	Arkiv-saksnr
9/24	Registrering av deltakere, beslutningsdyktighet		
10/24	Godkjenning av innkalling og saksliste, valg av elektronisk underskrivere		
11/24	Godkjenning av protokoll fra forrige møte		
RS 3/24	Delegasjonssaker		
12/24	Orienteringssaker		
13/24	Eventuelt		
14/24	Konstituering av Varangerhalvøya nasjonalparkstyre 2024		2024/772
15/24	Budsjett for driftsmidler Varangerhalvøya nasjonalparkstyre 2024		2020/10563
16/24	Budsjett for tiltaksmidler og vedlikeholdsmidler 2024 Varangerhalvøya nasjonalparkstyre, tiltaksplan		2020/10563
17/24	Møteplan for 2024 - Varangerhalvøya nasjonalparkstyre		2024/685
18/24	Tilsyn med infopunkt Varangerbotn - Varanger samiske museum - samarbeidsavtale		2024/685
19/24	Ny veileder om oppfølging av ulovlige forhold i Verneområder		2024/1794
20/24	Orienteringssaker - protokoll fra foregående møte		2024/685
21/24	Årsmelding for 2022 og 2023		2024/685
RS 4/24	Referat møte mellom Varangerfjæras venneforening og Varangerhalvøya nasjonalparkstyre 14.11.2023		2023/1775
RS 5/24	Rapport for tiltaksmidler- Varangerhalvøya nasjonalparkstyre - 2023		2020/10563
RS 6/24	Referat fra møte mellom Varanger samiske museum og Varangerhalvøya nasjonalparkstyre 16.01.2024		2024/685
RS 7/24	Referat Hamningberg bygdelag og Varangerhalvøya nasjonalparkstyre 14.11.2023		2023/1775
RS 8/24	Møtereferat Vardø kommune og Varangerhalvøya nasjonalparkstyre 14.11.2023		2023/1775
RS 9/24	Utvidet virketid - tillatelse til frakt av utstyr til rehabilitering av gamme - Dispensasjon fra verneforskriften - Varangerhalvøya nasjonalpark - Vadsø kommune 19/1 - kjøring med snøskuter vinter 2023 - Steinar Ittelin		2023/2771
RS 10/24	Dispensasjon til bruk av snøskuter til hytte		2024/948
RS 11/24	Anmodning om ny rutine - Varangerhalvøya nasjonalpark - kopi av dispensasjoner til Finnmark politidistrikt		2024/3566
RS 12/24	Referat fra bestandsplanmøter 8. mars og 11. mars - Elgjakt 2024 FEFO		2024/2942
RS 13/24	Kopi av tillatelse - fotografere ved fjellrevhi - Varangerhalvøya nasjonalpark - motorferdsel i forbindelse med avisrapportasje om Statens naturoppsyns arbeid med fjellrev - SAGAT		2024/3385
RS 14/24	Oppfølging av regjeringens kraft- og industriløft - Informasjon- og diskusjonsunderlag for åpne kontordager om helhetlig prosess for behandling av nett- og kraftproduksjon i Finnmark - NVE		2023/11294

Styremøte 3 - 23.05.2024

Saksliste

Utvalgs-saksnr	Innhold	Lukket	Arkiv-saksnr
22/24	Registrering av deltakere, beslutningsdyktighet		
23/24	Godkjenning av innkalling og saksliste, valg av elektronisk underskrivere		
24/24	Godkjenning av protokoll fra forrige møte		
25/24	Inngåelse av kontrakt for tilsyn med gapahuk utendørs infopunkt Varanger Samiske museum - ny behandling		2024/685
26/24	Delegering av myndighet fra Varangerhalvøya nasjonalparkstyre til nasjonalparkforvalter etter revidert styreinstruks 2024 - Varangerhalvøya nasjonalparkstyre		2024/4993
27/24	Etablering av informasjon om nasjonalparken på Vardøya - plan		2019/5499
28/24	Behandling av skjøtselstiltak, grusing av kjørespor for sti i Komagdalen - Varangerhalvøya nasjonalpark		2019/5499
29/24	Orienteringssaker ST 3 2024 23 mai		2024/685
30/24	Eventuelt		
31/24	Behandling av flerårigsøknad om taksering av fjellryper med hund i Komagdalen - UIT COAT prosjektet		2024/4707
32/24	Levert kjøreseddel Stormheim - transport av utstyr - Komagvær jeger og fiskeforening 2024	X	2022/253
RS 15/24	Kopi av søknad om grunneiers tillatelse - informasjonsskilt - Varangerhalvøya nasjonalpark - Komagdalen nord		2019/5499
RS 16/24	Ny revisjon - Historie om Telegrafhytta i Sandfjorddalen - telegraflinjene mellom Vardø og Hamningberg - Nils Petersen		2024/4377
RS 17/24	Vedtak i klagesak- opprettholdes - Varangerhalvøya nasjonalpark - Komagdalen - barmarkskjøring ved sauedrift 2023 - Arnt Støme m.fl.		2023/6890

Styremøte 4 – Befaring Inkl., Befaring infopunkt Kiberg, Persfjorden - Syltefjorden landskapsvernområde, Ytre Syltevika naturreservat

Styremøte 5 - 06.09.2024

Saksliste

Utvalgs-saksnr	Innhold	Lukket	Arkiv-saksnr
ST 33/24	Registrering av deltakere, beslutningsdyktighet		
ST 34/24	Godkjenning av innkalling og saksliste, valg av elektronisk underskrivere		
ST 35/24	Godkjenning av protokoll fra forrige møte		
RS 18/24	Protokoll fra styremøte 3 24		2024/685
ST 36/24	Be handling av søknad om utplassering av vegetasjonloggere i Persfjorden - Syltefjorden landskapsvernområde og Varangerhalvøya nasjonalpark		2024/4201
ST 37/24	revidering av vilkår for dispensasjoner til bruk av ATV - elgjakt - Varangerhalvøya nasjonalparkstyre		2024/685
ST 38/24	Montering av solcellepanel på oppsynshytte i Sandfjorddalen - vurdering etter verneforskriften. Persfjorden - Syltefjorden landskapsvernområde 543/18/1,86		2023/9844
ST 39/24	Høringsuttalelse - ny motorferdsellov NOU 2024:10		2024/685
ST 40/24	Oppsett av toalett ved utmarksbu / gamme - Huhtircohkat		2024/685
ST 41/24	Orienteringssaker styremøte 5 2024 Varangerhalvøya nasjonlparkstyre		2024/685
ST 42/24	Orienteringssaker		
RS 19/24	Delegasjonssaker		
ST 43/24	Eventuelt		
RS 20/24	Dispensasjon til bruk av ATV og el-sykkel i saudriften 2024 - Komagdalen i Varangerhalvøya nasjonalpark		2024/7440
RS 21/24	Innvilget dispensasjon fra verneforskriften - Varangerhalvøya nasjonalpark - bruk av drone - Norges Nasjonalparker juli 2024 - NRK		2024/6944
RS 22/24	Dispensasjon til landing med helikopter i Varangerhalvøya nasjonalpark - UIT COAT - Hengebrua, Hubehytta og Ragnarokk		2024/7549
RS 23/24	Dispensasjon til å lande med helikopter øverst i Komagelva 2024 - ved drivtelling av laks i Komagelva - Naturtjenester AS (2) - rettet		2024/8223
RS 24/24	Notat - mulighetsvurdering naturrestaurering grustak i Persfjorden - Syltefjorden landskapsvernområde		2024/7532
RS 25/24	Møtereferat Komagvær jff og nasjonalparkforvalter 2024		2024/685

Styremøte 6 - 22.10.2024 Øvre Pasvik

Saksliste

Utvalgs-saksnr	Innhold	Lukket	Arkiv-saksnr
ST 44/24	Registrering av deltakere, beslutningsdyktighet		
ST 45/24	Godkjenning av innkalling og saksliste, valg av elektronisk underskrivere		
ST 46/24	Godkjenning av protokoll fra forrige møte		
RS 26/24	Delegasjonssaker		
ST 47/24	Orienteringssaker		
ST 48/24	Eventuelt		
ST 49/24	Varjjat Siida, mulig oppføring på Norges liste for verdensarv - møte med Riksantikvaren		2024/10269
ST 50/24	Behandling av søknad om bruk av drone - kartlegging av samiske stedsnavn - Joachim Henriksen		2024/8862
ST 51/24	Status budsjett 2024 - budsjettrevidering per oktober		2020/10563
RS 27/24	Kartlegging av interesse for deltakelse - Varangerhalvøya nasjonalpark - prosjekt - uthenting av båtvrak i nasjonalparkene i Finnmark		2024/9965
RS 28/24	Tilbakemelding - innspill til Miljødirektoratet om forskning på fjellrev på Varangerhalvøya - kystnære fjellrevers økologi		2024/6493
RS 29/24	Etterlyser svar på søknad i byggesak, vindusetablering på hytte 5443/18/1,86		2023/9844
RS 30/24	Tillatelse til oppsett av infotavle i Cortenstål - forskjønning av rasteplass - Hasselneset - Vardø kommune - besøksforvaltning Varangerhalvøya nasjonalpark		2019/5499
RS 31/24	Tillatelse oppsett infotavle - Komagdalen nord - 5634/31/0 - Finnmarkseiendommen - Varangerhaløya nasjonalparkstyre		2019/5499
RS 32/24	Underretning til klager - Varangerhalvøya nasjonalpark - anmeldelse av forhold - ulovlig ATV kjøring - Svanevatnan og omegn		2024/8417
RS 33/24	Tillatelse til oppsett av infotavle - ved tusenårsstien - Vardøya - besøksforvaltning 2019 - 2022 Varangerhalvøya nasjonalpark		2019/5499

Styremøte 7 - 14.11.2024. møte med Riksantikvaren om Unesco søknad Varjjat Siida

Styremøte 8 26.11.2024, Vadsø, Bestillingsdialog med SNO

Saksliste

Utvalgs-saksnr	Innhold	Lukket	Arkiv-saksnr
ST 52/24	Registrering av deltakere, beslutningsdyktighet		
ST 53/24	Godkjenning av innkalling og saksliste, valg av elektronisk underskrivere		
ST 54/24	Godkjenning av protokoll fra forrige møte		
ST 55/24	Søknad om driftsmidler for Varangerhalvøya nasjonalparkstyrer 2025		2024/11432
ST 56/24	Status tiltaksplan for Varangerhalvøya nasjonalparkstyre ved årets sluttt 2024-2025		2020/10563
ST 57/24	Planlegging av søknader om tilretteleggingstiltak og informasjonstiltak i verneområdene i 2025, bestillingsdialog SNO		2024/11432
RS 34/24	Delegasjonssaker		
ST 58/24	Orienteringssaker		
ST 59/24	Orienteringssaker styremøte 8 2024		2024/685
ST 60/24	Eventuelt		
RS 35/24	Samordnet registermelding er godkjent - VARANGERHALVØYA NASJONALPARKSTYRE - 917 954 356		2024/772

Nasjonalparkforvalters møter i 2024

Utvalg av møter og befaringer i året som gikk (i tillegg kommer diverse g nettmøter og seminar invitert av Statsforvalteren):

- ✓ *16 januar Varanger Samiske museum, om drift av infopunkt Varangerbotn*
- ✓ *7 februar, forvalter og ordfører Vadsø kommune*
- ✓ *15 februar, NRK og forvalter, Lars Monsen og nasjonalparkene*
- ✓ *17 februar, Møte med Miljødirektoratet om fjellrevforvaltningen*
- ✓ *23 januar, Møte med daglig leder, Varanger regionalpark, ny daglig leder*
- ✓ *31 januar, Møte om besøkstellere trafx*
- ✓ *22 februar, Statskog fjelltjenesten, bruk av besøksstellere på Statskog*
- ✓ *29 februar Nasjonale turistveier Varanger, utkikkspunkt og P Hamningberg*

- ✓ *6 mars Nettseminar sosiale media; planlegging og gjennomføring, Miljødirektoratet*
- ✓ *7 mars, UIT COAT rypeforskningsmodulmøte*
- ✓ *8 mars, bestandsplanmøte elg Båtsfjord og Berlevåg*
- ✓ *20 mars, møte med Komagvær jeger og fisk*
- ✓ *3-4 april – Regional opplæring nasjonalpark og verneområdestyrer i Tromsø med Miljødirektoratet*
- ✓ *5 april, møte med Oslo arkitektskole, arealer under press*
- ✓ *10 april, strategisamling Varanger regional park*
- ✓ *25 april, stiskolen, Miljødirektoratet, nettseminar.*
- ✓ *3 mai, Møte om skilting infopunkt Varangerbotn. Statens vegvesen*
- ✓ 13 mai, møte med SNO, stitilrettelegging
- ✓ 31 mai, møte med Statsforvalter og SNO Vadsø, handlingsplan fjellrev høring
- ✓ 8-10 oktober, avdelingssamling Statsforvalteren ,Vadsø
- ✓ 14 oktober, Møte med forskere UINT, pukkellaksprosjekt Sam Steyart
- ✓ 14 november, styremøte i Vardø, bestillingsdialog med SNO
- ✓ 16 oktober, Nettkurs, Motorferdsel i verneområder, innlegg av forvalter
- ✓ 21-22 oktober – styremøte og befaring Pasvik
- ✓ 14 november, møte med Riksantikvaren om Unesco i vadsø, Møte Varanger samiske museum, Kommuner
- ✓ 12 desember – Referansegruppemøte til UIT – COAT prosjektet – fjellrevmodulen

Barn, ungdom, studenter, praksis og informasjon

- ✓ 3-7 juni To ungdomsskoleelever hadde praksisuke med nasjonalparkforvalter (feltarbeid)
- ✓ Loke Fjerdingøy hadde 1 ukes sommerarbeid i juli sammen hos nasjonalparkforvalter
- ✓ 12 august, informasjon til skoleelever som skal på tur til Nattfjelldalen Vadsø ungdomsskole
- ✓ 14 august, tur til Nattfjelldalen, info til skoleelever om NP Vadsø og Vestre jakobselv skoler

Permisjoner, ferie:

- ✓ 21 februar, Heimevernet
- ✓ 21 mars,
- ✓ 4 uker ferie sommeren 2024, 2 uker ferie høst

Forvalters befaringer

- 22 mars – befaring med Statens naturoppsyn, foringsrunde fjellrev nasjonalpark NØ av nasjonalpark
- 23-24 mars, materialfrakt Gammerabben, ny klopp med SNO/fraktfirma
- 3-7 juni (klargjøring startpunkter) med ungdomsskoleelever
- 15 juni, helikopterbefaring rovfuglregistrering med COAT UIT VNP
- 19 juni, retting av klopp med SNO, Komagdalen startpunkt
- 26 juni, befaring med konsulent, vurdering av 3 grustak for naturrestaurering i Persfjorden – Syltefjorden landskapsvernområde
- 25,27,28 juni – utbedring av klopp med sommerarbeider Nattfjelldalen
- 27 august, befaring av bru med broekspert, sveiser
- 27 august møte med Nasjonale turistveier, Hamningbergveien
- 2-3 september – grusing av sti komagdalen sammen med SNO Vadsø
- 23 september, utflyging av marint avfall fra Ytre Syltevika NR
- 11 oktober innhenting besøkstellere Komagdalen og nfjdalen
- 14 oktober befaring med entrepenør, utbedring atkomstvei startpunkt Komagdalen
- 30 oktober, stengning av startpunkt nattfjelldalen for vinter
- 8 november, sluttbefaring med entrepenør, veiutbedring Komagdalen
- 12-13 november, skiltmontering og frakt av material til gapahuk Nattfjelldalen

Rådgivende utvalg

rådgivende utvalgsmøte for 2024 ble forskjøvet til 19 februar 2025.

3 Dispensasjonssaker behandlet i 2024

Dispensasjonssaker fremgår av www.miljovedtaksregisteret.no – søk på myndighet Varangerhalvøya nasjonalparkstyre det enkelte år.

Et TV-team fikk dispensasjon til å ha en gumpi stående i nasjonalparken i Vardø, et par uker i forbindelse med forsøk på å filme fjellrev.

Bygningssaker

- Tillatelse til oppsett av solcellepanel på Hubehytta – Varangerhalvøya nasjonalpark – UIT COAT
- Dsipensasjon til oppsett av toalett på Stormheim / Huhtircohkat – Varangerhalvøya nasjonalpark

Barmarkskjøring – ATV

Sauedrift – Varangerhalvøya nasjonalpark

- Bruk av ATV og el-sykkel i sauedriften – 4 faste kjøretraseer, Arnt Støme, Torhild Gjølme – 2024

Elgjakt - Varangerhalvøya nasjonalpark

- Eametoaivi/Kjerringhaugen – 1tur – Torbjørn Bernhardsen sitt jaktlag
- Skoarrojohka – 1 tur – Michael Jakobsen sitt jaktlag
- Skallelv – 2 turer – Helene Jakola sitt jaktlag
- Vardø – 2 turer – John Arne Kristiansen sitt jaktlag
- Flintelv/ Østervann -1 tur– Rune Stock sitt jaktlag
- Gohppejohka – 1 tur – Cato Andre Johansen sitt jaktlag
- Goaivbæski/Aæimenbæ – 1 tur – Bård Løfgren sitt jaktlag
- Sabelhaugen -1tur- Eirin Pleym sitt jaktlag

Snøskuterdispensasjoner

Frakt av utstyr til åpne hytter - Varangerhalvøya nasjonalpark

- Heimdal, Helheim og Ragnarokk – Båtsfjord jff, utvidet virketid for 2024.

Frakt av utstyr til Fritidshytter/ gammer - Varangerhalvøya nasjonalpark

- Nerslåtta – Vestre Jakobselv - gamme – frakt av utstyr for rehabilitering – 4 turer* Utvidet tidsrom for ubenyttet dispensasjon i 2023 til å gjelde i 2024
- Bruk av snøskuter fra hytte ved Svanevannan til snøskuterløypa – Ordojavri
- Frakt av utstyr til gnr.2 bnr.2 Vardø, Komagdalen 6 turer

***Forskning og overvåkning naturmangfold* - Varangerhalvøya nasjonalpark**

- Rypetaksering med hund – Komagdalen – intensivområde for rypeovervåkning – UIT COAT 2024-2025
- Dispensasjon til bruk av snøskuter og helikopter, overvåkning jaktfalk, Kongeørn og ravn, UIT COAT 2024-2025
- Dispensasjon landing med helikopter ved 3 værstasjoner – UIT COAT
- Dispensasjon til landing med helikopter i Komagdalen – registrering av anadrom fisk – Naturtjenester i Nord – Komagelva

Andre tillatelser – Varangerhalvøya nasjonalpark

Film, TV og Media

-Herdenberg film, dispensasjon til filming av fjellrev, utplassering av gumpi, motorferdsel. Varangerhalvøya nasjonalpark

-Dispensasjon til å følge SNO Vadsø sitt fjellrevarbeid, motorferdsel, avisa Sagat.

-NRK, delvis innvilget bruk av drone, NRK serien Norges nasjonalparker - Lars Monsen

Flerårige tillatelser med virkning i året 2024

Type dispensasjon flerårig	Omfang/ Periode
Dispensasjon til bruk av snøskuter til fritidshytte Ridelva	6 turer + 6 turer/ 2023 - 2024
Andre motorferdselsdispensasjoner snøskuter – fritidshytte – Øvre flintelv	6 turer/ 2023-2025
Porthytta/ portgammen Komagvær jff	6 turer 2023-2025
Telegrafhytta – Vardø sportsfiskeforening	6 turer 2023-2025
Helheim, Heimdal og Ragnarokk – Båtsfjord røde kors	6 turer 2023-2025
Bruk av snøskuter ved utlegg av åte på åtestasjon med kamera i februar – UIT - COAT	4 turer/ 2023-2025 Komagdalen
UIT COAT Overvåkning av jaktfalk og ravn, bruk av snøskuter i april, helikopter i juni	2024 - 2025
Forsknings Infrastruktur UIT COAT – prosjektet 2022-2025	✓ Kamera på fjellrevhi – yngling og reg. av konkurrenter ✓ Smågnager kamerafeller (116 stk.) til overvåkning av smågnagersamfunn, Klappfeller nederst i Komagdalen (4 plott) ✓ Overvåkning hekkende par fjelljo og snøugle, evt. ringmerking fjelljo, ryperegistrering sommer. ✓ Åteutlegging 11 lokaliteter med viltkamera i mars (8 komagdalen + 3 V-J) ✓ Mikrotemperaturologgere ✓ Vegetasjonsbur i 2 områder ✓ 2 snøskuterturer til lokaliteter i omegn av Hubehytta, snømålinger, og 1 tur til Jakobselvkroken ✓ 2 turer til 3 lokaliteter for værstasjon ved Hubehytta, Ragnarokkhytta og hengebrua i Komagdalen ✓ 6 turer til Hubehytta – frakt av utstyr årlig ✓ Bruk av snøskuter ved oppfølging av foringstiltak og evt. utsetting av fjellrev med SNO ✓ Bruk av Snøskuter til snøprofilslokaliteter i Komagdalen fra Hubehytta

Dispensasjon til infrastruktur fjellrevtiltak Norsk institutt for naturforskning – infrastruktur fjellrevprosjektet – skjøtseltiltak og forskning i 2022-2026	✓ 26 foringsautomater ved 13 hi for fjellrev, viltkamera ved foringsautomat (utvidelse fra 10 hi til 13 om aktuelt) Evt. utsetting av fjellrev, kunstig hi
Organisert ferdsel - perletur Seglodden og hengebrua i Komagdalen, Syltevikmoan – Indre Syltevik, ytre Syltevika – Perletur – Finnmark friluftsråd	
Fastmerking prøveflater – Vegetasjonsovervåkning Sallir Natur for Miljødirektoratet 2021-2026	Røyskattfjellet, Kjøltindan, Falkfjellet nord, Falkfjellet sør, Raudfjellet

4 Nettsider

Nasjonalparkstyret har oppdatert sin besøksstrategiske nettside og implementert tekst på finsk.

Resultatet finner du på www.varangerhalvoya.no

Styrets nettside finner du her www.nasjonalparkstyre.no

Norges nasjonalparker finner du på www.norgesnasjonalparker.no

5 Forvalters arbeid

Forvalters kontorlokale er på Vadsøya i Vadsø, samlokalisert med Statens naturoppsyn (2 stillinger), og feltarbeider for UIT – COAT prosjektet (2 stillinger).

Forvalter er sekretær for nasjonalparkstyret og saksforbereder sakene til styre- og arbeidsutvalg. Forvalter er delegert myndighet til å behandle saker som har avklart saksbehandlingspraksis fra nasjonalparkstyret. Forvalter er kontaktpunkt for Statens naturoppsyn mht. at avtalte oppdrag gitt av styret årlig gjennomføres.

Forvalter følger opp prosjekter vedtatt av nasjonalparkstyret mht. å følge opp entrepenører og gjennomfører prosjektet jfr. hva som er bestemt i **Årlig tiltaksplan** (2024 – 2025) for styret. I forbindelse med oppfølging av innfallsportene med toaletter,

gapahuker og skilt gjennomfører forvalter enkle oppdrag som tilførsel av ved, oppsett og bytting av skilt, utsetting av klopper over bekker og utsett/ inntaking av bruer. Det gjelder også på styrets oppsynhytte i Sandfjorddalen og oppfølging av den åpne hytta Bjørneskarhytta, samt iverksetting av evt. vedlikehold ved tjenestekjøp på ankomstveier til startpunkter. Gjennomføres i samarbeid med SNO ved kapasitet.

Styret samarbeider med Komagvær jff, Båtsfjord røde kors og Varangerfjæras venneforening, Reinbeitedistrikt 6, om å holde de åpne hyttene i stand;4 linjehytter/ hytta i Ytre Syltevika, Stormheim/ Huhtircohkat. Ordo Hytteforening setter ut og tar inn bru på startpunkt Ordo/Oarddo/Ortojavri på oppdrag. Samarbeid med Varanger samiske museum om drift av Infopunkt Vuonnabahta/ Varangerbotn.

Verneområdene omfatter 2096 km2 og det tar tid å ta seg til de ulike områdene ved vernegrensen og i verneområdene. Vinterstid benyttes bil, Snøskuter, ski, helikopter. Sommerstid: bil, el-sykkel, til fots, ATV, Helikopter. Tiltaksgjennomføring koordineres for minst mulig motorferdsel i samarbeid med SNO samt UIT COAT.

Forvalter har tatt i bruk el-sykkel med feite dekk på befaringer. Det er tidseffektivt og man unngår å måtte benytte tyngre kjøretøy som ATV på lengre befaringer som startpunkter etc. (Gapahuken ved startpunkt Komagdalen).

Tiltak gjennomført i regi av nasjonalparkstyret 2024

Våre oppdaterte tiltaksplaner ligger på nett under: [Nasjonalparkstyre | Skjøtselsplaner]

Oppdrag gitt til Statens naturoppsyn, som ble gjennomført jamfør budsjett i 2024

Tabell.1. Omsøkte tiltak for gjennomføring hvor Statens naturoppsyn gjennomfører og er budsjettmessig ansvarlig i 2023.

Tabell 1

Tiltak som krever eksterne midler – prioritert 2022 – Tilføring ekstra midler til Statens naturoppsyn		
Hvor	**Hva**	**Gjennomføres av/ kommentar**
Persfjorden – Syltefjorden landskapsvernområde 10 000 kr	Søppelaksjon i verneområdet etter nærmere anvisning Hestmanneset (lokalitet for Finnmarkssvineblom)	SNO (avtale med skoleklasse i Vardø) Vi ønsker bilder etter gjennomføring av tiltaket slik at det kan opplyses om tiltaket på hjemmesider og facebook.
Ytre Syltevika naturreservat 80 000 kr	Fortsette søppelaksjon i naturreservatet Utfrakt av avfall må gjøres med helikopter (60 000 kr)	SNO Også større objekter av metall fjernes om de kan løftes ut med helikopter – trålkuler og blåser og tanker etc. Innkjøp av BIG BAGS 1M3
Ytre Syltevika naturreservat/ Sandfjordneset NR Persfjorden – Syltefjorden landskapsvernområde 20 000 kr	Fjerning av større marint avfall og notposer på strendene i landskapsvernområdet og i naturreservat ved behov	**SNO Vadsø** Evt. utflyging med helikopter samkoordinert med Ytre Syltevika

Gjennomføringen av oppdragene – Statens naturoppsyn

Hans Ivar Hortman virket med Christer Michalsen fra SNO Vadsø. I Tana bru virket Bjørn – Hugo Kristoffersen og Helene Tapio Berg. Nasjonalparkstyret har jevnlig kontakt og et meget godt samarbeid med Statens naturoppsyn.

Statens naturoppsyn Vadsø og Tana har egne årsrapporter på:
https://www.nasjonalparkstyre.no/Varangerhalvoya/

Statens naturoppsyn (SNO) - miljodirektoratet.no

Gjennomførte oppdrag i verneområdene

- **Timer utetid i verneområdene:**
  - Tilsyn: 111 timer
  - Tiltak/skjøtsel: 274 timer
  - Registrering: 202 timer
  - Informasjon: 7 timer
  - Total: 594 timer (2023: 669 timer)
- **I tillegg:**
  - Stor tilstedeværelse i verneområdene gjennom arbeidsoppgaver på fjellrev og rovvilt
  - Innetid: klargjøring/planlegging og rapportering feltarbeid i naturoppdrag
  - Torfinn Rasmussen, sesongoppsyn i de små verneområdene

Oppdrag bestilt av Statens naturoppsyn og gjennomført i 2024 i de ulike områdene

- ✓ Syltefjorddalen naturreservat – fjerne lupiner ved grensen til naturreservatet
- ✓ Sandfjordneset naturreservat – Jage sau ut av naturreservatet, sette ut/ta inn gjerde ned mot elva, sette ut infoskilt og sekker om besøkendes mulighet for å samle marint søppel, kjøre søppel til mottak
- ✓ Sjekke fellingsplasser for elg – mht. områdets motorferdselsforbud
- ✓ Ytre Syltevika naturreservat - sette ut infoskilt og sekker om besøkendes mulighet for å samle marint søppel
- ✓ Nasjonalparken –bistå forvalter i vurdering av områder med slitasje, etablere bevaringsmål til NATSTAT – Påbegynt
  - I utvalgte områder – motorferdsel oppsyn i utvalgte områder ved behov
  - I utvalgte områder med hekking av rovfugl i randsonen til nasjonalparken – arter med funksjonsområde i nasjonalparken - motorferdsel oppsyn vinter

- ✓ Persfjorden – Syltefjorden landskapsvernområde
  - Etablere verneskilt (løveskilt) ved innkjøring til Sandfjorddalen for å klargjøre hvor verneområdet starter.
  - Oppsett av motorferdselsforbudskilt ved kjørespor som går ut av hovedvei for å unngå kjøring av biler i utmark, villcamping
  - Befare nyoppsatt infotavle Austerelva
  - Registrere fugl ved utløp ved vesterelva
  - Telle elg I Komagdalen vinterstid

- ✓ Nasjonalparken
  - Tilsyn med el-sykling, og teltpraksis langs elva i Komagdalen
  - Bistå nasjonalparkforvalter i å bytte ut alle karttavler om nasjonalparken til ny versjon med kvensk navn – alle ble byttet
  - Oppsett av infotavle reindrift i gapahuk – Nattfjelldalen
  - Oppsett av løveskilt der skuterløyper krysser nasjonalparkgrensen
  - Bistå forvalter i frakt av material ved riving av klopp og etablering av ny – Storelva - stien til Nattfjelldalen
  - Montering av utedo til den åpne bua Stormheim, Huhtircohkat, bistå forvalter

Andre tiltak gjennomført av nasjonalparkstyret v/ forvalter

Nasjonalparken - besøkstellinger

- Etablere ny besøksteller i Komagdalen, ekstra teller i Nattfjelldalen type trafx – montert i slutten av juli

Andre tiltak i regi av nasjonalparkstyret

- Nytt rømningssikkert vindu Bjørneskarhytta, montert av Komagvær jff
- Mer informasjon på Vardøya om nasjonalparken infopunkt Hasselneset – lite infopunkt påbegynt, informasjon om nasjonalpark ved Heksemonumentet infotavle,

Andre løpende driftsoppgaver – tjenestekjøp*

- Innkjøp av ved og sørge for tilførsel til infopunkt Varangerbotn og startpunt Ordo, Nattfjelldalen, Komagdalen og Sandfjorddalen
- Infobrosjyrer formidling til turistinfo i kommuner, lagt ut i kasse i Varangerbotn og på startpunkt Ordo, Nattfjelldalen og Komagdalen
- Bjørneskarhytta – tilførsel ved og gass – i samarbeide med Komagvær jff

Elgbeiteproblematikk i Komagdalen – vinter

- Beitetrykk i Komagdalen og Syltefjorddalen av elg - antall elg telles vinter -

Relativt få elg ble observert vinteren 2024 i Komagdalen – 5 stk. Lavt beitetrykk i Komagdalen vinteren 2024. Syltefjorddalen ble ikke telt mars i 2024.

Ekstra Kartlegginger i 2024

- **Fuglekartlegging i sone A av Varangerhalvøya nasjonalpark** ✓
- **Ekspertvurdering av 3 nedlagte grustak i Persfjorden – Syltefjorden landskapsvernområde mht. egnethet og metodikk for eventuell naturrestaurering** ✓

Rapport fra Ekspert naturrestaurering

https://www.nasjonalparkstyre.no/Varangerhalvoya/publikasjoner/fagrapporter

Dagmar Hagen i Norsk Institutt for naturforskning befarte de tre grustakene ved vei i Persfjorden – Syltefjorden landskapsvernområde og gav råd om muligheter for naturrestaurering. Dette vurderes i forvaltningsplanarbeidet.

Den åpne linjehytta Bjørneskarhytta, som forpaktes av nasjonalparkstyret i samarbeid med Komagvær jff, fikk montert nyinnkjøpt vindu. Foreningens medlemmer gjorde arbeidet. Varangerhalvøyas skiftende værforhold gjør at de åpne hyttene blir viktige sikringsbuer.

Parallelle stier av ATV spor – omsøkt tiltak i 2024 – legge grus i 1,4 m bredde i midten av kjøresporet 500 meter for å spare kantvegetasjonen. Utsatt fra 2023. Vurdert i samarbeid med stiskolen hos Statens naturoppsyn.

Grusing av kjørespor i Komagdalen ved hjelp av helikopter. For å stoppe utvikling med parallelle stier ved kjørespor. 500 m gruset x 2 kjørespor. Koordinert av forvalter, hvor SNO Vadsø deltok i felt. Heli Trans og Vadsø Graving og transport bidro med grustilførsel. Skal rakes våren 2025.

Nye Skilt og karttavler

Stistarttavle satt opp på brua ved Storelva langs sti til Nattfjelldalen, og nye motorferdselskilt inkl. info om el-sykling på engelsk. Forvalter (til venstre) i samarbeid med SNO Vadsø v/ Hans Ivar Hortman (til høyre). Oktober 2024.

Nye stipekerskilt ble montert langs stien til Nattfjelldalen, slik at fotturistene finner frem til gapahuken.

23 Big bags med marint avfall fraktet ut av Ytre Syltevika naturreservat i samarbeid med Statens naturoppsyn Vadsø og lokalkontakt i SNO Hamningberg Torfinn Rassmusen.

Informasjonspunkt Kiberg

Utstillinga fikk nye infoskjermer og internettdekning. Infoskjerm fra UIT – COAT kjøpt inn – monteres sommeren 2025

Informasjonspunkt Vuonnabahta/ Varangerbotn – Varanger Samiske museum

Ny oversiktstavle for området – ved Varanger Samiske museum lagd i samarbeid med Varanger samiske museum. Monteres sommeren 2025.



Den åpne bua Stormheim/ Huhtirchokat, fikk ny dør og ovn vinteren 2024.

Komagvær jff monterte. SNO bidro til stormsikring av nytt utedo høsten 2024.

Sandlupiner bekjempet med slått og salt ved veiskulder ved Syltefjorddalen naturreservat. Oppdrag løst av Statens Naturoppsyn i Tana.

Ordo hytteforening v/ Torbjørn Tangen satte opp brua over Syltefjordelva i start av juli og tok den ned på høsten for oss. Brua letter atkomsten til nasjonalparken fra vest.

Barn og unge

Omtrent 50 barn snekret fuglekasse under markedet Vuonnamarkanat i Varangerbotn 2024, som har ca. 3000 besøkende. SNO Tana bisto nasjonalparkforvalter.

Forvalter informerte om nasjonalparken for Vadsø ungdomsskoles og besøkte teltplassen like utenfor nasjonalparken ved Nattfjelldalen i august.

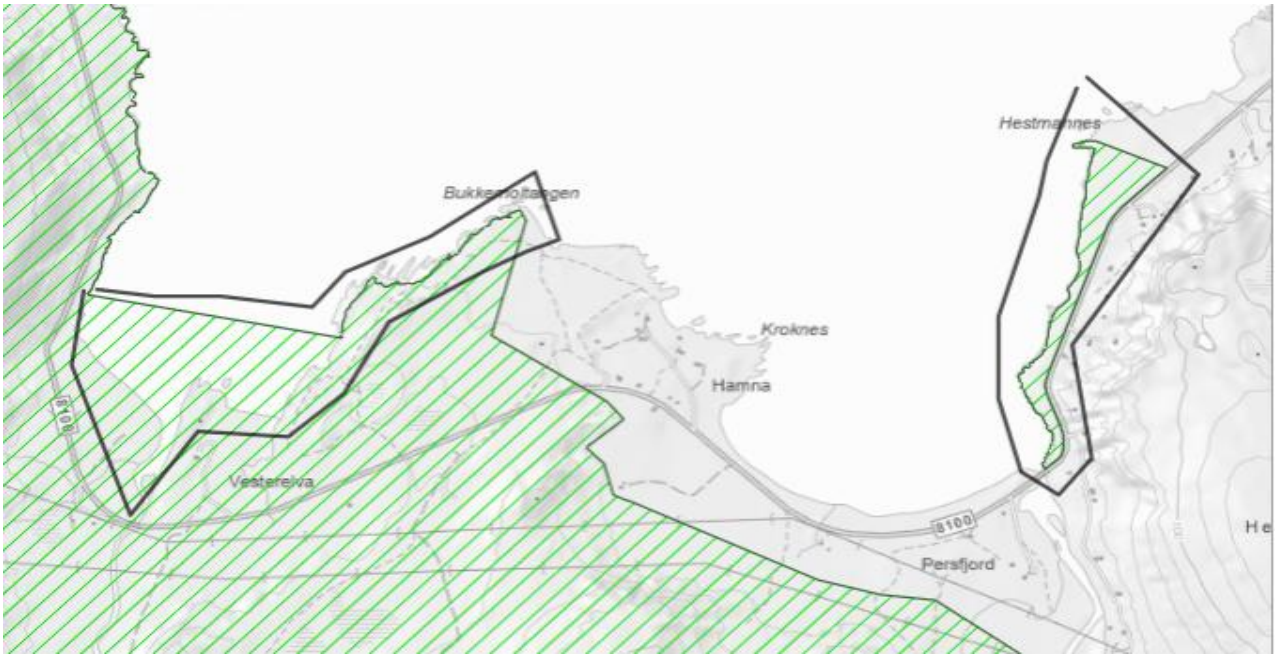

Elever fra Vardø videregående ryddet Hestmanneset som er voksested for Finnmarkssvineblommen i Persfjorden – Syltefjorden landskapsvernområde. Torfinn Rasmussen, lokalkontakt i SNO bistod med utdeling av strisekker, henting og levering av søpla.

Elevene Marcus Kandola og Mikkel Knutsen fra Vadsø ungdomsskole hadde praksisuke med nasjonalparkforvalter juni 2024. De bidro med praktiske oppgaver som stabling av material for klopputbedring, raking av sti som skulle gruslegges, småreparasjoner på gapahukene på startpunktene og skilting.

Styret utbedret siste deler av grusvei med topplag av grus til startpunkt Ordo. Båtsfjord kommune har rustet opp store deler av veien i samarbeide med Ordo hytteforening.

Klopp til venstre i ferd med å gå i oppløsning – langs sti til Nattfjelldalen. Råtne plank fjernet, fundamenter beholdt som fikk nytt toppdekke. Fortsetter i 2025.

Sommerarbeider Loke Fjerdingøy bisto forvalter med praktisk arbeid et ukesverk i 2024.

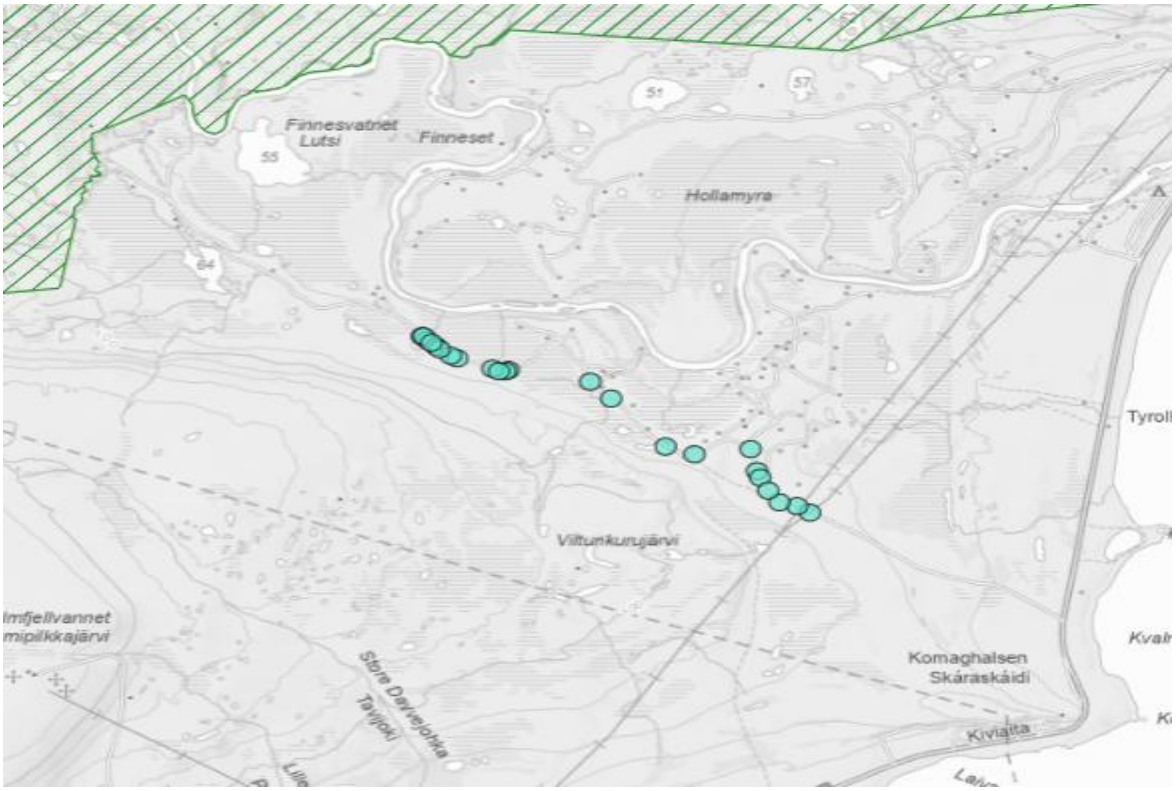

Punkter utvalgt for veiutbedring i samråd med Vardø kommune til startpunkt Komagdalen/ Stuorrajohka/ Komagdaali i 2024. Veien var i svært dårlig stand.

Av den 7 km grusveien til Komagdalen fikk noen nøye utvalgte punkter oppgradering. Veien var knapt kjørbar for ordinære biler på noen punkter. Nasjonalparkstyret bidro med 0,5 mill støttet av Miljødirektoratet og Vardø kommune med 0,3 mill kr. Nederste del av veien gjennom Komagvær naturreservat ble ikke prioritert i 2024, da det forvaltes av Vardø kommune og man forventet støtte i 2025 her.

6 Økonomi

Midler	Tildelt	Benyttet
Drift av styret, godtgjørelser, reisekostnader, utgifter befaringer, enkle tiltak etc.	400 000 kr	400 482 kr
Forvaltningsplan*	100 000 kr	95 181
Tiltaksmidler prosjekter **infrastruktur, forvaltning	1 000 000 kr**/ ***	940 449 kr

- *110 000 kr budsjett tildelt SNO for gjennomføring av tiltak som krever ekstra midler kommer i tillegg.*
- **omfatter fuglekartlegging i sone A av nasjonalparken og nettside på finsk*
- ***Omfatter vurdering av 3 grustak i Persfjorden – Syltefjorden landskapsvernområde for evt. Naturrestaurering*

Forvalters lønn (100 %), og kontorleie finansieres over Statsforvalteren i Troms og Finnmarks budsjett, basert på bevilgning fra Miljødirektoratet.

Brudd på verneforskriftene i 2024 – fulgt opp av Varangerhalvøya nasjonalparkstyre

- Et tilfelle av ulovlig droneflyging i nasjonalparken i Nattfjelldalen
- Et tilfelle av brenning av bygningsrestavfall i Varangerhalvøya nasjonalpark ved hytte - ødeleggelse av vegetasjon – anmeldt i 2023 som brudd på verneforskriften – vedtok 6000 kr i bot for brudd på bålforbudet i 2024.
- Et tilfelle hvor grillstue ble bygd i 2023 uten søknad om dispensasjon i Persfjorden - Syltefjorden landskapsvernområde. Det ble gitt pålegg om retting. Grillstua ble fjernet jamfør pålegg fra nasjonalparkstyret i 2024. Tiltakshaver fikk 25 000 kr i bot etter anmeldelse.

Statens naturoppsyn

- Statens naturoppsyn har anmeldt en person på nasjonalparkgrensen i Bergeby for snøskuterkjøring i 2024.

Nasjonalparkstyret fikk tips om ulovlig kjøring ved Svanevannan til Øvre Flintelv, Bergebyvatn med ATV i starten av juli 2024. Vi ba i pressemelding om tips, men kun anonyme tips kom inn. Saken ble henlagt av politiet etter anmeldelse. Området fulgt tettere opp med oppsyn fremover.

7 Ferdselsregistreringer

En viss oversikt på utvikling av besøk og ferdsel på startpunkter, infopunkter og åpne hytter forteller oss hvordan besøket utvikler seg.

Besøk på utstillingen ved Informasjonspunkt Kiberg/ Bierge

Utstillingen er åpen fra 1 juni – 30 september.

Kiberg i personer som har skrevet i besøksboka	**2015**	**2016**	**2017**	**2018**	**2019**	**2020**	**2021**	**2022**	**2023**	**2024**
Jan - Mars	31	4	5	12	-	*	*			
April	69	28	5	4	-	*	*			
Mai	81	45	10	2		*	*	11	7	
Juni	178	104	76	46	39	40	10	30	51	50
Juli	318	158	140	44	76	77	26	112	85	119
August	124	82	92	131	56	26	44	38	60	110
September	34	26	20	85	15	16	42	23	43	15
Oktober – Desember	7	24	9	18			11	0	2	
Juni - sept	654	370	328	306	186	159	140	203	239	294
Sum	842	471	357	338	186	159	140	214	248	294

- *Stengt pga. corona epidemien

Økning fra 203 til 294 registrerte besøk i besøksprotokollen fra 2022 til 2024 i juni – september samsvarer med rapport fra kafeene i Hamningberg, nasjonal turistvei om at antall biler og trafikk øker, med økende trafikk på veiene, og forlenget besøksperiode.

I 2015 og 2016 var det åpen cafè i nabobygget til utstillingen i Kiberg som nok bidro til ekstra mye trafikk. Vi kjenner ikke hvor stor andel av besøkende som skriver i boka.

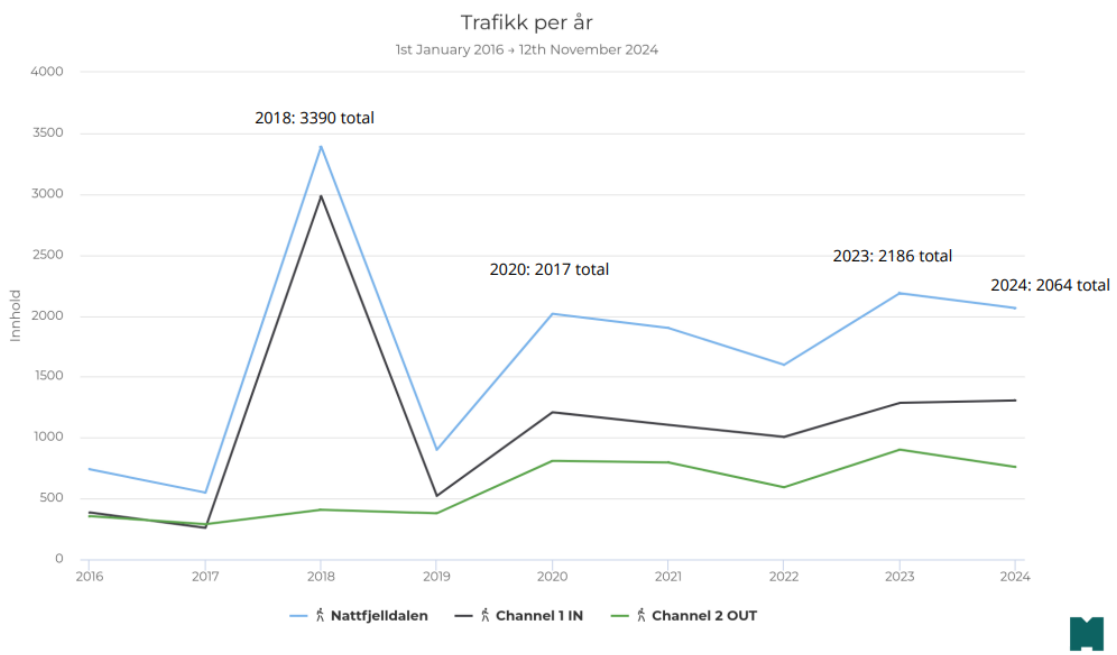

Stien til Nattfjelldalen har trampeteller ved nasjonalparkgrensen som driftes av SNO. Flest besøkende den 28 juli i 2024 (figur under) med ca. 50 passeringer (86 tur/retur). 2018 var året med mest besøk hittil.

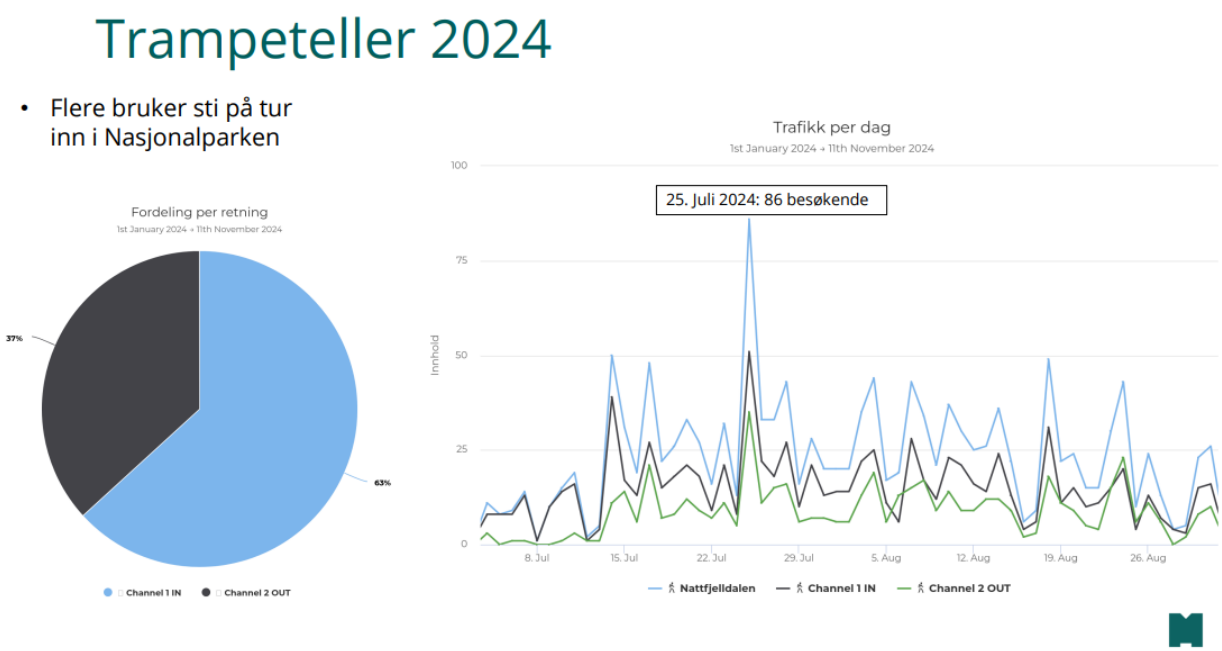

De åpne hyttene har blitt litt mer populære etter at ruta ble løftet litt frem i nasjonalparkbrosjyra i 2018.

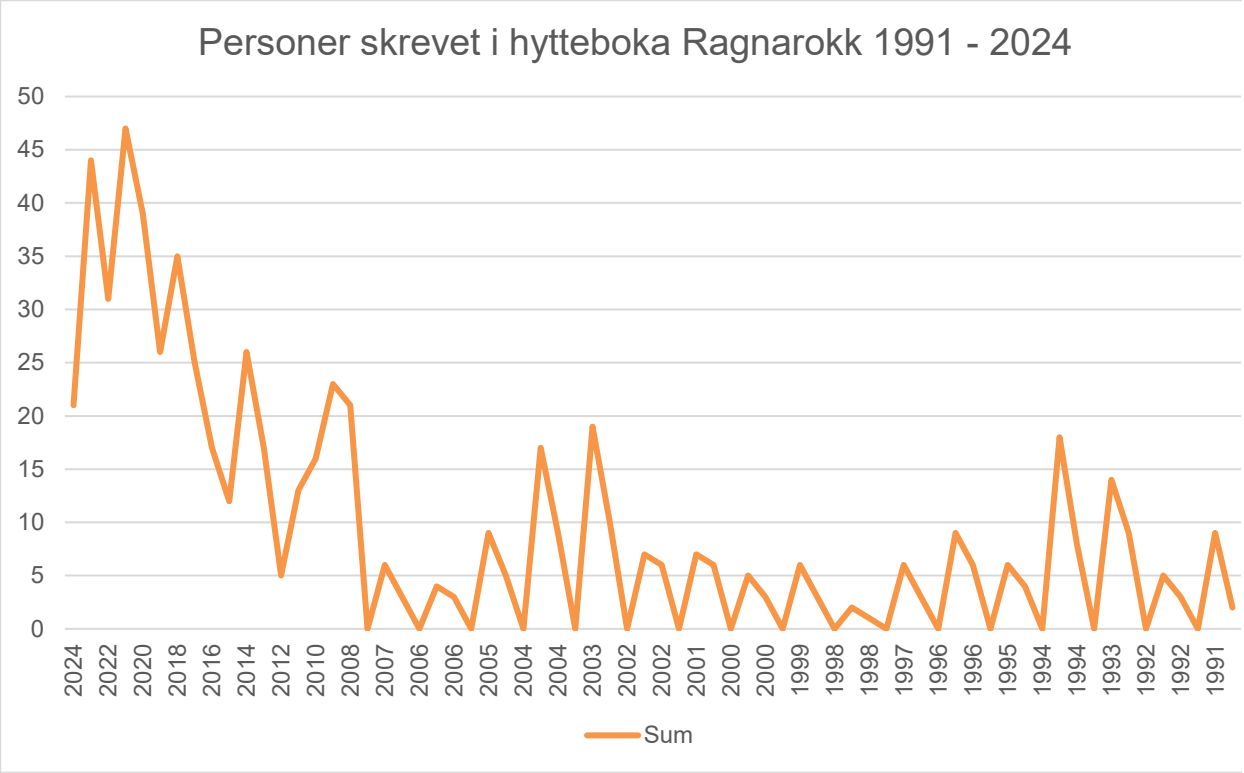

Bilde: Snart fremme ved hytta. Foto: Mikal Lanes

8 Småviltjakt, elgjakt og laksefisket i 2024

Statistikk per lakseelv eller jaktstatistikk på kommunenivå.

Foto: Randulf Valle, Laksefiske i Sandfjorddalen

Mange bruker verneområdene i forbindelse med småviltjakt, elgjakt, innlandsfiske eller laksefiske i elvene. Om det er mye ryper eller laks med reguleringer i den enkelte elv det enkelte år har betydning for hvor mange som oppsøker de ulike områdene i verneområdene. Mye av ferdselen sommerstid er knyttet til laksefisket ved de populære smålakseelvene fra St.hans til midten av august. Smålakseelvene er svært viktig for friluftslivet i områdene sommerstid.

07670: Elvefiske. Fangst, etter statistikkvariabel, bruk, elv og år											
		2015	2016	2017	2018	2019	2020	2021	2022	2023	2024
Laks i alt (kg)	Syltefjordelva/Ordo	4617	5519	3608	2816	5279	2312	948	3143	3394	734
	Østerelva i Vardø	0	0	0	0	6	123	54	110	139	141
	Sandfjordelva i Båtsfjord	406	281	270	345	418	263	63	190	186	140
	Skallelva (hovedstreng av Skallelvvassdraget)	800	684	1162	777	857	614	181	524	357	456
	Komagelva	2603	2891	4162	3030	3717	2094	767	1567	804	630
	Vestre Jakobselv	5969	6374	9163	5481	4460	4463	1555	1723	554	599
	Bergebyelva	1875	1773	2334	2056	1451	1219	803	728	273	330
Sjøaure (kg)	Syltefjordelva/Ordo	0	0	0	0	0	0	0	0	0	0
	Østerelva i Vardø	0	0	0	0	0	0	0	2	0	0
	Sandfjordelva i Båtsfjord	0	0	0	0	0	0	0	0	0	0
	Skallelva (hovedstreng av Skallelvvassdraget)	11	12	8	20	17	26	10	10	9	22
	Komagelva	77	107	63	158	189	62	16	106	44	75
	Vestre Jakobselv	6	16	14	13	15	19	0	2	5	10
	Bergebyelva	0	0	1	0	5	3	0	0	0	0
Sjørøye (kg)	Syltefjordelva/Ordo	6	5	0	3	8	1	2	0	3	3
	Østerelva i Vardø	0	0	0	0	0	1	0	1	0	0
	Sandfjordelva i Båtsfjord	0	0	1	0	0	0	0	0	0	0
	Skallelva (hovedstreng av Skallelvvassdraget)	207	144	234	312	251	295	237	163	236	167
	Komagelva	162	105	46	136	204	67	0	0	50	0
	Vestre Jakobselv	0	0	0	1	2	2	0	0	0	0
	Bergebyelva	0	0	1	0	0	4	0	0	0	0

Tabell: Fra Statistisk sentralbyrå. Fangst av laks og sjøørret, sjørøye 2016 - 2024.

07670: Elvefiske. Fangst, etter bruk, elv, statistikkvariabel og år						
		Pukkellaks (stk)				
		2020	2021	2022	2023	2024
Avliva fisk	Syltefjordelva/Ordo	0	924	0	10	2
	Østerelva i Vardø	1	497	0	24	2
	Sandfjordelva i Båtsfjord	0	948	0	0	0
	Skallelva (hovedstreng av Skallelvvassdraget)	1	4486	0	110	6
	Komagelva	0	1607	0	144	4
	Vestre Jakobselv	2	10839	1	578	2
	Bergebyelva	7	1750	0	43	2

Tabell: Fra Statistisk sentralbyrå. Fangst av pukkellaks 2020-2024.*

*Oversikten gir ikke oversikt over pukkellaks fanget med nottrekk i elva.

Laksefiske i elvene – pukkellaks i 2024

Pukkellaksinvasjon var ikke ventet i Øst-Finnmark i 2024, som var i 2023.

Småviltjakt og elgjakt

Dispensasjoner til bruk av ATV i forbindelse med elgjakt 2024 (25.09 – november)

Tolv elgjaktfelt omfatter deler av nasjonalparken, hvor tildeling av jakt skjer ved trekning av Finnmarkseiendommen årlig. Det var relativt høy fellingsprosent i Vadsø, Vardø Båtsfjord og jevnt med observasjoner av elg fra Vestre – Jakobselv til Vardø. Rapporter og fellingstall tilsa fortsatt noe økende bestand av elg i Nesseby og i omegn av Bergebydalen. Fortsatt jevnt solid bestand i Syltefjorddalen.

Jaktlagene mottar brev fra styret med informasjon om regler for motorferdsel i verneområdene. Finnmarkseiendommen informerer også særskilt. Utfrakt av felt elg på barmark krever egen dispensasjon fra verneforskriften, som må omsøkes nasjonalparkstyret i god tid på forhånd.

Småviltjakta i 2024 – status på Finnmarkseiendommen

Flest rypejegere er i fjellet i første jaktuka fra 10 september, og i helgene et par – tre uker ut på høsten. En stor andel av rypene som felles totalt skjer de to første jaktukene. Jakttrykk vurderes av Finnmarkseiendommen per jaktfelt, da jegerne aktiverer jaktkort per dag.

Kvoter fastsettes basert på takseringer på faste transekter i august av lokale med gode fuglehunder. Flere transekter er like utenfor nasjonalparken, og representerer området.

For tredje året på rad bidro UIT COAT med prediksjon av rypebestanden i juli i god tid før jakta, basert på klimadata, forekomster av smågnagere og tettheter av rype i fjor.

2023 var et år med store rypekull. Forventningen i tidligvarsel fra COAT sa at voksenoverlevelsen skulle være god over vinteren på grunn av det tidlige snøfallet som kom i fjor høst, men at kyllingproduksjonen ville bli redusert som følge av krasjet i smågnagerbestanden i 2024.

Nytt i 2024 var at det ble taksert fjellryper i områdene med hund, i området med utplasserte lyttebokser i Komagdalen av UIT COAT. Det ble rapportert om gode erfaringer av metoden.

Oppsummering etter taksering før rypejakta- av Finnmarkseiendommen

Rypetakseringen for 2024 på Finnmarkseiendommen (FeFo) tyder på at det fortsatt er bra med ryper, selv om det er variasjoner i produksjonen. Rypetakseringen viser at det er bra tetthet av voksenfugl i Indre Finnmark (6-11 per km2), Vest-Finnmark kystnært (11-20 per km2), og Øst-Finnmark (8-15 per km2).

Samlet sett indikerer takseringene et middels år for rype i Finnmark, med noen områder med høyere tetthet enn gjennomsnittet.

07514: Felte liryper og fjellryper, etter kommune, småvilt, statistikkvariabel og intervall (år)									
Felte ryper									
		2015-2016	2016-2017	2017-2018	2018-2019	2019-2020	2020-2021	2021-2022	2022-2023
K.5607 Vadsø	**Liryp**	1350	850	350	550	700	650	600	700
	Fjell	250	250	..	..	..	..	100	..
K.5632 Båtsfjord	**Liry**	150	150	..	..	..	..	..	..
	Fjell	650	600	200	350	200	200	100	200
K.5634 Vardø	**Liry**	250	100	..	..	..	..	..	..
	Fjell	150	..	..	..	..	..	..	..
K.5636 Unjárga - Nesseby	**Liry**	1300	550	250	550	500	450	500	800
	Fjell	250	150	150	150	150	100	100	200
Kommunetallene er estimert.									
.. = Tallgrunnlag mangler. Tall er ikke kommet inn i våre databaser eller er for usikre til å publiseres.									
Oversikten er kommunevis og forventes å gi et bilde anslagsvis på bestandene det enkelte år også i nasjonalparken. I gode rypeår deltar flere jegere i jakten. Kilde : SSB									

Kart. Brune områder anviser områder som takseres årlig på FEFO grunn.

GRUNNLAGSTALL FOR ESTIMATENE

Antall fugl observert / antall observasjoner

År	Lirype	Fjellrype	Orrfugl	Storfugl
2013	388 / 74	1 / 1	0 / 0	0 / 0
2014	307 / 81	1 / 1	0 / 0	0 / 0
2015	406 / 99	5 / 1	0 / 0	0 / 0
2016	164 / 62	4 / 3	0 / 0	0 / 0
2017	111 / 42	3 / 2	0 / 0	0 / 0
2018	340 / 74	0 / 0	0 / 0	0 / 0
2019	338 / 67	6 / 2	0 / 0	0 / 0
2020	213 / 78	0 / 0	0 / 0	0 / 0
2021	297 / 75	0 / 0	0 / 0	0 / 0
2022	693 / 129	2 / 2	0 / 0	0 / 0
2023	888 / 148	0 / 0	0 / 0	0 / 0
2024	864 / 196	15 / 9	0 / 0	0 / 0

Kilder figurer: Hønsefuglportalen – Øst Finnmark

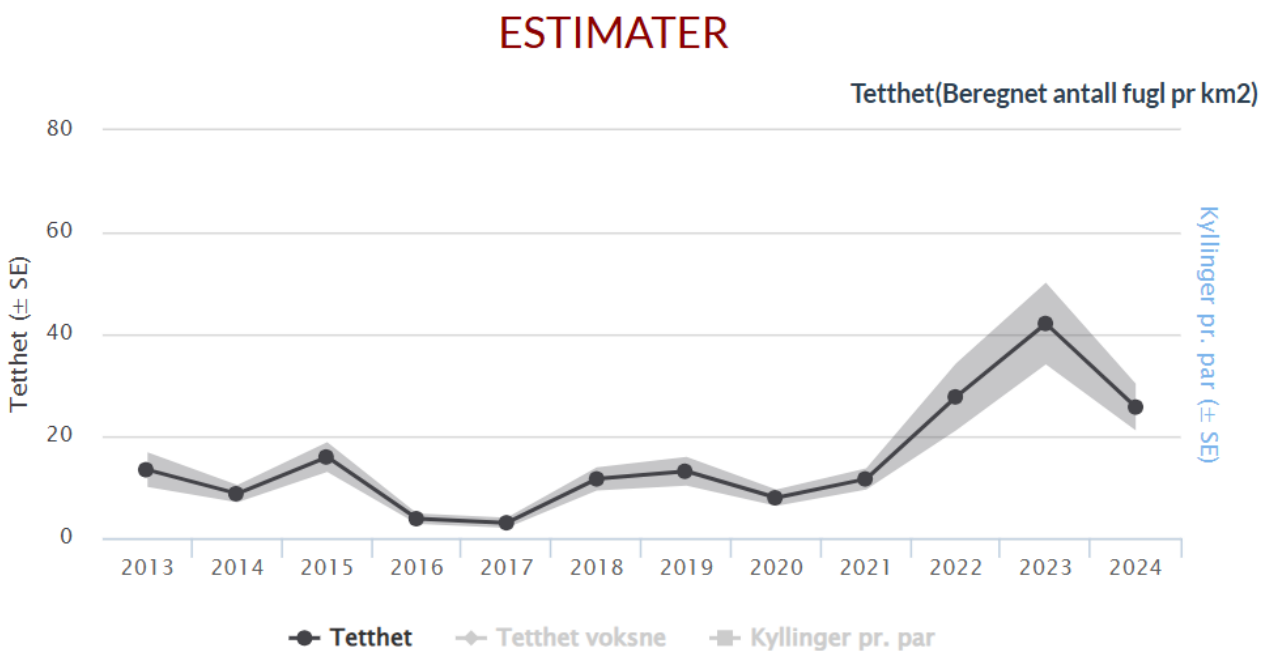

Beregnet tetthet av liryper i egnet lirypehabitat pr km2 var i 2023 42 liryper, mens det i 2024 var en nedgang til 25,7 liryper per km2 i 2024. Begge år anslås til meget gode lirype år.

Elgjakta 2024

Tabellene gir en oversikt for status for Tana – Varanger elgstammen (FEFO).

Tabellene og figurene som følger viser fellings-, sett-elg- og slaktevektdata for Tana-Varanger bestandsplanområde bakover i tid. (Tana,Vardø,Vadsø,Båtsfjord,Nesseby)

Tabell 2.1.1 Tildelte kvoter, felte dyr, fellingsprosenter og fellingsprofiler i Tana-Varanger bestandsplanområde.

	ÅR	TILDELTE KVOTER					FELTE DYR					FELLINGSPROSENT					FELLINGSPROFIL			
		fri-dyr	okse	ku	ung-dyr	kalv	till.-dyr	okse	ku	ung-okse	kvige	kalv	kvote totalt	fellings-mål	felte totalt	fellings-% kvote	fellings-% mål	okse 1,5 år+	ku 2,5 år+	kalv/ ungdyr	kalv
TANA/VARANGER BESTANDSPLANOMRÅDE	2011	150	5		107	19	159	68	52	58	39	83	440	358	300	68 %	84 %	Målprofil er satt for delbestander,			
	2012	161	4		125	1	149	79	45	60	61	78	440	359	323	73 %	90 %	ikke for hovedbestand			
	2013	161	5		126	1	109	77	46	40	58	85	402	328	306	76 %	93 %				
	2014	180	7		99		118	74	60	54	47	73	404	327	308	76 %	94 %	Fellingsprofil 2011-14:			
	Totalt	**652**	**21**		**457**	**21**	**535**	**298**	**203**	**212**	**205**	**319**	**1686**	**1372**	**1237**	**73 %**	**90 %**	**56 %**	**16 %**	**59 %**	**26 %**
	2015	150	16		100	3	119	80	40	55	57	88	388	320	320	82 %	100 %	Målprofil er satt for delbestander,			
	2016	170	15		81	2	117	84	41	55	55	80	385	332	315	82 %	95 %	ikke for hovedbestand			
	2017	146	20		100	2	117	67	39	57	44	65	385	331	272	71 %	82 %				
	2018	116	14		97	6	91	80	36	34	48	93	324	272	291	90 %	107 %	Fellingsprofil 2015-18:			
	Totalt	**582**	**65**		**378**	**13**	**444**	**311**	**156**	**201**	**204**	**326**	**1482**	**1255**	**1198**	**81 %**	**95 %**	**59 %**	**13 %**	**61 %**	**27 %**
	2019	107	27		62	17	87	74	31	56	23	86	300	267	270	90 %	101 %	Målprofil er satt for delbestander,			
	2020	109	28		63	16	67	78	48	30	31	57	283	250	244	86 %	98 %	ikke for hovedbestand			
	2021	58	59		80	26	57	78	31	40	23	67	280	240	239	85 %	100 %				
	2022	67	71		130	12	13	82	35	35	31	67	293	243	250	85 %	103 %	Fellingsprofil 2019-22:			
	Totalt	**341**	**185**		**335**	**71**	**224**	**312**	**145**	**161**	**108**	**277**	**1156**	**1000**	**1003**	**87 %**	**100 %**	**65 %**	**14 %**	**54 %**	**28 %**
	2023	68	42		119	27	12	68	27	44	29	79	268	226	247	92 %	109 %	Målprofil er satt for delbestander,			
	2024	73	38		119	28	16	62	39	33	40	79	274	226	253	92 %	112 %	ikke for hovedbestand			
	2025																				
	2026																	Fellingsprofil 2023-26:			
	Totalt	**141**	**80**		**238**	**55**	**28**	**130**	**66**	**77**	**69**	**158**	**542**	**452**	**500**	**92 %**	**111 %**	**61 %**	**13 %**	**61 %**	**32 %**

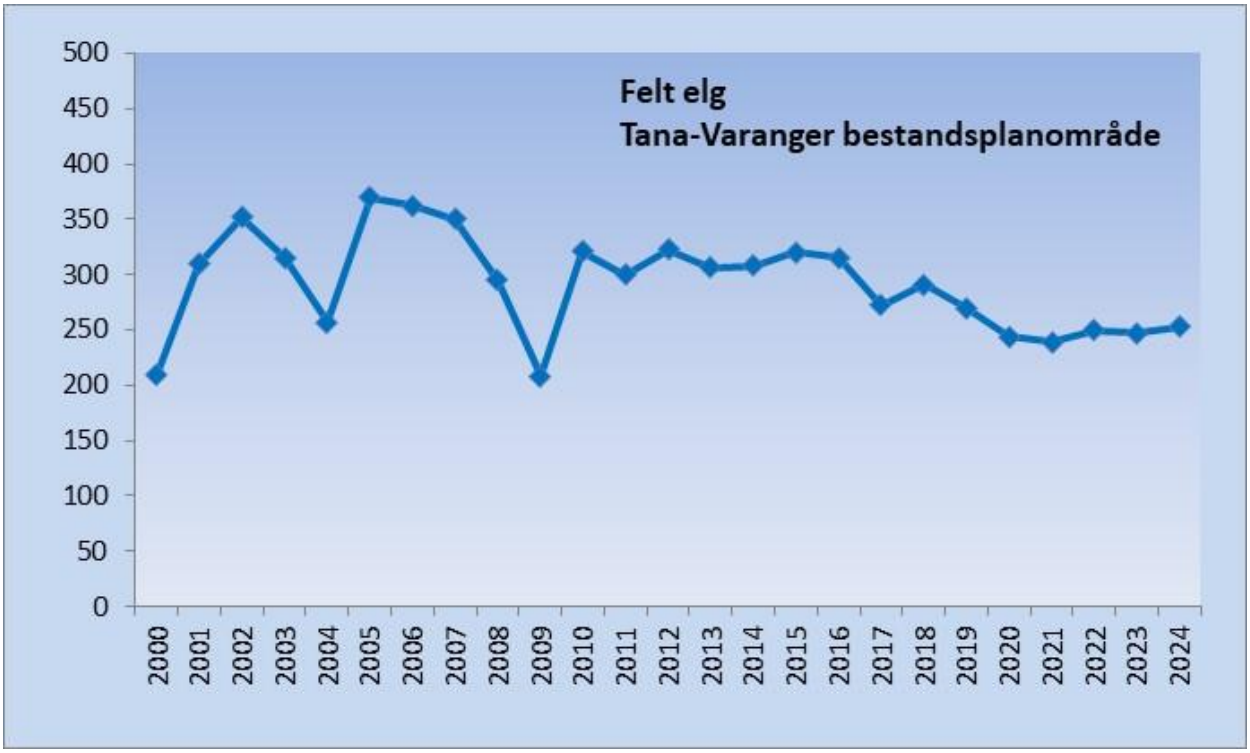

Figur 2.1.1. Felte elg i Tana-Varanger bestandsplanområde.

Tabell 2.1.3. Sett elg-data for Tana-Varanger bestandsplanområde, med gjennomsnittsindekser per år og per planperiode.

TANA/VARANGER BESTANDSPLANOMRÅDE	2011	2012	2013	2014	2015	2016	2017	2018	2019	2020	2021	2022	2023	2024	2011-14	2015-18	2019-22	2023-26
Antall observasjoner	2277	2469	2334	2274	2629	2576	2129	2582	4721	4489	3679	3295	4525	3504	9354	9916	16184	8029
Sett elg per 8-timers dag	0,48	0,54	0,53	0,48	0,49	0,50	0,39	0,63	1,25	1,11	1,09	0,89	1,29	0,85	0,50	0,50	1,09	1,05
Felt elg per 8-timers dag	0,064	0,067	0,066	0,063	0,060	0,062	0,047	0,071	0,068	0,058	0,069	0,067	0,069	0,062	0,065	0,059	0,065	0,065
Sett kalv pr ku	0,73	0,83	0,71	0,76	0,75	0,78	0,60	0,73	0,62	0,65	0,71	0,70	0,82	0,69	0,76	0,72	0,66	0,77
Sett kalv pr kalvku	1,25	1,31	1,30	1,26	1,34	1,30	1,23	1,27	1,26	1,28	1,29	1,23	1,27	1,23	1,28	1,29	1,27	1,25
Andel ku med kalv	55 %	62 %	53 %	58 %	55 %	59 %	47 %	56 %	47 %	49 %	53 %	56 %	63 %	55 %	57 %	54 %	51 %	60 %
Sett ku per okse	0,99	1,13	1,10	0,98	1,09	0,96	1,28	1,11	1,56	1,22	1,31	1,23	1,43	1,44	1,05	1,10	1,33	1,43
Andel kalv i bestanden	27 %	31 %	27 %	27 %	28 %	28 %	25 %	28 %	27 %	26 %	29 %	28 %	33 %	29 %	28 %	27 %	27 %	31 %
Andel okse i bestanden	37 %	33 %	35 %	37 %	34 %	37 %	33 %	34 %	28 %	33 %	31 %	32 %	28 %	29 %	35 %	35 %	31 %	28 %

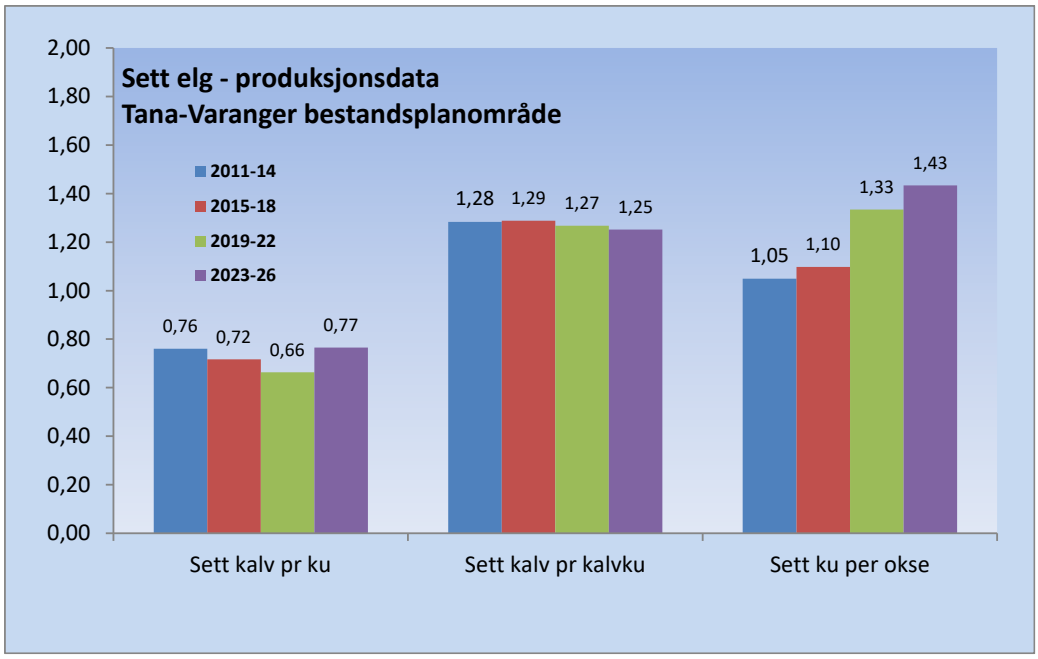

Figur 2.1.3. Produksjonsindekser (kalv per ku - kalv per kalvku - ku per okse) per planperiode i Tana-Varanger bestandsplanområde.

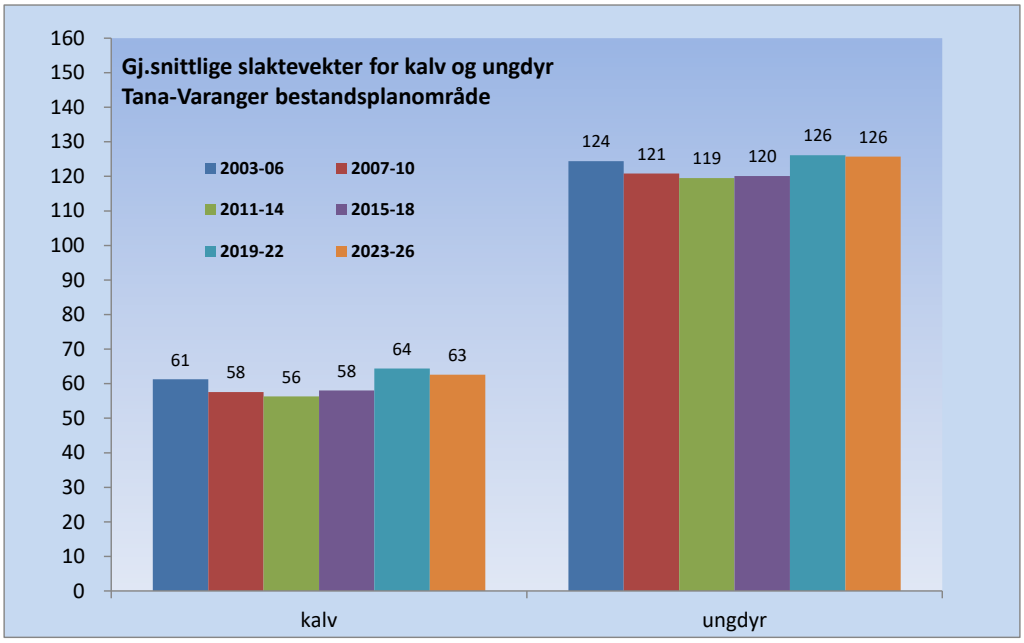

Figur 2.1.4. Gjennomsnittlige slaktevekter per planperiode for kalv og ungdyr i Tana-Varanger bestandsplanområde.

9 Overvåkning av naturmangfoldet, forskning

2024 var et kræsjår for smågnagerår og sommeren 2024 var det lite mus og lemen, med få hekkinger av musespesialister som fjellvåk. Lemenspesialister som snøugle ble knapt observert.

Bilde: Christer Michaelsen, SNO Vadsø, fyller på fôr på en av 20 foringsstasjoner for fjellrev og bytter minnebrikke på kamera. Et skjøtselstiltak.

Statens naturoppsyn rapporterte om 5 fjellrevynglinger på Varangerhalvøya i 2024, med totalt 12 valper registrert, og dna av 35 unike individer opplyst Norsk Institutt for naturforskning. Fire av hiene var innen nasjonalparken med foringsstasjoner. Hiet uten foring lå utenfor nasjonalparken og hadde bare 1 valp.

Statens naturoppsyn rapporterte at tilfeldige observasjoner av fjellrev gjort av lokalbefolkningen på Varangerhalvøya har økt mye i sommer og i høst 2024. Hovedvekten av observasjoner er gjort mellom Skallnesset og Vardø langs hovedveien. Enkelte observasjoner ble også meldt fra Båtsfjord, Kongsfjordfjellet, samt en fra Ifjordfjellet, som oppsøkte noen folk som var på isfiske.

Tre fjellrever ble drept i år. To ble påkjørt og en ble fanget i line som bare stod ute til lufting. Det er viktig at kadaver av påkjørt rein flyttes bort fra veien fortest mulig for at ikke reven tiltrekkes til veien. SNO opplyser de har snakket med reindriftsutøvere om det.

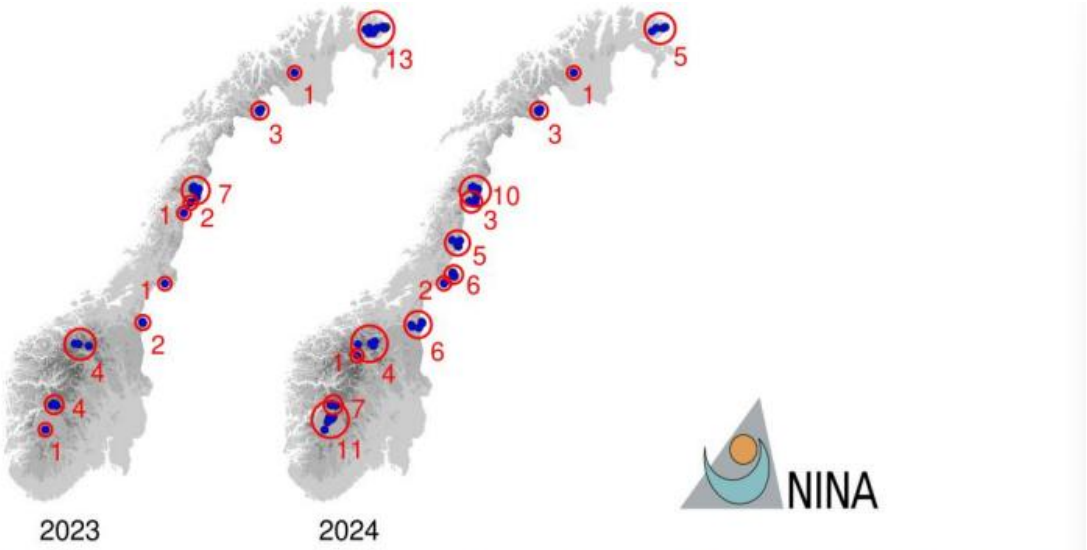

Figur 17. *Dokumentert og antatt yngling av fjellrev i 2020 (n=44), 2021 (n=54), 2022 (n=72), 2023 (n=39), og 2024 (n=64). Tallene på kartet angir antall ynglinger i de ulike delbestandene.*

Utklipp av figur i Årsrapport for Overvåkning av fjellrev i 2024, Norsk Institutt for naturforskning. Antall ynglinger i 2023 og 2024. En del av verneformålet for Varangerhalvøya nasjonalpark er å ivareta et kjerneområde for fjellrev.

NINA v/ Øystein Flagstad har analysert den genetiske overvåkingen av fjellrevbestanden på Varangerhalvøya. Over de siste 3 årene er bestandsestimatet på ca. 40 individer og den er svak økende. Men den effektive bestandsstørrelsen for den samme perioden er betydelig lavere med ca. 12 individer. Flere rever har vandret ut fra Varangerhalvøya til andre delbestander, noe som kan tyde på at genflyten har kanskje økt litt i nord etter den siste tiltakspakken (utsetting og fôring) på Varangerhalvøya og spesielt etter utsettingen i Reisa sør som har bidratt til reetablering i Finland. De utsatte revene ser ut til å bevege seg litt mer enn de lokal fødte.

Delbestanden på Varangerhalvøya ble grunnlagt av 18 rever («founders»), 15 fra avlsstasjonen og 3 villfødte.

Varangerhalvøya nasjonalparkstyre har i sin i uttalelse til handlingsplan for fjellrev støttet behovet for å etablere flere vadesteinspopulasjoner, for eksempel i nabofjellområder som «Gaissene/ Ifjordfjellet». Det er langt til nærmeste nabobestand. Utvandrende fjellrever fra Varanger vil sannsynligvis klare seg bedre og etablere seg lettere ved at det gjøres tiltak i «nabofjellområdet» paralellt. Utvandrende fjellrever fra Varanger vil sannsynligvis klare seg bedre og etablere seg lettere ved at det gjøres tiltak i «nabofjellområdet» paralellt.

I 2024 rapporterte COAT at data fra transekt med åtekamera-stasjoner på Ifjordfjellet/Gaissene (referanseområde) viste at det ble registrert fjellrev på 5 stasjoner i Gaissene i 2024.

Overvåkning av myteområdene for tundrasædgjess

I myteperioden for sædgjess er det store ansamlinger av sædgjess i omegn av Bergebyvatn. Antall overvåkes av Birdlife og fremgår av figur under. For første gang på mange år var det ingen overvåkning i 2024.

Tundra sædgås (VU): Registrering på myteplasser i VNP sone A i juli/august .737 ind. registrert i 2023 av Norsk ornitologisk forening (Birdlife).

Disse er i all hovedsak tundrasædgjess. Det er bare halvparten av det høye nivået som ble observert i toppårene 2012-2018 i 2021. Siden 2018 er antallet inne i en fallende trend. Birdlife rapporterte om at minst en dverggås som var radiomerket mellomlandet i Varangerhalvøya nasjonalpark sommeren 2024.

Nasjonalparken er i verneforskriften definert som svært viktig for sædgås og dverggås.

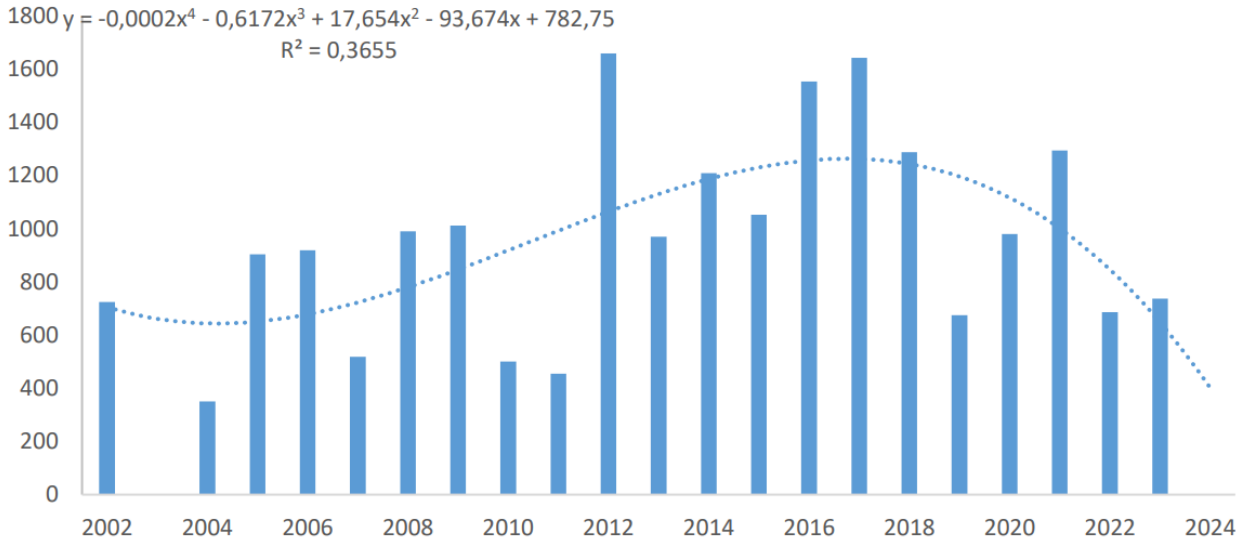

Figur 2. Antall sædgjess på myteplassen på Varangerhalvøya i årene 2002-2023.

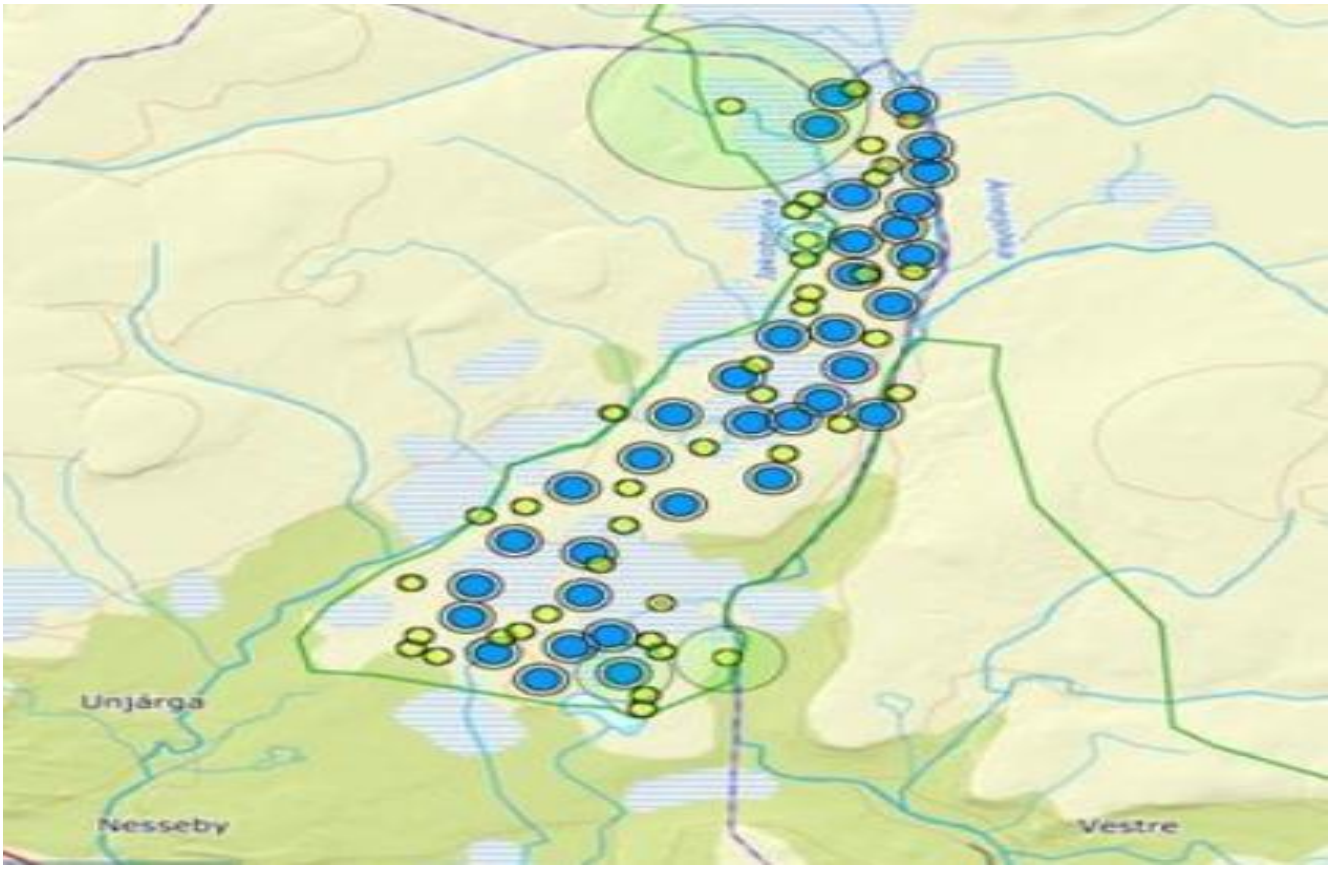

Kart. 12-18 juni 2024 kartla R.T. Karvonen i Birdlife fugl i sone A av Nasjonalparken på oppdrag fra nasjonalparkstyret. Artslistene vil bli sammenliknet med kartleggingen i 2002.

Jervespor leder til jervehi/matgjemme (Bilde: Statens naturoppsyn).

Store rovdyr

Miljødirektoratet vedtok å ta ut en jervetispe med 1 valp sentralt i nasjonalparken i mai 2024. Rovviltnemnda i Region 8 har vedtatt at beitedyr har prioritet fremfor store rovdyr.

Det er nå svært få registreringer av jerv på halvøya ved dna. Ingen i nasjonalparken. UIT COAT rapporterte om ingen jerv på transektene for åteblokker med kamera, som har pågått siden 2004. Dette er første gang siden overvåkningen av dyresamfunnet startet at jerv ikke observeres på åteblokkene. Fravær av funn av dna ved ordinær overvåkning av jerv i 2024, tilsier at jervebestanden var funksjonelt utryddet etter uttaket.

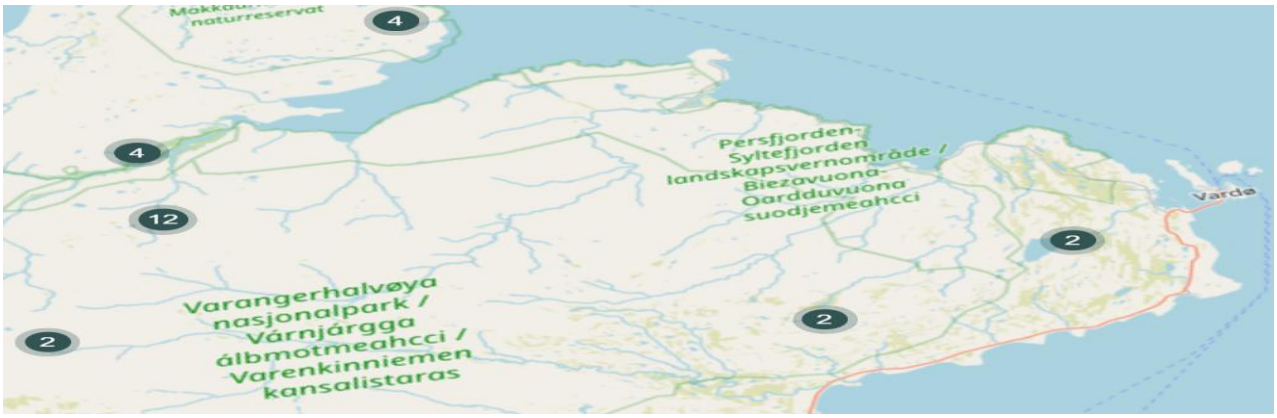

Kart over viser deler av territoriet til jervetispe JI404634 Ind2918 + via dna. funn tilbake til 2014 (minst 10 år gammel), hvor sirkel med tall anviser antall dna funn av den aktuelle jervetispa tilbake i tid (Rovbase).

Dispensasjoner knyttet til forskning og overvåkning i verneområdene

Dispensasjoner relatert til forskning i 2024

COAT Prosjektet

Dispensasjon til å etablere solcellepanel på linjehytta Hubehytta - Varangerhalvøya nasjonalpark - UIT COAT prosjektet

Dispensasjon til bruk av snøskuter og helikopter, overvåkning jaktfalk, kongeørn og ravn, Varangerhalvøya Nasjonalpark m.fl. UIT COAT 2024-2025

Delvis innvilget dispensasjon til taksering av fjellryper med hund i Komagdalen i Varangerhalvøya nasjonalpark- UIT COAT prosjektet 2024-2025

Dispensasjon til landing med helikopter ved 3 værstasjoner, UIT - COAT prosjektet - Varangerhalvøya nasjonalpark

- ✓ For første gang ble det taksert liryper med hund i nasjonalparken i 2024, etter at metodikken ble utprøvd med gode erfaringer i 2023 utenfor nasjonalparken.

Universitetet i Oslo

Dispensasjon - utlegg vegetasjonsloggere - UIO - Varangerhalvøya nasjonalpark og Persfjorden Syltefjorden landskapsvernområde

Utdrag av rapport fra forskningen på Varangerhalvøya i 2024 – Universitetet i Tromsø v/ COAT prosjektet*

- ✓ I 2024 fikk vi en unormalt varm sommer med brannfare (!) på hele Varangerhalvøya. UIT COAT rapporterte om sommertemperaturer langt over normalen i norsk arktis, andre sommer på rad.
- ✓ Fjellreven observeres oftere nede ved kysten hvor marine ressurser er tilgjengelig for både rødrev og fjellrev, og sjøfugl er blitt lagt til det konseptuelle diagrammet for fjellrevens posisjon i økosystemet. Utbredelsen brer seg ut på halvøya og de fleste fjellrevhi har aktivitet/ besøk av fjellrev.
- ✓ Fravær av registrering av jerv på halvøya på åteovervåkningen for første gang på 20 år.
- ✓ I år med lite smågnagere, som er viktig for fjellreven, blir kadaver av hjortedyr som rein og elg viktige alternative ressurser.
- ✓ En studie basert på åtekamera (Rød-Eriksen m.fl. 2023) tyder på at mer jerv i økosystemene på fjellet og tundraen kan gjøre fjellreven mer motstandsdyktig mot rødreven.
- ✓ Analyser viser at rødrevtiltaket med jakt på halvøya påvirker fluktasjon av rødrevbestanden lite, men simulering viser at uten jakt vil rødrevbestanden vokser betydelig. Årlig smågnagertilgang har større betydning for yngling av rødrev enn overlevelsen.
- ✓ Som en del av interregprosjektet Aurora «Felles fjellrev – together for the arctic fox» skal utbredelsen av sykdommer som kan smitte fjellrev undersøkes gjennom analyser av rødrev skutt på Varangerhalvøya, ved Iesjavri (i forbindelse med dverggås-prosjektet) og i andre fjellområder i Norge, Sverige og Finland.
- ✓ I høst ble det fanget 9 nye rødrever, hvorav 7 ble påsatt GPS-halsbånd (2 ble avlivet på grunn av skabb). Dermed har vi nå sporingsdata fra 15 rødrever så langt i dette prosjektet. Sporene fra de GPS-merkede revene kan følges på www.coat.no.
- ✓ COAT har lagd en video for å informere folk at det er viktig å ikke tilby rødrev mat.
- ✓ Informasjon fra resultater fra overvåkning i regi av COAT-prosjektet som foregår til dels innen og utafor nasjonalparken finner du på www.coat.no

*Oppsummering av referansegruppemøte COAT fjellrev modul 2024.

Persfjorden – Syltefjorden landskapsvernområde.

I juni deltok nasjonalparkforvalter med på UIT COATS årlig rovfuglovervåkning av hekkesuksess for kongeørn, jaktfalk og ravn på Varangerhalvøya. Det var relativt lite tilslag på hekkende par i 2024.

Utsikt fra Nattfjelldalen mot Varangerfjorden, Vadsø.

Norges nasjonalparker

Varangerhalvøya – Várnjárgga byr på arktisk preget fastland med urgammelt landskap –lavarktisk natur på fastlandet. Her er du i landskap skapt før siste istid med tundraens åpne fjellvidder og vegetasjonsløse blokkhav. Spredt omkring la isbreene igjen ringmorener. Vatnet fra nedsmeltingen av isen formet skarpe og frodige daler – erodert i fjellslettene ut til kysten.

Elvene fører vannet ut dalene til kysten, og her finner du laksen og sjørøya på sin vei opp til gyteplassene og innlandsfisk i småvannene. Her trives laksefiskerne. Multebær og blåbær fins også rikelig.

Her er det spor av reinens tråkk, men ingen merka stier. Mellom elvedalene er det glissent dyreliv, tamrein og lite folk. Med litt innsats kommer du opp på fjellplatåene. Nyt det mektige landskapet. Stillhet og ro med reinens beitemarker på netthinnen.

Vinteren er røff. Mars og april er da best for besøk. Flatt lys og omskiftelig vær på de kvitkledte vidder.

Polare lavtrykk kommer gjerne forbi, så planlegg-, og kle deg godt for turen.

Våre nettsider:

www.varangerhalvoya.no

http://nasjonalparkstyre.no/Varangerhalvoya/

https://www.facebook.com/NasjonalparkVarangerhalvoya

Kontaktinformasjon Varangerhalvøya nasjonalparkstyre

Nasjonalparkforvalter:	Geir Østereng
Telefon:	78950389 / 41470437
E-post:	sftfpost@statsforvalteren.no
Nett:	Postboks 5672 Sluppen, 7485 Trondheim
Post:	Varangerhalvøya nasjonalparkstyre c/o Statsforvalteren i Troms og finnmark Pb 700, 9815 Vadsø
Besøksadresse:	industribygget 2.etg. Vadsøya