

Møteprotokoll

Utvalg: **Stabbursdalen nasjonalparkstyre**
Møtested: Svanhovd, Sør-Varanger
Dato: 03.11.2014 og 04.11.2014
Tidspunkt: 17:00 – 20:00 og 12.30 – 13.00

Følgende faste medlemmer møtte:

Navn	Funksjon
Ronny Wilhelmsen	Leder
Kari Lene Olsen	Nestleder
Tor Reidar Boland	Medl.
Gunhild Hansen	Medl.

Følgende medlemmer hadde meldt forfall:

Navn	Funksjon
	Medl.

Følgende varamedlemmer møtte:

Navn	Møtte for
------	-----------

Merknader

Robert Wilhelmsen var tilstede på møtet. Det var ikke tilstrekkelig med tre timer møtetid som var avsatt den 3. november. Nasjonalparkstyret fullførte styremøtet neste dag. Forvalter leverer protokoll til godkjenning torsdag 6. november pga. styrekonferansen på Svanhovd, Sør-Varanger (4. – 5. november). Protokoll offentliggjøres 10. november 2014.

Fra administrasjonen møtte:


Navn	Stilling
Karoline Salmila	Nasjonalparkforvalter

Underskrift:

Vi bekrefter med underskriftene våre at møteprotokollen er i samsvar med det som ble vedtatt på møtet.



Ronny Wilhelmsen
Styreleder



Kari Lene Olsen
Nestleder



Gunhild Hansen
Styremedlem

ST 44/2014 Registrering av deltakere, beslutningsdyktighet

Saksprotokoll i Stabbursdalen nasjonalparkstyre – 03.11.2014

Oppmøte:

5 styremedlemmer er tilstede med 4 faste representanter og 1 vararepresentant, derav er nasjonalparkstyret beslutningsdyktig.

Vararepresentant har talerett under styremøtet.

ST 45/2014 Godkjenning av innkalling, saksliste og protokoller

Saksprotokoll i Stabbursdalen nasjonalparkstyre – 03.11.2014

Utvalgs-saksnr.	Innhold	Lukket	Arkiv-saksnr.
ST 44/2014	Registrering av deltakere, beslutningsdyktighet		
ST 45/2014	Godkjenning av innkalling og saksliste		
ST 46/2014	Valg av underskrivere		
RS 9/2014	Orienteringer		
RS 14/2014	Barmarkskjøring i verneområder – rapportering til Miljødirektoratet		
ST 48/2014	Lompolveien		
RS 10/2014	Presentasjon av TurApp		
RS 11/2014	Gjennomgang av innspillene fra FRU til forvaltningsplanen		
RS 12/2014	Fremføring av befaring – Offroadfinnmark		
ST 49/2014	Tor Reidar Boland – brev til KID		
RS 13/2014	Orientering om rapporten fra Multiconsult		

Saksliste tilføyes styresak ST 49/2014. Saksliste og innkalling godkjent.

ST 46/2014 Valg av underskrivere

Saksprotokoll i Stabbursdalen nasjonalparkstyre – 03.11.2014

Styreleder foreslo Kari Lene Olsen og Gunhild Hansen som medunderskrivere til møteprotokollen.

Ingen andre forslag.

Vedtak

Kari Lene Olsen og Gunhild Hansen enstemmig godkjent som medunderskrivere til møteprotokoll.

- Orientering om skuterløypen nr. 14 ved Čiekņālisjāvri
 - Nasjonalparkforvalter har fått tilbakemelding fra Miljødirektoratet at skuterløype 14 ikke kan gå inn i nasjonalparken slik den gjør. Det vil derfor bli tatt tak i dette. Hva som konkret vil komme til å skje med problemstillingen er ikke avgjort.
- Brev fra Tor Reidar Boland til Klima- og Miljødepartementet
 - Nasjonalparkforvalter mottok e-post den 5. oktober 2014 fra Tor Reidar Boland om at han hadde sendt brev til KLD. Brevet omhandler klagesaken til Rolf T. Johnsen som Nasjonalparkstyret har behandlet tidligere, sak ST 31/2014.
 - Styret setter brevet opp som en egen styresak i dette styremøtet.
- Ny vararepresentant for nasjonalparkstyre er angivelig valgt i Porsanger kommunestyre, jf. Tor Reidar Boland.

**RS 14/2014 Barmarkskjøring i verneområder – rapportering til
Miljødirektoratet**

Saksprotokoll i Stabbursdalen nasjonalparkstyre – 03.11.2014

Forvalter orienterer om at Miljødirektoratet ønsker en tilbakemelding på omfanget av barmarkskjøring i verneområder og hvilke tiltak nasjonalparkstyret eventuelt har iverksatt i forhold til dette.

Nasjonalparkforvalter vil komme til å lage en oversikt i samarbeid med SNO, som skal sendes til Miljødirektoratet innen november 2014.

ST 48/2014 Lompolaveien

Saksprotokoll i Stabbursdalen nasjonalparkstyre – 03.11.2014

Forvalters innstilling

Forvalter satte saken opp som en styresak fordi nasjonalparkstyret skulle fatte vedtak om det skulle legges inn et krav i konkursboet til Lakselv Transport og Motor AS (LTM). I ettertid har det fremkommet at nasjonalparkstyret høyst sannsynlig ikke er de rette til å stille et krav i konkursboet. Nasjonalparkstyret ikke er en juridisk enhet og har ikke underskrevet kontrakten med LTM i 2009. Den ble signert av Fylkesmannen.

Forvalter informerer om at hun har vært i kontakt med bostyrer av konkursboet til LTM per telefon den 28.10.2014. Hun fikk bekreftet at det er ingen midler igjen i konkursboet.

Nasjonalparkstyret mener Fylkesmannen er den rette til å sende et krav til konkursboet til LTM hvis det likevel skal stilles et krav.

RS 10/2014 Presentasjon av TurApp

Saksprotokoll i Stabbursdalen nasjonalparkstyre – 03.11.2014

Forvalter presenterte produktet TurApp på oppfordring av leverandør av produktet. Nasjonalparkstyret mente produktet ikke var aktuell for bestillingsdialogen for 2015, fordi andre prioriteringer bør komme først.

RS 11/2014 Forvaltningsplanen

Saksprotokoll i Stabbursdalen nasjonalparkstyre – 03.11.2014

Stabbursdalen nasjonalparkstyre gjennomgikk innspillene fra Faglig rådgivende utvalg til forvaltningsplanen. Jobben med innspillene og forvaltningsplanen vil fortsette neste styremøte som er planlagt avholdt i desember.

RS 12/2014 Fremføring av befaring – Offroadfinnmark

Saksprotokoll i Stabbursdalen nasjonalparkstyre – 03.11.2014

Forvalter viste bildefremføring av befaring under sykkelrittet Offroadfinnmar700, som ble avholdt 29.-30. juli 2014. Restaurering av kjøretraseer, klopplegging og bruk av GEO-nett ble diskutert.

ST 49/2014 Tor Reidar Boland – brev til Klima- og Miljødepartementet

Saksprotokoll i Stabbursdalen nasjonalparkstyre – 03.11.2014

Forvalter har brukt programmet Mapsource til å beregne avstand på de to skuterløypene som er omtalt i klagesak 31/2014 til Rolf T. Johnsen. Under styremøtet fremviser forvalter hvordan hun har kommet frem til distanseforskjellene mellom traseene.

Tor Reidar Boland har gjort oppmålingen i samarbeid med søker og brukt metrisk linjal, hvor de har kommet frem til sin distanse.

Styreleders innstilling tatts opp til votering

Styret stemmer over om forvalters oppmåling er troverdig og oppfattes som riktig utført.

Fremstillingen legges inn i protokollen som vedlegg. Styrevedtaket skal sendes til Miljødirektoratet.

Votering

Tor Reidar Boland stemte mot.

Tre stemmer for.

Styreleders innstilling vedtatt.

Vedtak på styresak ST 49/2014

Forvalter oppmåling er troverdig og oppfattes som riktig utført. Fremstilling legges inn i protokollen som vedlegg. Styrevedtaket skal sendes til Miljødirektoratet.

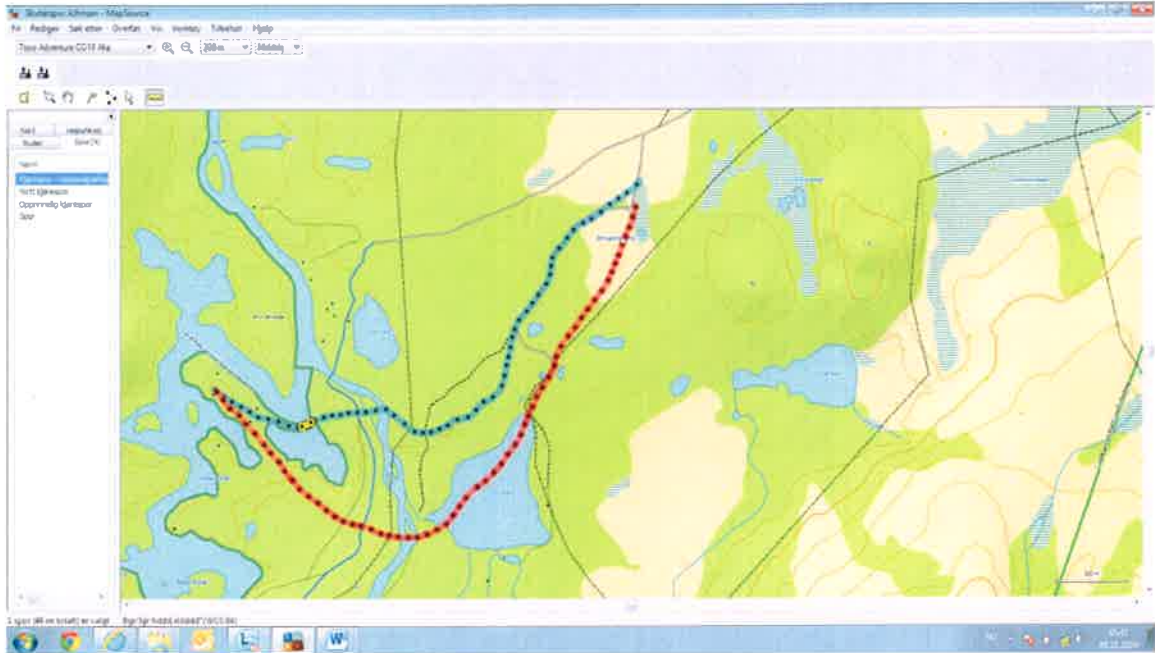
RS 13/2014 Orientering om rapporten fra Multiconsult

Saksprotokoll i Stabbursdalen nasjonalparkstyre – 03.11.2014

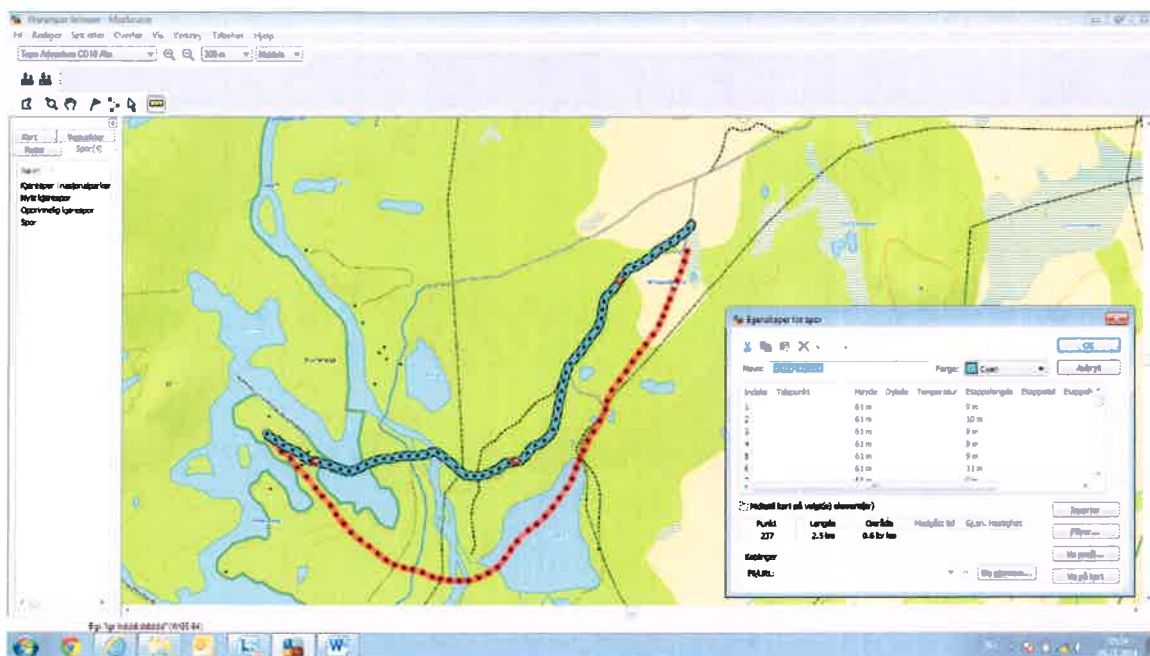
Forvalter hadde laget en oppsummering fra rapporten til Multiconsult angående anvendelsen av naturmangfoldlovens § 48 i forvaltningen av verneområder. Denne oppsummeringen blir sendt ut per e-post til alle møtedeltakerne pga. lite tid under møtet.

Møte hevet 12:00

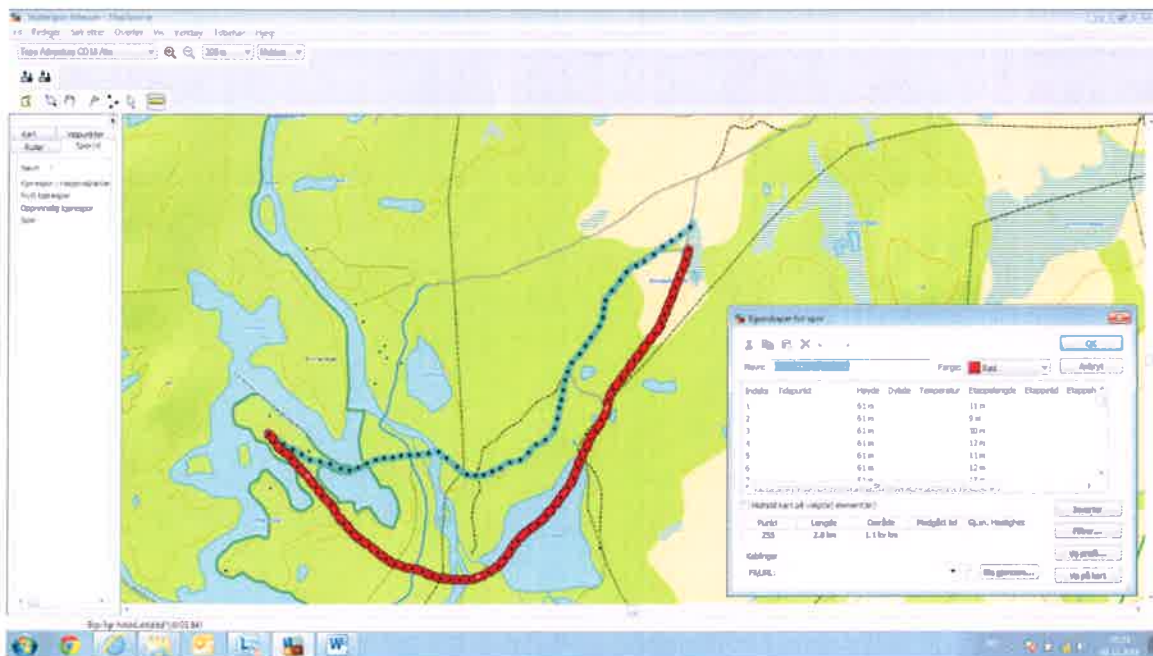
Nasjonalparkforvalter benyttet MapSource til å tegne opp kartene som Rolf T. Johnsen hadde sendt inn til Porsanger kommune. Dette ble gjort for å se om var betydelig distanseforskjell mellom de to forskjellige traseene. I tillegg målte nasjonalparkforvalter avstanden over vannet i nasjonalparken (gult markering) for å sjekke om avstanden var ca. 40 m, slik det hevdes i søknaden. Under foreligger flere printscreen fra Nasjonalparkforvalters pc-skjerm som viser hvordan alle disse målingene ble gjort.



Her er deler av de to forskjellige skutertraseene (rød og lys blå markering) til hytta til Rolf T. Johnsen tegnet opp. Traseene er tegnet opp til omtrent hvor de møtes. Her viser også hvor traseen går inne i Stabbursdalen nasjonalpark (traseedel markert i gult).

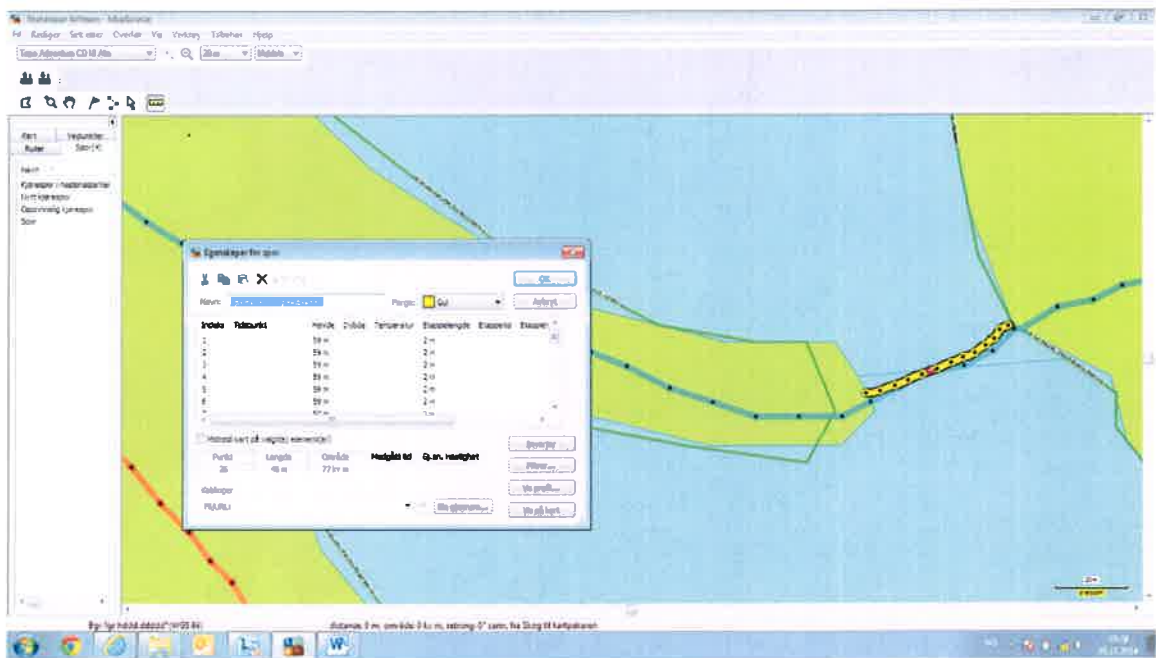


Oppmåling av nytt kjørespor som Rolf T. Johnsen søkte for å benytte. Dispensasjonssak 2013/493 i Porsanger Kommune. Oppmålingen her viser at løypen er 2,5 km.



Oppmåling av gammelt kjørespor som Rolf T. Johnsen søkte for å benytte. Dispensasjonssak 2011/314-1 i Porsanger Kommune. Oppmålingen her viser at løypen er 2,8 km.

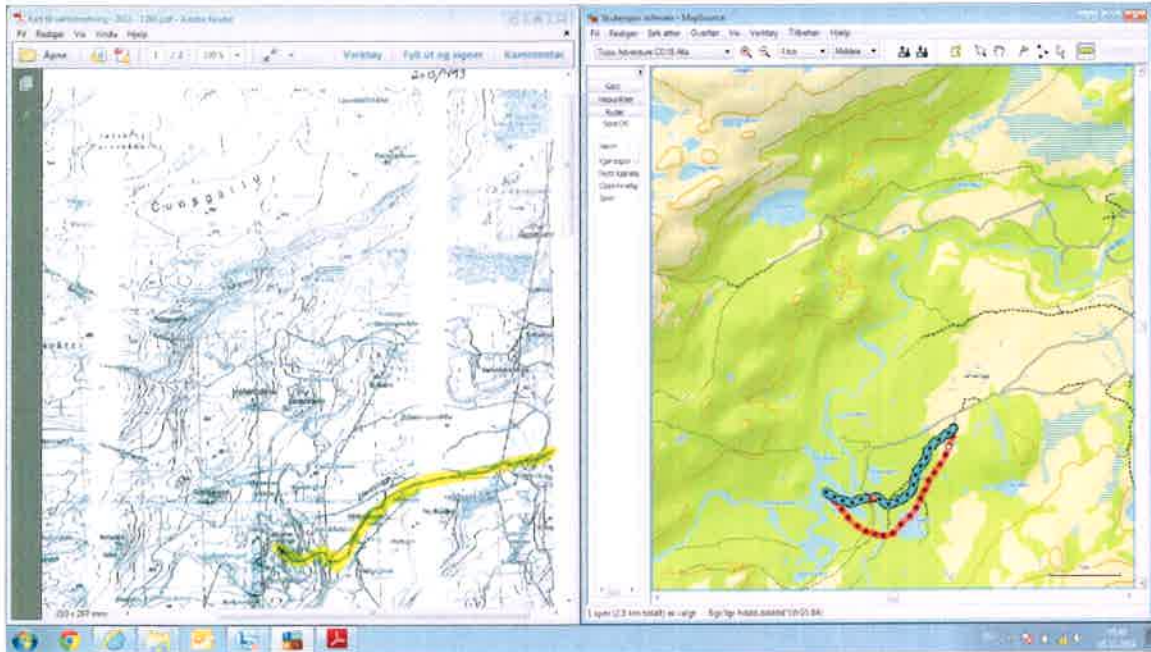
Forvalter anslo differansen mellom traseene å være ca. 350 m.



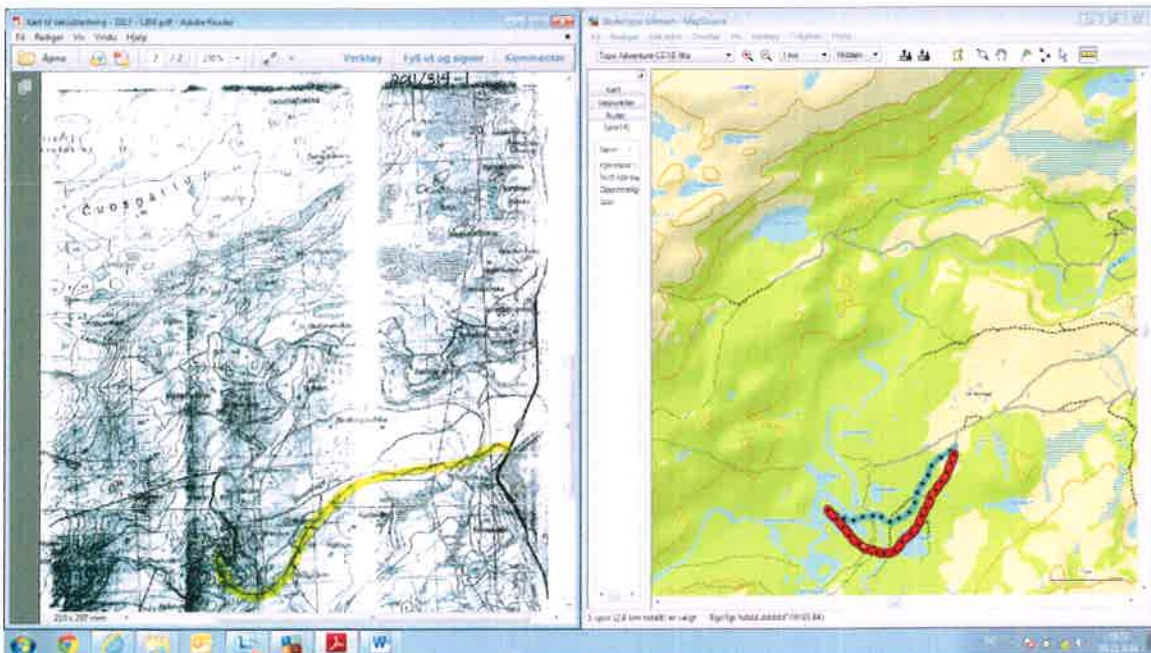
Oppmåling av del av nytt kjørespor som går over vannet i nasjonalparken. Stabburdalen nasjonalparkstyre gav Rolf T. Johnsen tillatelse til 6 skuterturer over vannet til kjøring av utstyr. Oppmålingen her viser at løypen er ca. 46m.



Oppmåling av del av nytt kjørespor som går mellom grensene i nasjonalparken. Oppmålingen her viser at løypen er ca. 55 m.



Rolf T. Johnsens kart (gul markering) satt opp mot forvalters tegning i kart (blå markering). Dispensasjonssak 2013/493 i Porsanger Kommune.



Rolf T. Johnsens kart (gul markering) satt opp mot forvalters tegning i kart (rød markering). Dispensasjonssak 2011/314-1 i Porsanger Kommune.