

Møteprotokoll

Utvalg: **Stabbursdalen nasjonalparkstyre**
Møtested: Stabbursnes Naturhus og Museum
Dato: 22.03.2017
Tidspunkt: 10.00 – 15.00

Følgende faste medlemmer møtte:

Navn	Funksjon
Øyvind Lindbäck	Styreleder
Kari Lene Olsen	Nestleder

Følgende medlemmer hadde meldt forfall:

Navn	Funksjon
Jorunn Helene Mikkelsen	Medl.
Ronny Wilhelmsen	Medl.

Følgende varamedlemmer møtte:

Navn	Møtte for
Ida Kathrine Balto	Ronny Wilhelmsen

Merknader

Varemedlem Robert Wilhelmsen meldte forfall.
SNO v/Torkjell Morset deltok under møtet.


Stabbursdalen nasjonalparkstyre må påse at styremøter ikke kolliderer med Seiland nasjonalpark sine styremøter siden begge styrene har samme vararepresentant; Robert Wilhelmsen.

Fra administrasjonen møtte:


Navn	Stilling
Karoline Salmila	Nasjonalparkforvalter

Underskrift:

Vi bekrefter med underskriftene våre at møteprotokollen er i samsvar med det som ble vedtatt på møtet.



Øyvind Lindbäck
Styreleder



Kari Lene Olsen
Nestleder

ST 10/2017 Registrering av deltakere, beslutningsdyktighet

Saksprotokoll i Stabbursdalen nasjonalparkstyre – 22.03.2017

Oppmøte:

3 styremedlemmer er til stede med 2 faste representanter og 1 vararepresentant, derav er nasjonalparkstyret beslutningsdyktig.

ST 11/2017 Godkjenning av innkalling, saksliste og protokoller

Saksprotokoll i Stabbursdalen nasjonalparkstyre – 22.03.2017

Forvalter frembringer ønske om at styret tar inn en ny sak; ST 15/2017.

Utvalgs-saksnr.	Innhold	Lukket	Arkiv-saksnr.
ST 10/2017	Registrering av deltakere, beslutningsdyktighet		
ST 11/2017	Godkjenning av innkalling og saksliste		
ST 12/2017	Valg av underskrivere		
RS 3/2017	Orienteringer		
ST 13/2017	Søknad om dispensasjon til landing med helikopter ved Bastinjávri – undersøkelse av utbredelse av ørekyte		2017/510
ST 14/2017	Bestillingsdialogen – tiltaksmidler for 2017		

Utvalgs-saksnr.	Innhold	Lukket	Arkiv-saksnr.
ST 10/2017	Registrering av deltakere, beslutningsdyktighet		
ST 11/2017	Godkjenning av innkalling og saksliste		
ST 12/2017	Valg av underskrivere		
RS 3/2017	Orienteringer		
ST 13/2017	Søknad om dispensasjon til landing med helikopter ved Bastinjávri – undersøkelse av utbredelse av ørekyte		2017/510
ST 14/2017	Bestillingsdialogen – tiltaksmidler for 2017		
ST 15/2017	Ny skisse/plantegning for gjeterhytte tilhørende sak ST 29/2016 tatt opp for behandling.		2016/2521

Vedtak

Ny sak tas inn i saksliste.

Innkalling og saksliste godkjent.

ST 12/2017 Valg av underskrivere

Saksprotokoll i Stabbursdalen nasjonalparkstyre – 22.03.2017

Styreleder foreslo Kari Lene Olsen som medunderskriver til møteprotokollen.

Ingen andre forslag.

Vedtak

Kari Lene Olsen ble enstemmig godkjent som medunderskriver til møteprotokoll.

RS 3/2017 Orienteringer

- Elgtelling 2017 – resultatene av årets telling vil bli evaluert under møte med arbeidsgruppa om håndtering av beiteskader på furuskogen i Stabbursdalen som er satt til uke 17.
- GPS-merking av elg i furuskogen til Stabbursdalen nasjonalpark blir ikke gjennomført i mars 2017. Styret vil se på mulighetene for å få til en merking i 2018 i samarbeid med «Elgen i Finnmark»-prosjektet.
- Forsvarets svarbrev om «Presisering av begrepet operativ virksomhet» mottatt 3. mars 2017. Brevet er sendt videre til uttalelse hos Klima- og Miljødepartementet.
- Møte med Forsvaret 13. mars 2017 om Forsvarets miljøvernarbeid.
- Naturvernforbundet Avjovárri lokallag – seminar den 4. mars 2017. Stabbursdalen nasjonalparkstyre deltok under seminaret.
- Uttalelse og søknad om dispensasjon fra Láhtin Siida datert 10. mars 2017. Styret tar uttalelsen til orientering. Søknader må sendes separert.
- Ny sofa og sengeløsning ferdigstilt på Rørkulphytta.
- NIN kartlegging 2017 – Muligheter for at Stabbursdalen nasjonalparkstyre får NIN-kartlagt et område som vil komme til å bli kalt «Innfallsport/portal» til Stabbursdalen. Dette er ikke avklart.
- Stabbursnes Naturhus og Museum vil gå i gang med utvidelse av utstilling løpet av våren 2017.

Alle vedtak blir lagt ut på www.miljovedtak.no innen tre virkedager etter vedtaket er fattet.

E-postvedtak fattet 21.12.2016:

Vedtak i sak 2016/5122

Med hjemmel i naturmangfoldloven § 48 gir Stabbursdalen nasjonalparkstyre Lakselv Røde Kors ved leder Roy Myrheim dispensasjon til maksimalt to -2- turer i Stabbursdalen nasjonalpark, i Porsanger kommune.

Dispensasjonen gjelder for datoene 21.12.16 – 22.12.16.

Dispensasjonen er gitt med følgende vilkår:

- Tillatelsen gjelder for kjøring frem til GPS-koordinat 35W 0413728 7785297 i Stabbursdalen nasjonalpark. Traseen går fra slakteanlegget ved Márdirjávri i Stabbursdalen landskapsvernområde til markert punkt i Stabbursdalen nasjonalpark, langs trasé inntegnet på vedlagt kart.
- Det skal kun kjøres på snø- og isdekket mark/vann.
- En tur gjelder for et kjøretøy. To kjøretøy i følge teller som to turer. Slede er tillatt.
- Tillatelsen gjelder for transport av materiale, utstyr og bagasje i sammenheng med redningsaksjonen som ble utført 19. desember 2016.
- Tillatelsen skal medbringes under kjøring.
- All ferdsel skal skje hensynsfullt, og begrenses til et minimum. Dyrelivet, herunder reinflokker, i området skal ikke forstyrres unødige.
- Tillatelse etter motorferdselloven skal være innhentet fra Porsanger kommune etter motorferdselloven.

E-postvedtak fattet 9. mars 2017:

Vedtak i sak 16/2521

Med hjemmel i § 35a i forvaltningsloven endrer Stabbursdalen nasjonalparkstyre vilkårene i styrevedtak ST 29/2016.

Følgende vilkår stilles:

- Eksisterende gjeterhytte rives og ny gjeterhytte oppføres på samme plassering.
- Bebygd grunnflate til ny gjeterhytte skal ikke overstige 50 m².
- Tilsendt skisse/plantegning av gjeterhytte avslås. Nytt utkast av skisse/plantegning skal tilsendes Stabbursdalen nasjonalparkstyre for godkjenning.
- Gjeterhytten skal være i en (1) etasje med saltak. Etasjehøyden skal være 2,4 meter. Takvinkel skal være 22,5 grader.
- Grunnmurs- eller pilarhøyde skal være maksimalt 0,5 m høy i flatt og skrående terreng.
- Det skal fortrinnsvis benyttes trematerialer eller annet naturmateriale, bade i konstruksjon og værbeskyttende lag.
- Gjeterhytten skal ha mørkt og matt taktekke (takpapp, shingel eller liknende).
- Gjeterhytten skal beises/males i en mørk farge.
- Eksisterende terreng og vegetasjon skal bevares i størst mulig grad.
- Ved eventuelle funn av kulturminner må arbeidet med bygging stoppes og kulturminnemyndighetene kontaktes.
- Materialer skal fraktes inn på vinterføre eller med helikopter. Det må formelt søkes til Stabbursdalen nasjonalparkstyre om tillatelse til frakt av materialer før dette gjøres.
- Alt avfall og restmaterialer skal fraktes ut av nasjonalparken rett etter ferdigstillelse av byggverk, det tillates ikke at dette graves ned eller deponeres innenfor nasjonalparken. Umalt trevirke og trevirke som ikke er impregnert kan brennes. Overskytende byggemateriale/rivningsavfall skal leveres til godkjent behandlingsanlegg eller deponi.
- Gjeterhytten må være overført på søker før denne tillatelsen skal kunne iverksettes.

Forvalter har fattet vedtak på delegert myndighet:

Vedtaket fattet den 6. februar 2017:

Vedtaket i sak 2017/376

Med hjemmel i naturmangfoldlovens § 48 første ledd første alternativ gis Norsk institutt for naturforskning (NINA) dispensasjon til motorferdsel med inntil to – 2 – snøskutere i Stabbursdalen nasjonalpark i forbindelse med et forskningsprosjekt på kongeørn.

Tillatelsene er gyldig i perioden fra 15. mars til og med 4. mai 2017.

Dispensasjonen er gitt med følgende vilkår:

- Kjøringen kan utføres av Olaf Opgård, Arve Østlyngen, Kenneth Johansen, Vidar Myklevoll, Bjørnulf Håkenrud, Trond Vidar Johnsen og Karl-Otto Jacobsen.
- Dette brevet skal medbringes i felt i tilfelle kontroll.
- Det skal kun kjøres på snø- og isdekket mark/vann. - Ferdsel og aktivitet skal minimaliseres og skje på en slik måte at kongeørn påføres minst mulig forstyrrelse og stress. Unødvendig forstyrrelse av annet dyreliv, herunder reinflokker, i området skal unngås.
- Kjøringen skal skje i samarbeid med Statens naturoppsyn (SNO). NINA er forpliktet til å rette seg etter eventuelle anvisninger fra SNO når det gjelder kjørerute.
- Resultatene fra forskningsprosjektet skal sendes Stabbursdalen nasjonalparkstyre så snart de er sammenstilt. Etter endt sesong skal en kort rapport fra årets aktivitet sendes til Stabbursdalen nasjonalparkstyre.
- Dispensasjonen er begrenset til maksimalt seks – 6 – skuterturer i nasjonalparken.

Kjøringen kan skje med direkte hjemmel i nasjonal forskrift til motorferdselloven § 3 bokstav f. Særskilt tillatelse etter motorferdselloven fra berørte kommuner er dermed ikke påkrevd.

ST 13/2017 Søknad om dispensasjon til landing med helikopter ved Bastinjávri – undersøkelse av utbredelse av ørekyte i Stabbursdalaen nasjonalpark

Saksprotokoll i Stabbursdalen nasjonalparkstyre – 22.03.2017

Forvalters innstilling

Med hjemmel i naturmangfoldlovens § 48 gis Porsanger klekkeri v/Håkon Haukenes dispensasjon til to (2) landinger med helikopter for å gjennomføre kartlegging av utbredelsen til ørekyte ved Bastinjávri i Stabbursdalen nasjonalpark.

Tillatelsene er gyldig i perioden fra 1. august til og med 31. oktober 2017.

Dispensasjonen er gitt med følgende vilkår:

- Dispensasjon til to (2) landinger med helikopter for kartlegging av ørekyte gjelder for perioden 1. august til 31. oktober 2017.
- I sammenheng med feltarbeid et hvor behovet er transport av feltutstyr og personell skal all flyging til og fra landingspunkt foregå i en høyde over 300 meter over bakken.
- Før gjennomføring av hver flyvning skal Statens naturoppsyn (SNO) kontaktes
 - Torkjell Morset kontaktes: Tlf. 916 22 003
- Unødvendig forstyrrelse av dyrelivet, herunder reinflokker, i området skal unngås.
- Denne dispensasjonen må medbringes i felt og fremvises ved kontroll.
- Etter endt undersøkelse skal en rapport sendes til Stabbursdalen nasjonalparkstyre.

Denne tillatelsen gjelder etter verneforskriften for Stabbursdalen nasjonalpark. Det forutsettes at samtlige andre nødvendige tillatelser også er på plass. Det anmodes til dialog med reindrifta i forkant av landingene med helikopteret.

Votering

Innstilling ble enstemmig vedtatt.

Vedtak i sak ST 13/2017

Med hjemmel i naturmangfoldlovens § 48 gis Porsanger klekkeri v/Håkon Haukenes dispensasjon til to (2) landinger med helikopter for å gjennomføre kartlegging av utbredelsen til ørekyte ved Bastinjávri i Stabbursdalen nasjonalpark.

Tillatelsene er gyldig i perioden fra 1. august til og med 31. oktober 2017.

Dispensasjonen er gitt med følgende vilkår:

- Dispensasjon til to (2) landinger med helikopter for kartlegging av ørekyte gjelder for perioden 1. august til 31. oktober 2017.
- I sammenheng med feltarbeid et hvor behovet er transport av feltutstyr og personell skal all flyging til og fra landingspunkt foregå i en høyde over 300 meter over bakken.
- Før gjennomføring av hver flyvning skal Statens naturoppsyn (SNO) kontaktes
 - o Torkjell Morset kontaktes: Tlf. 916 22 003
- Unødvendig forstyrrelse av dyrelivet, herunder reinflokker, i området skal unngås.
- Denne dispensasjonen må medbringes i felt og fremvises ved kontroll.
- Etter endt undersøkelse skal en rapport sendes til Stabbursdalen nasjonalparkstyre.

Denne tillatelsen gjelder etter verneforskriften for Stabbursdalen nasjonalpark. Det forutsettes at samtlige andre nødvendige tillatelser også er på plass. Det anmodes til dialog med reindriften i forkant av landingene med helikopteret.

ST 14/2017 Bestillingsdialogen – tiltaksmidler for 2017

Stabbursdalen nasjonalparkstyre går gjennom årets bevilgninger av tiltaksmidler for 2017 sammen med Statens naturoppsyn.

Tiltak ble vurdert etter ønsket prioritert rekkefølge.

Tiltakslista til forvaltningsplanen gjennomgås. Det føres inn nye tiltak i tiltakslista til forvaltningsplanen.

ST 15/2017 Behandling av skisse/plantegning til gjeterhytte tilhørende sak ST 29/2016

Saksprotokoll i Stabbursdalen nasjonalparkstyre – 22.03.2017

Denne saken tas opp som ekstra sak uten komplett saksfremlegg i forkant.

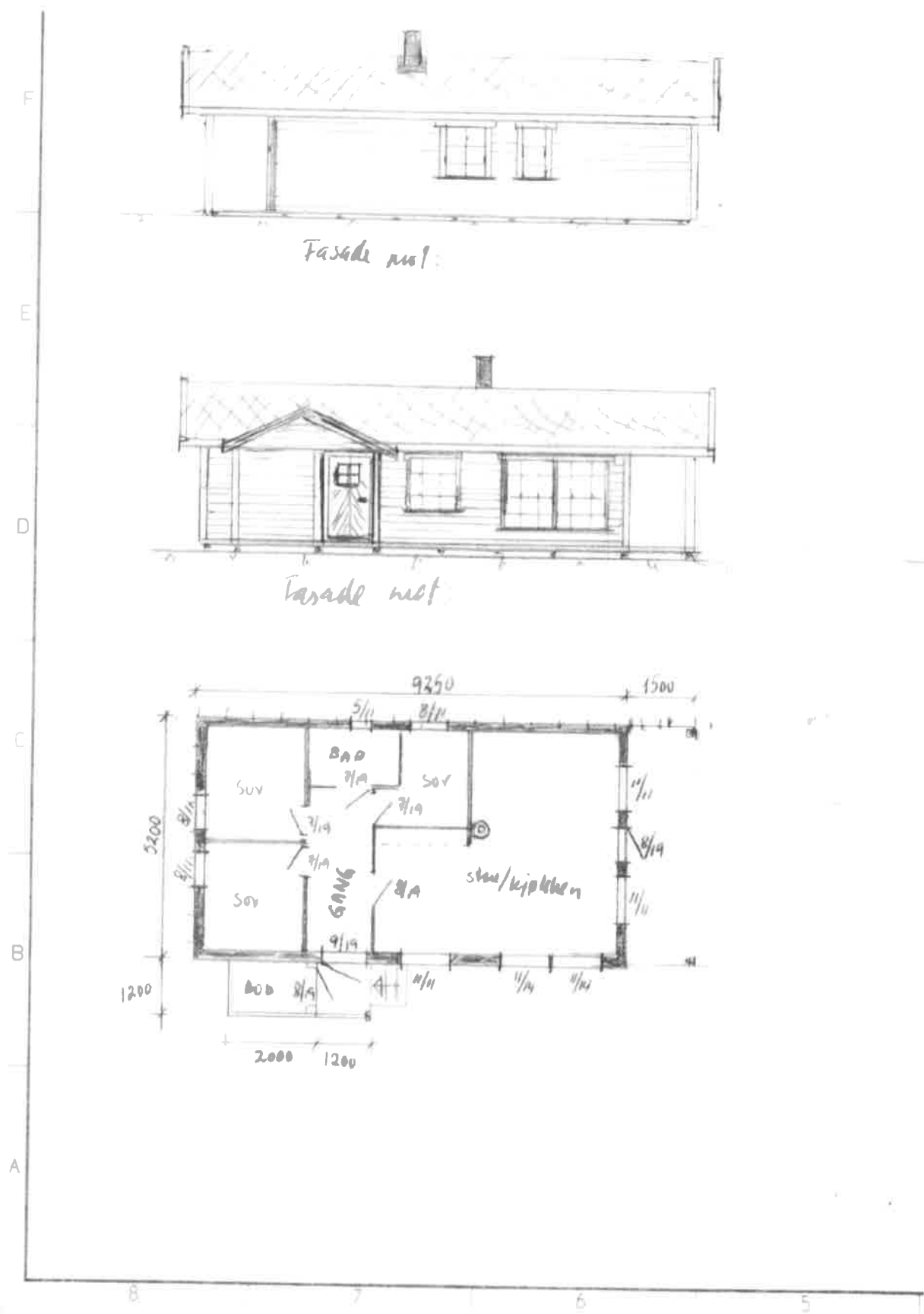
Forvalter henviste til tidligere saksutredninger, informerte om saken og la frem ny og eldre versjon av skisser/plantegninger med beskrivelse av målene tilknyttet gjeterhytten under møtet, samt kom med forvalters innstilling under møtet.

Om skissene/plantegningen:

I sak ST 29/2016 hadde forvalter disse vurderingene angående gjeterhyttens første skisse/plantegning:

Det ble søkt om en gjeterhytte på 50 m². I skissen/plantegningen som er vedlagt søknaden er gjeterhytten 53,6 m² inkludert en bod på 1,7 m². I tillegg har gjeterhytten en overbygd terrasse på 9,3 m², en terrasse på 1,5 m² ved inngangsparti og et liten trapp. Det totale bebygde arealet blir på 64,4 m², og overstiger dermed grensene for hva som skal tillates ved oppføring av ny gjeterhytte i Stabbursdalen nasjonalpark i henhold til forvaltningsplanen. Det bør ikke innvilges gjeterhytter med bebygde areal på over 50 m², da en eventuell innvilgelse vil kunne gi presedens for andre saker, jf. nml. § 10. Forvalter anbefaler at det tillates oppføring av en gjeterhytte på 50 m², med et krav om at en ny skisse/plantegning av gjeterhytte tilsendes Stabbursdalen nasjonalparkstyre for godkjenning.

Stabbursdalen nasjonalparkstyre fikk inn ny skisse/plantegning fra tiltakshaver innsendt 17. mars 2017. Den nye skissen/plantegningen skisserer en gjeterhytte på 50,5 m² inkludert en bod på 1,44 m². I tillegg har gjeterhytten en overbygd terrasse på 7,8 m², en terrasse på 1,44 m² ved inngangsparti og et liten trapp. Det totale bebygde arealet blir på 59,74 m². Etasjehøyden er satt til 2,3 meter og takvinkelen er satt til 22 grader. Skissen/plantegningen avviker noe fra vilkårene som er satt.



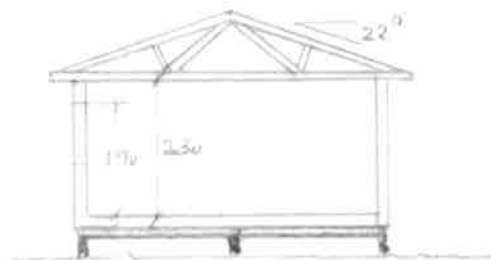
Ny skisse/plantegning av gjeterhytte tilhørende styresak ST 29/2016, s. 1.



fasade mot



fasade mot



snitt

Date	Konstr./Tegnet	Godkjent	Målestokk	
04.03.2017	Anne H		M = 1/100	Sekundærbe
BTA = 50m ²				Erstatning for
Lesse Erik N. Gaup Anne Ravn Gaup 9730 KACASJØK				
Revisering	Beregning			

Det var ikke søkt spesifikt om terrasse/platting eller veranda i tilknytning til gjeterhytten, men av første skisse/plantegning som ikke ble godkjent fremkommer det to terrasser med takoverbygg. Forvalter tok ikke stilling til utforming av terrasse eller om det skal tillates takoverbygg over terrasse i vedtaket ST 29/2016, siden skissen/plantegningen ikke ble godkjent. Skissen/plantegningen skulle tas opp på nytt for behandling av styret for endelig godkjenning.

Terrasse med takoverbygg og understøtte vil medføre økt bruksareal. Forvalter mener derfor at skissen/plantegningen overstiger grensene for hva som bør tillates ved oppføring av ny gjeterhytte i Stabbursdalen nasjonalpark i henhold til forvaltningsplanen. Det har tidligere ikke blitt tatt stilling til om gjeterhytter skal kunne ha terrasse/platting eller veranda med understøtte. Det er heller ikke blitt tatt stilling til om dette skal komme i tillegg til de 50 m² som tillates for gjeterhyttens bebygde grunnflate eller inkluderes inn i de 50 m². Ved tidligere saksbehandling har det blitt benyttet prosentberegninger ved tillatelse til utvidelse av bygg og byggverk slik at behovet for en fast ramme ikke var nødvendig.

Forvalters innstilling:

Skissen/plantegningen skal ikke overstige kravet om gjeterhyttens maksimalt bebygde grunnflate på 50 m² totalt. Terrasse med takoverbygg må tas bort eller inkluderes i den bebygde grunnflaten som det er gitt tillatelse for.

Forvalter får delegert myndighet til å godkjenne ny skisse/plantegning når gjeterhytten er tilfredstiller kravet som Stabbursdalen nasjonalparkstyre stiller.

Nasjonalparkstyrets vurdering:

Nasjonalparkstyret har tidligere ikke satt rammer for størrelser på terrasse/plattinge eller veranda med eller uten takoverbygg i tilknytning til fritidsbygg eller gjeterhytter i forvaltningsplanen. Styret velger derfor å innføre en ramme for terrasse/platting og veranda i forvaltningsplanen for gjeterhytter og fritidsbygg i nasjonalparken og landskapsvernområde. Terrasse/platting og veranda med understøttet takoverbygg kommer i tillegg til tillatt bebygde grunnflate:

- En eller flere terrasser/plattinger eller verandaer, tilknyttet en fritidsbolig eller gjeterhytte skal ikke overstige 8 m² totalt.
- Takoverbygg på terrasser/plattinger eller verandaer tilknyttet en fritidsbolig eller gjeterhytte skal ikke overstige terrassene/plattene eller verandaene sin størrelse.

Forslag til innstilling fra styret:

Ny skisse/plantegning tilsendt 17. Mars 2017 godkjennes ikke.

Ytterligere en ny skisse/plantegning må tilsendes Stabbursdalen nasjonalparkstyre.

Følgende nye vilkår stilles ved ny skisse/plantegning:

- Terrasser tilknyttet gjeterhytten skal ikke overstige 8 m² totalt. Tidligere oversendte skisse/plantegning sine mål viser totalt 9,24 m² og krever at terrassene reduseres med 1,24 m².
- Takoverbygg over terrassene skal ikke være større enn terrassenes størrelse.

Følgende vilkår skal etterfølges:

- Takvinkel skal settes til 22,5 grader, jf. tidligere vedtak tilhørende ST 29/2016.
- Etasjehøyden skal settes til 2,4 m, jf. tidligere vedtak tilhørende ST 29/2016.

Votering

Forvalters innstilling nedstemt med tre av tre stemmer.

Styrets innstilling ble ensemelig vedtatt.

Vedtak i ST 15/2017

Vedtaket gjelder skisse/plantegning av gjeterhytte, tilhørende styresak ST 29/2016.

Følgende nye vilkår stilles ved ny skisse/plantegning:

- Terrasser tilknyttet gjeterhytten skal ikke overstige 8 m² totalt. Tidligere oversendte skisse/plantegning sine mål viser totalt 9,24 m² og krever at terrassene reduseres med 1,24 m².
- Takoverbygg over terrassene skal ikke være større enn terrassenes størrelse.

Stabbursdalen nasjonalparkstyre delegerer myndighet til forvalter til å godkjenne ny skisse/plantegning når ny skisse/plantegning tilfredstiller de krav som er stilt i dette vedtak.

Møtet hevet kl. 15:20.