



Verneområdestyret
for Skardsfjella og
Hyllingsdalen

Dialogmøte Væktarstua

02.05.2024





Verneområdestyret
for Skardsfjella og
Hyllingsdalen

Ramme for dialogmøte:

- 12.00 Velkommen ved styreleder Even Østbyhaug
- 12.10 Orienteringer fra forvalter med gruppediskusjon
- hvordan bruke RU og AKU bedre?
- 13.00 Pause m/servering
- 13.30 Orienteringer fra forvalter med gruppediskusjon
- Innspill til kommunikasjonsplan
- Innspill til brosjyrekartet
- 14.30 Åpen post
- 15.00 Møte slutt

Etter dialogmøte har verneområdestyret ordinært styremøte

Ny konstituering av styre for perioden 2024 – 2027.

Styret oppnevnes av Miljødirektoratet etter innstilling fra kommuner, fylkeskommunen og samtinget.

Verneområdestyret har forvaltningsmyndighet etter verneforskriftene, og §48 i naturmangfoldloven, NML.

Myndighet til å utføre skjøtsel jf §47 i NML

Samt håndheving av reglene jf NML §§69-73.

Rolle	Ordinært medlem	Varamedlem	Representerer
Styreleder	Even Østbyhaug	Jens Arne Kvello	Tydal kommune
Nestleder	Elin Tamnes	Kristoffer Tamnes	Røros kommune
Medlem	Mona Fjellheim	Jenny Fjellheim	Sametinget
Medlem	Nils Tonny Bransfjell	Ole Aslak Fjellheim	Sametinget
Medlem	Jan Inge Kaspersen	Anne Cecilie Holm	Trøndelag fylkeskommune

Rådgivende utvalg 2024 - 27

Organisasjoner/interessegrupper godkjennes av verneområdestyret

Organisasjonene/interessegruppene velger selv sine representanter.

Eventuelle endringer meldes til forvalter.

Formålet er å legge til rette for et godt samarbeid mellom forvaltningsmyndigheten, offentlige organ, grunneiere, næringsliv, frivillige organisasjoner og samiske interesser.

Medlem	Varamedlem	Representerer
Per Albert Sødal	Rune Kurås	Aursund Fjellstyre
Bjørn Schølberg	Fredrik Fredriksen	Forum for natur og friluftsliv FNF
Rune Pollestad	Rune Brynhildsvoll	Hytteeierne
Simon Danielsen	Nils Aksel Bransfjell	Essand reinbeitedistrikt/Saanti sijte
Bjarne Haugen	Eva Nordfjell	Riast-Hylling reinbeitedistrikt/Gåebrien sijte
Asbjørn Hegstad		Grunneierne i Tydal
Helge Thorsvold		Grunneierne i Røros

Administrativt kontaktutvalg 2024 - 2027

Hvilke offentlige instanser som er med godkjennes av verneområdestyret.

Den enkelte instans velger sin representant. Eventuelle endringer meldes til forvalter.

Formålet er å sikre god samordning mellom forvaltning av verneområdene og annen kommunal forvaltning.

Medlem	Representerer
Ragnhild R. Trønnes	Røros kommune
Philip Helleberg	Tydal kommune
Hauke Haupts	Trøndelag Fylkeskommune
Svein Bjørk	Statsforvalteren i Trøndelag v/reindriftsavdelingen
Inge Hafstad	Statsforvalteren i Trøndelag v/klima- og miljøavdelingen

Gruppesamtale 1

Hvordan kan vi bruke rådgivende utvalg og administrativt kontaktutvalg bedre i forvaltninga?

Ca 15 min samtale

Ca 5 min oppsummering

GRUPPE 1	Even Asbjørn Philip Simon
GRUPPE 2	Elin Per Albert Mona Bjarne
GRUPPE 3	Nils Tonny Rune Ragnhild Jan Inge

Årsrapport

Oversikt over verneforvaltningens aktivitet gjennom året

info om verneforvaltningen finnes på www.nasjonalparkstyre.no

Verneområdestyret har i 2023 hatt:

4 fysiske møter i styre

1 e-post-møter

1 dialogmøte

2 befaringer



Verneområdestyret
for Skardsfjella og
Hyllingsdalen

Årsrapport 2023

Verneområdestyret for Skardsfjella og Hyllingsdalen



Hyllingsdalsveien – ryddet gammel veitrase forbi Haugavollen. Foto: M.S. Berger

Saker behandlet av verneforvaltningen 2022



Type saker	Styret	Delegert
Administrative saker (konstituering av styre og besøksstrategi)	3	
Motorferdsel i utmark, hvorav 7 på barmark	2	12
Bygninger og anlegg (hvorav 1 sak om pålegg om retting)	3	
Økonomi (Søknad om midler til drift og tiltak)	3	
Forskning og overvåking	1	
Organisert ferdsel	0	1
Totalt	12	13

Enkeltvedtak er offentlig tilgjengelig på www.miljovedtaksregisteret.no

Prioritert arbeid i 2023

Besøksstrategi (godkjent 2024)

Utkjøring av kreosotsviller Krokvegen

Skjøtsel på setervoller.

Vedlikehold tavler og skilt mv.

Informasjon barn og unge - info og ekskursjon for mellomtrinnet (Glåmos, Brekken og Tydal skoler) ved 705 senteret og Nedalshytta.

Utstilling ved 705 Senteret (egne prosjektmidler) Fjellrev bla.



Økonomi 2023

Kostnader til forvalter, oppsyn (SNO) og kontorhold er ikke med i oversikten.

Post	Formål	Bevilget	Disponert	Balanse
1420.31	Tiltaksmidler	200 000	194 151	5 849
1420.21	Drift styret	180 000	181 473	-1 473
1420.21	Besøksstrategi	50 000	13 588	36 412

Plan og finansiering 2024

Drift av styret. 220 000 kr

- møtekostnader inkl. honorar til styre

Grunnstøtte drift: 50 000

- vedlikehold skilt og driftsavtaler.

Tiltak. 300 000 kr

- Mulighetsstudie og prosjektering av innfallsporter mv. (170 000)
- Skjøtsel på setervoller(60 000)
- Sti Møsjødalen (?)

Fondsmidler (står i Tydal kommune)

- kommunikasjonsplan (75 000)
- infotiltak barn og unge (50 000)
- kartplakat/temaplakater (50 000)



Grenserøysa i Skarddøra, Tydal



Verneområdestyret
for Skardsfjella og
Hyllingsdalen

BESØKSSTRATEGIEN

- Plan for **besøksforvaltningen** i Skardsfjella og Hyllingsdalen m/naturreservatene.
- Godkjent av Miljødirektoratet 15.03.2024
- Ligger på nettsida til verneområdestyret:
[Nasjonalparkstyre | Besøksstrategi](#)



Skarddørsjøen, Tydal

Strategiske grep

- Kanalisering av ferdsel for å ivareta verneverdiene.
- Møte nye former for friluftsliv
- Informasjon og kommunikasjonsplan
- Bruke merkevaren for Norges nasjonalparker – enhetlig uttrykk



Vandring langs Pilegrimsstien

Tiltaksplan i besøksstrategien:

Type tiltak	Sted	Tidsplan
<i>Kommunikasjonsplan for informasjon om Skardsfjella og Hyllingsdalen lvo.</i>		2024
<i>Informasjonspunkt i bygdene</i> Infotavle med kart Temaplakater: Fjellrev, samisk reindrift, råd om ferdsel og andre relevante tema	Brekken, Stugudalen, 705 Senteret	2024 - 2026
<i>Startpunkt/Innfallspor</i> Infotavle med kart. Stedtilpasset kart for sykkel- turstier. Temaplakater: Fjellrev, samisk reindrift, råd om ferdsel og andre relevante tema.	Vauldalen fjellhotell, Torsvollen, Stugudal Camping, Sylsjøen	2024-26

Tiltaksplan i besøksstrategien forts:

Informasjonsfoldere: - Skardsfjella og Hyllingsdalen Ivo - Fjellreven - Reindriffta		2024-26
Nettside Skardsfjella og Hyllingsdalen Ivo Presentere verneverdienet for allmenheten. Råd om ferdsel til ulike årstider		2024
Filmer med tema fra verneområdene		2025-26
Omlegging og tilrettelegging stier Skardsfjella og Hyllingsdalen Ivo	<i>Sti Møsjødalen Sti gjennom Skarddøra.</i>	2024-25 Utført av TT
Naturveiledning i skoler og barnehager	Naturveiledning med fokus på lokale tema og utfordringer i våre verneområder.	Årlig

Kommunikasjonsplan

Hvordan nå ut med rett informasjon til ulike målgrupper til rett tid på rett sted og på rett måte/kanal.

Besøksrettet kommunikasjon

Eks. Informasjon til de som planlegger en tur i området. Verneverdier, hvordan oppføre seg i naturen, startsteder for tur, overnattingsmuligheter i nærområdet.

Forvaltningsrettet kommunikasjon

Eks. Hvilke tiltak og hvordan kan en søke dispensasjon til i verneområdet (motorferdsel, organisert ferdsel, byggetiltak, forskningstiltak mv.)



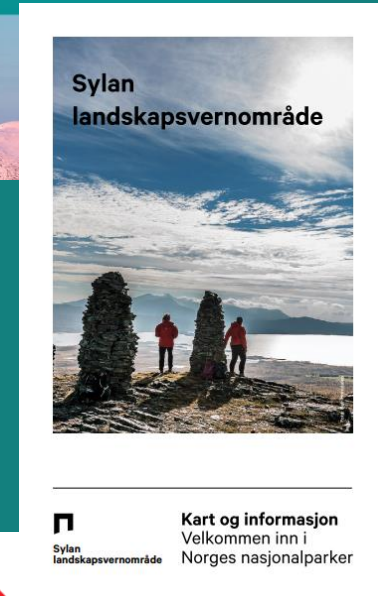
Ulike kanaler

Nettside – Brosjyre – Plakater
– Skilt – Sosiale medier –
Samtale i felt – Foredrag –
Undervisning - Utstilling

Kundereisen (planlegging av
tur – reisen til et startsted –
turstart - selve turen)

Påvirke holdninger

Hvordan oppføre seg i
naturen/vernet natur
Hva er tillatt – hva er forbudt?



Grppesamtale 2

Kommunikasjonsplan:

Hvilken informasjon bør det legges vekt på for å ivareta

verneformål/verneverdier?

Hvem (målgruppe) er det viktig å nå?

Hvilken informasjonskanal?

Ca 15 min samtale

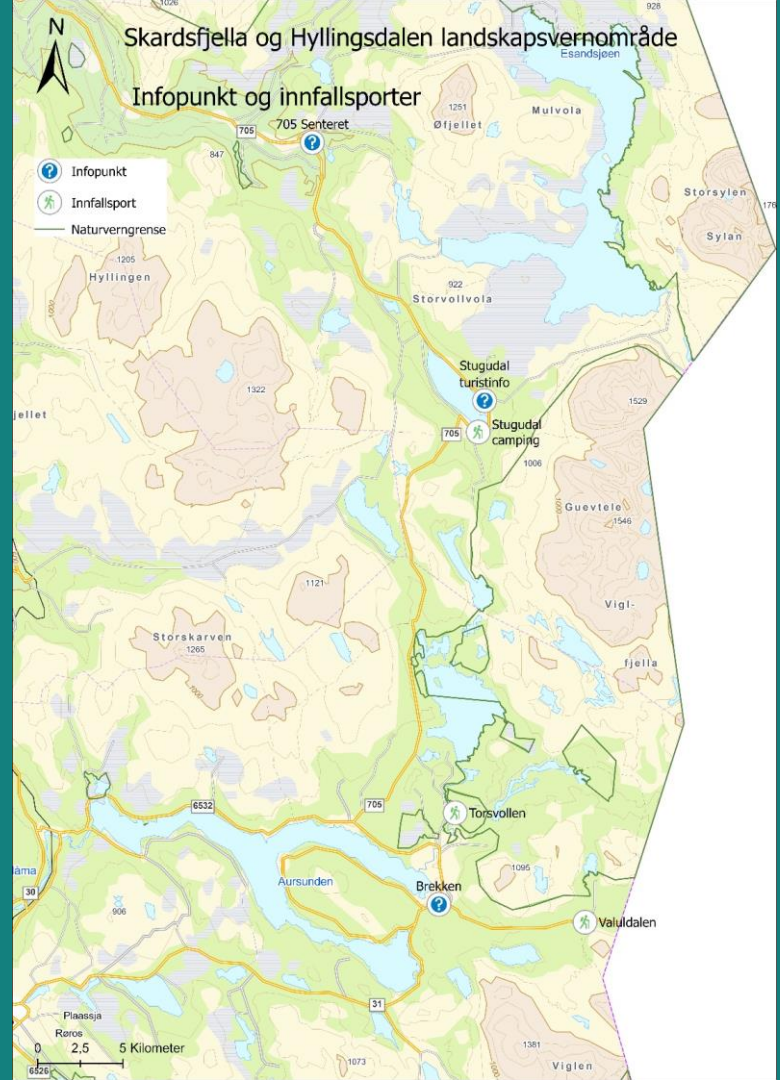
Ca 5 min oppsummering

GRUPPE 1	Even Asbjørn Philip Simon
GRUPPE 2	Elin Per Albert Mona Bjarne
GRUPPE 3	Nils Tonny Rune Ragnhild Jan Inge

Innfallsporter og informasjonspunkt

Landskapsarkitekt er engasjert. Mulighetsstudie for alle punkt, samt prosjektering av Vauldalen, Brekken og Torsvollen.

Samarbeidprosjekt med flere aktører om tursti rundt Haugatjønnna er på gang. Skolen arrangerer møte med aktuelle parter 27.mai i Brekken.



Eksempler på infopunkt i bygdesentrum:



705 Senteret, Ås




Meråker sentrum



Kimenparken, Stjørdal

Eksempler på innfallsporter:



Eksempel natursti



Opplysningskilt



Skiltstolper med vippeskilt



Kart til brosjyre og kartplakat

- det som vises i kartet skal gjenspeile besøksstrategien

- stier

- innfallsporter

- infopunkt

- tilbud for besøkende i randområdene



Gruppesamtaler

Brosjyrekartet:

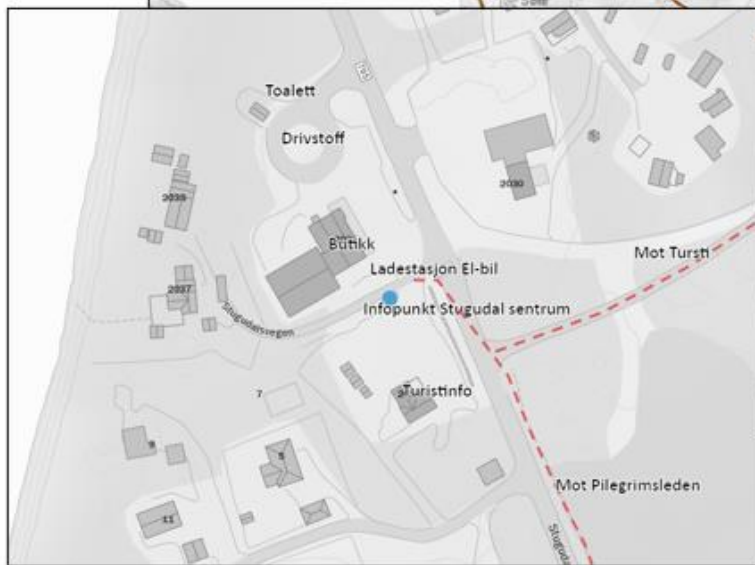
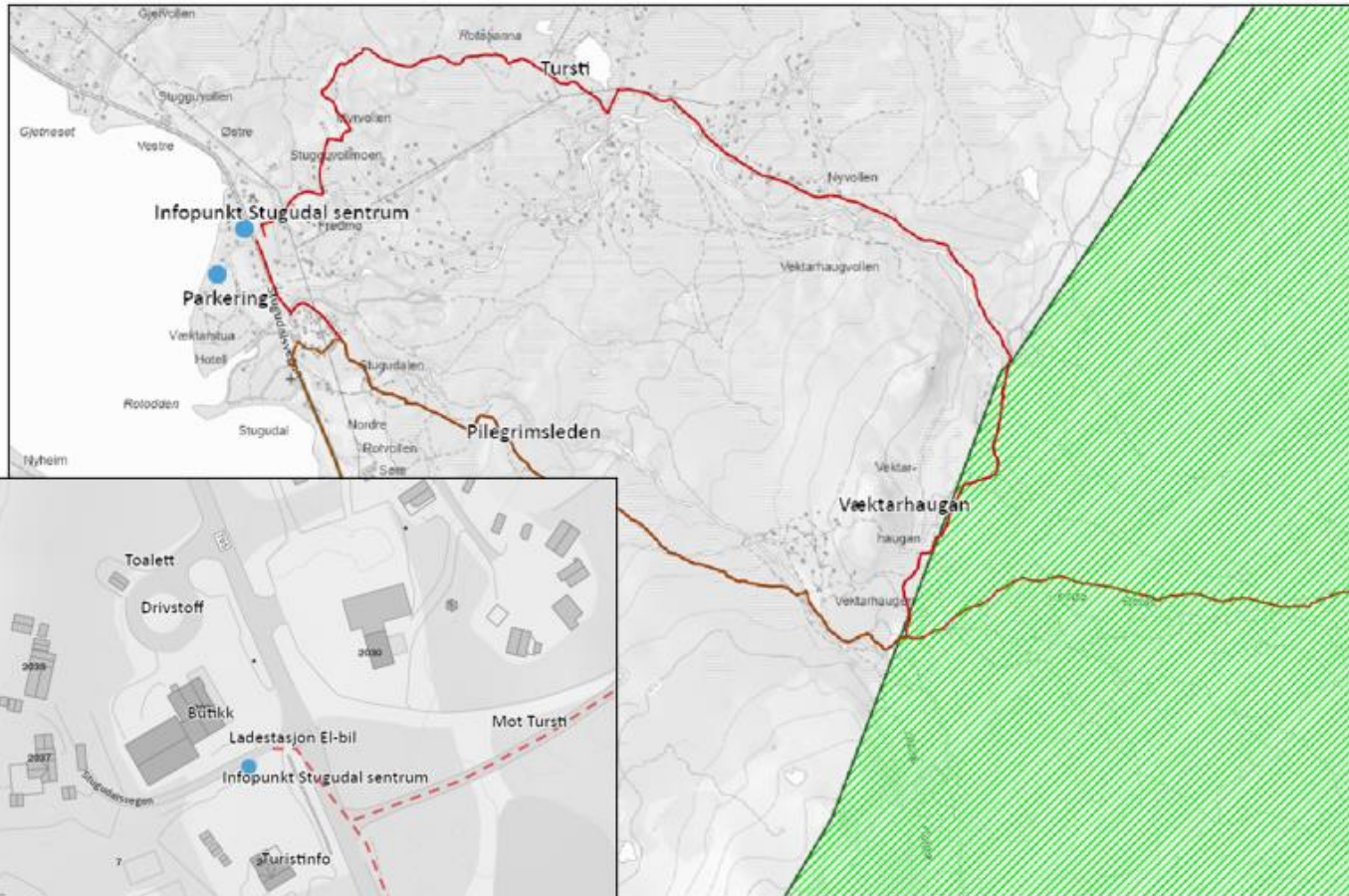
- ønsker innspill på om vi skal vise flere stedsnavn
- se spesielt på visning av stier, skiløyper og servering/overnatting i randområdene.

Ca 15 min samtale

Ca 5 min oppsummering

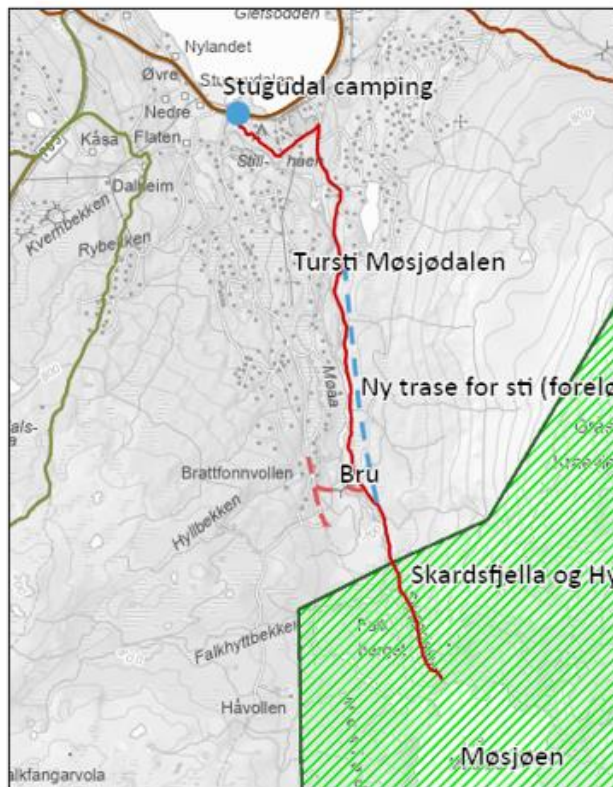
Kartet ferdigstilles etter dette møte

GRUPPE 1	Even Asbjørn Philip Simon
GRUPPE 2	Elin Per Albert Mona Bjarne
GRUPPE 3	Nils Tonny Rune Ragnhild Jan Inge

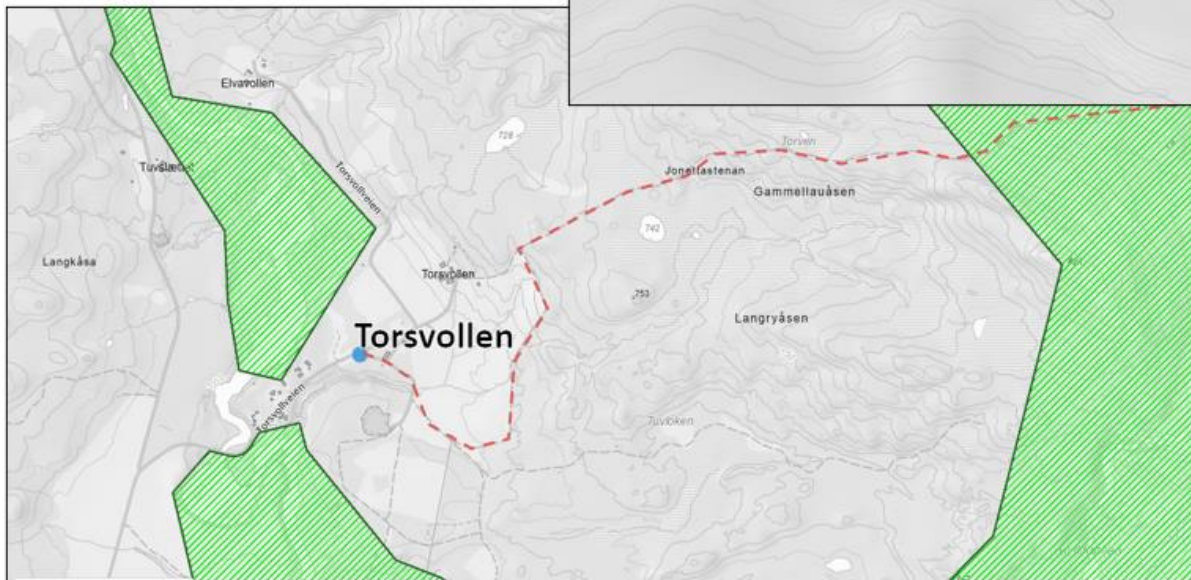
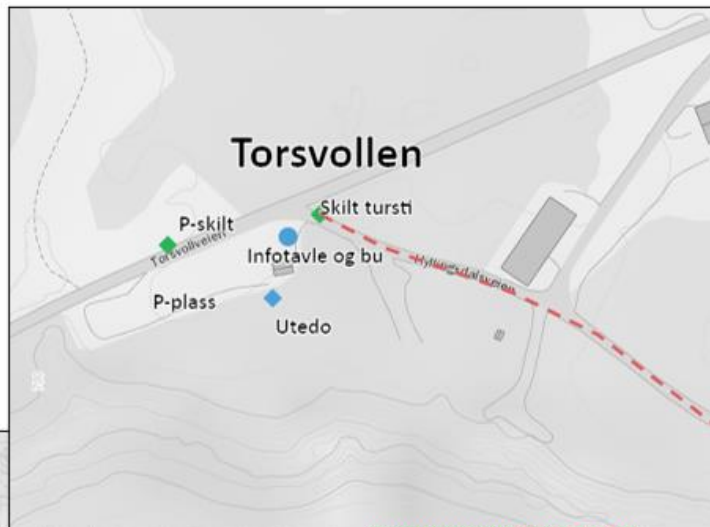


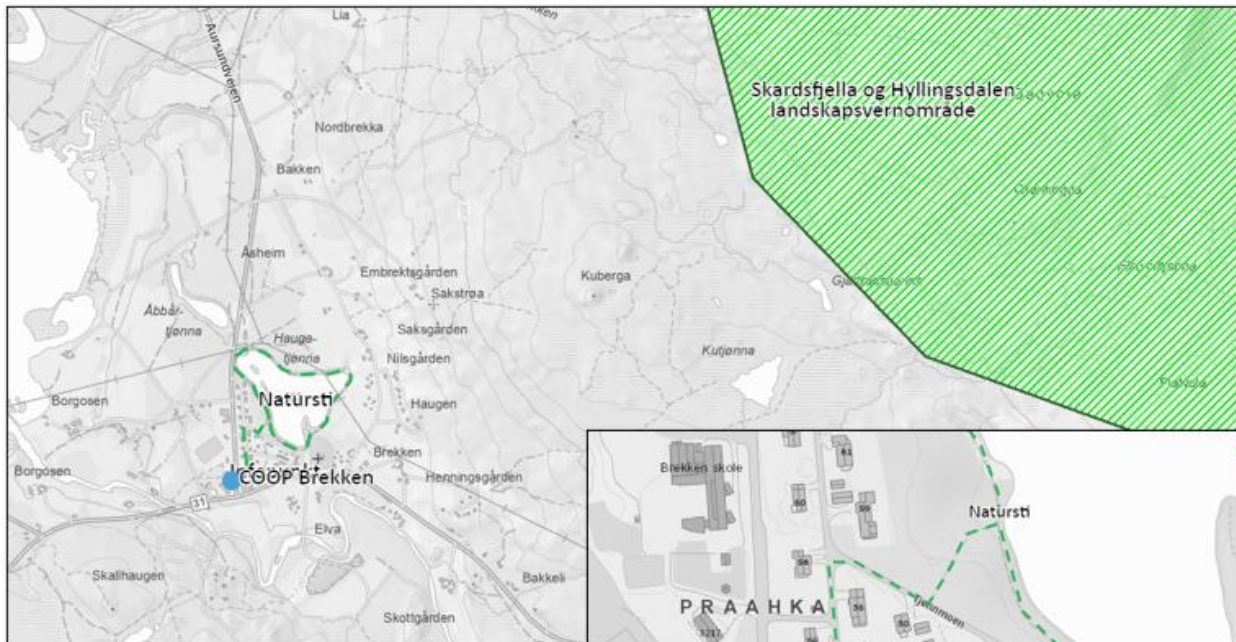
Stugudal sentrum

Stugudal camping

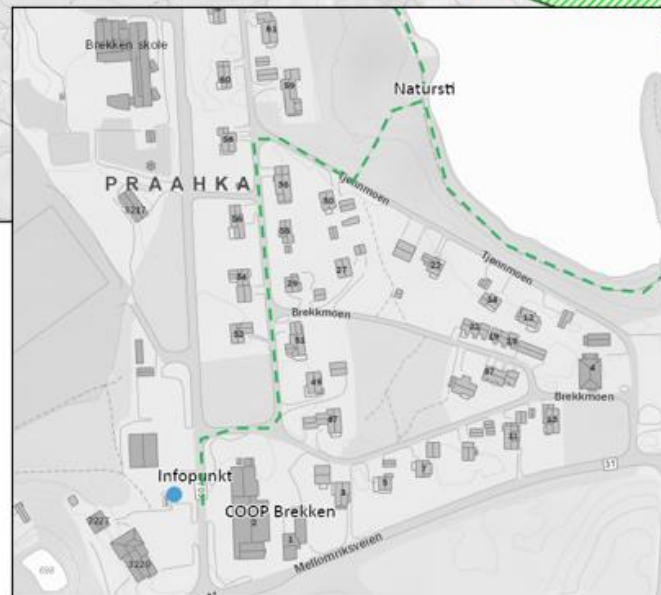


Torsvollen





Brekken sentrum



Vauldalen

