



**Nasjonalparkstyret
for Skarvan og
Roltdalen og Sylan**

Møteinnkalling

Utvalg: **Nasjonalparkstyret for Skarvan og Roltdalen og Sylan**
Møtested: Teams, Digitalt
Dato: 19.02.2021
Tidspunkt: 09:00

Eventuelt forfall må meldes snarest på tlf. 73 19 92 20 eller e-post
fmtlmsb@statsforvalteren.no. Vararepresentanter møter etter nærmere beskjed.

Møte gjennomføres på Teams, se egen innkalling sendt ut på e-post 05.02.21 med link
for deltagelse på møte.

Vel møtt!

Saksliste

Utvalgs- saksnr	Innhold	Lukket	Arkiv- saksnr
ST 1/2021	Godkjenning av protokoll fra forrige møte og innkalling og saksliste for dette møte. Valg av en til å undertegne protokoll sammen med leder.		
ST 2/2021	Referat saker		
ST 3/2021	Vedtak i delegerte saker i perioden 20.11.20 - 08.02.21		2021/232
ST 4/2021	Skarvan og Roltdalen nasjonalpark - søknad om klopplegging på strekningen Bjørneggen - Schulzhytta - Trondhjems turistforening		2020/14220
ST 5/2021	Sylan landskapsvernområde - søknad om bygging av gapahuk ved Fiskåa - Trondhjems Turistforening		2020/14170
ST 6/2021	Plan for bruk av tildelte drifts og tiltaksmidler 2021		2021/233
ST 7/2021	Eventuelt		

Styresak

ST 1/2021 Godkjenning av protokoll fra forrige møte og innkalling og sakliste for dette møte. Valg av en til å undertegne protokoll sammen med leder.

ST 2/2021 Referat sak



Administrativt kontaktutvalg

Saksbehandler Marit Sophie Berger

Vår ref. 2021/232-1 432.3

Deres ref.

Dato 08.01.2021

Oppsummering av møte i Administrativt kontaktutvalg - nasjonalparkstyret for Skarvan og Roltdalen og Sylan - 07.01.21

Møte ble gjennomført digitalt på Teams 07.01.21 kl 09.00-11.00.

Deltagere var:

Erik Brenna – Selbu kommune
Kjetil Aarbakke – Meråker kommune
Tore Evavold – Tydal kommune
Hans Runar Kojedal – Tydal kommune
Hauke Haptops – Trøndelag Fylkeskommune
Ivar Rimul – Fjellstyrene i Stjørdal og Meråker
Unni Killi – Selbu Fjellstyre
Eli Cora Myrseth – nasjonalparkforvalter
Marit Sophie Berger – nasjonalparkforvalter (referent)

Inviterte som ikke deltok:

Harald Bergmann – Størdal kommune
Risten-Marja Inga – Statsforvalteren i Trøndelag, reindriftsavdelingen
Inge Hafstad - Statsforvalteren i Trøndelag, klima- og miljøavdelingen
Representanter fra SNO – Berit Broen og Tom Johansen.

Agenda for møte:

Orienteringer fra nasjonalparkforvalterne v/Marit. Presentasjon følger vedlagt
Hva skjer i kommunene/fylkeskommunen?

Viktige oppfølgingspunkt fra møte:

- Nye kartbrosjyrer for Skarvan og Roltdalen nasjonalpark og Sylan landskapsvernområde er nå klare. De ligger ute på nettsida til nasjonalparkstyret:

<http://www.nasjonalparkstyre.no/Nasjonalparkstyret-for-Skarvan-og-Roltdalen-nasjonalpark-og-Sylan-landskapsvernomrade/>.

Vi har fått trykte eksemplarer på norsk. Engelsk og Sør-samisk versjon er straks ferdige, men ikke trykt ennå. Gi meg beskjed dersom dere vil ha noen tilsendt. Rikelig lager på 705 senteret.



- Informasjonspunkt ved Meråker kan være klart for gjennomføring i 2021. Her har arbeid med tursti kommet godt i gang, og kommunen har midler til gjennomføring i 2021 (Covid19-midler). Forvalter tar dette videre med tanke på hvilke infopunkt som skal prioriteres for gjennomføring i 2021.
- Skilting til infopunkt i bygdene fra hovedveg må tas med i planleggingen. Marit avklarer nærmere om dette gjøres av forvaltningen eller kommunen.
- Med bakgrunn i erfaringene med slitasje på stien til Storskarven har nasjonalparkstyret uttalt klart at det ikke er ønskelig med trimposter i nasjonalparken. Dette gjelder både fysiske trimkasser og digitale trimpoengposter. Dette er også uttalt i besøksstrategien for områdene. Kommunene rundt nasjonalparken bes merke seg dette.
- Stiprosjekt Vekta Høystakken. Det søkes i år om midler til tilrettelegging av stistrekningen Stråsjøen-Prestøyvollen. Dette innebærer legging av ca. 1 km med ny klopp og opprydding av gammel klopp. Kostnad estimeres til kr 300 000.
- Hauke Haptops fra Trøndelag fylkeskommune orienterte om at restaureringen av seterhus på Gamle Rønsbergvollen er et eksempel til etterfølgelse for gjenoppføring av gamle bygninger. Det foreligger en rapport av dette prosjektet som kan presenteres for nasjonalparkstyret. Denne vil bli oversendt til nasjonalparkforvalteren.
- Kommunene (særlig Selbu) jobber i disse dager med motorferdselsaker. Meråker har retningslinjer ute til høring nå. Selbu har også oppdatert sine retningslinjer nylig som følge av endringer i motorferdselloven. Tydal ser det også som aktuelt å lage slike retningslinjer. Det er for øvrig god dialog om motorferdselsaker mellom saksbehandlerne i kommunene og nasjonalparkforvaltningen. Dette gjelder også byggesaker.
- Minner om først temamøte i forbindelse med rullering av forvaltningsplan for Skarvan og Roltdalen 14.01.21 kl 09.00. Tema er naturverdier og bevaringsmål. Det er sendt ut møteinnkalling på teams. Dersom noen ikke har fått den så gi beskjed.

Med hilsen

Marit Sophie Berger
nasjonalparkforvalter

Dette dokumentet er elektronisk godkjent og har derfor ingen underskrift

Vedlegg

1 Presentasjon - orienteringer fra nasjonalparkforvalteren 07-01-21



FYLKESMANNEN I TRØNDELAG
Postboks 2600
7734 STEINKJER

Marit Sophie Berger

Deres ref:
Nasjonalparkstyret for Skarvan og
Roltdalen og Sylan

Vår ref: (må oppgis ved svar)
2020/1411-3/K01/ERIBRE Dok:15490/2020

Dato:
17.12.2020

Motorferdsel i utmark - Selbu - snøscooter - nye retningslinjer og vilkår for gitte og nye tillatelser

Selbu kommune har vedtatt nye retningslinjer for saksbehandling av dispensasjoner fra motorferdselloven for motorferdsel i utmark med snøscooter og barmarkskjøring

Spesielt for kontrollerende myndighet er det viktig å merke seg at nye vilkår fastsatt i dette vedtaket også gjelder med tilbakevirkende kraft, det vil si for tidligere gitte tillatelser/dispensasjoner for motorferdsel som fremdeles er gyldige.

Kommunen utsteder altså ikke nye dispensasjoner med endringene i vilkår, men de fleste utløper 31.12.2022, og kan endres ved fornyelse.

Med andre ord: Noen av vilkårene som står på tidligere gitte tillatelser (dispensasjonsdokumenter), som sjåfører fremviser ved kontroll, er utdaterte og lempet på.

De viktigste endringene gjelder vanlige dispensasjoner, kort oppsummert:

1. Kravet om minsteavstand for fra vei til hytte på 2,5 km oppheves, og erstattes med 0 km (jf. endring i motorferdselloven).
2. Det er nå mulig å søke dispensasjon for nyttekjøring selv om det er tilgjengelige leiekjørere i området (jf. endring i motorferdselloven).
3. Sesongslutt flyttes fra 1. til 5. mai.
4. Begrensning i antall turer per dispensasjon oppheves.
5. Krav om kjørebok oppheves.
6. Sjåfører kan også være eier av hyttas foreldre, besteforeldre og barnebarns ektefelle/samboer.

Dersom det i nye retningslinjer ikke er angitt nye vilkår for transport for gjeldende paragraf, gjelder fremdeles vilkårene som står i dispensasjonsdokumentet. For eksempel:

Postadresse
Gjelbakken 15, 7580 SELBU
E-post
postmottak@selbu.kommune.no

Besøksadresse

www.selbu.kommune.no

Telefon
73816700
Telefaks

Bank
4285.07.00103
Org.nr



- Spesielle vilkår fastsatt for eksisterende dispensasjoner etter nasjonal forskrift § 6.
- For transport i verneområder/nasjonalpark gjelder fremdeles de strengeste vilkårene som er angitt av respektive myndighet.
- Legg også merke til at det fremdeles er krav om kjørebok for dispensasjoner etter nasjonal forskrift § 5, første ledd bokstavene a (leiekjøring) og b - andre mål enn eid og leid hytte (helse/bevegelseshemmede), samt begrensede tillatelser etter forskriftens § 6 (herunder barmark).

Viser til de vedlagte retningslinjene for flere detaljer, og hva som nå gjelder for hver type dispensasjon. Se også kommunens nettsider for noe mer lettlest og brukervennlig veiledning.

For spørsmål, eller behov for nærmere avklaringer, vennligst ta kontakt.

Med hilsen

Jan Erik Marstad
Virksomhetsleder Plan, Areal og Teknikk

Erik Brenna
Fagansvarlig miljø

Dette brevet er godkjent elektronisk i Selbu kommune og har derfor ingen signatur.

Vedlegg:

Retningslinjer for behandling av søknad - snøscooter - vedtatt 20201124 formannskapet PS 29-20

Særutskrift Revisjon - Kommunale retningslinjer for behandling av søknad om bruk av snøscooter - Selbu kommune

Postadresse
Gjelbakken 15, 7580 SELBU
E-post
postmottak@selbu.kommune.no

Besøksadresse

www.selbu.kommune.no

Telefon
73816700
Telefaks

Bank
4285.07.00103
Org.nr

Side 2 av 2



Nasjonalparkstyret for Skarvan og Roltdalen og Sylan

Trondheim, 04.02.2021

Deres ref.:
[Deres ref.]

Vår ref. (bes oppgitt ved svar):
2019/3642

Saksbehandler:
Marit Doseth

Henvendelse fra Skarvan og Roltdalen og Sylan nasjonalparkstyre vedrørende Miljødirektoratets omgjøring av to styrevedtak

Skarvan og Roltdalen og Sylan nasjonalparkstyre har sendt en henvendelse til Miljødirektoratet i brev datert 31. mars 2020 hvor de er kritiske til vår omgjøring av to av deres vedtak (vår ref; 2018/4983 og 2019/3642). Styret mener de i disse to sakene hadde lagt seg på en streng linje.

I begge sakene var det søkt om organisert ferdsel i Sylan landskapsvernområde. I den ene saken avsto styret søknad om organisert bruk av sykkel. I den andre saken ble søknad om å avholde et orienteringsløp med 200 deltakere avslått. Sakene ble påklagd og Miljødirektoratet omgjorde styrets vedtak og ga tillatelse til de omsøkte aktivitetene.

Nasjonalparkstyret viser i sitt brev til at den lokale forvaltningsmodellen for verneområder har til hensikt å sikre både lokal kompetanse og lokalt styre over de respektive områdene. Nasjonalparkstyret uttaler at de i disse to sakene sterkt føler at de har vektlagt verneverdier og andre kjerneverdier for området i vedtakene, og at de derfor finner det litt merkelig at direktoratet lempet på deres vurderinger i stedet for å støtte seg på lokal kompetanse og lokalt skjønn.

Miljødirektoratet vil bemerke

Ordningen med lokal forvaltning av nasjonalparker og andre store verneområder ble etablert for ca. ti år siden da de første styrene fikk delegert forvaltningsmyndighet for nasjonalparker- og landskapsvernområder. Ordningen er omtalt i Prop. 1 S 2009-2010 hvor det blant annet heter det er ønskelig å ha lokale folkevalgte organ knyttet til deler av statlig forvaltning i saker som er klart statlige, men som likevel blir best løst ved kjennskap til lokale forhold. Det ble lagt til grunn at lokal kunnskap og erfaring vil styrke forvaltningen av de store verneområdene. Nærhet, identitet, tilhørighet og økt demokrati vil være en plussverdi i forvaltning av områdene. Ønsket var å få til et økt lokalt eierskap til verneområdene.

Miljødirektoratet er klageinstans for vedtak fattet av nasjonalpark- og verneområdestyrer. Som klageinstans kan vi prøve alle sider av saken under klagebehandlingen, også ta hensyn til nye omstendigheter, jf. forvaltningsloven § 34 andre ledd.

Søknad om organisert bruk av sykkel

I førstnevnte sak avslo nasjonalparkstyret søknad om organiserte turer med sykkel i landskapsvernområdet. Styret viste til at den aktuelle sykkeltraseen allerede var utsatt for kjøreskader i de våte partiene, og at en vesentlig økning i bruk av sykkel vil kunne gjøre situasjonen betydelig verre. De påviste terrengskadene var imidlertid etter styrets vurdering med stor sannsynlighet forårsaket av motorisert ferdsel. Siden Sylan er preget av mye myr og våtmark, mente styret at området er lite egnet for sykling.

Miljødirektoratet mente at det var lite sannsynlig at den omsøkte aktiviteten vil påføre verneverdiene skade, selv om søknaden ble fornyet på samme vilkår og med samme omfang som tidligere. Antall sykkelturer og deltakere var på søknadstidspunktet beskjedent og syklingen hadde derfor gitt ubetydelige negative konsekvenser. De vilkår som var satt var for bedre å kunne ivareta terrenget, dyrelivet og andre brukere av området. Det var også stilt vilkår om rapportering av bruken til nasjonalparkstyret. Miljødirektoratet la til grunn at dersom det i arbeidet med besøksstrategien kom frem at organisert sykling bør kanaliseres bort fra denne traseen, vil dette kunne vektlegges ved eventuelle senere søknader.

Søknad om gjennomføring av orienteringsløp

I den andre saken det vises til hadde styret avslått søknad om gjennomføring av et orienteringsløp med 200 deltakere. Løpet skulle gjennomføres i den del av Sylan hvor det er minst ferdsel. Start og målgang skulle skje utenfor vernegrensen. Nasjonalparkstyret ønsket å beskytte det aktuelle området og mente hele løpet kunne finne sted utenfor vernegrensen. I avgjørelsen ble det også vist til hensynet til reindrifta som hadde uttrykt sterk motstand gjennomføring av løpet. Reindrifta mente at beitende rein vil kunne bli forstyrret.

Miljødirektoratet la til grunn at det er begrensende muligheter til å regulere ferdselen til fots i landskapsvernområder, jf. naturmangfoldloven § 36 andre ledd, siste punktum. Denne bestemmelsen sier hva verneforskriften kan regulere, blant annet kan det gis bestemmelser om ferdsel som ikke skjer til fots (vår utheving/understrekning). Sylan landskapsvernområde ble vernet etter den gamle naturvernloven, men ifølge naturmangfoldloven § 77 så gjelder § 36 annet ledd også for eldre vernevedtak. Det er derfor ikke adgang til å regulere ferdsel til fots i landskapsvernområder. Sylan landskapsvernområde har imidlertid også plantelivsfredning, men i styrets saksutredning ble det opplyst at orienteringsløpet ikke ville påføre terrenget nevneverdig skade. Miljødirektoratet konkluderte derfor med at hensynet til verneverdiene ikke begrunnet et avslag i denne saken.

Nasjonalparkstyret skriver i sitt brev at de i disse to sakene sterkt føler at de har vektlagt verneverdier og andre kjerneverdier for deres område i disse to vedtakene.

Målene for områdevern etter naturmangfoldloven

Naturmangfoldloven og verneforskriften sier hvilke hensyn som verneområdeforvaltningen skal ivareta i sin myndighetsutøvelse jf. naturmangfoldloven § 33. Denne bestemmelsen sier hva som er målene for områdevern. Verneområder skal bidra til bevaring av:

- a) variasjonsbredden av naturtyper og landskap,
- b) arter og genetisk mangfold,

- c) truet natur og økologiske funksjonsområder for prioriterte arter,
- d) større intakte økosystemer, også slik at de kan være tilgjengelige for enkelt friluftsliv,
- e) områder med særskilte naturhistoriske verdier,
- f) natur preget av menneskers bruk gjennom tidene (kulturlandskap) eller som også har kulturhistoriske verdier, og tilrettelegging for bruk som bidrar til å opprettholde naturverdiene,
- g) økologiske og landskapsmessige sammenhenger nasjonalt og internasjonalt, eller
- h) referanseområder for å følge utviklingen i naturen

Det framgår av forarbeidene til bestemmelsen, Ot.prp. nr. 52 (2008-2009) side 404, at naturmangfoldloven § 33 angir både mål for det samlede områdevernet og mål som er aktuelle for det enkelte verneområde. Et verneområde skal som minimum bidra til oppfyllelse av ett av målene som nevnes.

Vern av samisk kultur og næringsutøvelse i seg selv er både utenfor målene som nevnes i § 33 første ledd og formålet med naturmangfoldloven som helhet. Dette kan derfor ikke være et mål for opprettelsen av verneområder, noe som fremgår eksplisitt av forarbeidene. Departementet skriver at områdevern ikke foreslås som "virkemiddel for å sikre visser former for bruk, næringsvirksomhet eller kulturutøvelse fremfor andre".

Forvaltningsmyndigheten vil kunne ha adgang til å forby eller regulere bruk som kan motvirke formålet med vernet. For Sylan landskapsvernområde omfatter formålsbestemmelsen ivaretagelse av naturgrunnet innenfor landskapsvernområdet som er viktig for samisk kultur og næringsutnyttelse. Området skal kunne brukes til reindrift, jf. § 2 siste ledd.

Det samiske naturgrunnet er slik vi forstår det biologiske, landskapsmessige og geologiske elementer og økologiske prosesser som samisk kultur og næringsutøvelse er avhengig av, jf. naturmangfoldloven § 1. Samiske interesser er i utgangspunktet utenfor de hensyn som naturmangfoldloven og områdevern etter loven skal fremme, når disse ikke er direkte knyttet til naturgrunnet. At rein forstyrres av menneskelig ferdsel vil derfor ikke omfattes av verneformålet.

På den annen side er statlige myndigheter, som nevnt ovenfor, forpliktet til å legge vekt på hensynet til samisk kulturutøvelse i saker som kan begrense eller underminere slik kulturutøvelse jf. konvensjonen om sivile og politiske rettigheter artikkel 27. Dette er et argument for at det må være saklig å legge avgjørende vekt på samiske interesser dersom om et tiltak vil medføre ulemper for kulturutøvelsen, selv om det ikke vil begrense den som helhet. Grunnloven § 108 trekker også i samme retning. Bestemmelsen skal sikre at den samlede politikken på tvers av forvaltningsområder ivaretar den samiske folkegruppes rett til kulturutøvelse.

Konklusjonen på grunnlag av dette er at forvaltningsmyndigheten har adgang til å legge avgjørende vekt på hensynet til samiske interesser mer generelt i sin skjønnsutøvelse i dispensasjonssaker. Dette innebærer at det også kan stilles vilkår for tillatelser for å ivareta dette hensynet.

Dette utgangspunktet modifiseres imidlertid ved at naturmangfoldloven for den enkelte vernekategori begrenser muligheten til å legge restriksjoner på enkelte former for aktivitet. I

landskapsvernområder kan ikke ferdsel til fots reguleres, jf. naturmangfoldloven § 36 andre ledd, siste punktum jf. § 77.

Det bemerkes videre at samiske interesser som nevnt ligger utenfor de hensyn naturmangfoldlovens skal fremme, og at dette hensynet derfor fortrinnsvis bør ivaretas under annet lovverk. Reindriftsloven kapittel 8 gir for eksempel egne regler om forholdet til annen bruk i reinbeiteområder, herunder hjemmel for å regulere ferdsel av hensyn til reindriften. Statsforvalteren kan foreta ferdselsreguleringer i medhold av denne lovs § 65.

Signaler gitt i Friluftsmeldinga

Det vises også til Friluftsmeldinga, Meld. St.18 (2015-2016) hvor det framgår at regjeringen foreslår at det i utgangspunktet skal være tillatt å sykle på eksisterende veier, stier og kjørespor i nasjonalparkene og i landskapsvernområdene, og vil endre verneforskriftene i tråd med dette. Nasjonalpark- og verneområdestyrene vil imidlertid få mulighet til å regulere slik ferdsel i nærmere angitte områder dersom verneformålet tilsier det. Endringene vil medføre at sykling som et utgangspunkt blir tillatt i store områder hvor det i dag er forbudt.

Det heter videre i meldinga at organisert ferdsel som kan skade verneverdiene fortsatt vil være søknadspliktig. Det kan i visse tilfeller oppstå konflikter mellom ferdsel til fots og ferdsel på sykkel. Slike konflikter bør primært håndteres etter friluftsløven, og ikke gjennom vernebestemmelsene, dersom tilrettelegging eller veiledning ikke er tilstrekkelig. Skirenn, terrengløp på eksisterende stier og o-løp er eksempler på idrettsarrangementer som i mange tilfeller kan gjennomføres uten å skade verneverdiene, og som i slike tilfeller vil kunne tillates etter søknad.

Med hilsen fra
Miljødirektoratet

Dette dokumentet er elektronisk godkjent

Knut Fossum
seksjonsleder

Marit Doseth
seniorrådgiver

Tenk miljø - velg digital postkasse fra e-Boks eller Digipost på www.norge.no.

Kopi til:
Statsforvalteren i
Trøndelag

Styresak

ST 3/2021 Vedtak i delegerte saker i perioden 20.11.20 - 08.02.21

Arkivsaksnr: 2021/232-5

Saksbehandler: Marit Sophie Berger

Dato: 08.02.2021

Utvalg	Utvalgssak	Møtedato
Nasjonalparkstyret for Skarvan og Roltdalen og Sylan	3/2021	19.02.2021

Vedtak i delegerte saker i perioden 20.11.20 - 08.02.21

Vedlegg

1 Kopi av vedtak i delegerte saker i perioden 20.11.20 - 08.02.21

Forvalters innstilling

Saken tas til orientering

Saksopplysninger

I vedtektene for nasjonalparkstyret for Skarvan og Roltdalen og Sylan åpnes det for at kurante ferdselsaker kan delegeres til nasjonalparkforvalteren. Slik delegasjon ble gitt av nasjonalparkstyret i sak 5/2016.

DS 1/2021 Skarvan og Roltdalen nasjonalpark - tillatelse til transport med snøscooter til Gudåvollen - Simon Strid

DS 2/2021 Skarvan og Roltdalen nasjonalpark - tillatelse til transport med snøscooter til Søndre Evjevollen 2021-24 - Peder P. Evjen

DS 3/2021 Skarvan og Roltdalen nasjonalpark - tillatelse til transport med snøscooter til Stormoen - Joar Steinar Uthus

DS 4/2021 Skarvan og Roltdalen nasjonalpark og Stråsjøen-Prestøyan naturreservat - tillatelse til transport med snøskuter til nedre Stubbvollen - Elisabeth Leirvik Rabben

DS 5/2021 Skarvan og Roltdalen nasjonalpark - tillatelse til transport med snøscooter i forbindelse med vedhogst - Toril O. Selboe

DS 6/2021 Skarvan og Roltdalen nasjonalpark - tillatelse til transport med snøscooter til fjellstyrets hytter ved Rimsjøen, Vælskaret og Vindlia 2021 - Selbu fjellstyre

DS 7/2021 Skarvan og Roltdalen nasjonalpark - tillatelse til transport av byggematerialer med snøskuter til Meråker fjellstyres hytte ved Sonvatna - Selbu Byggtre

DS 8/2021 Skarvan og Roltdalen nasjonalpark - tillatelse til transport med snøskuter til Gudåsetran i Meråker - Daniel Sonflå

DS 9/2021 Skarvan og Roltdalen nasjonalpark - tillatelse til transport med snøskuter til Liavollen i Roltdalen - Ola Røset

DS 10/2021 Skarvan og Roltdalen nasjonalpark - endret tillatelse til transport med snøscooter til hytte ved Ramsjøen - Marit Aune

DS 11/2021 Skarvan og Roltdalen nasjonalpark - tillatelse til bruk av helikopter i forbindelse med merking av elg 2021 - Norsk institutt for naturforskning NINA

Styresak

ST 4/2021 Skarvan og Roltdalen nasjonalpark - søknad om klopplegging på strekningen Bjørneggen - Schulzhytta - Trondhjems turistforening

Arkivsaksnr: 2020/14220-0

Saksbehandler: Marit Sophie Berger

Dato: 29.01.2021

Utvalg	Utvalgssak	Møtedato
Nasjonalparkstyret for Skarvan og Roltdalen og Sylan	4/2021	19.02.2021

Skarvan og Roltdalen nasjonalpark - søknad om klopplegging på strekningen Bjørneggen - Schulzhytta - Trondhjems turistforening

Vedlegg

1 Søknad om klopplegging til Nasjonalparkstyret og Meråker Brug

Forvalters innstilling

Nasjonalparkstyret for Skarvan og Roltdalen og Sylan gir Trondhjems Turistforening tillatelse til klopplegging langs stien fra Bjørneggen til Schulzhytta på følgende vilkår:

- a. Kloppleggingen skal utføres på punkter i samsvar med kart i saken Mindre omlegging av sti bør vurderes der det er hensiktsmessig slik at en unngår klopplegging eller at den blir mindre synlig i terrenget.
- b. Utrangert klopp skal samles og kjøres ut på vinteren. Dette gjelder spesielt impregnert materiale.
- c. Det skal helst brukes uhøvlet og ubehandlet trematerialer, feks. malmfuru. Bruk gjerne stedegen stein der det er mulig.

Denne tillatelsen er gitt i medhold av forskrift for vern av Skarvan og Roltdalen nasjonalpark §3 pkt. 1.3 f) der det heter at forvaltningsmyndigheten kan gi tillatelse til bygging av bruer og legging av klopper.

Vedlikehold av staker langs eksisterende vintertrase er ikke søknadspliktig.

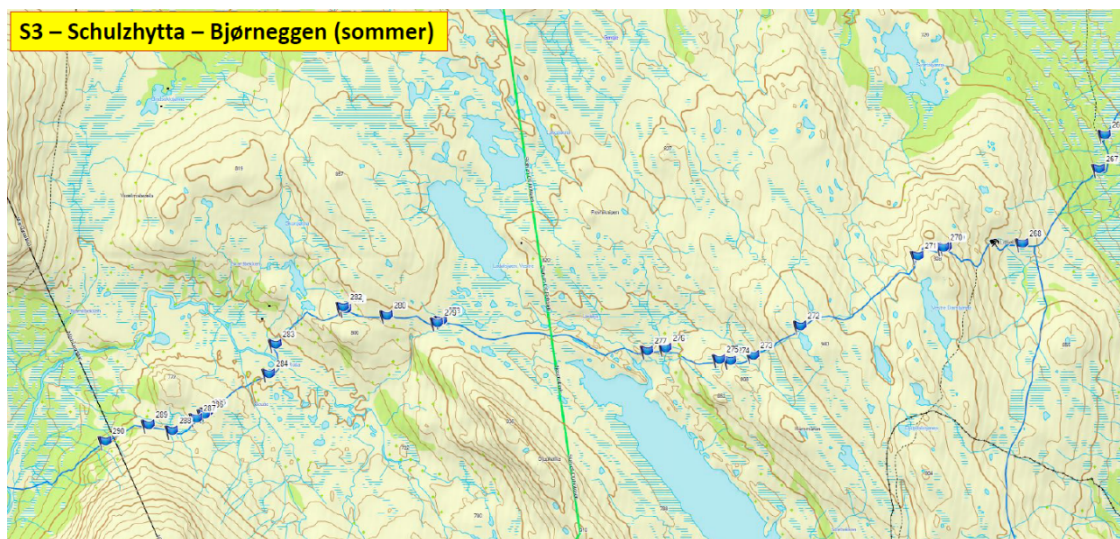
Søknad om transport av materialer med snøscooter behandles av nasjonalparkforvalteren etter at tillatelse til tiltaket er gitt.

Saksopplysninger

Det vises til søknad fra Trondhjems Turistforening (TT) datert 08.12.2020 angående utbedring av turiststinetet i Sylan. Søknaden gjelder denne gangen strekningen Bjørneggen - Schulzhytta med de punkter som er avmerket på kart i søknaden. Søknaden gjelder klopplegging av flere nye punkter på til sammen 210 m innenfor Skarvan og Roltdalen nasjonalpark. I tillegg skal ødelagte stolper i vintertraseen ryddes opp og erstattes med nye.

Tiltakene er planlagt gjennomført i løpet av sommer 2021, med utkjøring av materialer på vinteren 2021. Kloppleggingen er planlagt gjennomført på dugnad. Hensikten med kloppleggingen er å spare naturen for slitasje, samtidig som det letter fotturisters passering av spesielt bløte områder.

TT søker også om motorferdsel i forbindelse med utkjøring av materialer til tiltakene i 2021. Dette skal gjennomføres med transport fra Bjørneggen. Det er ikke oppgitt kjøretrase eller antall turer. Søknaden om transport behandles av nasjonalparkforvalteren på delegert myndighet etter at tillatelse til selve tiltaket er gitt.



Lengde klopplegging: 470 m
(1 NP : 210 m klopp)

Kartet viser sommerrute fra Bjørneggen til Schulzhytta og punkter for planlagt klopplegging. Strekningen vest for den grønne vernegrensa ligger innenfor Skarvan og Roltdalen nasjonalpark.



Oversiktskart. Omsøkt strekning er markert med rødt.

Vurdering

I utgangspunktet er er inngrep av enhver art ikke tillatt i nasjonalparken. I vernebestemmelsenes §3 pkt 1.2. og 1.3 er det listet opp hvilke forhold som ikke rammes av dette forbudet og hva en kan få tillatelse til etter nærmere søknad. I §3 pkt.1.3 f) heter det at forvaltningsmyndigheten kan gi tillatelse til bygging av bruer og legging av klopper. Videre heter det i §3 pkt 1.2 at vernebestemmelsene ikke er til hinder for vedlikehold av eksisterende klopping og staking/merking.

Av stistrekningen det skal gjøres tiltak på berører ca 5,5 km Skarvan og Roltdalen nasjonalpark. Her skal det legges 210 m klopp. Så å si hele strekningen ligger i Meråker kommune.

En må ta høyde for noe mer ferdsel på denne stien. Både på grunn a generell økt interesse for fjellturer og på grunn av bygging av ny turisthytte på Bjørneggen, Stordalshytta. Bedre tilrettelegging kan også i seg selv medføre økt trafikk. TTs tilrettelegging er tilpasset ferdsel til fots, og er ikke egent for sykling eller ridning.

Vurdering etter naturmangfoldloven §§ 8-12:

§ 8. Kunnskapsgrunnlaget

Stistrekningen berører noe myr/fuktige områder som er utsatt for slitasje ved ferdsel. Det er derfor viktig at tiltak iverksettes for å unngå videre skader på vegetasjonen. Kanalisering av ferdselen til en trase er også viktig i forhold til å forstyrre fuglelivet minst mulig. Det er kartlagt flere rødlistede arter langs stien. Det gjelder bla. lirype, fjellrype, fiskemåke, sivspurv og gjøk.

Det er samisk reindrift i områdene som blir berørt av stien. Generell økt trafikk i fjellet er en utfordring for samisk reindrift. Stitrasèene berører trekkleier og oppsamlingsområder for rein, og viktig beiteområde for rein både vår, sommer og høst. Størstedelen av reinen er på vinterbeite i Femundsmarka. Stien er vel etablert og har vært brukt over lang tid. De aktuelle traseen ligger godt inne i terrenget og brukes vesentlig av turister som er på flerdagstur mellom turisthyttene. Det er utført en sårbarhetsvurdering av samisk reindrift opp mot ferdsel i området i 2017. Område kan brukes mer eller mindre hele året av reinen. Den mest sårbare tida for reinen i området er fra flytting om våren, gjennom kalvingstida og første del av die-perioden. I tillegg er de høyereliggende områdene viktige luftingsområder når det er varmt om sommeren. Det er videre viktig med beitero for reinen og kanalisering av ferdselen langs få definerte stier blir sett på som en fordel, fordi det gir områder med lite folk og mer ro.

§ 9. Føre-var prinsippet

Da kunnskapsgrunnlaget anses som godt nok til å kunne behandle søknaden, kommer ikke føre-var prinsippet til anvendelse.

§ 10. Økosystemtilnærming og samlet belastning

Det er her i første rekke snakk om tilrettelegging for ferdsel som allerede eksisterer i området.

Legging av klopper på våte partier vil skåne vegetasjonen i området og hindre at myrlendt terreng blir opptråkket. Konsekvensen av å tilrettelegge bedre langs en trase vil kanalisere ferdselen i større grad slik at områdene rundt blir liggende mer fredelig. Det beste for både folk og natur er om en kan legge stiene der det er fastmark. Dette er ikke alltid mulig, og da er klopplegging en måte å skåne terrenget på.

§ 11. Kostnadene ved miljøforringelse skal bæres av tiltakshaver

Ved legging av klopper i privat regi, vil vedlikeholdsansvaret ligge på tiltakshaveren. Der kloppleggingen gjøres av forvaltningen har nasjonalparkstyret vedlikeholdsansvaret.

§ 12. Miljøforsvarlige teknikker og driftsmetoder

Kloppmaterialet må være av miljøvennlig materiale. Cu (kobber)- impregnert furu har vært brukt ellers i verneområdene også i regi av forvaltningsmyndigheten. Det er imidlertid å foretrekke at en bruker ubehandlet virke, f.eks. malmfuru, dersom dette kan skaffes. I dette tilfellet er det kjøpt inn ubehandlet malmfuru til formålet.

Kloppene må legges slik at de ligger stabilt og at en unngår opptråkking i endene. På enkelte myrstrekninger bør en legge lange underliggere for å unngå at kloppen synker ned i myra. Klopper kan gjerne kombineres med tråkkstein. I områder der en kan legge stien på tørt land, må dette velges framfor å legge den over blaute myrpartier.

Konklusjon:

På bakgrunn av vurderingene gjort over kan tillatelse gis på visse vilkår med hjemmel i vernebestemmelsene for Skarvan og Roltdalen nasjonalpark.



Trondhjems Turistforening



Trondheim 08.12.2020

Nasjonalparkstyret for Skarvan og Roltdalen og Sylan
Meråker Brug

Søknad om utbedring av rutenettet i Sylan

Trondhjems Turistforening drifter som dere kjenner til rutenettet i Sylan. Rutenettet administreres fra TT's administrasjon, men vi bygger på stor frivillighet når det gjelder vedlikehold av alle rutene. I sommersesongen forgår det et stort dugnadsarbeid på rutenettet. Det være seg vanlig vedlikehold som merking og rydding av traséer. TT må søke spesielt om større tiltak som klopplegging og brubygging/-reparasjoner.

Trondhjems Turistforening ønsker fortsatt å utbedre vårt rutenett i Sylan. For 2021 er det planlagt klopplegging på strekningen Schulzhytta - Bjørneggen (se vedlagt kartskisse). Hovedgrunnen med kloppleggingen er å spare naturen for slitasje, samtidig med at det letter fotturisters passering av spesielt bløte områder.

Samtidig vil det bli et vedlikehold på eksisterende vintertrasè. Ødelagte stolper vil bli erstattet og satt opp.

Trondhjems Turistforening søker på dette grunnlag om tillatelse til å gjennomføre nevnte prosjekter i 2021.

Samtidig søkes det om bruk av snøscooter for utkjøring av materialer vinter 2021.

Håper dere ser med velvilje på vår søknad og finner åpning for en slik tillatelse.

Mvh

Per Gunnar Østeraas

Ruteansvarlig

Trondhjems Turistforening



Trondhjems Turistforening



Sandgata 30 - 7012 Trondheim

Tlf. mob. 92 400 631

E-post: per.gunnar.osteraas@dnt.no - Nettsider: www.tt.no

Arkivsaksnr: 2020/14170-0

Saksbehandler: Marit Sophie Berger

Dato: 03.02.2021

Utvalg	Utvalgssak	Møtedato
Nasjonalparkstyret for Skarvan og Roltdalen og Sylan	5/2021	19.02.2021

Sylan landskapsvernområde - søknad om bygging av gapahuk ved Fiskåa - Trondhjems Turistforening

Vedlegg

- 1 Søknad om bygging av gapahuk ved Nordre Fiskåa
- 2 Høring angående søknad om gapahuk ved Fiskåa i Sylan landskapsvernområde - Trondhjems Turistforening
- 3 Høringsuttalelse – Trøndelag fylkeskommune
- 4 Høringsuttalelse – Statsforvalteren i Trøndelag v/Reindriftsavdelingen
- 5 Høringsuttalelse - Sametinget
- 6 Høringsuttalelse – Essand reinbeitedistrikt/Saanti Sijte

Forvalters innstilling

Nasjonalparkstyret for Skarvan og Roltdalen og Sylan avslår søknad om bygging av gapahuk ved Nordre Fiskåa i Sylan landskapsvernområde.

Dette vedtaket er fattet i medhold av forskrift om vern av Sylan landskapsvernområde § 3 pkt 1.1. hvor det heter at området er vernet mot inngrep som kan endre eller virke inn på landskapets art eller karakter.

Søknaden er også vurdert i forhold til naturmangfoldlovens (NML) §48, der det heter at «Forvaltningsmyndigheten kan gjøre unntak fra et vernevedtak dersom det ikke strider mot vernevedtakets formål og ikke kan påvirke verneverdiene nevneverdig, eller dersom sikkerhetshensyn eller hensynet til vesentlige samfunnsinteresser gjør det nødvendig.»

Det er her ikke funnet grunnlag for å gi tillatelse med bakgrunn i NML §48.

Saksopplysninger

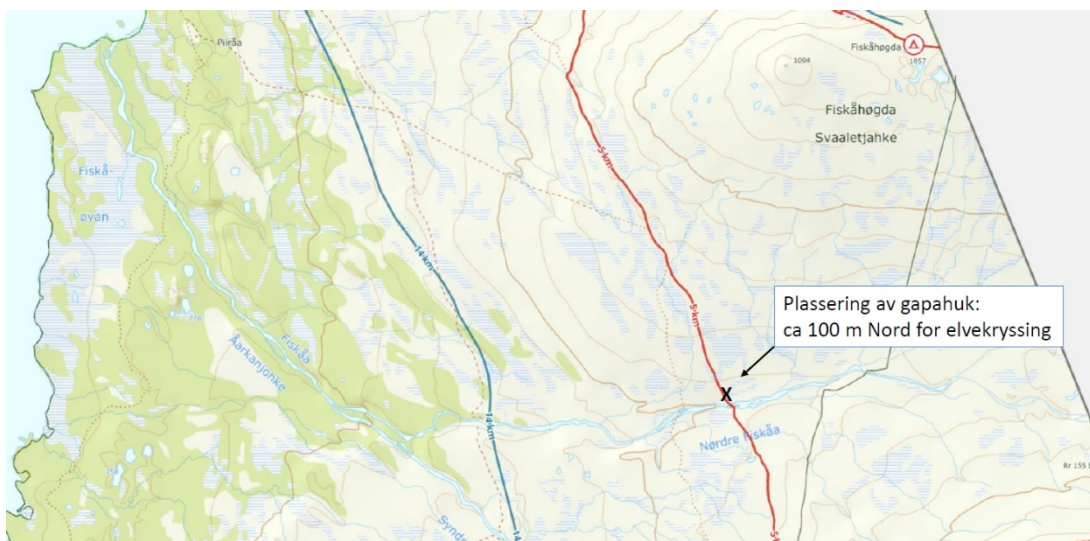
Trondhjems Turistforening søker i brev av 02.12.2021 om bygging av gapahuk ved Nordre Fiskåa. De ønsker å bygge gapahuken ved turiststien som går mellom Storerikvollen og Nedalshytta. Dette er en lang og krevende rute på 24 km. Store deler av ruta går i høyfjellsterreng der vær og vind til tider kan være meget krevende. Ved å bygge en enkel liten gapahuk vil TT kunne tilby turgåere ly og mulighet for en lengre rast midt i mellom de to turisthyttene.

Det søkes også om transport av byggematerialer for gapahuken vinteren 2021.



Oversiktskart med plassering av gapahuken vist med blått punkt.

Under:
Detaljkart med gapahuken vist som X. Rød strek er turiststi (sommer).



Søknaden er sendt på høring til kulturminnemyndigheten v/Trøndelag fylkeskommune, Statsforvalteren i Trøndelag v/reindriftsavdelingen, Sametinget og Essand reinbeitedistrikt/Saanti Sijte.

Det er kommet inn høringsuttalelser fra alle instansene. Disse er gjengitt i forkortet utgave her:

Trøndelag fylkeskommune, kulturminneavdelingen:

Det er så langt de kan se ikke noen kulturlandskapsrelaterte kulturminneinteresser berørt. Derimot er det i området en del arkeologiske kulturminner registrert i riksantikvarens Askeladden base.

Det gjøres oppmerksom på at den vanlige varslingsplikten etter kulturminneloven gjelder i tilfelle det oppdages mulige fornminner under anleggsarbeid.

Sametinget:

Sametinget har ingen spesielle kulturminnefaglige merknader til søknaden. Skulle det likevel under arbeid i marken komme fram gjenstander eller andre levninger som viser eldre aktivitet i området, må arbeidet stanses og melding sendes Sametinget omgående.

Statsforvalteren i Trøndelag, reindriftsavdelingen:

Området for søknad om oppføring av gapahuk er avmerket i reindriftskartet som vår-, sommer, høst, høstvinter, vinter og vinterbeiter til Saanti sijte (Essand reinbeitedistrikt). I tillegg er omsøkt tiltak i umiddelbar nærhet til flere flyttveier. Flytt- og drivingsleier har et særlig vern i reindriftslovens § 22 flytteleier. Særskilt viktig er området på sensommeren med gode beiter.

På generelt grunnlag er de skeptiske til å tilrettelegge for økt ferdsel i og ved flytte- og drivingsleier. I dette tilfellet er gapahuken liten i areal, men den er fortsatt et inngrep i viktig reinbeiteland. Videre er de indirekte og kumulative konsekvensene for dette tiltaket store da hovedformålet er å tilrettelegge for økt aktivitet og ferdsel. En slik utvikling kan over tid gi svært negative ringvirkninger for reindrifta. På bakgrunn av dette vil Reindriftsavdelingen gi et faglig råd om ikke å godkjenne søknaden

Essand reinbeitedistrikt/Saanti Sijte:

Området som søknaden om gapahuk vil berøre er spesielt et meget viktig sommer og høstbeiteområde for vår rein i Saanti sijte og den vil berøre flytt og drivingslei over Fiskåa.

Saanti sijte er fra før av sterkt berørt av inngrep i våre beiteområder og sterkt berørt av turisme og ferdsel. En ferdsel som er økt betraktelig de senere år og blitt mere tilrettelagt. Saanti sijte har erfart dette og ser med uro hvordan reinen blir forstyrret og får mindre med beitero.

Saanti sijte er imot mere tilrettelegging for økt ferdsel i våre beiteområder.

Saanti sijte går imot søknaden om bygging av gapahuk ved Fiskåa.

Vurdering

Forskrift om vern av Sylan landskapsvernområde har bestemmelser om inngrep i landskapet i §3 punkt 1.1, 1.2 og 1.3.

Jf. pkt 1.1. er det bla. forbudt med oppføring av bygninger av varig eller midlertidig karakter, med mindre det er forhold som er nevnt i pkt 1.2. (ikke søknadspliktige tiltak) eller i 1.3 (tiltak det kan gis tillatelse til etter søknad) som åpner for å kunne bygge gapahuk for turister for ly og rasting. Det er ingen av bestemmelsene som gir åpning for å gi tillatelse til dette formålet.

I forvaltningsplanen for Sylan landskapsvernområde heter det at det skal legges opp til en streng dispensasjonspraksis for bygninger. Det er kun næringsinteresser som jordbruk og reindrift som er unntatt fra det generelle byggeforbudet når det gjelder nye bygninger.

Saken kan vurderes etter unntaksbestemmelsene i §48 i naturmangfoldloven. Her heter det: «Forvaltningsmyndigheten kan gjøre unntak fra et vernevedtak dersom det ikke strider mot vernevedtakets formål og ikke kan påvirke verneverdiene nevneverdig,

eller dersom sikkerhetshensyn eller hensynet til vesentlige samfunnsinteresser gjør det nødvendig.»

Det foreligger ikke vesentlige samfunnsinteresser i saken, men bygging av gapahuken kan ha en sikkerhetsmessig funksjon for fotturister som går ruta Storerikvollen-Nedalshytta. Sikkerhetshensynet må da veies opp mot hensynet til verneverdier og verneformål.

Verneformålet for Sylan landskapsvernområde jf verneforskriftens §2 er:

«Formålet med opprettelsen av Sylan landskapsvernområde er å ta vare på et egenartet og vakkert fjellområde som er relativt lite påvirket av menneskelig aktivitet, og med Sylmassivet som et sentralt høgfjellsområde omgitt av store myr- og skogområder. Det er også et formål å ta vare på et område med rikt biologisk mangfold i form av naturtyper, økosystemer, arter og de naturlige økologiske prosessene som preger landskapet.

Videre er det et formål å verne en variert vegetasjon, med spesielt store og sammenhengende myrlandskap. Myrvegetasjonen varierer fra fattig til ekstremrik myr, og de truede myrtyper rik og intermediær skog-/krattbevokst myr, ekstremrik fastmattemyr og palsmyr har høy verdi. Sylan har også varierte skogssamfunn med spesiell verdi knyttet til kontinuitetsskog, høgtliggende skogbestander av gran og en svært variert fjellvegetasjon med innslag av rike og truede vegetasjonstyper, blant annet rike våtsnøleier.

Allmennheten skal gis anledning til natur- og landskapsopplevelse gjennom utøvelse av tradisjonelt og enkelt friluftsliv med liten grad av teknisk tilrettelegging.

Ivaretagelse av naturgrunnlaget innenfor landskapsvernområdet er viktig for samisk kultur og næringsutnyttelse. Området skal kunne brukes til reindrift.»

Som grunnlag for vurderingene etter § 48 (verneformål og verneverdier) er det naturlig først å vurdere saken etter §§ 8-12 i naturmangfoldloven.

§ 8. Kunnskapsgrunnlaget

Det er registrert en rekke rødlistede arter i Naturbasen i området ved Nordre Fiskåa og Fiskåhøgda. Dette gjelder bla. fjellrev som er karakterisert som kritisk truet (CR) i Norsk rødliste for arter. Den planlagte gapahuken berører ikke fjellrevhi, eller andre observasjoner av rødlistede arter direkte, men området er åpent fjellterreng og en må regne med at dyrelivet forstyrres av ferdsele langs turiststien.

Det åpne fjellterreng er her karakteristisk med kvartærgeologiske formasjoner som eskere i ulike størrelser og typisk dødislandskap med uregelmessige hauger og dødisgroper. Området fremstår som urørt med få tekniske inngrep fra før.

Saken er sendt på høring til kulturminnemyndighetene. Det er ingen kjente kulturminner (verken samiske eller andre) der gapahuken er tenkt plassert, men det påpekes at aktsomhetsplikten ved eventuell bygging må ivretas.

Det er samisk reindrift i området og saken er sendt til reindriftsinteressene på høring. Området ved Nordre Fiskåa er viktig for reindrifta, både som beite, flyttleier og oppsamlingsområde. Det kan være rein i området hele året.

§ 9. Førre-var prinsippet

I forhold til kunnskap om naturverdier og kulturminner anses kunnskapsgrunnlaget å være godt nok til å kunne behandle saken. Tiltaket vil trolig føre til økt ferdsel og/eller

økt oppholdstid i området, og med bakgrunn i den kunnskap vi har om tilstedeværelsen av sårbare arter må føre-var-prinsippet vektlegges.

§ 10. Økosystemtilnærming og samlet belastning

En gapahuk vil kunne medføre økt oppholdstid av folk i det aktuelle området. Bedre tilrettelegging kan også øke ferdselen langs stien. Dette betyr en økning av forstyrrelse av dyrelivet i forhold til dagens nivå. Det er vanskelig å si når belastningen blir for stor og når det vil gå ut over det biologiske mangfoldet. Her bør en legge til grunn føre-var-prinsippet og la hensynet til dyrelivet gå foran hensynet til tilrettelegging for fotturistene. I verneformålet for Sylan landskapsvernområde heter det at «*allmennheten skal gis anledning til natur- og landskapsopplevelse gjennom utøvelse av tradisjonelt og enkelt friluftsliv med liten grad av teknisk tilrettelegging.*» I dette tilfellet er bygging av en gapahuk en teknisk tilrettelegging som trolig vil gi uheldige konsekvenser for naturverdiene.

§ 11. Kostnadene ved miljøforringelse skal bæres av tiltakshaver

Ikke relevant å vurdere i denne saken.

§ 12. Miljøforsvarlige teknikker og driftsmetoder

Byggetiltak i Sylan landskapsområde skal ta hensyn til lokal byggeskikk og hensynet til landskapet skal vektlegges. Gapahuken er av beskjedne karakter, men vil hvis den bygges, synes godt i det åpne fjellterrenget. Dette er uheldig med tanke på det urørte landskapet med de særegne kvartærgeologiske formasjonene.

Konklusjon

Vurderingene over tilsier at søknaden om å bygge en gapahuk ved turiststien ved Nordre Fiskåa må avslås. Det er da lagt vesentlig vekt på faren for økt forstyrrelse av sårbare arter og dermed konsekvenser for det biologiske mangfoldet. Det er videre tatt hensyn til den samiske reindriften som ved ytterligere tilrettelegging for ferdsel i området vil bli skadelidende. Det betyr at bygging av gapahuken vil stride mot vernevedtakets formål og påvirke verneverdiene uheldig. De sikkerhetsmessige hensynene for fotturistene må her vike for hensynet til verneverdiene. Det er derfor ikke grunnlag for å gi tillatelse etter §48 i naturmangfoldloven.



Trondhjems Turistforening



Trondheim 02.12.2020

Nasjonalt parkstyret for Skarvan og Roltdalen og Sylan
v/Marit Berger
Thomas Angells Stiftelser (firmapost@thomasangell.no)

Søknad om bygging av gapahuk ved Nordre Fiskåa

Trondhjems Turistforening drifter som dere kjenner til rutenettet i Sylan. Rutenettet administreres fra TT's administrasjon, men vi bygger på stor frivillighet når det gjelder vedlikehold av alle rutene. I sommersesongen forgår det et stort dugnadsarbeid på rutenettet. Det være seg vanlig vedlikehold som merking og rydding av traséer. TT må søke spesielt om større tiltak som klopplegging og brubygging/-reparasjoner.

Trondhjems Turistforening ønsker fortsatt å utbedre vårt rutenett i Sylan. I 2021 ønsker TT å bygge en gapahuk ved Nordre Fiskåa, på strekningen mellom Nedalshytta og Storerikvollen. Dette er en lang (24 km) og krevende rute. Store deler av ruta går i høyfjellsterreng der vær og vind til tider kan være meget krevende. Ved å bygge en enkel liten gapahuk vil TT kunne tilby turgåere ly for vær og vind. Gapahuken vil ligge halvveis mellom Nedalshytta og Storerikvollen og vil dermed være et naturlig sted for en lengre rast/lunsj.

Trondhjems Turistforening søker på dette grunnlag om tillatelse til å gjennomføre nevnte prosjekter i 2021. Samtidig søkes det om bruk av snøscooter for utkjøring av materialer vinter 2021.

Håper dere ser med velvilje på vår søknad og finner åpning for en slik tillatelse.

Mvh


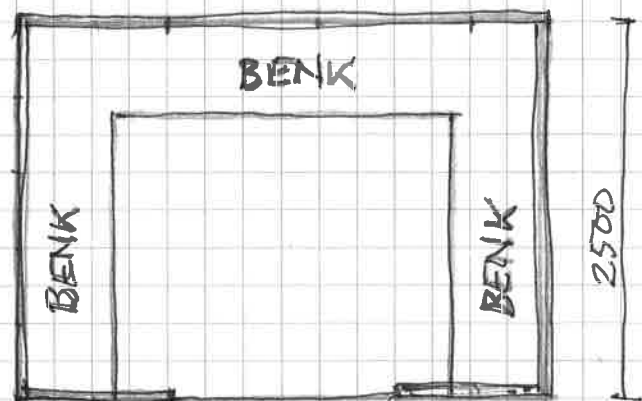
Per Gunnar Østeraas

Ruteansvarlig
Trondhjems Turistforening



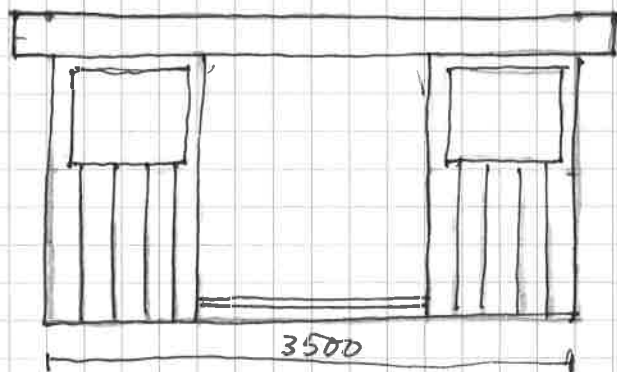
Sandgata 30 - 7012 Trondheim
Tlf. mob. 92 400 631
E-post: per.gunnar.osteraas@dnt.no - Nettsider: www.tt.no

PLAN

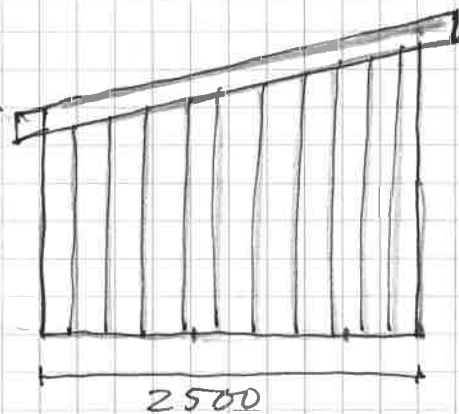



Vindskydd ved Fiskåa Sylan

Estil Følstad, Per Gunnar Østerås
Trondhjems turistforening 23.11.2020



FASADE





Adresseliste

Saksbehandler Marit Sophie Berger

Vår ref. 2020/14170-0

Deres ref.

Dato 08.12.2020

Høring angående søknad om gapahuk ved Fiskåa i Sylan landskapsvernområde - Trondhjems Turistforening

Vedlagt oversendes søknad fra Trondhjems Turistforening om å få sette opp en gapahuk ved elva Fiskåa ved turiststien mellom Storerikvollen og Nedalshytta. Nasjonalparkstyret for Skarvan og Roltdalen og Sylan skal behandle saken etter verneforskriften for Sylan landskapsvernområde.



I oversiktskartet til venstre er plassering av gapahuken vist med blått punkt.

Før behandling ønsker vi uttalelser vedrørende konsekvenser for den samiske reindrifta og eventuelle kulturminner (både samiske og andre).

Saken er planlagt behandlet i nasjonalparkstyret 19.2.2021. Vi ønsker derfor eventuelle uttalelser til saken innen 19.01.2021.

Kopi av dette brevet sendes Tydal kommune til orientering.

Med hilsen

Marit Sophie Berger
nasjonalparkforvalter

Dette dokumentet er elektronisk godkjent og har derfor ingen underskrift



**Nasjonalparkstyret
for Skarvan og
Roltdalen og Sylan**

Vedlegg

- 1 Søknad om bygging av gapahuk ved Nordre Fiskåa
- 2 S2 - Gapahuk ved Nordre Fiskåa
- 3 S2 - Plantegning av gapahuk ved Nordre Fiskåa

Kopi til:

Trondhjems Turistforening	Sandgata 30	7012	TRONDHEIM
Tydal kommune	Tydalsvegen 125	7590	TYDAL

Likelydende brev sendt til:

Fylkesmannen i Trøndelag, reindriftsavdelingen	Postboks 2600	7734	STEINKJER
Sametinget / Sámediggi	Ávjovárgeaidnu 50	9730	KARASJOK
Essand reinbeitedistrikt/Saanti Sijte	Postboks 236	7361	RØROS
Trøndelag fylkeskommune	Fylkets hus, Postboks 2560	7735	STEINKJER



Fra: Hauke Haupts[hauha@trondelagfylke.no]

Sendt: 01.02.2021 12:19:35

Til: Berger, Marit Sophie

Tittel: Svar på høring angående søknad om gapahuk ved Fiskåa i Sylan landskapsvernområde i Tydal kommune

Vi viser til deres henvendelse.

Det er så langt vi kan se ikke noen kulturlandskapsrelaterte kulturminneinteresser berørt.

Derimot er det i området en del arkeologiske kulturminner registrert i riksantikvarens Askeladden base.

Det gjøres oppmerksom på at den vanlige varslingsplikten etter kulturminneloven gjelder i tilfelle det oppdages mulige fornminner under anleggsarbeid.

Med vennlig hilsen

Hauke Haupts

Tlf: 74 17 51 71

Fra: Berger, Marit Sophie <fmlmsb@fylkesmannen.no>

Sendt: tirsdag 8. desember 2020 11:20

Til: Postmottak Trøndelag fylkeskommune <postmottak@trondelagfylke.no>; Postmottak FMTL <fmlpost@fylkesmannen.no>; samediggi@samediggi.no; larsaage <larsaage@roros.net>

Kopi: per.gunnar.osteraas@dnt.no; Tydal kommune <postmottak@tydal.kommune.no>

Emne: Høring angående søknad om gapahuk ved Fiskåa i Sylan landskapsvernområde - Trondhjems Turistforening

Hei!

Vedlagt følger sak til høring: «Høring angående søknad om gapahuk ved Fiskåa i Sylan landskapsvernområde - Trondhjems Turistforening.»

Høringsfrist er 19.01.21

Med vennlig hilsen

Marit Sophie Berger

Nasjonalparkforvalter



**Nasjonalparkstyret
for Skarven og
Rottdalen og Sylan**

Tlf: +4773199220 | Mob: +4740617001 | fmlmsb@fylkesmannen.no | www.nasjonalparkstyre.no

Vennligst tenk på miljøet før du skriver ut.



Nasjonalparkstyret for Skarvan og Roltdalen og Sylan

Saksbehandler, innvalgstelefon

Risten Marja Inga, +47 74138053

v/ Berger, Marit Sophie

Uttalelse til søknad om gapahuk ved Fiskåa - Sylan landskapsvernområde

Området for søknad om oppføring av gapahuk er avmerket i reindrifskartet som vår-, sommer, høst, høstvinter, vinter og vinterbeiter til Saanti sijte (Essand reinbeitedistrikt). I tillegg er omsøkt tiltak i umiddelbar nærhet til flere flyttveier. Flytt- og drivingsleier har et særlig vern i reindrifslovens § 22 flyttleier. Særsilt viktig er området på sensommeren med gode beiter.

Det opplyses i søknaden at Trondhjems Turistforening ønsker å utbedre rutenettet i Sylan. Konkret skal gapahuken oppføres i tilknytning til ruten mellom Nedalshytta og Storeriksvollen (24 km). Formålet med gapahuken er å tilby turgåere ly for vær og vind, og vil kunne være et naturlig sted for lengre rast/lunsj. Det søkes også om tillatelse til å kjøre snøscooter for utkjøring av materialer vinteren 2021.

På generelt grunnlag er vi skeptiske til å tilrettelegge for økt ferdsel i og ved flytte- og drivingsleier. I dette tilfellet er gapahuken liten i areal, men den er fortsatt et inngrep i viktig reinbeiteland. Videre er de indirekte og kumulative konsekvensene for dette tiltaket store da hovedformålet er å tilrettelegge for økt aktivitet og ferdsel. En slik utvikling kan over tid gi svært negative ringvirkninger for reindriften.

Det er viktig at man vurderer tiltaket fra et helhetlig perspektiv og ser på de samlede konsekvensene på tilrettelegging for økt ferdsel i fjellet. Reindrifsavdelingen vil gi et **faglig råd** om å ikke godkjenne søknaden med bakgrunn i ovenstående begrunnelser. Dersom tiltaket likevel godkjennes, må det opprettes direkte dialog med reinbeitedistriktet ved planlegging og oppføring.



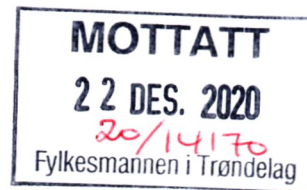
Når det gjelder søknad om tillatelse for kjøring av snøscooter i forbindelse med frakt av materialer, vil dette først bli aktuelt ved et positivt vedtak. Ved slike tilfeller skal det utvises særlig hensyn til reindrifta. En forutsetning for at dette kan tillates, er at det skjer i samråd med leder/styret i Saanti sijte.

Med hilsen

Øystein Johannessen (e.f.)
Ass. statsforvalter/ fung. reindriftsdirektør
Statsforvalteren

Risten-Marja Inga
seniorrådgiver
Statsforvalteren

Dokumentet er elektronisk godkjent



Nasjonalparkstyret for Skarvan og Roltdalen og Sylan
Berger, Marit Sophie
Postboks 2600
7734 STEINKJER

AAMHTESE/SAK
20/5214 - 2

MIJ VUESUEHT./VÅR REF.
20/33127

DIJ VUESIEHT./DERES REF.
2020/14170-0

BIEJJIE/DATO
15.12.2020

Uttalelse - Høring angående søknad om gapahuk ved Fiskåa i Sylan landskapsvernområde, Tydal kommune.

Vi viser til deres brev av 8.12.2020.

Sametinget kan ikke se at det er fare for at tiltaket kommer i konflikt med automatisk fredete samiske kulturminner.

Sametinget har derfor ingen spesielle kulturminnefaglige merknader til søknaden.

Skulle det likevel under arbeid i marken komme fram gjenstander eller andre levninger som viser eldre aktivitet i området, må arbeidet stanses og melding sendes Sametinget omgående, jf. lov 9. juni 1978 nr. 50 om kulturminner (kml.) § 8 annet ledd. Vi forutsetter at dette pålegg formidles videre til dem som skal utføre arbeidet i marken.

Vi minner om at alle samiske kulturminner fra 1917 eller eldre er automatisk freda i følge kml. § 4 annet ledd. Samiske kulturminner kan for eksempel være hustufter, gammetufter, teltplasser (synlig som et steinsatt ildsted), ulike typer anlegg brukt ved jakt, fangst, fiske, reindrift eller husdyrhold, graver, offerplasser eller steder det knytter seg sagn til. Mange av disse er fortsatt ikke funnet og registrert av kulturminnevernet. Det er ikke tillatt å skade eller skjemme fredet kulturminne, eller sikringssonen på 5 meter rundt kulturminnet, jf. kml. §§ 3 og 6.

Vi gjør oppmerksom på at denne uttalelsen bare gjelder Sametinget, og viser til egen uttalelse fra Trøndelag fylkeskommune.

Heelsegh/Med hilsen

Andreas Stångberg
fágajodiheddji/fagleder

Bjørn Berg
seniorráddeaddi/seniorrådgiver

*Tjaatsege lea elektrovneles jááhkesjamma jih seeditesávva vuolietjaalegaph/
Dette dokumentet er elektronisk godkjent og sendes uten signatur.*

Aejviedáastoje / Hovedmottaker:
Nasjonalparkstyret for Skarvan og Roltdalen og Sylan Postboks 2600 7734 STEINKJER

Kopijja / Kopi til:
Trøndelag Fylkeskommune Fylkets hus 7735 Steinkjer

Avsender: Samediggi/Sametinget
Ávjovárgeaidnu 50
9730 KARASJOK



149630-190-17

Nasjonalparkstyret for Skarvan og Roltdalen og Sylan
Postboks 2600
7734 STEINKJER

Uttalelse - Høring angående søknad om gapahuk ved Fiskåa i Sylan landskapsvernområde, Tydal kommune.



1.061

190#113:2f5352a8-823b-4907-bb7d-1ecf5ba51dfc:1

Saanti sijte

Hagavika 13.01.2021

Boks 236

7361 Røros

Nasjonalparkstyret

For Skarvan

Roltdalen og Sylan

Postboks 2600

7734 Steinkjer

Deres ref: 2020/14170-0

Høring angående søknad om gapahuk ved Fiskåa i Sylan landskapsvernområde – Trondhjems turistforening.

Området som søknaden om gapahuk vil berøre er spesielt et meget viktig sommer og høstbeiteområde for vår rein i Saanti sijte og den vil berøre flytt og drivingslei over Fiskåa.

Saanti sijte er fra før av sterkt berørt av inngrep i våre beiteområder og sterkt berørt av turisme og ferdsel. En ferdsel som er økt betraktelig de senere år og blitt mere tilrettelagt. Saanti sijte har erfart dette og ser med uro hvordan reinen blir forstyrret og får mindre med beitero.

Saanti sijte er imot mere tilrettelegging for økt ferdsel i våre beiteområder.

Saanti sijte går imot søknaden om bygging av gapahuk ved Fiskåa.

Med hilsen for

Saanti sijte

Lars Aage Brandsfjell leder

Arkivsaksnr: 2021/233-0

Saksbehandler: Marit Sophie Berger

Dato: 05.02.2021

Utvalg	Utvalgssak	Møtedato
Nasjonalparkstyret for Skarvan og Roltdalen og Sylan	6/2021	19.02.2021

Plan for bruk av tildelte drifts- og tiltaksmidler 2021

Forvalters innstilling

Nasjonalparkstyret for Skarvan og Roltdalen og Sylan tar tildelingen av tiltaksmidler og driftsmidler til etterretning. Med bakgrunn i at det er tildelt kr 380 000 kr mindre enn omsøkt til tiltak og kr 130 000 kr mindre enn omsøkt til drift må aktiviteten justeres i tråd med dette. Nasjonalparkstyret godkjenner forvalters forslag til fordeling av midler til tiltak som vist i saken.

Saksopplysninger og vurderinger

Nasjonalparkstyret for Skarvan og Roltdalen og Sylan søker hvert år om midler fra Miljødirektoratet til å gjennomføre tiltak i verneområdene og midler til drift av styret mv. Nasjonalparkstyret behandlet plan for søknad om midler til tiltak og drift for 2021 i sak ST 24/20 og 25/20 i møte 27.11.2020. Deretter vedtok AU detaljert søknad om midler til tiltak i sak AU 2/21 i møte 08.01.2019.

Tiltaksmidler (post 31).

Det ble totalt søkt om kr 1 080 000 kr for 2021, av dette har vi fått tildelt 700 000 kr. Alle tiltaka er godkjent som innenfor postformålet, og det er ikke gitt noen nærmere retningslinjer for hvilke tiltak som det skal kuttes i.

Tiltaksmidlene er tildelt i en samlet pott og styret kan fritt sjonglere med midlene mellom de ulike tiltakene.

I tabellen på neste side har forvalter foreslått fordeling av de tildelte midlene for 2021. Det foreslås mindre beløp til tiltaket med klopplegging ved Stråsjøen – Prestøyen naturreservat. Videre foreslås det å gjennomføre tiltak på to istedenfor tre informasjonspunkt, her prioriteres 705-senteret og Meråker sentrum i 2021. På 705 Senteret vil det være samfinansiering med Verneområdestyret for Skardsfjella og Hyllingsdalen, mens det i Meråker vil være samfinansiering med Meråker kommune. Det vil bli satt igang detaljplanlegging for disse to punktene med sikte på å få gjennomført grunnarbeid og satt opp informasjonstavler og benker i løpet av 2021.

Dette krever at vi har fått utarbeidet de nødvendige plakatene som skal opp dvs kartplakat for Skarvan og Roltdalen, kartplakat for Sylan og de nødvendige temaplakatene. Vi er allerede ferdig med temaplakatene «regler om ferdsel», «fjellrev», «kvernsteinsdrifta» og «samisk reindrift». I tillegg bør vi ha ferdig temaplakat om seterhistorie og/eller flora/fauna.

Det er i tillegg gjort mindre reduksjoner i beløp til skjøtsel på setervoller. Det betyr at vi trolig ikke kan ta inn nye voller i ordningen med godtgjørelse til skjøtsel.

TILTAK (post 31) Skarvan og Roltdalen og Sylan	Søkt 2021	Fordeling 2021	Kommentarer
Tilrettelegging stier Skarvan og Roltdalen	300 000	210 000	Klopplegging Stråsjøen-Prestøyan(1 km klopper) Reparasjoner ved Heståsen
Informasjonsmateriell 2 kartplakater, 4 temaplakater (reduseres til 1) og brosjyre om Fjellrev	100 000	40 000	Utarbeiding av tekst, oversettelser og grafisk design. Tjenestekjøp i tillegg til forvalters arbeid.
Etablere ett startpunkt og 2 informasjonspunkt i bygdene (reduseres til 2 punkt)	500 000	300 000	Grunnarbeid, tavler og benker 2 punkt. Grovt anslag. Samfinansiering med andre.
Skjøtsel - kulturlandskap - Skjøtsel på setervoller	100 000	80 000	Videreføring av skjøtelsprosjektet
Vedlikehold av anlegg/skilt og besøkstellere	50 000	50 000	Delvis tjenestekjøp. Innkjøp skilt. 3 tellere.
Kartlegging og opprydding langs stranda Nesjøen og Essand	30 000	20 000	Delvis tjenestekjøp. Gjelder telt- og rasteplasser.
SUM	1 080 000	700 000	

Det vil bli gjennomført et bestillingsmøte 2 med oppsynet i løpet av våren, hvor praktisk gjennomføring av tiltakene vil bli fastlagt.

Driftsmidler (post 21)

Det ble totalt søkt om 865 000 kr, av dette har vi fått tildelt 735 000 kr. Her er det tildelt beløp for hver post det er søkt midler til. Det er litt reduksjon på drift av styre, forvaltningsplanarbeidet, og skjøtselplaner for setervoller. Drift og gjennomføring av oppgavene må tilpasses de tildelte midler.

Drift (post 21) Skarvan og Roltdalen og Sylan	Søkt 2021	Tildelt 2021	Kommentarer
Drift av nasjonalparkstyret	490 000	450 000	
Etablering av publikumsvennlig nettside	75 000	75 000	Gjelder Sylan landskapsvernområde
Forvaltningsplaner	140 000	100 000	
Skjøtelsplaner for 2 setervoller	100 000	50 000	
Sårbarhetskartlegging stitrase til Storskarven	60 000	60 000	
SUM	865 000	735 000	

ST 7/2021 Eventuelt