



Verneområdestyret  
for Skardsfjella og  
Hyllingsdalen

## Møteinnkalling

---

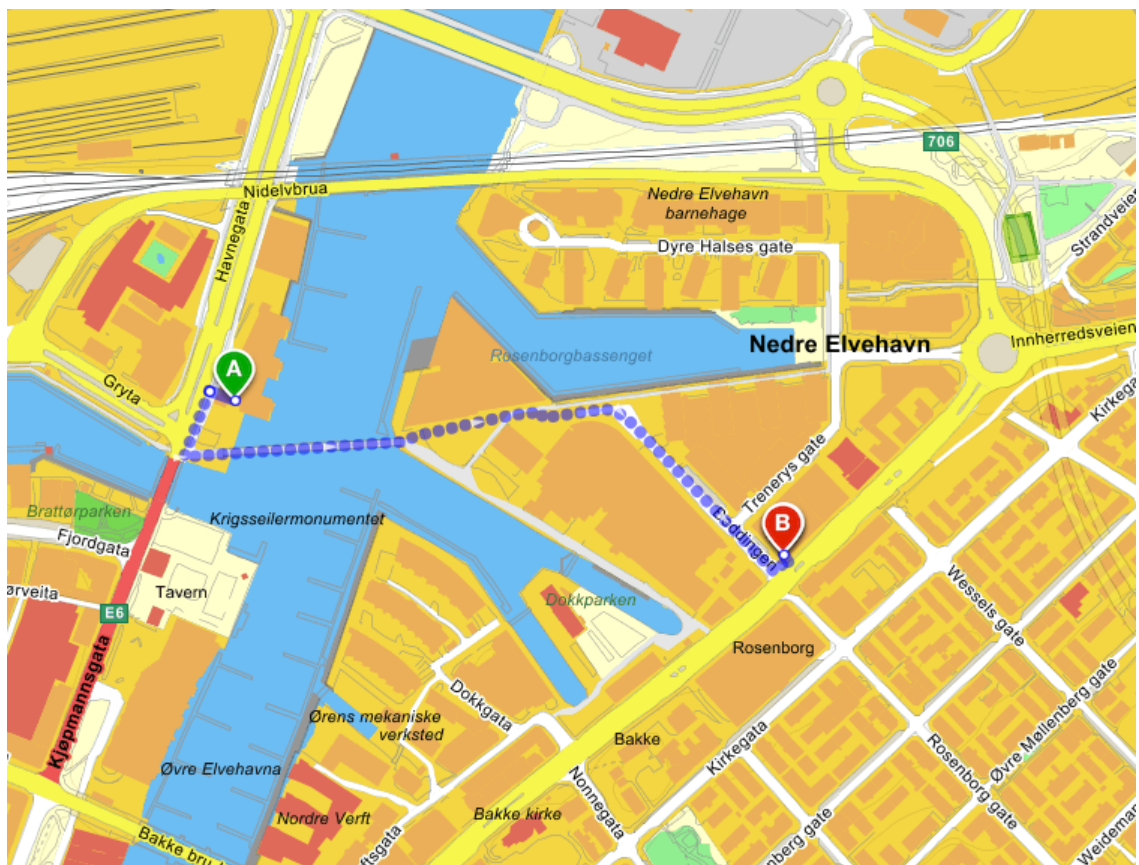
<b>Utvalg:</b>	<b>Verneområdestyret for Skardsfjella og Hyllingsdalen</b>
<b>Møtested:</b>	Scandic Solsiden, Trondheim
<b>Dato:</b>	04.03.2020
<b>Tidspunkt:</b>	14:00

---

Eventuelt forfall må meldes snarest på tlf. 73 19 92 07/ 95 46 24 64 eller e-post [elcmy@fylkesmannen.no](mailto:elcmy@fylkesmannen.no). Vararepresentanter møter etter nærmere beskjed.

Møtet avholdes etter programmet for kompetansedagene 3.-4. mars.

Merk at kompetansedagene arrangeres på Scandic Nidelven (A), mens vi har fått tildelt møterom på Scandic Solsiden (B), se kart. I følge «gule sider» er det ca. 8 minutter å gå mellom hotellene (550 m).





## Saksliste

<b>Utvalgs- saksnr</b>	<b>Innhold</b>	<b>Lukket</b>	<b>Arkiv- saksnr</b>
ST 1/2020	Konstituering av Verneområdestyret for Skardsfjella og Hyllingsdalen 2020 - 2023		2020/247
ST 2/2020	Godkjenning av protokoll, møteinnkalling og saksliste, samt valg av en til å undertegne protokoll sammen med leder		
ST 3/2020	Referat sak		
RS 1/2020	Uttalelse fra Skardsfjella og Hyllingsdalen Verneområdestyre og Skarvan og Roltdalen Nasjonalparkstyre- varsel om oppstart av planprogram for kommunens arealdel - Tydal kommune		2020/2440
ST 4/2020	Skardsfjella og Hyllingsdalen landskapsvernområde - tillatelse til bruk av stier og kjerreveier i Skardsfjella og Hyllingsdalen landskapsvernområde 2020- 2023		2020/1173
ST 5/2020	Skardsfjella og Hyllingsdalen landskapsvernområde - søknad om istandsetting av stall med tilbygg av utedo på Øyvollen gnr 132 bnr 248 i Røros kommune		2018/4584
ST 6/2020	Møteplan 2020		2020/247
ST 7/2020	Plan for bruk av driftsmidler for Skardsfjella og Hyllingsdalen Verneområdestyret for 2020		2020/247
ST 8/2020	Plan for bruk av tildelte midler 2020 - Skardsfjella og Hyllingsdalen landskapsvernområde		2020/1432
ST 9/2020	Eventuelt		

Arkivsaksnr: 2020/247

Saksbehandler: Eli Cora Myrseth

Dato: 24.02.2020

<b>Utvalg</b>	<b>Utvalgssak</b>	<b>Møtedato</b>
Verneområdestyret for Skardsfjella og Hyllingsdalen	1/2020	04.03.2020

## **Konstituering av Verneområdestyret for Skardsfjella og Hyllingsdalen 2020 - 2023**

### Vedlegg

- 1 Oppnevning av medlemmer til Verneområdestyret for Skardsfjella og Hyllingsdalen
- 2 Oppnevning av styremedlemmer 12.02.2018
- 3 Vedtekter Skardsfjella og Hyllingsdalen

### **Forvalters innstilling**

Det skal gjennomføres valg av leder og nestleder i henhold til vedtektene for verneområdestyret for Skardsfjella og Hyllingsdalen

### **Saksopplysninger**

Medlemmene til verneområdestyret for Skardsfjella og Hyllingsdalen for perioden 2020 – 2023 ble oppnevnt av Miljødirektoratet i brev fra 31.01.2020. Representantene fra Sametinget sitter frem til neste sametingsvalg i 2021, og navnene på medlemmer og varamedlemmer fremkommer av brev fra Miljødirektoratet 12.02.2018.

Ifølge vedtektene skal verneområdestyret selv velge sin leder og nestleder.

Ifølge § 5 kan verneområdestyret nedsette et arbeidsutvalg av personer fra styret - hvorav minst ett medlem skal være fra Sametinget. Styret kan gi arbeidsutvalget myndighet til å treffe vedtak etter naturmangfoldloven/verneforskriftene i enkeltsaker som ikke er av stor betydning for verneverdiene. Arbeidsutvalgets vedtak skal treffes innenfor rammen av prinsipper fastsatt av styret for de ulike saksområdene i tråd med naturmangfoldloven/verneforskriftene.

Verneområdestyret har ikke hatt ett slikt arbeidsutvalg i den forrige perioden, da det har vært lite hensiktsmessig i et styre med få medlemmer.



Verneområdestyret for Skardsfjella og Hyllingsdalen

Trondheim, 31.01.2020

Deres ref.:  
[Deres ref.]

Vår ref. (bes oppgitt ved svar):  
2019/10952

Saksbehandler:  
Olav Nord-Varhaug

## Oppnevning av medlemmer til Verneområdestyret for Skardsfjella og Hyllingsdalen

Miljødirektoratet har delegert myndighet etter naturmangfoldloven §62 andre ledd til å bestemme at et særskilt oppnevnt organ er forvaltningsmyndighet for et område vernet med hjemmel i naturmangfoldloven kapittel V, jf brev fra Miljøverndepartementet av 20. okt. 2015. Myndigheten omfatter også oppnevning av styremedlemmer til eksisterende styrer, eventuelt oppnevne nye styrer, fastsette vedtekter for styrene og godkjenning av forvaltningsknutepunkt. Etter forslag mottatt fra kommunene og fylkeskommunen vil Miljødirektoratet oppnevne følgende personer til Verneområdestyret for Skardsfjella og Hyllingsdalen for perioden 2020-23:

Fra Tydal kommune:

Even Østbyhaug

personlig vara: Jens Arne Kvello

Fra Røros kommune:

Liv Hanne Tønset

personlig vara: Torgrim Torpet

Fra Trøndelag fylkeskommune:

Rasmus Skålholt

personlig vara: Tove Eivindsen

I tillegg kommer styremedlemmer oppnevnt av Sametinget med funksjonstid 2018-2021.

Forvalter orienterer de valgte medlemmene og kaller inn til konstituerende møte så snart som mulig.

Styret velger selv leder og nestleder.

Vedlagt dette brevet finnes også oppdaterte vedtekter for styret, gjeldende fra 1. jan. 2020, der det bl a er tatt inn endringer etter kommune- og fylkessammenslåingene.

Hilsen  
**Miljødirektoratet**

*Dette dokumentet er elektronisk godkjent*

Knut Fossum  
seksjonsleder

Olav Nord-Varhaug  
fagdirektør

Tenk miljø - velg digital postkasse fra e-Boks eller Digipost på [www.norge.no](http://www.norge.no).



Skardsfjella-Hyllingsdalen landskapsvernområde  
Postboks 4710 Sluppen  
7468 TRONDHEIM

Trondheim, 12.02.2018

Deres ref.:  
[Deres ref.]

Vår ref. (bes oppgitt ved svar):  
2016/1058

Saksbehandler:  
Marte Eliasson

## Oppnevning av medlemmer til verneområdestyret for Skardsfjella-Hyllingsdalen landskapsvernområde

Miljødirektoratet fikk ved brev av 20. oktober 2015 fra Klima- og miljødepartementet delegert myndighet etter naturmangfoldloven § 62 andre ledd, tredje punktum til å bestemme at et særskilt oppnevnt organ er forvaltningsmyndighet for et område vernet etter naturmangfoldloven kapittel V. Myndigheten gjelder i tillegg oppnevning av eventuelle nye styrever og reoppnevning av styremedlemmer til eksisterende styrever, samt godkjenning av forvaltningsknutepunkt.

Sametinget har etter Sametingsvalget høsten 2017 innstilt nye og reoppnevnte representanter til landskapsvernområdet.

Miljødirektoratet vil på bakgrunn av dette oppnevne følgende nye og reoppnevnte representanter fra Sametinget til Skardsfjella og Hyllingsdalen landskapsvernområde:

For Sametinget:	Ellen Bull Jonassen	Personlig vara:	Mona Fjellheim
	Nils Tonny Bransfjell		Arnfinn Nordfjell

Oppnevningsperioden for medlemmene følger valgperioden til Sametinget.

Hilsen  
Miljødirektoratet

*Dette dokumentet er elektronisk godkjent*

Olav Nord-Varhaug  
seksjonsleder

Marte Eliasson  
seniorrådgiver

Tenk miljø - velg digital postkasse fra e-Boks eller Digipost på [www.norge.no](http://www.norge.no).



## Kopi til:

Sametinget / Sámediggi	Ávjovárgeaidnu 50	9730	KARASJOK
Røros kommune	Bergmannsgata 19	7374	RØROS
Tydal kommune	Ås	7590	Tydal
Trøndelag fylkeskommune	Postboks 2567	7735	STEINKJER

# Vedtekter for verneområdestyret for Skardsfjella og Hyllingsdalen

Miljødirektoratet har med hjemmel i naturmangfoldloven § 62 annet ledd og tredje punktum, jf Klima- og miljødepartementets delegering av myndighet til Miljødirektoratet i brev av 20. oktober 2015 (FOR-2015-10-20-1905), fastsatt følgende vedtekter for verneområdestyret gjeldende fra 1.1.2020:

## 1. VEDTEKTENES FORMÅL

Formålet med disse vedtektene er å legge til rette for en helhetlig og kunnskapsbasert forvaltning av de verneområder styret har ansvar for.

Vedtektene skal sørge for at verneområdestyret skal kunne oppfylle formålet med vernet i tråd med nasjonale mål og internasjonale forpliktelser.

## 2. STYRETS MYNDIGHET

Verneområdene skal forvaltes av et verneområdestyre, jf. naturmangfoldloven § 62 annet ledd tredje punktum, innenfor rammen av naturmangfoldloven, herunder lovkapittel II Alminnelige bestemmelser om bærekraftig bruk, lovkapittel V Områdevern og verneforskrifter for de enkelte verneområdene.

Verneområdestyret anses som en juridisk person med myndighet til å inngå avtaler og påta seg forpliktelser innenfor de økonomiske rammene styret disponerer.

## 3. GEOGRAFISK VIRKEOMRÅDE

Verneområdestyret skal ha forvaltningsansvaret for følgende verneområder:

<b>IID</b>	<b>Områdenavn</b>	<b>Verneform</b>
VV00002766	Skardsfjella - Hyllingsdalen	Landskapsvernområde
VV00002767	Djuptjønna	Naturreservat
VV00001444	Finnfloen	Naturreservat

VV00002765	Litlrien	Naturreservat
VV00002768	Tjerråøyen	Naturreservat
VV00002764	Viglåa	Naturreservat

#### **4. VERNEOMRÅDESTYRETS MEDLEMMER, OPPNEVNING, SAMMENSETNING MV**

Sammensetningen av styret skal følge kravene til kjønnsfordeling i likestillingsloven § 28.

Verneområdestyret skal ha 5 medlemmer med personlige varamedlemmer som møter når det faste medlemmet har forfall. Verneområdestyret oppnevnes av Miljødirektoratet etter innstilling fra de berørte kommunene, fylkestinget i Sør-Trøndelag og Sametinget.

Hver kommune skal være representert med ett medlem og innstiller en kvinne og en mann blant kommunestyrets medlemmer. Hver fylkeskommune skal være representert med ett medlem fra fylkestinget/fylkesrådet, og innstiller en kvinne og en mann blant fylkestingets/fylkesrådets medlemmer. Sametinget skal være representert ved to medlemmer, og innstiller to menn og to kvinner.

Oppnevningsperioden for medlemmene følger valgperioden for henholdsvis kommunestyret, fylkestinget og Sametinget.

Verneområdestyret velger selv sin leder og nestleder.

#### **5.OPPRETTELSE AV ARBEIDSUTVALG**

Styret kan nedsette et arbeidsutvalg bestående av personer fra styret, hvorav minst ett medlem bør være av representanter innstilt av Sametinget.

Styret kan gi arbeidsutvalget myndighet til å treffe vedtak etter naturmangfoldloven/verneforskriftene i enkeltsaker som ikke er av stor betydning for verneverdiene. Arbeidsutvalgets vedtak skal treffes innenfor rammen av prinsipper fastsatt av styret for de ulike saksområdene i tråd med naturmangfoldloven/verneforskriftene.

#### **6. VERNEOMRÅDESTYRETS SEKRETARIAT**

Sekretariatet for verneområdestyret består av en eller flere verneområdeforvalter(e) som ansettes av Fylkesmannen i Trøndelag og i dialog med styret. Fylkesmannen i Trøndelag har personalansvaret for verneområdeforvalteren(e).

### **6.1 Forvalters rolle**

Forvalteren skal i samråd med verneområdestyret sørge for enhetlig og helhetlig forvaltning av verneområdene uavhengig av administrative grenser. Forvalterens hovedfunksjon er å være sekretariat for verneområdestyret og faglig forberede alle styresaker. Forvalteren skal gjennom sin saksbehandling bidra til at styret forvalter områdene i samsvar med naturmangfoldloven og verneforskriftene, og følge forvaltningslovens bestemmelser.

Forvalteren er underlagt styret i forvaltningen av verneområdene. Vedtak forvalteren fattet ved delegert myndighet etter pkt. 6.2 skal treffes i tråd med naturmangfoldloven, verneforskriftene og eventuell forvaltningsplan. Der det ikke foreligger godkjent forvaltningsplan skal styret vurdere om det skal gis særskilte retningslinjer for behandlingen av denne typen saker.

### **6.2 Styrets rolle i forhold til forvalter**

Styret kan gi forvalter myndighet til å treffe vedtak i saker av kurant karakter. Med kurant karakter menes følgende:

- Saker etter verneforskriftenes spesifiserte dispensasjonsbestemmelser om ferdsel og motorferdsel.
- Saker etter verneforskriftenes øvrige spesifiserte dispensasjonsbestemmelser og etter naturmangfoldloven § 48 der:
  - a) Det dreier seg om fornying av dispensasjon gitt av styret eller arbeidsutvalget, og forutsetningene er tilnærmet uendret.
  - b) Det foreligger etablert forvaltningspraksis fra saker behandlet av styret/AU i tilsvarende sak.
  - c) Forvaltningsplanen gir entydige føringer for utfallet.

Ved tvil skal forvalter drøfte saken med styreleder. Dette skal komme frem av saksutredningen hvis forvalter treffer delegert vedtak i saken. Alle delegerte vedtak skal refereres for styret.

Styret disponerer forvalters arbeidstid. Betalt overtid avtales særskilt med fylkesmannen.

### **6.3 Fylkesmannens rolle i forhold til forvalter**

Ved søknader om permisjon, langtidsfravær, eller der forvalter varsler om fratredelse fra sin stilling, skal fylkesmannen i dialog med styret komme til enighet om hvordan forvalters arbeidsoppgaver skal løses inntil forvalter er tilbake, eller ny forvalter er ansatt.

Klima- og miljødepartementet har utarbeidet en egen instruks for prosessen knyttet til ansettelse av nasjonalpark-/verneområdeforvalter.

## **7. OM MØTENE I VERNEOMRÅDESTYRET**

Kommuneloven kap. 6 om saksbehandlingen i folkevalgte organer kommer til anvendelse så langt de passer, med de tilpasninger som er fastsatt i denne vedtekten. Kommuneloven § 40 gjelder tilsvarende.

Styret bør tre sammen minst fire ganger hvert år og ellers når lederen bestemmer. Lederen plikter å kalle inn dersom minst en tredel av medlemmene ønsker det.

Varsel om innkalling til møte i verneområdestyret skal skje med 2 ukers varsel. Endelig innkalling med saksdokumentene sendes 1 uke før møtet. Styret avgjør selv om det vil ta opp eventuelle saker som ettersendes senere enn dette.

Det føres protokoll fra møtene. Protokollen underskrives av styreleder og ett medlem som velges ved møtets begynnelse. Eventuelle protokolltilførsler må fremsettes i møtet.

Forvalters tilråding til vedtak skal fremgå av møteprotokollen.

I tilfeller der styrets vedtak har et annet utfall enn forvalters tilråding til vedtak, må styrets begrunnelse for valg av annet utfall komme frem i vedtaket.

For at forvaltningsstyret skal være beslutningsdyktig må minimum halvparten av representantene være til stede. Vedtak fattes ved flertallsbeslutninger. Ved stemmelikhet har lederen dobbeltstemme.

## **8. STYRETS OPPGAVER**

Medlemmene av styret skal forvalte verneområdene i samsvar med internasjonale forpliktelser, naturmangfoldloven og verneforskriftene for det enkelte verneområde.

Alle representantene i styret har et felles ansvar for en helhetlig forvaltning av verneområdene hvor ivaretagelse av verneverdiene og verneformålet er hovedoppgaven.

## **8.1 Forvaltningsplan**

Styret skal utarbeide/revidere forvaltningsplan for verneområdene. Oppstart av planarbeidet bør skje i dialog med Miljødirektoratet. Forvaltningsplaner skal utarbeides innenfor rammene av naturmangfoldloven og verneforskriftene. Forvaltningsplanen skal konkretisere hvordan formålet med vernet skal nås, og skal inneholde en flerårig tiltaksplan og en besøksstrategi. Utkast til forvaltningsplan skal sendes til direktoratet for faglig gjennomgang før høring. Forvaltningsplanen skal godkjennes av Miljødirektoratet.

## **8.2 Skjøtsel og besøksforvaltning**

Som forvaltningsmyndighet skal styret ut fra naturmangfoldloven § 33 og verneformålet i de enkelte verneforskrifter vurdere behov for og nødvendig gjennomføring av skjøtsel og tilrettelegging. Plan for skjøtsel og eventuell tilrettelegging skal, jf. §§ 35 og 36 siste ledd, inngå i en forvaltningsplan godkjent av Miljødirektoratet. Forvaltningstiltak iverksettes på et kunnskapsbasert grunnlag i samsvar med vedtatte forvaltningsplaner/skjøtelsplaner.

Styret kan som forvaltningsmyndighet legge til rette for at verneområdenes potensial for verdiskapning utnyttes innenfor rammen av verneforskriftene og naturmangfoldloven. Dette skal skje gjennom konkrete forvaltnings- og skjøtselstiltak, fortrinnsvis i tråd med den delen av forvaltningsplanene som omhandler besøksstrategi. Styret skal ikke opptre som næringsaktør, men bør i denne sammenhengen innlede et samarbeid med lokalt reiseliv/øvrige reiseliv, samt det autoriserte besøkssteder.

Verneområdestyret skal utarbeide årlige prioriteringer av skjøtels- og forvaltningstiltak i verneområdene i tråd med den flerårige tiltaksplanen.

Styret skal etablere et nært samarbeid med Statens naturoppsyn lokalt. Styret tildeles etter søknad til Miljødirektoratet årlig midler til skjøtsel og forvaltning til prioriterte tiltak i henhold til vedtatte forvaltningsplaner/skjøtelsplaner. Tildelingene skjer ut i fra de budsjettmessige rammer det enkelte året. Verneområdestyret prioriterer bruken av de tildelte midlene. Alle tiltak skal være i tråd med godkjent forvaltnings-/tiltaksplan for verneområdene og andre relevante styringsdokumenter.

### **8.3 Myndighetsbeslutninger**

Styret har myndighet til å treffe vedtak etter verneforskriftene. Styret har også myndighet til å gi dispensasjoner etter naturmangfoldloven § 48, jf. § 77 annet punktum.

### **8.4 Grensemerking og informasjon**

Styret har ansvar for at det gjennomføres nødvendig grensemerking og vedlikehold av merkingen i verneområdene. Merkingen skal gjennomføres etter retningslinjer gitt av Miljødirektoratet.

Som forvaltningsmyndighet skal styret i besøksstrategien vurdere behovet for særskilte informasjonstiltak. Styret er hovedansvarlig for informasjonstiltak og skal gjennomføre dette i henhold til Miljødirektoratets merkestrategi.

Styret har ansvar for at Naturbase er oppdatert inkludert henvisning til gjeldende forvaltningsplan og/med besøksstrategi.

### **8.5 Brudd på naturmangfoldloven/verneforskriftene, rapporter og anmeldelser**

Styret har som forvaltningsmyndighet et selvstendig ansvar for å påse at alle brudd på verneforskriftene som styret får kjennskap til blir rapportert/anmeldt til politiet dersom det er grunn til å anta at forholdet er straffbart.

Kopi av anmeldelse/rapport, samt avgjørelse fra politiet skal sendes Fylkesmannen og Miljødirektoratet. Der administrative sanksjoner er aktuelt jf naturmangfoldloven kap. IX, skal styret oversende en rapport om forholdet til Fylkesmannen - med kopi til Miljødirektoratet.

### **8.6 Orientering om vedtak**

Fylkesmannen i Trøndelag og Miljødirektoratet skal ha tilsendt kopi av alle vedtak truffet av verneområdestyret, verneområdeforvalteren eller arbeidsutvalget.

Vedtak styret, forvalteren eller arbeidsutvalget har truffet i medhold av naturmangfoldloven og verneforskriften skal fortløpende registreres i Miljøvedtaksregisteret.

### **8.7 Rapportering om forvaltning**

Styret har ansvar for årlig å rapportere om forvaltningen til Miljødirektoratet og Fylkesmannen etter fastsatte maler.

## **9. RÅDGIVENDE UTVALG**

Styret skal oppnevne et rådgivende utvalg. Utvalget skal bestå av representanter for de ulike interessene i området, som bl.a. grunneiere, reindriften, andre særlig berørte offentlige organer som for eksempel friluftsråd, næringsliv, frivillige organisasjoner, bl.a. natur- og miljøorganisasjoner og lignende. Verneområdestyret bør ha minst ett årlig dialogmøte med rådgivende utvalg.

## **10. ADMINISTRATIVT KONTAKTUTVALG**

For å sikre at forvaltningen av verneområdene blir godt integrert i den kommunale forvaltningen, bør styret oppnevne et administrativt kontaktutvalg bestående av representanter fra administrativt nivå i de ulike kommunene.

## **11. TILSYN**

Statens naturoppsyn har tilsynsmyndighet i områdene, jf. lov om statlig naturoppsyn.

## **12. KLAGEADGANG, KLAGEINSTANS OG KLAGEBEHANDLING**

Fylkesmannen har klagerett på vedtak fattet av verneområdestyret jf. naturmangfoldloven § 62 tredje ledd siste setning. For øvrig gjelder de alminnelige regler om klageadgang.

Klage på vedtak truffet av styret, må vurderes/klagebehandles av styret med mindre det er avtalt at saken kan behandles av AU/forvalter.

Dersom vedtak truffet av AU/forvalteren etter delegert myndighet påklages, skal klagen vurderes/klagebehandles av styret/arbeidsutvalget før den eventuelt sendes over til Miljødirektoratet som endelig klageinstans.

Miljødirektoratet er endelig klageinstans for vedtak som treffes av styret/ forvalter som forvaltningsmyndighet.

## **13. INSTRUKSJON, TILBAKEKALLING AV DELEGERT MYNDIGHET**

Dersom forutsetningene for delegeringen av forvaltningsmyndighet endres vesentlig, plikter styret å informere Miljødirektoratet.

Miljødirektoratet kan gripe inn gjennom instruksjon, eller eventuelt tilbakekalling av delegert myndighet dersom forvaltningen av verneområdene ikke er i samsvar med naturmangfoldloven og verneforskriftene.

## **14. ENDRING AV VEDTEKTENE**



Miljødirektoratet kan endre disse vedtektene.

**ST 2/2020 Godkjenning av protokoll, møteinnkalling og sakliste, samt valg av en til å undertegne protokoll sammen med leder**

**ST 3/2020 Referat sak**



**Verneområdestyret  
for Skardsfjella og  
Hyllingsdalen**

**Postadresse**  
Fylkesmannen i Trøndelag  
Postboks 2600  
7734 Steinkjer

**Besøksadresse**  
705 Senteret  
Kløftvegen 1  
Ås i Tydal

**Kontakt**  
Sentralbord: +47 74 16 80 00  
Direkte:  
Epost: [elcmy@fylkesmannen.no](mailto:elcmy@fylkesmannen.no)  
<http://nasjonalparkstyre.no>

Tydal kommune  
Tydalsvegen 125  
7590 TYDAL

Saksbehandler Eli Cora Myrseth

Vår ref. 2020/2440-0

Deres ref.

Dato 14.02.2020

## **Uttalelse fra Skardsfjella og Hyllingsdalen Verneområdestyre og Skarvan og Roltdalen Nasjonalparkstyre- varsel om oppstart av planprogram for kommunens arealdel - Tydal kommune**

Nasjonalparkstyret for Skarvan og Roltdalen og Sylan og Verneområdestyret for Skardsfjella og Hyllingsdalen landskapsvernområde har mottatt melding om igangsatt arbeid med kommuneplanens arealdel med planprogram, og har følgende vurdering av planen:

### **Overordnede vurderinger**

Kommuneplanen skal gi rammer for utvikling av samfunnet og forvaltning av arealressursene i kommunen. Planen skal vektlegge langsiktig løsninger, og konsekvenser for miljø og samfunn skal beskrives. Et av hovedmålene i planen er å forvalte naturressursene i kommunen.

Overordna mål er bl.a. at all bruk av natur og ressurser skal bygge på hensynet til en bærekraftig utvikling. Det er fokus på arealutnyttelse og ønske om å legge til rette for utbygging i allerede etablerte hyttefelt og samtidig vurdere å ta ut noen fritidsområder som ikke er realisert. Videre skal det legges til rette for nye sentrumsnære boligtomter

### **Innspill til planarbeidet**

Nasjonalparkstyre for Skarvan og Roltdalen og Sylan har ferdigstilt en besøksstrategi for verneområdene, og Verneområdestyret for Skardsfjella og Hyllingsdalen landskapsvernområde arbeider med en tilsvarende plan. Besøksstrategien har vurdert hvor og hvordan ferdselen bør kanaliseres i verneområdene. Strategien beskriver hvilke innfallsporter i verneområdene det er ønsket ferdsel til. Eller mer viktig; å ikke informere om områder man ikke ønsker ferdsel til, for eksempel leveområder for sensitive arter eller sårbare naturområder.

Vi vil anbefale at det utarbeides en sti- og løypeplan i samarbeid med verneområdestyrene og andre berørte aktører. Det ligger mye arbeid i besøksstrategien som kan være nyttig for kommunens planarbeid.



Link til besøksstrategien:

[http://nasjonalparkstyre.no/Documents/Skarvan\\_dok/Planer%20og%20rapporter/Bes%c3%b8kstrategi%20-%20Skarvan%20og%20Roltdalen%20og%20Sylan%20endelig%20utgave%20280120.pdf?epslanguage=no](http://nasjonalparkstyre.no/Documents/Skarvan_dok/Planer%20og%20rapporter/Bes%c3%b8kstrategi%20-%20Skarvan%20og%20Roltdalen%20og%20Sylan%20endelig%20utgave%20280120.pdf?epslanguage=no)

Forvaltningsknutepunktet med informasjon om verneområdene er på 705 Senteret i Ås. I tillegg til informasjon inne, planlegges det tiltak for informasjon på uteområdet. Dette er lagt inn på innspillportalen til Tydal kommune. Det samme gjelder steder med informasjonstavler for verneområdene. Disse informasjonstavlene skal utformes i henhold til Miljødirektoratets designmanual for Norges nasjonalparker.

Fysiske inngrep og endret arealbruk utgjør en trussel mot det biologiske mangfoldet, og summen av mange små inngrep - som kan synes ubetydelige - utgjør en fare for mange arter på sikt. Disse artene forsvinner ikke umiddelbart, men med svekket livsgrunnlag vil artene etter hvert forsvinne. Det er positivt at kommunen ønsker å styrke arbeidet med kartlegging av areal for å sikre naturmangfoldet. Målet med naturmangfoldloven (2009) er at mangfoldet av naturtyper ivaretas ved at individer og deres naturlige utbredelsesområde ivaretas. Naturmangfoldloven fokuserer på viktigheten av kunnskap for å treffe riktige beslutninger, og det å være «føre var» i situasjoner hvor naturmiljøet kan påføres irreversibel skade er viktig.

Konsekvenser planen vil ha for bekker, sjøer, vassdrag og kantsoner bør utredes. I Tydal er det store vannkraftreguleringer, men det finnes fortsatt verdier igjen i og langs vassdragene.

Planprogrammet sier at eksisterende hytteområder skal fortettes. Det er i utgangspunktet positivt at ny bebyggelse legges til eksisterende utbyggingsområder, men kommunen må vektlegge den samlede belastningen i slike områder og planlegge ut ifra den økologiske tåleevnen og grad av samlet belastning. En fortetting lengst sør i planområdet mot landskapsvernområdet Skardsfjella og Hyllingsdalen, samt i retning Møåa i øst vil være utfordrende med hensyn til bevaring av det biologiske mangfoldet i vassdraget (Nina Rapport 1601; Sårbarhetsvurdering av utvalgte lokaliteter i Skardsfjella og hyllingsdalen landskapsvernområde) Området ved Møsjøen er beskrevet som et område med «sensitive dyrelivsenheter». Vi er bekymret for at økt trafikk i området skal påvirke leveområdene for de sensitive artene og økosystemet i- og rundt vassdragene.

Kommunen har satt som delmål å ivareta og sikre arealer for reindrifta i tillegg til sammenhengende naturområder og allsidig friluftsliv. Reindrifta har behov for sammenhengende beiter, og det er viktig at reindrifta er involvert i planprosessene for å skape et godt grunnlag for arealforvaltningen. En arealbrukspolitikk hvor man ivaretar reindriftas interesser vil gi minst mulig konfliktnivå i framtiden.



Kommunen har et ønske om å sette av områder for LNFR med spredt bolig- og næringsbebyggelse. Dette kan føre til uheldig fragmentering av natur- og friluftsområder. Med tanke på befolkningsutviklingen i kommunen, og Tydal sin posisjon som hyttekommune, er ønsket om å avsette noe areal til spredt utbygging forståelig. Slike områder bør konsekvensutredes. Potensialet for fortetting og transformasjon bør utnyttes før nye utbyggingsområder tas i bruk. Vernemyndigheten har mulighet til å uttale seg også utenfor vernegrensene der tiltak kan påvirke verneverdiene (§ 49 i Naturmangfoldloven). Dette gjelder også andre tiltak som f.eks. rekreasjonsløyper for snøscooter.

Denne uttalelsen er skrevet administrativt av nasjonalparkforvalterne i samråd med styrelederne for verneområdene.

Med hilsen

Eli Cora Myrseth  
nasjonalparkforvalter

*Dette dokumentet er elektronisk godkjent og har derfor ingen underskrift*

Arkivsaksnr: 2020/1173

Saksbehandler: Eli Cora Myrseth

Dato: 24.02.2020

Utvalg	Utvalgssak	Møtedato
Verneområdestyret for Skardsfjella og Hyllingsdalen	4/2020	04.03.2020

## Skardsfjella og Hyllingsdalen landskapsvernområde - tillatelse til bruk av stier og kjerreveier i Skardsfjella og Hyllingsdalen landskapsvernområde 2020- 2023

### Vedlegg

- 1 Søknad - Sylan Adventure
- 2 Kart over omsøkt trasé

### Forvalters innstilling

Verneområdestyret for Skardsfjella og Hyllingsdalen gir Sylan Adventure tillatelse til sykling i Skardsfjella og Hyllingsdalen landskapsvernområde, på følgende vilkår:

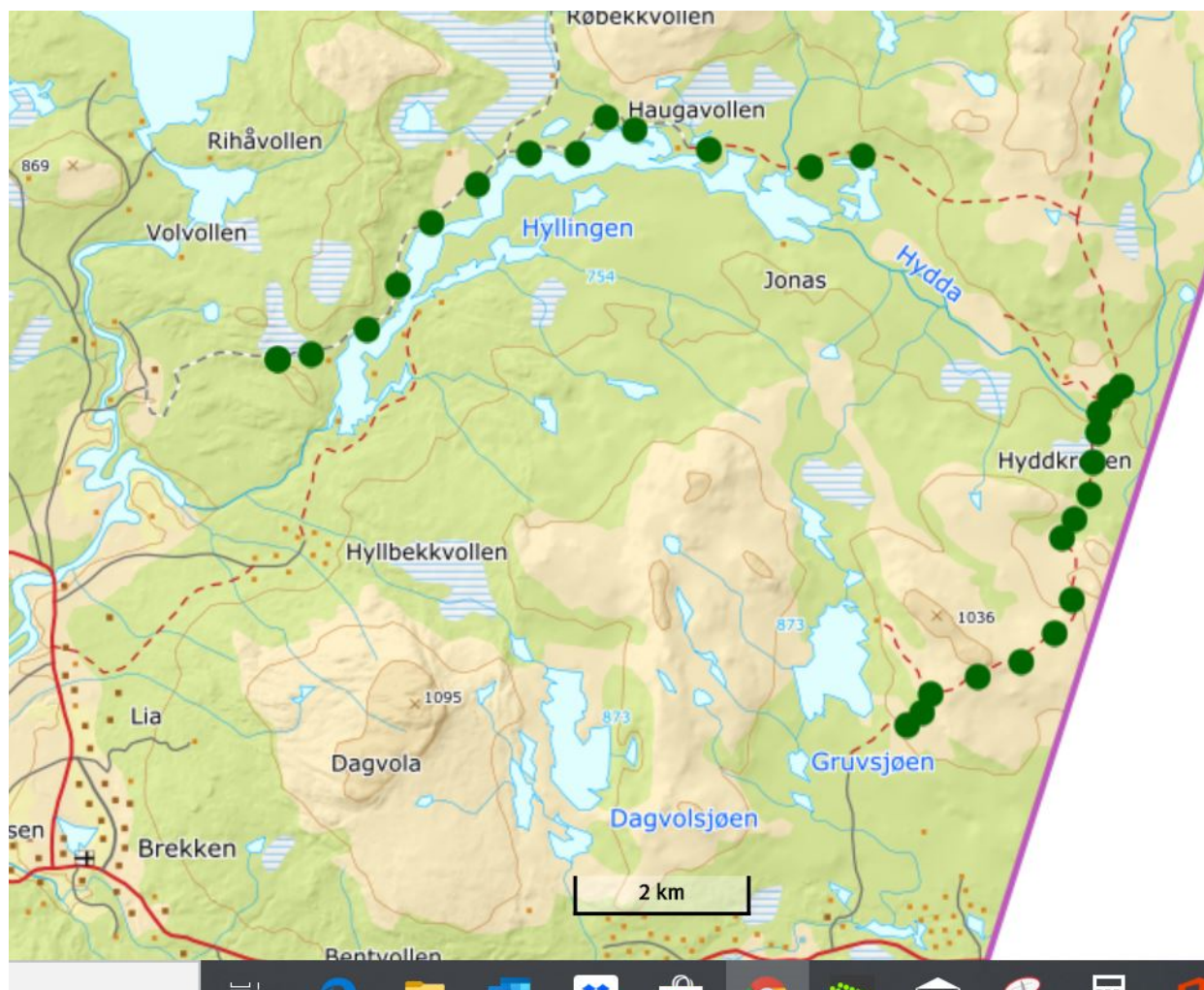
1. *Tillatelsen gjelder langs sti-traséen fra Tronvollen – Hyllingstjønnna og Gruvsjøen til Hyddkroken. Tillatelsen gjelder ikke mellom Hyllingstjønnna og Hyddkroken.*
2. *Tillatelsen gjelder fra 15. juli til 20.september i 2020-23. Det må søkes å unngå sykling i spesielt våte perioder og det må ellers legges vekt på å unngå terrengskader ved syklingen. Syklene må trilles, dersom det er fare for terrengskader ved sykling.*
3. *Det må generelt utvises hensyn til naturmiljø, øvrig friluftsliv og reindrift.*
4. *Grunneierne orienteres om tiltaket.*
5. *Antall deltakere på den enkelte tur, med løypebeskrivelse, må leveres til verneområdeforvalteren for Skardsfjella og hyllingsdalen innen den 22.12.2023. slik at konsekvensene kan evalueres.*

## Saksopplysninger

I brev av 10.11.2019 søker Sylan Adventure om fornyet tillatelse til organiserte sykkelturner i Skardsfjella og Hyllingsdalen landskapsvernområde. I søknaden er det sykling langs stier og kjerreveier mellom Tronvollen og Hyllingstjønna og mellom Gruvsjøen og Hyddkroken det søkes tillatelse til. Det søkes ikke mellom Hyddkroken og Hyllingstjønna. I søknad fra 2015 ble det gitt tillatelse til sykling, mens søknad fra 2018 ble avslått med begrunnelsen at kunnskapsgrunnlaget ikke var godt nok. Etter avslaget på forrige søknad har det blitt gjennomført en sårbarhetsvurdering i landskapsvernområdet, hvor det blant annet er påvist større sårbare områder og sensitive dyrelivsenheter i området Morraklumpen til Haugavollen.

Sylan Adventure skriver i søknaden at de ønsker å tilby sine deltagere rutevalg med minst mulig biltrafikk og gi en flott opplevelse i den fantastiske naturen som finnes i fjellregionen. De vil ha god dialog med samspillspartnere og med andre aktører, reindriftnæringen, grunneiere og vernemyndigheter.

Vedtaket er fattet i medhold av forskrift for Skardsfjella og Hyllingsdalen landskapsvernområde § 3 punkt 4.3 og naturmangfoldloven § 48.



*Fig: Kartet viser omsøkte stier for sykling i landskapsvernområder.*

## **Vurdering**

§ 3 punkt 4.3 i Forskrift om vern av Skardsfjella og Hyllingsdalen landskapsvernområde lyder: «*Sykling og organisert bruk av hest er bare tillatt på veier eller traséer som er godkjent for slik bruk i forvaltningsplanen.*»

Videre heter det i §3 pkt 4.2 at «*organisert ferdsel som kan skade naturmiljøet må ha særskilt tillatelse av forvaltningsmyndigheten. Utover dette vises det til forvaltningsplanen.*»

I forvaltningsplanen er eksisterende veier og kjørespor markert på kart i vedlegg 9 og beskrevet i tabell 11. Disse er det tillatt å sykle på. Det er faren for slitasjeskader på vegetasjon og faren for videre erosjon i sårbar natur som er bakgrunnen for denne relativt strenge holdningen til sykling.

I forhold til de traseene det søkes om her, åpner forvaltningsplanen for at det kan sykles langs veien innover langs nordsida av Hyllingen, samt langs kjøresporet fra Hyddkroken og over mot Gruvsjøen. Forvaltningsplanen åpner ikke for sykling langs stien fra Hyllingstjønna i Viglåa naturreservat til Hyddkroken og heller ikke langs Trondhjems Turistforenings sti/pilegrimsstien gjennom Skardøra. For disse stiene må derfor søknaden vurderes i forhold til unntaksbestemmelsen i naturmangfoldloven § 48, som lyder: «*Forvaltningsmyndigheten kan gjøre unntak fra et vernevedtak dersom det ikke strider mot vernevedtakets formål og ikke kan påvirke verneverdiene nevneverdig, eller dersom sikkerhetshensyn eller hensynet til vesentlige samfunnsinteresser gjør det nødvendig.*»

Formålet med vernet i Skardsfjella og Hyllingsdalen landskapsvernområde er:

*(jf. §2 i verneforskriften) «Formålet med Skardsfjella og Hyllingsdalen landskapsvernområde er å ta vare på et større naturområde som er relativt lite påvirket av tyngre tekniske inngrep, med det biologiske mangfold som preger landskapet. Den urørte vassdragsnaturen knyttet til Glommas kilder er her av særlig verdi.*

*Fjellbjørkeskogen skal ivaretas som en viktig del av landskapsbildet. Vernet omfatter også verdifulle innslag av kulturlandskap, kulturminner og sammenhengen mellom disse, særlig de tallrike samiske kulturminner.*

*Allmennheten skal gis anledning til natur- og landskapsopplevelse gjennom utøvelse av tradisjonelt og enkelt friluftsliv med liten grad av tilrettelegging.*

*Ivaretagelse av naturgrunnlaget innenfor landskapsvernområdet er viktig for samisk kultur og næringsutnyttelse. Området skal kunne brukes til reindrift.»*

Formålet med vernet i Viglåa naturreservat er (jf. §2 i verneforskriften) :

*Formålet med fredningen er å bevare et tilnærmet urørt bjørkeskogsområde med sitt biologiske mangfold i form av naturtyper, økosystemer, arter og naturlige økologiske prosesser. Området har også særskilt vitenskapelig betydning som referanseområde og er egenartet i form av at det er et av de mest urskogsne bjørkeskogsområder i*



*Rørosdistriktet. Ivaretagelse av naturgrunnlaget innenfor landskapsvernområdet er viktig for samisk kultur og næringsutnyttelse. Området skal kunne brukes til reindriften.* Det er samisk reindrift i området og traseene berører både Essand reinbeitedistrikt /Saanti Sijte og Riast/Hylling reinbeitedistrikt/Gåebrien Sijte. Områdene som berøres er helårsbeiter, og er særlig brukt som beiteområder tidlig høst og parringsland, samt at det går flyttlei gjennom Skardøra, langs Hyllingsdalsveien og over Gruvsjøfjellet. Traseene berører også enkelte trekkruter for rein (jf. reindrifas arealbrukskart NIBIO).

#### *§ 8. Kunnskapsgrunnlaget*

En har erfaringer med at sykling i sårbar natur kan gi vesentlige terrengskader En har derfor vært relativt restriktiv med å tillate sykling i verneområder som har mye myr og andre slitasjesvake vegetasjonstyper på grunn av faren for slitasjeskader med påfølgende erosjon.

Av de traséene det her søkes om kan særlig stien mellom veiens ende i Hyllingen og Hyddkroken være utsatt for å få slitasje/erosjonsskader som følge av sykling. Traséen gjennom Skardøra går i vesentlig grad i fjellterreng med fastere grunn, og vil ikke være like sårbar for skader som følge av sykling.

Utover faren for terrengslitasje, kan vi ikke se at den omsøkte syklingen, som er planlagt langs stier, kjørespor og traktorveier, er av nevneverdig negativ betydning i forhold til konkrete registrerte naturkvaliteter. Omfanget av syklistene har til nå vært beskjedent, og det vil være aktuelt å følge med på utviklingen og eventuelt evaluere slitasjeskader underveis.

#### *§ 9. Førre-var prinsippet*

Kunnskapsgrunnlaget anses å være godt nok, slik at førre-var prinsippet ikke kommer til anvendelse.

#### *§ 10. Økosystemtilnærming og samlet belastning*

Utenom langs traktorveien på nordsida av Hyllingen, foregår det lite sykling i Skardsfjella og Hyllingsdalen landskapsvernområde. Ferdsele til fots er heller ikke så stor at det er registrert slitasjepoblemer eller vesentlige problemer med forstyrrelse av dyreliv. Det største problemet som rapporteres er forsøpling. Det opplyses i søknaden at firmaet har en bevisst holdning til å unngå forsøpling, så faren for forsøpling anses derfor ikke å være av betydning.

I stisyklistens 15 eiker beskrives varsomhetsregler som skal følges under turene. Dersom disse følges vil det bidra til at belastningen på naturmiljøet blir små. Blant annet skal sykler trilles om det er fare for terrengskader.

#### *§ 11. Kostnadene ved miljøforringelse skal bæres av tiltakshaver*

I dette tilfellet kan det bety at søker kan bli pålagt å utbedre slitasjeskader som følge av syklingen.

#### *§ 12. Miljøforsvarlige teknikker og driftsmetoder*

Sykling på slitasjesvake vegetasjonstyper kan gi uheldige terrengskader som det i et relativt høytliggende område som Skardsfjella og Hyllingsdalen kan ta lang tid å lege.

Det er derfor viktig at sykler trilles der det er fare for terrengslitasje, en tenker da på våte områder og bratte skrånninger.

**Søknad om tillatelse til bruk av stier og kjerreveier i Skardsfjella og Hyllingsdalen landskapsvernområde som sykkeltrasé i et miljøtilpasset turisttilbud for barmarksesongene 2020-2023.**

Viser til våre tillatelser for sesongen 2015-17, saksnr- 2015/17-432.3 gitt av områdestyrene for landskapsvernområdene.

Da vi i 2017 søkte om fornyelse av disse tillatelser fikk vi avslag med begrunnelse i at det skulle utarbeides en besøksstrategi for området. Vi valgte da å la søknaden bero til dette skulle komme på plass. Besøksstrategien er fortsatt ikke ferdig, men det er utarbeidet en sårbarhetsvurdering – NINA rapport 1601. Sett i lys av denne rapporten søkes det herved om tillatelse for sykling langs stier og kjerreveier for følgende traseer:

Tronvollen – Hyllingstjønnna og Gruvsjøen – Hyddkroken. For stien mellom Hyllingstjønnna og Hyddkroken er det tenkt om den blir brukt på turene å gå og trille syklene. Da dette er organiserte turer med turleder, vil dette være i kontrollerte former. Noen turer vil være turer med at en snur og sykler tilbake.

Sylan Adventure As ønsker å tilby sine deltagere rutevalg med minst mulig biltrafikk og som gir en flott opplevelse i den fantastiske naturen som finnes i fjellregionen. Vi ønsker å samarbeide med eksisterende aktører om et godt og komplett tilbud med rutebeskrivelse, overnatting, bagasjetransport og forslag til veivalg. Vi kommer til å ha en god dialog og være en samspillspartner med andre aktører, reindriftsnæringen, grunneiere, vernemyndigheter- forvaltning og andre brukere i hele fjellregionen og gi et reiselivstilbud som utvider det eksisterende tilbudet i dette området. Det er allerede etablert en god dialog og samarbeid med gjeldende overnattingsteder og andre aktører. Ut fra et vern er vår virksomhet med å kanalisere ferdselen til områder som er best egnet til denne type aktivitet. Sylan Adventure kan være en samspillspartner for vernemyndighetene for å kartlegge hvor det er mest hensiktsmessig å tillate sykling sett i lys av Friluftsmeldingen fra 2016.

Skulle det trengs ytterligere opplysninger står vi til tjeneste. Håper på en positiv og snarlig behandling av vår søknad.

Mvh  
Arne Otto Vedvik  
Daglig leder  
+47 900 67 657  
arneotto@sylandventure.no







Arkivsaksnr: 2018/4584

Saksbehandler: Eli Cora Myrseth

Dato: 19.02.2020

<b>Utvalg</b>	<b>Utvalgssak</b>	<b>Møtedato</b>
Verneområdestyret for Skardsfjella og Hyllingsdalen	5/2020	04.03.2020

## **Skardsfjella og Hyllingsdalen landskapsvernområde - søknad om istandsetting av stall med tilbygg av utedo på Øyvollen gnr 132 bnr 248 i Røros kommune**

Vedlegg:

- 1 Øyvollen Bygningsvernseieret, utedo og uthus
- 2 Høringuttalelse fra Fylkeskommunen sak 18-4584
- 3 Søknad ny utedo og restaurering av stall 6.10.19

### **Forvalters innstilling**

Verneområdet for Skardsfjella og Hyllingsdalen landskapsvernområde gir Reidun Båtnes tillatelse til å oppføre utedo i forlengelse av stall/uthus på Øyvollen gnr 132 bnr 248 i Røros kommune i Skardsfjella og Hyllingsdalen landskapsvernområde. Det settes følgende vilkår:

1. Den nye utedoen som allerede er bygd, må rives. Frist for rivning av utedoen er gitt i brev 06.11.19, og satt til 31.12.2020
2. Størrelsen på bygningen reduseres med 1 m i lengderetningen. Det vil da bli et tilbygg på 1,6 m i lengderetning på stallen, og tilbygget blir på 6,17 m<sup>2</sup> totalt. Denne størrelsen ble godkjent i styrevedtak 21.06.18.
3. Bygningen skal ikke kunne fungere som beboelsesrom.
4. Farge, materialvalg og takteking må være lik med bygningen som tilbygges.
5. Byggearbeidet skal skje med hensyn til natur, friluftsliv og reindrift. Byggevirksomheten skal legges utenom hekke- og yngletid for vilt, dvs perioden 1.mai – 15. juli.
6. Bygnings- og rivningsavfall skal transporteres ut av landskapsvernområdet og deponeres på lovlig måte.
7. Etter gjennomføring av byggeprosjektet skal ferdigstilling dokumenteres med 3 gode bilder av uthuset.

8. Det må fremmes egen søknad om eventuell motorisert ferdsel i forbindelse med byggetiltaket.

Dette vedtaket er fattet med hjemmel i naturmangfoldloven §48

## Saksopplysninger

Reidun Båtnes Sødal søker i brev fra 06.10.19 Verneområdestyret for Skardsfjella og Hyllingsdalen om oppføring av nytt utedo i forlengelse av stall/uthus mot øst på Øyvollen Gnr 132 Bnr 248. Det legges ved en vurdering av istandsetting og plassering av utedo, gjennomført av Rørosmuseet Bygningsvernsenter v/Kolbjørn Vegard Os.

I samme brevet søkes det om utsettelse for flytting og rivning av eksisterende utedo. Verneområdestyret svarte på dette i brev av 06.11.19 at frist for å gjennomføre rivning av utedo settes til 31.12.2020, og at den nye søknaden om byggesak forventes å bli behandlet på styrets første møte i 2020. Byggesøknaden behandles i denne saken.

Sødal søkte den 22.02.2018 (saksnr 18/4584) om rivning av gammel- og bygging av ny utedo med begrunnelse av sjenerende lukt da den gamle utedoen var for nærme inngangspartiet til hytta. Søknaden gjaldt et allerede gjennomført byggeprosjekt. En gammel utedo som tilbygg til stallen er revet og det er isteden bygget en ny utedo på 2,4 x 3,6 m, dvs 8,6 m<sup>2</sup>, bygd som frittstående bygning noen meter nordvest for stallen. Utedoen har pulttak og liggende panel. Det er søkers svoger Ola Sødal som har satt opp utedoen og det var også han som ga beskjed til verneforvalter om at den gamle var revet og ny satt opp. Ola Sødal leier «gjeterbua» på Øyvollen. Øyvollen er en del av en landbrukseiendom hvor hovedbruket Sødal ligger ved Aursunden. Jorda på bruket er i dag leid bort til nabobruk og beitearealene ved Øyvollen er leid bort som kvigebeite. Det er to boenheter på Øyvollen, og utedoen er felles for de to boenhetene. Seterhuset er bygd i 1976 på kjellermuren til det gamle seterhuset, «gjeterbua» er av nyere dato. Stallen er av den gamle bebyggelsen på vollen og er under vurdering for restaurering etter anbefaling fra kulturminnemyndigheten.

Søknaden ble behandlet på styremøte 21.06.2018. Det ble presisert at bygging uten at vernemyndighetene har fått vurdere saken er uheldig, og ved behandling i ettertid må en se på saken som om bygget ikke var bygget. Vernemyndighetene må se på dette som et brudd på verneforskriftene, og har mulighet til å reagere med anmeldelse av saken, gi pålegg om retting av forholdet eller gi tillatelse i ettertid. I denne saken ble det ansett som lite formålstjenlig med anmeldelse da søker selv varslet om tiltaket. Styret vedtok tillatelse til bygg med vilkår om endringer i størrelsen og utformingen. Styrevedtaket ble påklaget, klagen ble ikke tatt til følge i verneområdestyret og saken

ble behandlet i Miljødirektoratet, hvor verneområdestyret fikk medhold.

*Kartutsnittet til venstre viser Øyvollen som ligger*



ved Rien (blått punkt). Til høyre ser vi bebyggelsen på Øyvollen med ny utedo markert som blått punkt.



Bildet viser Øyvollen sett fra sjøsiden, Rien. Den nye utedoen ligger bak «gjeterhytta» til venstre i bildet. Den gamle stallen med utedo som nå er revet ligger i midt i bildet. Bildet er tatt høsten 2017 før bygging av ny utedo

Søknaden om oppføring av utedo fra 22.02.2018 ble sendt på høring til Trøndelag Fylkeskommune kulturminneavdelingen v/Hauke Haupts, Fylkesmannen i Trøndelag reindriftsavdelingen, og Riast/Hylling reinbeitedistrikt.

Riast Hylling reinbeitedistrikt uttaler at de ikke har noen innvendinger mot tiltaket. Fylkesmannens reindriftsavdeling uttaler at så lenge det nye bygget ikke skal benyttes til overnatting, samt det totale bebygde arealet på tomte ikke økes noe særlig, så har de ingen reindriftsfaglige merknader.

Kulturminneavdelingen hos fylkeskommunen har tidligere vært på befaring på Øyvollen i forbindelse med vurdering av den gamle stallen. De uttaler i denne saken at en helst hadde sett at utedoen hadde blitt bygd som en del av den gamle stallen, slik det tradisjonelt var vanlig. En ser at det finnes gode grunner for å flytte utedoen, men hadde helst sett at den da ble satt på den andre enden av stallen. De uttaler videre at et like stort frittstående bygg som en kopi av den gamle utedoen også hadde vært akseptabelt. Bygget som er etablert kan ikke betraktes som en stedstypisk utedo. Pulttak og liggende panel er ikke stedstypisk. Det stedstypiske er saltak og stående tømmermannspanel. Bygget har i tillegg flere vinduer enn det en tradisjonell utedo har. Kulturminnemyndigheten konkluderer med at bygget ikke er en tradisjonell utedo, men et uthus med utedo. Bygningen er ikke i samsvar med lokal byggeskikk og det svekker opplevelsesverdien til det historiske setermiljøet på Øyvollen. Deres faglige råd er at oppsatt bygning ikke kan godkjennes slik den er bygget.

Den nye søknaden fra 06.10.19 er sendt på høring til Trøndelag Fylkeskommune kulturminneavdelingen v/Hauke Haupts da denne søknaden inneholder nye momenter i forhold til utforming av bygg. Kulturminneavdelingen uttaler at det omsøkte tilbygget er overdimensjonert for å inneholde to utedoeer. Konklusjonen er at det gis dispensasjon/tillatelse til et tilbygg som dokumentert i søknaden, men på maksimal 160 cm i lengderetningen. Det er 1 meter kortere enn det omsøkte tilbygget.

Stallbygningen er 7,8 x 3,85 meter. Det omsøkte tilbygget vil forlenge stallen 2,6 meter, og den ny utedoen vil da bli 10 m<sup>2</sup>. I den opprinnelige søknaden om frittstående do var det omsøkte arealet 8,6 m<sup>2</sup>. I styremøtet 21.06.18 ble størrelsen bemerket, og nytt styremøtevedtak ble at det gis tillatelse til å bygge en utedo på 6,2 m<sup>2</sup>. Ved å korte ned 1 meter på lengderetningen til tilbygget, i henhold til kulturminneavdelingens konklusjon, vil tilbygget bli 6,17 m<sup>2</sup>. Det samsvarer med styremøtevedtaket fra 2018.

## Vurdering

Etter forskrift om vern av Skardsfjella og Hyllingsdalen landskapsvernområde § 3 punkt 1.1 er området vernet mot inngrep som vesentlig kan endre eller virke inn på landskapets art eller karakter, herunder oppføring av bygninger. Etter forskriftens § 3 punkt 1.3. e) kan forvaltningsmyndigheten etter søknad gi tillatelse til oppføring av bygninger og anlegg som er nødvendig til jordbruksformål, beitebruk og reindrift. I dette tilfellet gjelder det en landbrukseiendom hvor jorda er leid bort og setervollen ikke brukes til jordbruksdrift av eieren, men hvor arealene utnyttes ved utleie til storfebeite. Bygningen det søkes om er en utedo til bruk for de to boenhetene på setra. Utedo anses som nødvendig for å kunne benytte bebyggelsen på Øyvollen. Bebyggelsen er ikke utleid til jordbruksformål og utedoen er derfor først og fremst nødvendig i forhold til fritidsbruk av bebyggelsen.

Siden det ikke er åpnet for nye bygg til fritidsformål (herunder uthus) i verneforskriften må saken behandles etter unntaksbestemmelsene i naturmangfoldloven §48. Her heter det i første ledd: «§ 48 (*dispensasjon fra vernevedtak*). Forvaltningsmyndigheten kan gjøre unntak fra et vernevedtak dersom det ikke strider mot vernevedtakets formål og ikke kan påvirke verneverdiene nevneverdig, eller dersom sikkerhetshensyn eller hensynet til vesentlige samfunnsinteresser gjør det nødvendig.»

Verneformålet i Skardsfjella og Hyllingsdalen landskapsvernområde er:

### «§ 2. Formål.

*Formålet med Skardsfjella og Hyllingsdalen landskapsvernområde er å ta vare på et større naturområde som er relativt lite påvirket av tyngre tekniske inngrep, med det biologiske mangfold som preger landskapet. Den urørte vassdragsnaturen knyttet til Glommas kilder er her av særlig verdi. Fjellbjørkeskogen skal ivaretas som en viktig del av landskapsbildet. Vernet omfatter også verdifulle innslag av kulturlandskap, kulturminner og sammenhengen mellom disse, særlig de tallrike samiske kulturminner. Allmennheten skal gis anledning til natur- og landskapsopplevelse gjennom utøvelse av tradisjonelt og enkelt friluftsliv med liten grad av tilrettelegging. Ivaretagelse av naturgrunnet innenfor landskapsvernområdet er viktig for samisk kultur og næringsutnyttelse. Området skal kunne brukes til reindrift.»*

Det er åpning for å søke om bygninger i tilknytning til jordbruksformål, beitebruk og reindrift. Det er i den sammenheng gitt retningslinjer for uthus i forvaltningsplanen for Skardsfjella og Hyllingsdalen. Her heter det at uthus skal være av en beskjeden størrelse, og ha funksjon som utedo, lagerplass for redskap, ved, m.m. De skal ikke være isolert eller innredet for opphold og overnatting. For nye uthus og naust eller utvidelser/tilbygg settes maksstørrelse til ca. 30% av hovedbygg regnet ut fra størrelsen ved vernetidspunktet, eller maks 20 m<sup>2</sup>. Det er naturlig å bruke de samme retningslinjene for uthus tilknyttet fritidshus. Det omsøkte bygget er innenfor disse retningslinjene.

Den eksisterende utedoen var et tilbygg på den gamle stallen og beliggenheten var uheldig i forhold til luktproblemer. Behovet for rivning av den gamle utedoen og bygging av ny synes derfor å være godt begrunnet. Bygging av den nye utedoen har funnet sted uten at vernemyndigheten har fått behandlet saken, og dermed ikke har kunnet stille nødvendige krav til plassering, størrelse og byggestil. Saken ble behandlet i styret, og det ble gitt tillatelse med



vesentlige endringer. Den seneste søknaden gjelder bygging av utedo i forlengelse av stallen, noe som ble anbefalt i begynnelsen av prosessen. Den nybygde utedoen skal rives, og frist til gjennomføring er satt til 31.12.2020.

Saken skal vurderes i forhold til naturmangfoldlovens §8-12:

#### *§ 8. Kunnskapsgrunnlaget*

Setervollen ligger i nordenden av Rien ned mot sjøkanten. Det er ingen spesielle artsregistreringer ved hytta. Utedoen ligger ca. 45 m fra strandkanten, dvs innenfor 100 m-beltet til vassdraget. Det er samisk reindrift i området, og området ved Øyvollen er merket av som høstbeite for rein. (jf. reindriftskartene NIBIO). Reindriftsinteressene har ingen innvendinger mot byggetiltaket så lenge dette er av beskjeden størrelse og ikke skal benyttes til beboelsesrom.

#### *§9. Føre-var prinsippet*

Kunnskapsgrunnlaget anses som godt nok til å behandle saken. Føre-var prinsippet kommer derfor ikke til anvendelse.

#### *§ 10. Økosystemtilnærming og samlet belastning*

Utedoen er på 6,17 m<sup>2</sup>. Den skal ikke innredes til beboelsesrom. Oppføring av utedoen vil derfor ikke gi nevneverdig økt belastning på økosystemet eller området rundt i forhold til dagens bruk av Øyvollen. Utedoen er plassert i forlengelse av stallen - som er anbefalt av kulturminnemyndighetene.

#### *§ 11. Kostnadene ved miljøforringelse skal bæres av tiltakshaver*

Eventuell oppretting av skade på miljøet som følge av byggeprosjektet må dekkes av tiltakshaver.

#### *§ 12. Miljøforsvarlige teknikker og driftsmetoder*

Størrelsen på bygget som er omsøkt er i overkant av det som er nødvendig for å løse funksjonen utedo. Siden bygget skal fungere for to boenheter kan en akseptere en noe større utedo enn normalen på 2-4 m<sup>2</sup>. Kulturminneavdelingen ved fylkeskommunen uttaler at funksjonen bør bli integrert i det eksisterende bygget for at prinsippet «vern gjennom bruk» kommer til sin rett. Ved å redusere størrelsen på utedoen til en bredde på 70-80 cm for hvert utetolett, reduseres inngrepet i et vernet natur- og kulturmiljø til det nødvendige, og det er mer i samsvar med intensjonen og bestemmelsene i gjeldende verneforskrift. Bygningsarbeid, både rivning og nybygg forårsaker avfall. Bygningsavfall som ikke er rent treavfall, og som ikke kan brukes til ved eller brennes på stedet, må fraktes ut og deponeres på lovlig måte, slik at en unngår forurensning. Transport av materialer og avfall kan foregå med snøscooter på vinterføre, eller båt om sommeren.

#### **Konklusjon**


Rivning av eksisterende utedo (i den ene enden av stallen) og bygging av ny (i den andre enden) vil ha liten betydning for verneverdiene på den aktuelle setervollen. Nytt utedo bygget i forlengelse av stall er i tråd med tradisjonen, og størrelsen på utedoen (6,12 m<sup>2</sup>) vurderes som tilfredsstillende for to boenheter på vollen. Den allerede bygde utedoen rives i tråd med siste søknad og frist satt til 31.12.2020. Omsøkt tiltak bør derfor kunne tillates med hjemmel i naturmangfoldloven §48, under forutsetning av.



## Øyvollen, Utedo og uthus gnr 132/bnr 248 Eier Reidun Sødal

---

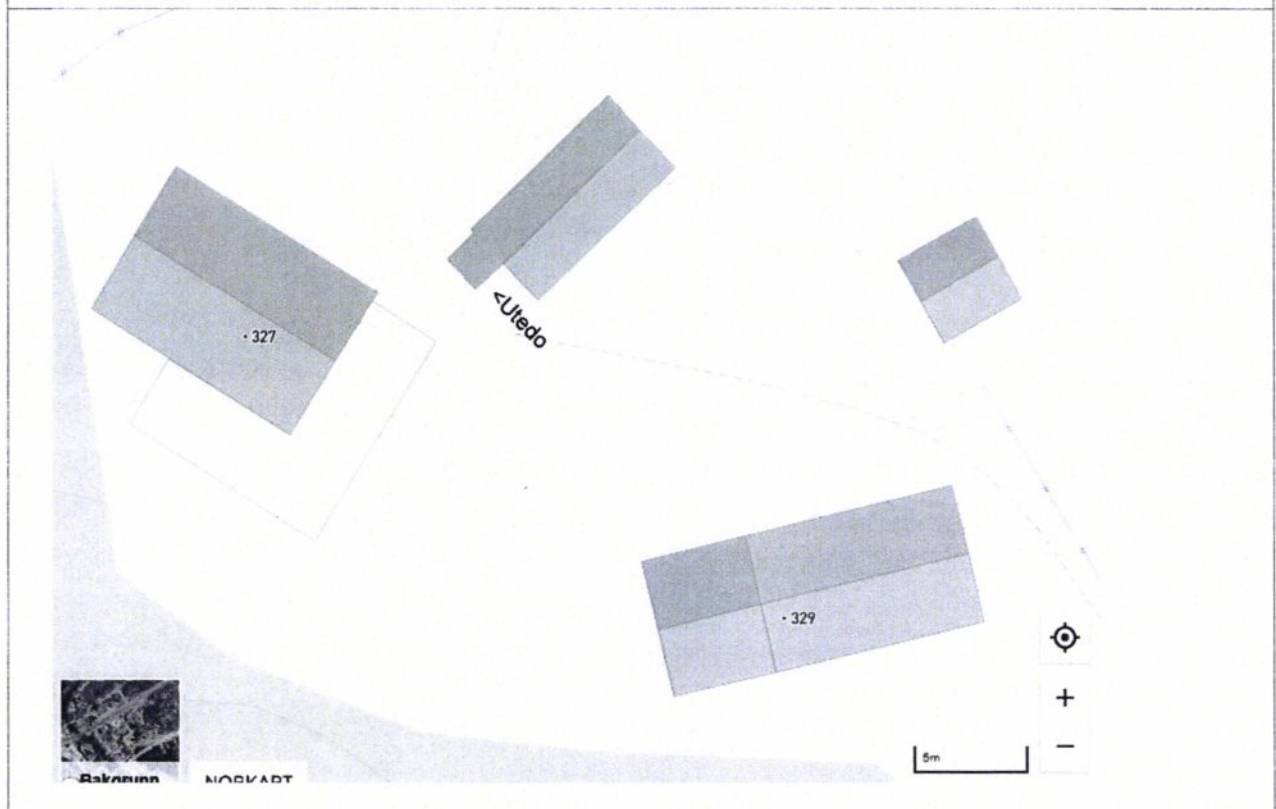
Vurdering av istandsetting og plassering av utedo.



## TILSTANDSRAPPORT OG UTGREIEING UTEDO

Objekt/objektnr	Uthus/stall
Sted	Øyvollen, Rien ,Røros
Gnr/bnr	132/248
Kommune:	Røros
Eier:	Reidun Båtnes Sødal
Oppdragsgiver	
Befaring utført:	8/4-2017
Rapport levert:	24/9-2019
Rapport utført av:	Kolbjørn Vegar Os

### Vurdering av istandsettingstiltak på uthus og eventuell ny plassering av utedo.



## Oppsummering av tilstanden

Uthuset har en del råteskader botnsvillene og de nederste fire omfarene på langvegg mot nordvest. Det er en del tidligere reparasjoner og tettinger som er delvis skjemmende men ser ikke ut til å ha vesentlig betydning for styrke. Det vil bli søkt om støtte fra Kulturminnefondet for å få gjennomført istandsetting.

## Vurderinger av plassering utedo.

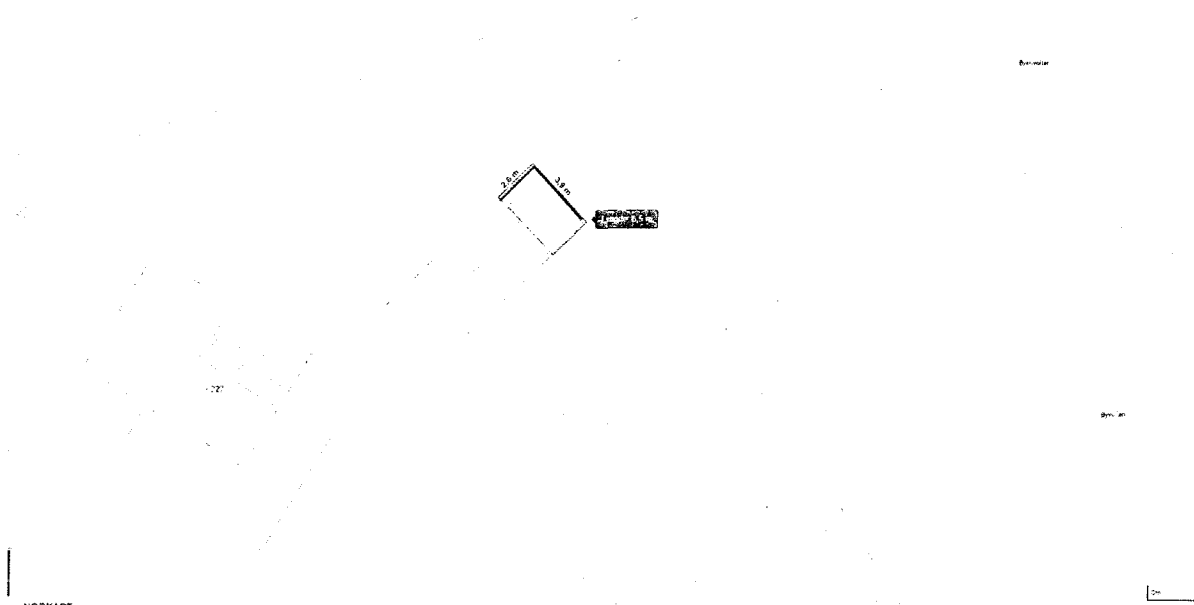
Utedoen sto plassert på sørvestre tverrvegg av uthus/stall. Det hadde pulttak og en miks av stående og liggende panel. På grunn av at utedoen lå kloss inntil hytte med adresse 237, med konsekvenser for lukt og sjenanse, ønsket huseier å flytte den. Manglende saksgang og utformingen på den frittstående utedoen som ble bygd er ikke noe som vurderes her.

Det er tre plasseringer for utedoen som synes å være aktuell.

1. Gjenoppbygning på stedet der den sto i lik utforming
  - a. Det vil fortsatt være problemer med generende lukt og manglende privatliv når en er på do.
2. Bygge do inne i bindingsverkdelen av uthuset (nordøstlig ende).
  - a. Fører til lukt inne i uthuset og endring av konstruksjon for å ta ut avføringen.
  - b. Tar av eksisterende lagringsplass
3. Bygge do i den nordøstlige tverrenden av uthuset
  - a. Fordelaktig både når det gjelder lukt og unngår endring på eksisterende konstruksjoner.

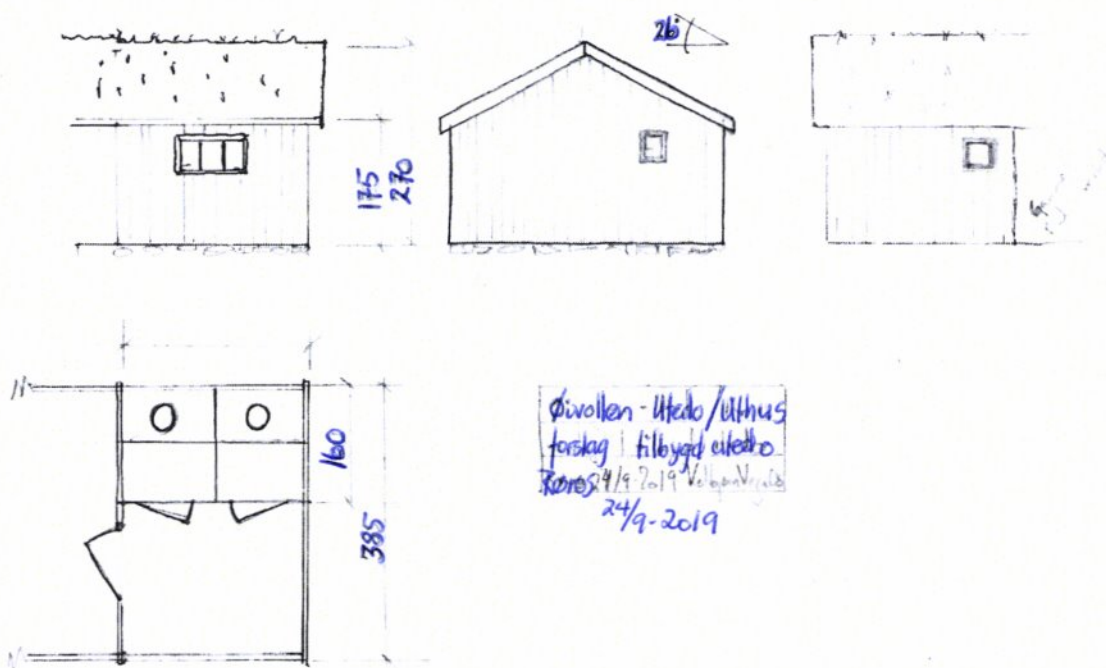
Huseier ønsker å gå for alternativ 3

Plan skisse for ønsket plassering av utedo:



## Beskrivelse av planlagt utedo:

- Bygges opp i bindingsverk med bruk av 6" laft slik eksisterende bindingsverkdel er gjort, og for å kunne sette konstruksjonen på natursteinsfundament.
- Stående panel- låvepanel (1"\*5-6") med vindtetting innenfor slik tverrveggen og front var utforma på den gamle.
- Saltak som bygges videre på eksisterende tak på uthus
  - Reglene tilsier at det skal være saltak på nybygg noe erstatningsutedoen ble kritisert for.
- Torv på taket som uthuset.
- Glugg i tverrenden som foregående eksisterende og et lite vindu på baksiden for å lede inn lys til de to utedoene.
- Utvides litt i lengderetning i forhold til foregående utedo for å få plass til to separate plasser for avtrede.




## Framdrift

Praktisk bør innfrakting av byggematerialer foregå med scooter på vinterstid. Bygging av ny utedo er da praktisk gjennomførbart sommeren 2020.

Det er da sterkt ønskelig at den nybygde utedoen som huseier er pålagt å fjerne, kan få stå til den her beskrevne og planlagte utedoen er bygd på høsten 2020.





Langveggen sett fra nord.



Tverrvegg mot nordøst. Her er det kun lagt inn utskifting av svill. Her ser vi for oss at utedoen plasseres.



Innvendig mot tømmerdelen



En god del av tømmeret er gjenbruk og flere av dem er det skåret ut initialer på.



Et av årstallene er 1881.



Midtre tverrsvill har også råteskader og bør byttes.

Røros, 3/9-2019

Kolbjørn Vegar Os  
Bygningsantikvar

Berit Bakosgjelten  
Avdelingsleder Bygningsvernssenteret





Langvegg mot sørøst



På denne langveggen er det også lagt inn utskifting av 2. omfaret.




Tverrvegg mot sørvest der utedoen var plassert.



Innvendig i utedoen. Pappsjikt som vindtetting og låvepanel utvendig. Faspanel på vegg mot tømmeret.



Tverrvegg og bakvegg mot nordvest.



Her er det råteskader opp til 3. omfaret.

### ***Kostnadsoverslag:***

Se eget vedlegg.

### ***Merknad:***

Dette er et kostnadsoverslag utarbeidet av Rørosmuseet Bygningsvernssenteret. En må påregne justering til oppdaterte tjenestepriiser det året arbeidet utføres.

Ut over dette er det slik at når det gis et prisoverslag, skal prisen ikke overstige det oppgitte beløp vesentlig, og iallfall ikke med mer enn 15 prosent, jfr. Håndverkertjenesteloven § 32.

Ved istandsettingsarbeid på eldre bygninger kan ytterligere skader avdekkes underveis i arbeidet. Hvis slik situasjon oppstår, vil huseier bli varslet umiddelbart. Tilleggsarbeid faktureres pr. time.

Det er ingen forpliktelse for videre arbeid som følge av denne rapporten. Eier er ikke forpliktet til å bruke Bygningsvernssenteret som utførende. Om det velges andre håndverkere som utførende, bør vedkommende gjøre egen vurdering av kostnadsberegningen som grunnlag for sitt arbeid.

Røros, 5/9.2019

Kolbjørn Vegar Os  
Bygningsantikvar

Berit Bakosgjelten  
Avdelingsleder Bygningsvernssenteret

### ***Vedlegg:***

1. Kostnadsoverslag
- 2.



**Fra:** Hauke Haupts <hauha@trondelagfylke.no>  
**Sendt:** tirsdag 18. februar 2020 10:55  
**Til:** Myrseth, Eli Cora <elcmy@fylkesmannen.no>  
**Emne:** SV: HØRING

Hei,  
Her er vår uttalelse:

Vi viser til deres henvendelse.

Det er positivt at tiltakshaver har fått profesjonell rådgiving i forhold til en antikvarisk riktig tilpasning i det verdifulle og bevaringsverdige historiske seter-kulturmiljøet.

Vi støtter prinsipielt løsningen som forlenger det eksisterende historiske bygget og slik som dokumentert i søknaden.

Vi hadde gjerne sett at funksjonen hadde blitt mer integrert i eksisterende bygget for at prinsippet «vern gjennom bruk» kommer til sin rett.

For det andre vurderer vi to utedoer på en bredde hver på ca. 110 cm (260 cm gjennom to, minus to vegger på ca. 10 cm) som noe over-dimensjonert.

Dette fører til ett unødvendig stort tilbygg.

Vi mener at behovet for denne bofunksjonen kan uten problemer oppnås med en bredde på 70 - 80 cm for hvert ute-toalett.

80 cm mellom veggene er standardmål for ett vannbasert toalett med vask i en bolig.

På denne måten reduseres inngrepet i ett vernet natur- og kulturmiljø til det nødvendige.

Dette vurderer vi å være mer i samsvar med intensjonen og bestemmelser i gjeldende forskrift for verneområdet.

### Konklusjon

Ut ifra kulturminnefaglige hensyn anbefaler vi at det gis dispensasjon/tillatelse til ett tilbygg som dokumentert i søknaden, men på maksimal 160 cm utvidelse i lengderetning.

Med vennlig hilsen

Hauke Haupts

Tlf: 74 17 51 71

**Fra:** Myrseth, Eli Cora <[elcmy@fylkesmannen.no](mailto:elcmy@fylkesmannen.no)>

**Sendt:** tirsdag 11. februar 2020 10:40

**Til:** Hauke Haupts <[hauha@trondelagfylke.no](mailto:hauha@trondelagfylke.no)>

**Emne:** VS: HØRING

Hei

Målene på utedoen er litt uklare å lese ja. Den er scannet litt bedre her (vedlegg)

Jeg leste 2,6 x 3.9

Med vennlig hilsen

Eli Cora Myrseth  
nasjonalparkforvalter



**Verneområdestyret  
for Skardsfjella og  
Hyllingsdalen**

Tlf: +4773199207 | Mob: +4795462464 [elcmy@fylkesmannen.no](mailto:elcmy@fylkesmannen.no) [www.nasjonalparkstyre.no](http://www.nasjonalparkstyre.no)  
Vennligst tenk på miljøet før du skriver ut.

**Fra:** Myrseth, Eli Cora <[elcmy@fylkesmannen.no](mailto:elcmy@fylkesmannen.no)>

**Sendt:** mandag 10. februar 2020 14:57

**Til:** Hauke Haupts <[hauha@trondelagfylke.no](mailto:hauha@trondelagfylke.no)>

**Emne:** HØRING

## **Skardsfjella og Hyllingsdalen landskapsvernområde - høring vedrørende restaurering av stall og tilbygg av utedo på Øyvollen - Reidun Båtnes Sødal**

Kort historikk

Reidun Båtnes Sødal eier Øyvollen ved Rien. Utedoen som var et tilbygg på den gamle stallen ble revet, og det er satt opp en ny utedo på setertunet. Dette ble utført uten søknad til verneområdestyret. Fylkeskommunen uttalte seg. Saken ble behandlet i styret, og det ble gitt tillatelse – men med en del vilkår. Søker klaget, styret opprettholdt sitt vedtak, saken ble sendt til Miljødirektoratet, som ga verneområdestyret medhold.

Det søkes nå om utsettelse på riving/ flytting av eksisterende (ulovlig oppsatt) utedo i påvente av restaurering av gammel stall. Bygningsantikvar Kolbjørn Vegard Os har foreslått restaurering hvor utedo bygges som en forlengelse av eksisterende uthus/stall. Det vises til vedlagt søknad fra Reidun Sødal datert 06.10.2019 vurdering med tegninger fra Bygningsvernsesteret.

Saken sendes på høring til Trøndelag fylkeskommune v/Hauke Haupts.

Ønsker tilbakemelding innen 21.10.2020

Vedlegg:

Søknad fra Reidun Båtnes Sødal

Vurdering fra Bygningsvernsesteret

Vedtak fra verneområdestyret vedr tidligere søknad

Med vennlig hilsen

Eli Cora Myrseth  
nasjonalparkforvalter



**Verneområdestyret  
for Skardsfjella og  
Hyllingsdalen**

Tlf: +4773199207 | Mob: +4795462464 [elcmy@fylkesmannen.no](mailto:elcmy@fylkesmannen.no) [www.nasjonalparkstyre.no](http://www.nasjonalparkstyre.no)  
Vennligst tenk på miljøet før du skriver ut.

Til

MOOTTATT  
18/4584  
09.10.2019

Verneområdestyret for  
Skardsjella og Hyllingsdalen,  
Fylkesmannen i Trøndelag,  
Postboks 2600,  
7734 Steinkjer.

Raa 6/10-19

Øyvollen, Utedo og Uthuis G.nr 132/248  
Vurdering av og istandsetting, og plassering av utedo.

Jeg søker med dette om utsettelse for flytting/  
rivning av eksisterende utedo.

Bygningsantikvar Kjelbjørn Vegard Os har vurdert  
og tegnet restaurering av stall/uthuis, med  
forlengelse mot øst, for plassering av nytt utedo.  
Kjelbjørn Vegard Os mener arbeidet skal være  
utført høst 2020, men det er kanskje optimistisk  
med tanke på lange avstander fra vei. 2021  
er kanskje mere realistisk.

Med hilsen  
Reidun Batnes Sødal

Vedlegg: 1. Vurdering av Kjelbjørn Vegard Os  
2. Kostnadsoverslag

Arkivsaksnr: 2020/247

Saksbehandler: Eli Cora Myrseth

Dato: 24.02.2020

<b>Utvalg</b>	<b>Utvalgssak</b>	<b>Møtedato</b>
Verneområdestyret for Skardsfjella og Hyllingsdalen	6/2020	04.03.2020

## Møteplan 2020

### Forvalters innstilling

Verneområdestyret for Skardsfjella og Hyllingsdalen godkjenner møteplanen som foreslått.

### Saksopplysninger

Foreslått møteplan for 2020:

Møteplan	Nasjonalparkstyre	Dialogmøte rådgivende utvalg	Administrativ kontaktutvalg
<b>2020</b>			
<b>Januar</b>			
<b>Februar</b>			
<b>Mars</b>	<b>03.-04.mars.</b> Opplæring av styremedlemmer og konst.styremøte (Trondheim)		
<b>April</b>	<b>17.04.</b> Dialogmøte (Røros)	<b>21.04.</b> Dialogmøte (Røros)	<b>21.04.</b> Dialogmøte (Røros)
<b>Mai</b>	<b>05.-06.mai</b> Nasjonalpark-konferanse. (Trondheim) + 7.mai for medlemmer oppnevnt av sametinget.  <b>26.05.</b> Styremøte (Tydal).		
<b>Juni</b>			
<b>Juli</b>			
<b>August</b>	<b>08.-09.09.</b> To-dagers styremøte og befarings. Sted?		
<b>Sept.</b>			
<b>Oktober</b>			x

<b>Nov.</b>	<b>04.12.</b> Styremøte (Røros)		
<b>Des.</b>			
<b>Sum møter</b>	5	1	3

### Vurdering

Det er tatt hensyn til politiske møter i Røros og Tydal kommune, men datoene kan kollidere med mye annet. Møteplanen er et forslag som må vurderes av styremedlemmene.

Arkivsaksnr: 2020/247

Saksbehandler: Eli Cora Myrseth

Dato: 20.02.2020

Utvalg	Utvalgssak	Møtedato
Verneområdestyret for Skardsfjella og Hyllingsdalen	7/2020	04.03.2020

## Plan for bruk av driftsmidler for Skardsfjella og Hyllingsdalen Verneområdestyret for 2020

Vedlegg:

- 1 Elektronisk søknad drift 2020
- 2 Innvilget driftsmidler 2020

### Forvalters innstilling

Verneområdestyret for Skardsfjella og Hyllingsdalen godkjenner plan for bruk av årets tildeling av driftsmidler og midler til kartlegginger som foreslått i saken.

### Saksopplysninger

#### *Drift av nasjonalparkstyret.*

Verneområdestyret søkte om kr 210 000 til drift av styret i 2020, på grunnlag av tidligere års behov. Vi har fått tildelt kr 210 000 fra miljødirektoratet.

Disse midlene vil bli brukt til gjennomføring av styrets møter, møtehonorer og reiseutgifter til styrets medlemmer, samt reiseutgifter og kompetansetiltak for forvalterne som er relatert til nasjonalparkstyrets arbeid. Disse midlene skal også dekke kostnadene i forbindelse med kompetansedagene 3.-4.mars og kost og losji for styrets medlemmer på nasjonalparkkonferansen i mai.

#### *Besøksstrategi og kartlegginger*

Verneområdestyret søkte om kr 150 000 under denne posten og har fått tildelt kr 100 000 for 2020. Dette er planlagt brukt til kartlegging av samiske kulturminner og til arbeid med besøksstrategien. Hovedprosjekt for kartlegging av samiske kulturminner er finansiert av flere aktører, deriblant nasjonalparkstyret for Skarvan og Roltdalen og

Sylan, samt Trøndelag Fylkeskommune. Forvalter har signalisert at vi kan bidra med kr 50 000 til et hovedprosjekt. De resterende 50 000,- kr settes foreløpig av til arbeidet med besøksforvaltningsplanene.

Det var søkt om kr. 100 000 til produksjon av nettsider under den nye portalen til Miljødirektoratet, i tråd med designmanualen. Skardsfjella og Hyllingsdalen landskapsvernområde fikk ikke tilskudd til dette i denne omgang, da nasjonalparkene ble prioritert.

#### *Midler satt av på to fond i Tydal kommune*

Verneområdestyret har midler som er satt av på fond i Tydal kommune, til sammen 506 102 kr. Ifølge Verneområdestyrets vedtak i sak 24/17 og 25/17 skal fondet brukes til informasjonstiltak (170 000) og til uttak av contortafuru i Hyllingsdalen (100 000). Uttak av contortafuru er et 4-årig prosjekt (2018-2022), og har kommet godt i gang.

Vedrørende midler til informasjonstiltak, er det satt av 50 000 til forprosjekt for kartlegging av samiske kulturminner. Dette prosjektet sees i sammenheng med et informasjonstiltak hvor det er søkt om egne tiltaksmidler fra Miljødirektoratet. Vi har ikke fått svar på denne søknaden pr d.d.(se sak om tiltaksmidler).

I tiltaksplanen for 2020 ble 100 000 av fondsmidlene øremerket opprydding av kreosotholdige installasjoner. Vi har nå fått innvilget dette som tiltak finansiert med tiltaksmidler med 170 000 fra Miljødirektoratet, slik at deler av fondsmidlene kan omdisponeres av styret.

## BEHOVSINNMELDING FYLKESMANNEN - 2020

Organisasjonsnummer: 974764350

Foretaksnavn: Fylkesmannen I Trøndelag

Adresse: Strandvegen 38, 7713 STEINKJER

E-postadresse: elcmy@fylkesmannen.no

Utfyller

Navn: Eli Cora Myrseth

Telefonnummer: 95462464

E-postadresse: elco292@yahoo.no

Mottaker: Miljødirektoratet

SØKNAD

REFERANSENR.: 20S040E9

### Tiltak

Oversikt over alle tiltak					
Navn	Kapittelpost	Fagområde	Kostnadsart	Ansvarlig	Beløp
Drift av verneområdestyre	142021 - 21-post Spesielle driftsutgifter Miljødirektoratet	Forvaltning verneområder	Driftskostnader	Bjørnar Wiseth	210 000
Besøksstrategi og kartlegging	142021 - 21-post Spesielle driftsutgifter Miljødirektoratet	Forvaltning verneområder	Driftskostnader, Kjøp av tjenester	Bjørnar Wiseth	150 000
Etablering av publikumsvennlig nettside	142021 - 21-post Spesielle driftsutgifter Miljødirektoratet	Forvaltning verneområder	Kjøp av tjenester	Bjørnar Wiseth	100 000
					460 000

### Drift av verneområdestyre

Navn på tildeling/prosjekt/tiltak: Drift av verneområdestyre

Beskrivelse av tildeling/prosjekt/tiltak:

Skardsfjella og Hyllingsdalen landskapsvernområde

Referanse til tildelingsbrev:

Kapittelpost: 142021 - 21-post Spesielle driftsutgifter Miljødirektoratet

Fagområde: Forvaltning verneområder

Underområde: Drift av nasjonalpark- og verneområdestyrer

Kostnadsart:



- Driftskostnader

**Ansvarlig fylkes-/miljøverndirektør:** Bjørnar Wiseth

**Ansvarlig saksbehandler hos fylkesmannen:** Eli Cora Myrseth

**Søkes det om midler til tiltaket gjennom andre ordninger? I så fall hvilke?**

nei

**Omsøkt beløp:** Kr 210 000

**Tiltaket er videreføring av pågående prosjekt?** Nei

**Er tiltaket flerårig?** Nei

## **Besøksstrategi og kartlegging**

**Navn på tildeling/prosjekt/tiltak:** Besøksstrategi og kartlegging

**Beskrivelse av tildeling/prosjekt/tiltak:**

Besøksstrategien er tenkt ferdigstilt i 2020. Det gjenstår noe kartlegging, som reiseliv, bygninger og samiske kulturminner.

**Referanse til tildelingsbrev:**

**Kapittelpost:** 142021 - 21-post Spesielle driftsutgifter Miljødirektoratet

**Fagområde:** Forvaltning verneområder

**Underområde:** Drift av nasjonalpark- og verneområdestyrer

**Kostnadsart:**

- Driftskostnader

- Kjøp av tjenester

**Ansvarlig fylkes-/miljøverndirektør:** Bjørnar Wiseth

**Ansvarlig saksbehandler hos fylkesmannen:** Eli Cora Myrseth

**Søkes det om midler til tiltaket gjennom andre ordninger? I så fall hvilke?**

Kartlegging av samiske kulturminner vil være et prosjekt med flere interessenter og finansieringskilder.

Prosjektet er planlagt sammen med nasjonalparkstyret for Skarvan og Roltdalen og Sylan, slik at Ajeege som foretar slik kartlegging, kan jobbe med alle områdene samtidig. Ajeege opplyser at de har fått et forhåndstilsagn på kr 300 000 til et hovedprosjekt forutsatt at det er flere finansieringskilder.

**Omsøkt beløp:** Kr 150 000

**Tiltaket er videreføring av pågående prosjekt?** Ja

**Er tiltaket flerårig?** Ja

## **Etablering av publikumsvennlig nettside**

**Navn på tildeling/prosjekt/tiltak:** Etablering av publikumsvennlig nettside

**Beskrivelse av tildeling/prosjekt/tiltak:**

Etablering av en publikumsvennlig nettside er et av tiltakene til Miljødirektoratet. som lager en felles nettportal for alle verneområdestyrene under portalen Norgesnasjonalparker.no

**Referanse til tildelingsbrev:**

**Kapittelpost:** 142021 - 21-post Spesielle driftsutgifter Miljødirektoratet

**Fagområde:** Forvaltning verneområder

**Underområde:** Drift av nasjonalpark- og verneområdestyrer

**Kostnadsart:**

- Kjøp av tjenester

**Ansvarlig fylkes-/miljøverndirektør:** Bjørnar Wiseth

**Ansvarlig saksbehandler hos fylkesmannen:** Eli Cora Myrseth

**Søkes det om midler til tiltaket gjennom andre ordninger? I så fall hvilke?**


Nei


**Omsøkt beløp:** Kr 100 000

**Tiltaket er videreføring av pågående prosjekt?** Nei

**Er tiltaket flerårig?** Nei

## Vedlegg

 Budsjettt 2020.pdf (Økonomi/Finansiering)

 Forprosjekt Dokumentasjon av samiske kulturminner Skardsfjella-Hyllingsdalen  
landskapsvernområde.docx (Prosjektbeskrivelse)

### Merknad:

Budsjettet for drift av styret er basert på 5 styremedlemmer, 5 møter i året og det er tatt hensyn til opplæring av nytt styre.

Honorarsatsene som er brukt er fra 2019.

 **Eli Cora Myrseth for Fylkesmannen I Trøndelag**

---

Lvert 10.01.2020

## Behovsinnmelding fylkesmannen - 2020

Navn	Status	Innvilget beløp	Kommentar
Drift av verneområdestyre	Innvilget	210 000	
Besøksstrategi og kartlegging	Delvis innvilget	100 000	
Etablering av publikumsvennlig nettside	Avslag		Vi har prioritert nettsider til nasjonalparkene samt til de mest besøkte områdene og da nådde ikke dere opp denne gangen
		310 000	

Arkivsaksnr: 2020/1432

Saksbehandler: Eli Cora Myrseth

Dato: 21.02.2020

<b>Utvalg</b>	<b>Utvalgssak</b>	<b>Møtedato</b>
Verneområdestyret for Skardsfjella og Hyllingsdalen	8/2020	04.03.2020

## **Plan for bruk av tildelte tiltaksmidler 2020 - Skardsfjella og Hyllingsdalen landskapsvernområde**

Vedlegg:

- 1 Elektronisk søknad tiltak 2020 Skardsfjella
- 2 Innvilget Tiltak 2020
- 3 Forprosjekt- UTVIKLING AV FORVALTNIGSKNUTEPUNKTET

### **Forvalters innstilling**

Verneområdestyret for Skardsfjella og Hyllingsdalen tar tildelingen av tiltaksmidler til etterretning. Det ble tildelt det omsøkte beløpet, unntatt 60 000 i posten skjøtselsplaner. Dette tiltaket kan delvis dekkes av driftsmidler av post 21, og delvis av fondsmidler.

### **Saksopplysninger og vurderinger**

Verneområdestyret for Skardsfjella og hyllingsdalen søker hvert år midler til å gjennomføre tiltak i verneområdene fra Miljødirektoratet  
Verneområdestyret behandlet plan for søknad om tiltak for 2020 i sak ST 19/19 i møte 28.11.2019.

Det ble totalt søkt om kr 300 000 kr, men tildelt 240 000 kr. Det ble søkt om å utarbeide skjøtselsplaner på setervoller med kr 60 000. Svaret fra Miljødirektoratet på denne posten er at tiltaket er vurdert i tildeling av post 21 midler.

Det tildelte beløpet (240 000) samsvarer med omsøkt beløp (300 000) minus tiltaket om skjøtsel (60 000). De midlene som finnes på fond i Tydal kommune bør brukes. Tydal kommune ønsker å avslutte denne ordningen, og Miljødirektoratet har skjerpet inn

ordningen og skal ha ubrukte midler i retur for omdisponering. Derfor kan noe av fondsmidlene brukes til skjøtselsplaner.

Innvilget beløpet er ikke fordelt på de ulike tiltakene, men gitt i en pott. Styret kan derfor fritt sjonglere med midlene mellom tiltakene.

Det vil bli gjennomført et bestillingsdialogmøte nr. 2 med SNO og fjelloppsynet i løpet av våren. Da vil praktisk gjennomføring av tiltakene fastlegges.

#### Søknad om midler fra ordningen «Tilskudd til verdiskaping basert på naturarven»

I arbeidet med besøksstrategien for Skardsfjella og Hyllingsdalen landskapsvernområde er informasjonsarbeid trukket frem som et viktig punkt. I lys av dette, og at forvaltningsknutepunktet ved 705- senteret får ledige lokaler i løpet av 2020, har forvalterne på vegne av Verneområdestyret for Skardsfjella og Hyllingsdalen og nasjonalparkstyret for Skarvan og Roltdalen og Sylan i fellesskap sendt inn en søknad til Miljødirektoratet om midler til forprosjektet «Utvikling av forvaltningsknutepunktet». Det er søkt om 142 999 kr fra ordningen «Tilskudd til verdiskaping basert på naturarven». Det er foreløpig ikke kommet svar på søknaden, men prosjektplanen legges ved til orientering for verneområdestyret. Dersom vi får tildelt midler, vil detaljert prosjektplan legges frem for styret.

## MIDLER TIL TILTAK I VERNEOMRÅDER (KAP 1420 POST 31) - 2020

Organisasjonsnummer: 974764350

Foretaksnavn: Fylkesmannen I Trøndelag

Adresse: Strandvegen 38, 7713 STEINKJER

E-postadresse: elcmy@fylkesmannen.no

### Utfyller

Navn: Eli Cora Myrseth

Telefonnummer: 95462464

E-postadresse: elco292@yahoo.no

Mottaker: Miljødirektoratet

SØKNAD

REFERANSENR.: 20S0D949

## Tiltak

Er søker verneområdeforvalter eller fylkesmann? Verneområdeforvalter

Oversikt over alle tiltak						
Pri.	Navn	Tiltakskategori	Tiltakstype	Verneområde	Øk. ansvarlig	Beløp
1	Utarbeide skjøtselplaner for setervollene	Kartlegging	Kartlegging av flora/fauna	Skardsfjella og Hyllingsdalen landskapsvernområde (VV00002766)	Forvaltningsm.	60 000
2	Skjøtsel på setervoller	Slått	Engslått	Skardsfjella og Hyllingsdalen landskapsvernområde (VV00002766)	Forvaltningsm.	45 000
3	Opprydning kreosotholdige virkegrusvøffjellet	Restaurering	Fjerning av sti	Skardsfjella og Hyllingsdalen landskapsvernområde (VV00002766)	Forvaltningsm.	170 000
4	Vedlikehold av skilt, skiltplan og besøksteller	Tilrettelegging og informasjon	Annet (utdypes i beskrivelsesfeltet)	Skardsfjella og Hyllingsdalen landskapsvernområde (VV00002766)	Forvaltningsm.	25 000
5	Ferdseltellere 2 stk	Kartlegging	Annen kartlegging	Skardsfjella og Hyllingsdalen landskapsvernområde (VV00002766)	Forvaltningsm.	0
						<b>300 000</b>

## Utarbeide skjøtselplaner for setervollene

**Prioritet:** 1

**Navn på tiltaket:** Utarbeide skjøtselplaner for setervollene

**Tiltakskategori:** Kartlegging

**Tiltakstype:** Kartlegging av flora/fauna

**Verneområde:** Skardsfjella og Hyllingsdalen landskapsvernområde (VV00002766)

**Økonomisk ansvarlig:** Forvaltningsmyndighet

**Søkes det om midler til tiltaket gjennom andre ordninger? I så fall hvilke?**

**Omsøkt beløp:** Kr 60 000

**Tiltaket er videreføring av pågående prosjekt?** Nei

**Tiltaket har forankring i skjøtels- eller forvaltningsplan?** Ja

**Er tiltaket flerårig?** Ja

**Har dere en besøksstrategi for verneområdet (i produksjon eller ferdig)?**

**Beskrivelse av tiltaket:**

Befaring og kartlegging av setervollene i verneområde. Utarbeide nye skjøtselplaner i samarbeid med eierne av setervollene, SNO og botaniker. Dette arbeidet er planlagt parallelt med kartlegging av samiske kulturminner i samme verneområdet. Kartleggingen er forankret i forvaltningsplanen for Skardsfjella og Hyllingsdalen landskapsvernområde.

Verneområdetstyret jobber med besøksstrategi, hvor første utkast er behandlet i styremøte.

## Skjøtsel på setervoller

**Prioritet:** 2

**Navn på tiltaket:** Skjøtsel på setervoller

**Tiltakskategori:** Slått

**Tiltakstype:** Engslått

**Verneområde:** Skardsfjella og Hyllingsdalen landskapsvernområde (VV00002766)

**Økonomisk ansvarlig:** Forvaltningsmyndighet

**Søkes det om midler til tiltaket gjennom andre ordninger? I så fall hvilke?**

**Omsøkt beløp:** Kr 45 000

**Tiltaket er videreføring av pågående prosjekt?** Ja

**Tiltaket har forankring i skjøtels- eller forvaltningsplan?** Ja

**Er tiltaket flerårig?** Ja

**Har dere en besøksstrategi for verneområdet (i produksjon eller ferdig)?**

**Beskrivelse av tiltaket:**

Videreføring av skjøtsel på prioriterte setervoller i Skardsfjella og Hyllingsdalen LO. Dette gjelder slått og rydding av gammel slåttemark på prioriterte setervoller.

Det utbetales godtgjørelse til skjøtsel når setereierne utfører dette etter rapportering på utført arbeid. Skjøtselen foregår etter nærmere avtale med forvalter. Dette er fordi SNO ikke har kapasitet til å utføre skjøtselarbeidet.

## Opprydning kreosotholdige virke- grusvjøfjellet

**Prioritet:** 3

**Navn på tiltaket:** Opprydning kreosotholdige virke- grusvjøfjellet

**Tiltakskategori:** Restaurering

**Tiltakstype:** Fjerning av sti

**Verneområde:** Skardsfjella og Hyllingsdalen landskapsvernområde (VV00002766)

**Økonomisk ansvarlig:** Forvaltningsmyndighet

**Søkes det om midler til tiltaket gjennom andre ordninger? I så fall hvilke?**

**Omsøkt beløp:** Kr 170 000

**Tiltaket er videreføring av pågående prosjekt?** Nei

**Tiltaket har forankring i skjøtsels- eller forvaltningsplan?** Ja

**Er tiltaket flerårig?** Ja

**Har dere en besøksstrategi for verneområdet (i produksjon eller ferdig)?**

**Beskrivelse av tiltaket:**

Stien til Hyddkroken (prioritert setervoll) er ganske bløt i flere partier. det finnes i dag om lag 150 kreosotholdige sviller på denne stien. Vi ønsker å fjerne disse, og erstatte de med annen klopping. Dette vil bli en forholdsvis omfattende rydding. Vi har kontakt med noen som kan tilby utlegging av ny klopping på samme tur som de gamle hentes inn. Dette prosjektet vil strekke seg over to år.

## **Vedlikehold av skilt, skiltplan og besøksteller**

**Prioritet:** 4

**Navn på tiltaket:** Vedlikehold av skilt, skiltplan og besøksteller

**Tiltakskategori:** Tilrettelegging og informasjon

**Tiltakstype:** Annet (utdypes i beskrivelsesfeltet)

**Verneområde:** Skardsfjella og Hyllingsdalen landskapsvernområde (VV00002766)

**Økonomisk ansvarlig:** Forvaltningsmyndighet

**Søkes det om midler til tiltaket gjennom andre ordninger? I så fall hvilke?**

**Omsøkt beløp:** Kr 25 000

**Tiltaket er videreføring av pågående prosjekt?** Ja

**Tiltaket har forankring i skjøtsels- eller forvaltningsplan?** Ja

**Er tiltaket flerårig?** Ja

**Har dere en besøksstrategi for verneområdet (i produksjon eller ferdig)?** Nei

**Beskrivelse av tiltaket:**

Vedlikehold av skilt, oppsetting av løveskilt, og oppfølging av besøksteller for Skardsfjella og Hyllingsdalen LO.

starte arbeid med en skiltplan i samarbeid med SNO.

## **Ferdstellers 2 stk**

**Prioritet:** 5

**Navn på tiltaket:** Ferdstellers 2 stk

**Tiltakskategori:** Kartlegging

**Tiltakstype:** Annen kartlegging

**Verneområde:** Skardsfjella og Hyllingsdalen landskapsvernområde (VV00002766)

**Økonomisk ansvarlig:** Forvaltningsmyndighet

**Søkes det om midler til tiltaket gjennom andre ordninger? I så fall hvilke?**

**Omsøkt beløp:** Kr 0

**Tiltaket er videreføring av pågående prosjekt?** Ja

**Tiltaket har forankring i skjøtsels- eller forvaltningsplan?** Ja

**Er tiltaket flerårig?** Ja

**Har dere en besøksstrategi for verneområdet (i produksjon eller ferdig)?**

**Beskrivelse av tiltaket:**



Vi har en ferdselteller i Skartdsfjella og Hyllingsdalen landskapsvernområde. Denne teller trafikk på Pilgrimsleden i nordenden av LO. Det er svært ønskelig å telle trafikken også i hovedinnfallsporten Torshaugen, samt Gruvsjøfjellet. Dette området har lite merkede stier, og er et forholdsvis lite brukt område for utenbygdsboende. Vi er svært interessert i et bedre bilde av ferdselen. Det er gjennomført besøksundersøkelse i 2018, og besøksstrategien er under produksjon/skriving.

## Vedlegg

 Rapport fra befaring i Hyddkroken 03.07.19.docx (Utvidet rapport)

### Merknad:

Vedlegget gjelder søknadspost "Opprydding av kreosotholdig virke - Gruvsjøfjellet. Prioritet 3.

 Eli Cora Myrseth for Fylkesmannen I Trøndelag

---

Lvert 10.01.2020

Midler til tiltak i verneområder (kap 1420 post 31) - 2020

Pri.	Navn	Status	Innvilget beløp	Øk. ansvarlig	Kommentar
1	Utarbeide skjøtselplaner for setervollene	Utenfor postformål		Forvaltningsmyndighet	Tiltaket er vurdert i tildeling av post 21 midler
2	Skjøtsel på setervoller			Forvaltningsmyndighet	
3	Opprydning kreosotholdige virkegrusvøfjellet			Forvaltningsmyndighet	
4	Vedlikehold av skilt, skiltplan og besøksteller			Forvaltningsmyndighet	
5	Ferdseltellere 2 stk			Forvaltningsmyndighet	
6	Pott	OK	240 000	Forvaltningsmyndighet	
Antall: 6			240 000		

# UTVIKLING AV FORVALTNIGSKNUTEPUNKTET

for verneområdene Skarvan og Roltdalen Nasjonalpark, Sylan Landskapsvernområde og Skardsfjella og Hyllingsdalen Landskapsvernområde med tilliggende naturreservat.

## Forprosjekt

### 1.0 MÅL OG RAMMER

#### 1.1 Bakgrunn

Regjeringen legger til grunn at en vernepolitikk som gjennom bruk både bygger opp under verneverdiene og gir grunnlag for verdiskaping, er et viktig virkemiddel i norsk naturforvaltning (*Handlingsplan for styrket forvaltning av verneområdene, Miljødirektoratet 2019*). Nasjonalparkene og landskapsvernområdene utgjør grunnlaget for utvikling av naturbasert reiseliv, og ordningen med lokal forvaltning kan bidra til at kommunene kan se forvaltning av verneverdiene i sammenheng med lokal næringsutvikling, arealplanlegging, reiseliv og friluftsliv. Verneområdene har også store kulturhistoriske verdier som kan gi grunnlag for lokal verdiskaping.

Nasjonalparkstyrene for Skarvan og Roltdalen og Sylan og Verneområdestyret for Skardsfjella og Hyllingsdalen landskapsvernområde ønsker å tilrettelegge for slik verdiskaping gjennom å skape et samarbeidsforum for vern og verdiskaping ved forvaltningsknutepunktet 705- senteret i Ås i Tydal kommune.

Nasjonalparkstyret for Skarvan og Roltdalen har vedtatt sin besøksstrategi for nasjonalparken og landskapsvernområdet. Informasjon er en av strategiene, og det heter i besøksstrategien: «Et viktig poeng i forhold til informasjonspunkter nede i bygda er at disse kan være besøksmål i seg selv og dermed avlaste besøkstrykket inn i verneområdene. Det må i så fall være noe mer enn bare en plakattavle og knyttes til et sted hvor det er andre tilbud for turister f.eks. museum, spisested/overnatting eller annen relevant aktivitet».

Verneområdestyret for Skardsfjella og Hyllingsdalen er i en prosess med besøksstrategien for Skardsfjella og Hyllingsdalen landskapsvernområde, og har hatt flere dialogmøter mellom styret og rådgivende utvalg. Det er bestemt at en av strategiene skal være god informasjon, og da spesielt i forhold til aktiv samisk reindrift.

Styrene ønsker å sette i gang tiltak som gir langsiktig positiv effekt på naturen, lokalsamfunn og næringsutvikling. Styrene ønsker å etablere et informasjonspunkt innendørs og utendørs-tilknyttet 705- senteret i Ås som er forvaltningsknutepunkt for de tre verneområdene. Det ønskes å se på om forvaltningsknutepunktet 705-senteret kan utvikles til et fysisk og sosialt samarbeids- og informasjonsforum for å bygge verdiskaping- herunder sosial verdiskaping.

Det ønskes etablert generell informasjon om verneformål, kultur, samisk reindrift, natur og kultur som premissgrunnlag for vernet, samt skikk og bruk i fjellet. Sør-samisk reindrift er aktuell for alle verneområdene. Vi ser for oss et utvidet informasjons og samarbeidsforum som kan brukes av flere aktører for møter, kursvirksomhet, foredrag, reiselivsaktivitet o.l. Verneområdestyrene har i samarbeid søkt om midler til å engasjere Ajeege AS til kartlegging av samiske kulturminner i alle verneområdene, og herunder skal det informeres om resultatene. Denne informasjonen/foredragene passer godt inn i dette samarbeidsforumet. Et annet eksempel er kvalitetssikring av reiselivsaktører i forhold til merkevarestrategien.

## 1.2 Prosjektmål

Ved prosjektets slutt skal det foreligge en prosjektplan om hvordan verneverdiene kan gi grunnlag for verdiskaping og samarbeidet mellom lokalsamfunn og næringsutvikling, og hvordan 705- senteret kan brukes til informasjon- og samarbeidsforum basert på verneområdestyrenes besøksforvaltning.

### Forprosjektet skal:

- Se på hvordan verneverdiene kan gi miljømessig, kulturell, sosial og økonomisk verdiskaping for næringsutvikling og lokalsamfunn
- Se på hvordan en kan oppnå økt gjensidig forståelse for bærekraftig utvikling av naturverdiene mellom naturforvaltningen, samisk reindrift, reiselivet og lokalsamfunnet.
- Se på hvordan forvaltningsknutepunktet ved 705- senteret kan brukes som et samlings- og informasjonssenter/forum og bidra med naturfaglig kompetanse for reiselivsvirksomheter.
- Utarbeide forslag til informasjonsmateriell, som kan være presentasjoner, kurs, konferanser, foredrag og utstillinger.
- Se på hvordan prosjektet kan bidra til sosial verdiskaping.
- Utarbeide en prosjektplan for hovedprosjektet.

## 1.3 Rammer

Forsprosjektet skal være ferdig i 2020, og eventuelt hovedprosjektet ønskes startet i 2021.

## 2.0 ORGANISERING

### 2.1 Oppdragsgiver

Oppdragsgiver er Nasjonalparkstyret for Skarvan og Roltdalen og Sylan og Verneområdestyret for Skardsfjella og Hyllingsdalen.

### 2.2 Prosjektleder

Prosjektleder er nasjonalparkforvalterne ved forvaltningsknutepunktet i Tydal.

## 2.3 Styringsgruppe

Verneområdestyret for Skardsfjella og Hyllingsdalen og arbeidsutvalget for Skarvan og Roltdalen og Sylan, under forutsetning om at det vedtas i første styremøte med nye styrer for 2020.

## 3.0 MILEPÆLSPLAN/FREMDRIFTSPLAN

Milepæler med beslutningspunkter.

Beskrivelse	Tidsfrist	Kommentar
Avtale med prosjektleder inngått	15.02.2020	
Innledende møte/oppstartsmøte mellom prosjektleder og oppdragsgiver avholdt.	05.03.2020	Første styremøte er 4.3.20
Detaljert prosjektplan godkjent av forvaltningsstyrene	05.3.2020	Planen godkjennes av styrene
Innledende møter med organisasjoner avholdt	31.05.2020	Møter med potensielle samarbeidsparter
Aktivitetsplan ferdig.	01.07.2020	Informasjon/foredrag m/ Ajeege. Annen aktivitet
Studiebesøk til Lierne, eventuelt til Elgå og Hjerkin	30.09.2020	
Evaluering	31.11.2020	

## 4.0 RISIKOANALYSE OG KVALITETSSIKRING

### 4.1 Kritiske suksessfaktorer

Kritisk suksessfaktor	Sannsynlighet for svikt	Konsekvens ved svikt
Tildeling av midler	?	Prosjektet kommer ikke i gang
Finne aktører og samarbeidsparter	Liten	Dårlig grunnlag for videre arbeid
God nok oppfølging av prosjektet under perioden	Liten	Manglende framdrift og kvalitet på arbeidet.
God kostnadskontroll	Liten	Lav gjennomføringsgrad

## 5.0 ØKONOMI

<b>Kostnadsoverslag</b>		Kr.	Kr.
Leie av lokaler for arrangementer 705 Senteret	6 mndr.	60 000	
Studiebesøk til Lierne for styret (8 pax)	2 dgr	24 000	
Aktiviteter; kurs foredrag, utstilling		60 000	144 000
Prosjektledelse mv. (eget arbeid)		140 000	140 000
<b>SUM</b>			<b>284 000</b>
<b>Finansiering</b>			
Egeninnsats	50 %	142 000	
Tilskudd fra Miljødirektoratet	50 %	142 000	
			<b>284 000</b>

**ST 9/2020 Eventuelt**