


Dialogmøte

Skardsfjella og Hyllingsdalen landskapsvernområde

Tydal 26.05.2026

Foto: R Tørnnes



Dagens program

10.00 Velkommen v/styreleder

10.10 Orienteringer fra forvalter

11.00 Pause


11.15 Natur- og verneverdier i Skardsfjella og
Hyllingsdalen, v/ biolog Sylvelin Tellnes, Miljøfaglig
Utredning

12.15 Åpen post

12.30 Lunsj

13.30 Vel hjem

Foto: R Trønnes



Orienteringer fra forvalter

Årsrapport 2025

Tiltak 2026

Revidering av forvaltningsplan

Ny organisering av forvaltere

Hyllingen. Foto: R Trønnes



Årsrapport 2025

Verneområdestyret for Skardsfjella og
Hyllingsdalen



Årsrapport 2025

- [Nasjonalparkstyre | Forside](#)



Foto. R. Trønnes




Type saker	Vedtak i styret	Delegerte vedtak
Administrative saker (årsrapport, kommunikasjonsplan, innspill til organisering av forvaltere, høring hyttefelt, delegering)	5	
Motorferdsel i utmark, snødekt mark	1	10
Motorferdsel, barmark		4
Bygg og anlegg	3	
Økonomi (budsjett, søknader og disponering av midler til drift av styret og gjennomføring av tiltak)	3	
Forskning og overvåking (meldt interesse for deltagelse i klimaprojekt)	1	
Organisert ferdsel (hundeløp)		1
Totalt	13	15

Tabell: Oversikt antall av ulike typer saker behandlet av verneområdestyret i møte eller administrativt av forvalter (delegert) i 2025.

Informasjonspunkt	Samarbeid med andre verneområder	Kommentarer	Når?
705 Senteret	Skarvan-Roltdalen-Sylan	Mindre tiltak, (tavle med nærmiljøkart og skiltstolpe for stier.)	2025
Stugudal Sentrum	Sylan	Uavklart plansituasjon og foreløpig uavklart med grunneier	2028
Brekken Sentrum	Femund og Sølendet,	Lokalt engasjement. Avklart med grunneier. Krever samfinansiering med andre	2026
Tursti Haugatjønna		Samarbeid med Brekken skole.	2025
Innfallsporter	Samarbeid med andre verneområder	Kommentarer	Når?
Stugudal camping	Ingen	Avklart med grunneier	2025
Torsvollen	Ingen	Avklart med grunneier	2026
Vauldalen Fjellhotell	Femund	Avklart med grunneier. Krever samfinansiering med andre	2027



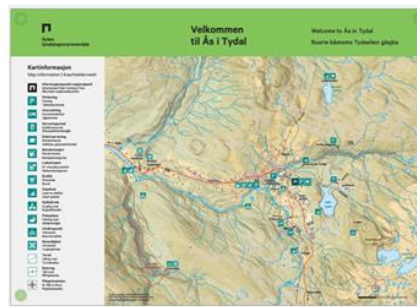
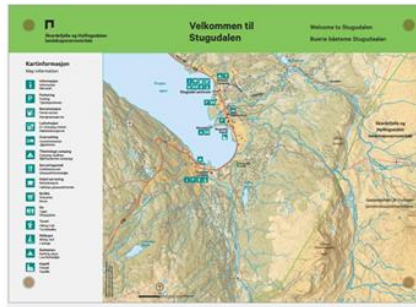
705 Senteret



705 Senteret



Stugudal Camping



Det er laget temaplakater tilpasset Skardsfjella og Hyllingsdalen om reindrifta og ferdselsråd. Disse skal settes opp på innfallsporter og informasjonspunkt etter hvert som disse blir opparbeidet.

Skardsfjella og Hyllingsdalen landskapsvernområde

Velkommen inn – ta vare på naturen

Velkommen – and thank you for protecting the environment!
Bævre luleskinn – gardsfisk reindomme

Du kan gå der du vil på beina og på ski.
Følg beredte sporstier eller stier. Været kan skifte brått i fjellet, ta med nødvendig klær og utstyr.

Du kan reise eller telle hvor du vil, men ta hensyn til vegetasjon og dyreliv. Pass på at du samler minst 100 m fra beboad hytte eller hus.

Du kan svike på veier og klipper som Hyllingsdalenvegen, på kvartene i Hyltingsdalen, men det er ikke tillatt å svike på stier og fjellet allers.
Et viktig er forbudt uten spesiell tillatelse.

Særske kulturminner fra før 1917 er automatisk fredet. Dette kan være gamlestufter, melkagropser og beinbegrunner. Fagagropser og rester av fagatierbygg er også fredet. Gamle husstuffer og vander kan være viktige kulturminner, så ta stien og seint fagatier. Bygg ikke nye vander.

I verneområdene kan du plukke bær, sopp og vandle planter til eget bruk. Du kan også jekte og fiske dersom du har jektekort eller fiskekort for området.

Husk å rydde etter deg og ta med all søppel hjem.
Det gjelder også stier, stener og mønstre.

Skil kan ferre mellom 15. september og 15. april og vander av året på stier der det åpentår ikke kan ferre til senere. Følg med på lokale forbud. Ta hensyn til naturen når du samler veld.

Hundene er velkommen med på tur, men ta hensyn til alle, beboere og mennesker først.

Følg håndlingsreglementet for framkommådel.

Framkommådel med motor er i utgangspunktet forbudt i verneområdene.

Det kreves egen tillatelse til motorferd i utmark.

Alle aktiviteter som ikke er tillatt i utmark er forbudt i verneområdene. Dette gjelder også aktiviteter som ikke er tillatt i utmark. Dette gjelder også aktiviteter som ikke er tillatt i utmark. Dette gjelder også aktiviteter som ikke er tillatt i utmark.

Skardsfjella og Hyllingsdalen landskapsvernområde

Reinens landskap

Reinder Landscape
Borstein reitstema

Reinen former landskapet og er grunnlaget for samisk kultur
Reindeer shape the landscape and form the basis for Sami culture
Borstein reitstema område (h) fra skartene samstien kulturområde

Du kan observere reinen i store deler av fellområdene i Tyndalen. Dagens og tidligere tider spraker bruk, og dette til et levende kulturlandskap med dyne historiske røtter.

I tidligere tider fagatier senere på vinteren i fagatierproprieteter. Fagatierbest reinen ble gradvis avskilt av reinområdene med melking av reinen og flytting med reinen gjennom året.

I verneområdene våre finnes kulturminner fra de gamle epokene i reinområdene. Dagens reinområdene er modernisert, men er fortsatt et viktig næring som gir grunnlag for å opprettholde samisk kultur og språk.

Reinkulturen ble født om våren, og dette er den mest sårbare tiden for reinen. Store deler av Bårans og Bårdalen reitstema park er kalvingstid for rein. Både reitstema og landskapsvernområdene Tydal og Skardsfjella – Hyllingsdalen, er viktige beboelsesområder for rein.

De samstien er reinen og med de kalvingstidstidene for å utvikle seg og langsame innkylingen. De trenger den ro. De viktigste trusler for reinen i våre verneområder kommer til vinterbeina i fagatierområdene slik den har gjort i utgangspunktet. På den måten følger reinen sine særlige vandringstier.

Som fargatier, vis hesteryg og hest:

- Hest på stier til beboelse reis
- La reitstema i bevegelse passere i fagatier
- La skil ferre til rein om vinteren og om våren i kalvingstid
- Hest hunden i beid
- Hest klyper av den vaker reinen, bruk kikkert

Alle aktiviteter som ikke er tillatt i utmark er forbudt i verneområdene. Dette gjelder også aktiviteter som ikke er tillatt i utmark. Dette gjelder også aktiviteter som ikke er tillatt i utmark.

Tiltak 2026: Natur- og kultursti rundt Haugatjønna

- Samarbeid med Brekken skole
- 12 skilter og skiltstolper
- Åpning 1. juni kl 18!



Förbonden

Brekken historie

Ferdselsråd

Fugler ved Haugatjønna

Haugatjønna er ei dødisgrop

Fangstgroper ved Haugatjønna

Geologi

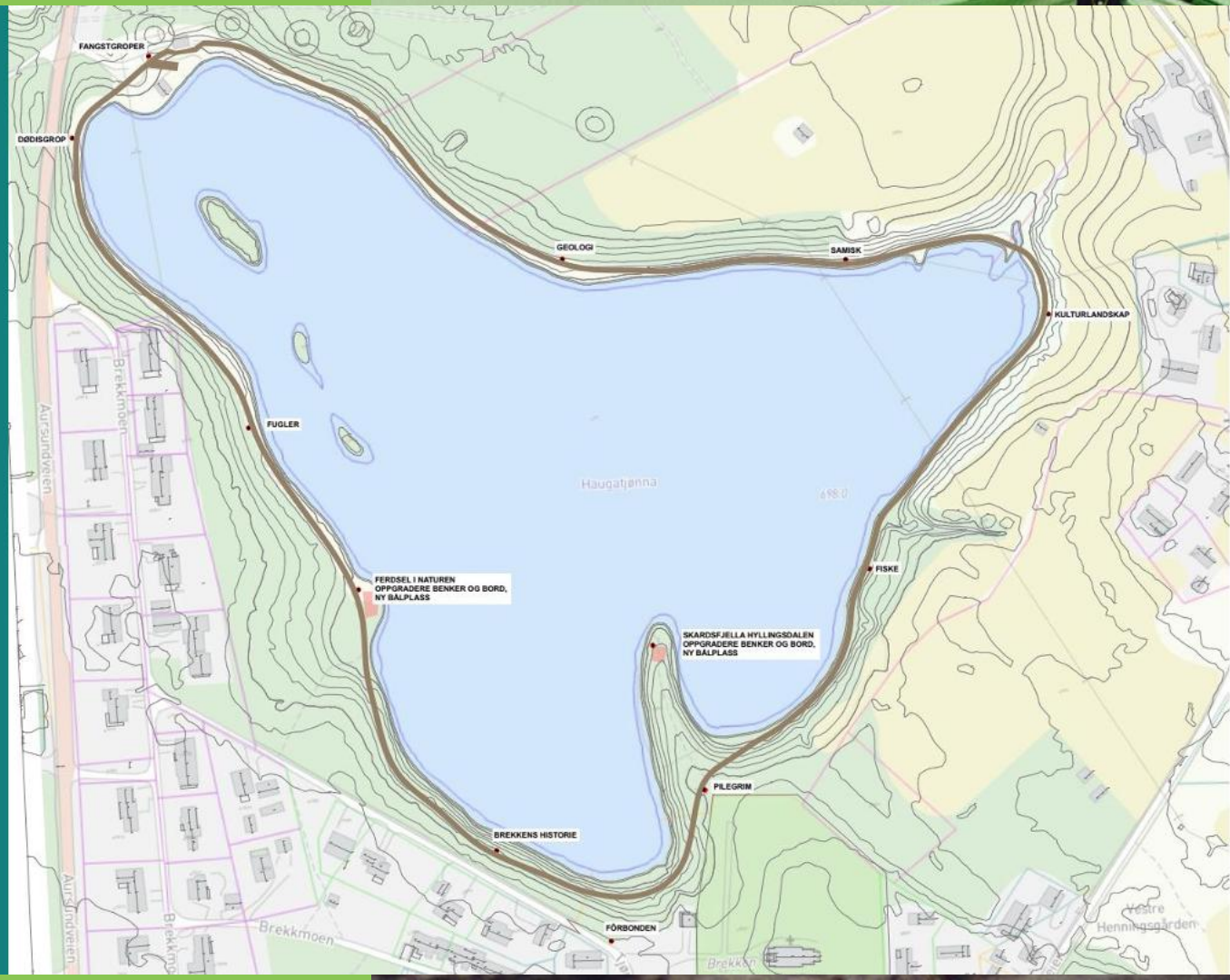
Sørsamisk næring og kultur

Matkultur i Brekken

Fiske i Haugatjønna

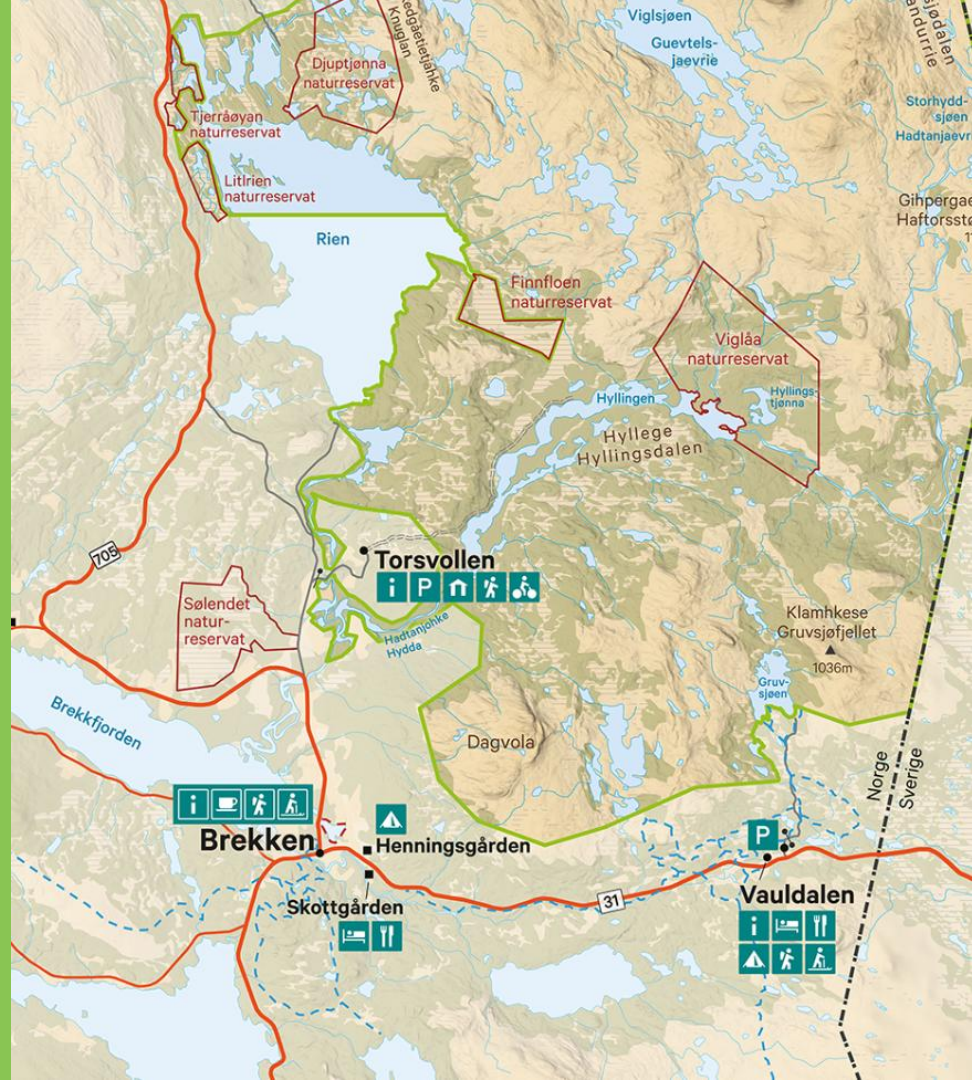
Pilegrims-historie

Skardsfjella og Hyllingsdalen
landscapsvernområde



Tiltak 2026: Innfallsport Torsvollen

- Tre skilt: området, reindrift, ferdsel
- Benker
- Eksisterende parkeringsplass, bu, utedo





Tiltak 2026: Skjøtsel setervoller

- Hyddkroken, Strickertvollen og Rihåvollen ved Rien, Nedre Hyllingsvollen og Røbekkvollen
- Budsjett: 50 000,-

Foto: Dag Inge Øien, NTNU Vitenskapsmuseet



Tiltak 2026: Forberede informasjonspunkt Brekken

- Tekster og layout plakater



Revidering forvaltningsplan

- Dagens plan er fra 2016 og har en levetid på ca 10 år
- Planen gir retningslinjer for dispensasjonspraksis og bruk av området, samt bevaringsmål og tiltaksliste.
- Kan ikke være i strid med forskriften og retningslinjer gitt av andre myndigheter.
- [Se - VV00002272 - FPNV \(Forvaltningsplaner på nett\)](#)
- Innspill og tanker kan sendes forvalter på epost; ragnhild.tronnes@statsforvalteren.no

Verneområdestyret
for Skardsfjella og
Hyllingsdalen

Forvaltningsplan

Skardsfjella og Hyllingsdalen landskapsvernområde
med Viglåa, Litlrien, Tjerråyan, Djuptjønnå og Finnfloen naturreservater



Ny organisering av forvaltere

- Felles for aller: økte ressurser, felles og bedre faglig oppfølging, egne ressurser til led
- Alt 1: Tilsvare dagens løsning
- Alt 2: Samle forvaltere på færre Statsforvaltere
- Alt 3: Samle forvaltere under Miljødirektoratet
- Alt 4: Egen organisasjon

→ Styret har uttalt at de ønsker alternativ 1 eller 2.

Tabell 4 - Oppsummering av vurderte virkninger for alternativ 1-4⁸

Endringspunkt til vurdering	0- alternativet/ dagens org.	Alt.1 Dagens org. med endringer	Alt. 2 – Fåfall embeter	Alt 3 – Miljø- direktorate t	Alt. 4 – Egen org.
Gir mer lik organisering av forvalterne og styrker daglig ledelse	0	+	++	+++	+++
Styrker det faglig nettverket og bedre erfaringsdeling mellom forvaltere	0	+	++	+++	+++
Gir mer fleksibilitet i fordeling av oppgaver	0	+	++	+++	+++
Gir bedre forhold for opplæring og veiledning for forvalterne og styrker kompetanse	0	+	++	+++	++
Tydeligere rolleavklaring mellom aktørene i organisasjonsmodellen	0	++	++	0	+++
Tillit til verneområdeforvaltningen hos publikum	0	+	+	--	++
Økte forvaltningsgevinster på tvers av alle verneområder som forvaltes av styrer og statsforvaltere	0	+++	++	--	--
Ressursbehov sammenliknet med dagens ordning (kapasitet og budsjettmidler)	0	-	-	--	---

Lokal forvaltning av de store verneområdene



Miljødirektoratet delegerer myndighet til Nasjonalpark-/verneområdestyret som igjen kan delegerer myndighet til nasjonalpark-/verneområdeforvalter



Skardsfjella og
Hyllingsdalen
landskapsvernområde

Velkommen til åpning av natur- og kultursti rundt Haugatiønna i Brekken

Sammen med Brekken skole har vi laget en spennende og lærerik natur- og kultursti som inviterer til utforsking, kunnskap og naturoplevelser for store og små.

Tid: Mandag 1. juni kl. 18.00
Sted: Haugatiønna v/gapahuken

Enkel servering ved Brekken kvinne- og familielag

Vi håper mange vil komme og markere åpningen sammen med oss
– og bli med på en hyggelig tur langs stien.





**Verneområdestyret
for Skardsfjella og
Hyllingsdalen**