



Verneområdestyret
Setesdal Vesthei,
Ryfylkeheiane og
Frafjordheiane

Møteinnkalling

Utvalg: Verneområdestyret for SVR
Møtested: Sirdal Høyfjellshotell
Dato: 08.02.2022
Tidspunkt: 09:00


Eventuelt forfall må meldes snarest på tlf. 90505902. Vararepresentanter møter etter nærmere beskjed.



Foto: SNO/Bykle

Saksliste

Utvalgs- saksnr	Innhold	Sidenr
ST 1/22	Godkjenning av innkalling og saksliste	4
ST 2/22	Val av en representant til å skrive under møteprotokollen saman med styreleiar	4
ST 3/22	Orienteringer	4
RS 1/22	Referatsaker	4
RS 2/22	Innvilga søknad om mindre endring av byggetiltak. Bossbustøylane 47/3 Olav Nomeland. Valle kommune	
RS 3/22	Tillatelse til motorisert ferdsel for nødvendig drift og vedlikehold av transmisjonsnettet i Setesdal Vesthei og Ryfylkeheiane landskapsvernområde.	
RS 4/22	Innvilga dispensasjon til å benytte snøskuter til hytter innenfor Setesdal -Vesthei, Ryfylkeheiane landskapsvernområde i Åseral kommune (gnr/bnr 7/4)	
RS 5/22	Tillatelse til å bruke helikopter i forbindelse med ettersanking av beitedyr i Suleskardheia, SVR	
RS 6/22	Tillatelse til transport med snøskuter til hytte ved gnr/bnr 9/11 innenfor Setesdal Vesthei, Ryfylkeheiane og Frafjordheiane landskapsvernområder.	
RS 7/22	Innvilga søknad om dispensasjon til helikoptertransport i samband med leiting etter sau i Frafjordheiane landskapsvernområde, Gjesdal kommune - Inge Marton Østebø	
RS 8/22	Innvilga løyve til transport med snøskuter til hytte i Setesdal Vesthei og Ryfylkeheiane landskapsvernområde, gnr/bnr 9/5 nord for Valevatn i Sirdal kommune	
RS 9/22	Innvilga søknad om snøskuter- og helikoptertransport for tilsyn med kraftlinjer i Steinbuskardet-Hisdal biotopvernområde og tilgrensande verneområde i Bykle og Hjelmeland kommunar -Statnett SF	
RS 10/22	Innvilga søknad om dispensasjon til helikoptertransport i samband med leiting etter sau i Lusaheia landskapsvernområde - Tårn Sigve Schmidt	
RS 11/22	Innvilga søknad om bruk av snøscooter i Hisdal naturreservat 20/3 Trygve Birkeland. Bykle kommune	

RS 12/22	Innvilga søknad om bruk av snøscooter. Uhomsstøylen , 3/17 . Malene Risdal Wehus. Bygland kommune	
RS 13/22	Regional blågrønn struktur i regionalplan for Jæren og Søre Ryfylke - til uttalelse - SVR - Setesdal Vesthei, Ryfylkeheiane og Frafjordheiane	
ST 4/22	Søknad om dispensasjon fra verneforskriften i Setesdal Vesthei, Ryfylkeheiane og Frafjordheiane om å erstatte eksisterende "forpakterbolig" med nytt bygg ved Lordehytta gnr/bnr 2/16 i Åseral kommune	5
ST 5/22		28
ST 6/22	Framføring av fiberbreiband langs veg Brokke - Suleskard. Ny søknad. Lyse Fiber AS. Valle og Sirdal kommune.	38
ST 7/22	Søknad om dispensasjon til utviding og fasadeendring på hytte ved Grjotdalsneset i Dyraheio landskapsvernområde, gnr/bnr, 187/1, Suldal kommune - Suldal fjellstyre	70
ST 8/22	Søknad om dispensasjon til gjenoppbygging av jordhytte i Leirdalen i Dyraheio landskapsvernområde, gnr/bnr, 187/1, Suldal kommune - Suldal fjellstyre	84
ST 9/22	Søknad om godkjenning av byggetiltak 6/14 Vatnedalsvatnet. Jo Breivegen. Bykle kommune.	92
ST 10/22	Søknad om legging av røyr i skiløype. Vurdering av krav om retting. Hovden Løypekjøring AS. Bykle kommune.	100
ST 11/22	Søknad om godkjenning av byggetiltak 50/68 Bossbustøylane.	109
ST 12/22	Pålegg om retting og tvangsmulkt angående ulovlig byggetiltak ved hytte i Grytdalen (gnr/bnr 2/38) , Setesdal Vesthei og Ryfylkeheiane landskapsvernområde	119
ST 13/22	Eventuelt	124

ST 1/22 Godkjenning av innkalling og saksliste
ST 2/22 Val av en representant til å skrive under møteprotokollen saman med styreleiar
ST 3/22 Orienteringer
RS 1/22 Referatsaker
RS 2/22 Innvilga søknad om mindre endring av byggetiltak. Bossbustøylane 47/3 Olav Nomeland. Valle kommune
RS 3/22 Tillatelse til motorisert ferdsel for nødvendig drift og vedlikehold av transmisjonsnett i Setesdal Vesthei og Ryfylkeheiane landskapsvernområde.
RS 4/22 Innvilga dispensasjon til å benytte snøskuter til hytter innenfor Setesdal -Vesthei, Ryfylkeheiane landskapsvernområde i Åseral kommune (gnr/bnr 7/4)
RS 5/22 Tillatelse til å bruke helikopter i forbindelse med ettersanking av beitedyr i Suleskardheia, SVR
RS 6/22 Tillatelse til transport med snøskuter til hytte ved gnr/bnr 9/11 innenfor Setesdal Vesthei, Ryfylkeheiane og Frafjordheiane landskapsvernområder.
RS 7/22 Innvilga søknad om dispensasjon til helikoptertransport i samband med leiting etter sau i Frafjordheiane landskapsvernområde, Gjesdal kommune - Inge Marton Østebø
RS 8/22 Innvilga løyve til transport med snøskuter til hytte i Setesdal Vesthei og Ryfylkeheiane landskapsvernområde, gnr/bnr 9/5 nord for Valevatn i Sirdal kommune
RS 9/22 Innvilga søknad om snøskuter- og helikoptertransport for tilsyn med kraftlinjer i Steinbuskardet-Hisdal biotopvernområde og tilgrensande verneområde i Bykle og Hjelmeland kommunar -Statnett SF
RS 10/22 Innvilga søknad om dispensasjon til helikoptertransport i samband med leiting etter sau i Lusaheia landskapsvernområde - Tårn Sigve Schmidt
RS 11/22 Innvilga søknad om bruk av snøscooter i Hisdal naturreservat 20/3 Trygve Birkeland. Bykle kommune
RS 12/22 Innvilga søknad om bruk av snøscooter. Uhomsstøylen , 3/17 . Malene Risdal Wehus. Bygland kommune
RS 13/22 Regional blågrønn struktur i regionalplan for Jæren og Søre Ryfylke - til uttalelse - SVR - Setesdal Vesthei, Ryfylkeheiane og Frafjordheiane



**Verneområdestyret
Setesdal Vesthei,
Ryfylkeheiane og
Frafjordheiane**

Postadresse
Postboks 504
4804 ARENDAL

Besøksadresse
Kommunehuset, 4440 Tonstad

Kontakt
Sentralbord: +47 37 01 75 00
Direkte: +47 38 17 62 03
fmavgso@statsforvalteren.no
www.svr.no

Saksfremlegg

Arkivsaksnr: 2021/9595-0

Saksbehandler: Guro Sødergren

Dato: 26.01.2022

Utvalg	Utvalgssak	Møtedato
Verneområdestyret for SVR	4/22	08.02.2022

Vedlegg:

- 1 Søknad om dispensasjon fra verneforskriftene om å erstatte -forpakterboligen- med nytt bygg v-Lordehytta i Åseral kommune gnr. 2 bnr. 16.PDF
- 2 Følgemail fra Kjell Terje Flottorp.PDF
- 3 Bilde som viser gammel mur.PDF
- 4 Bilde av gammel hytte.PDF
- 5 Bilde av 2 gamle hytter.PDF
- 6 Bilde som viser dårlig treverk.PDF
- 7 Oversiktsbilde.PDF

Søknad om dispensasjon fra verneforskriften i Setesdal Vesthei og Ryfylkeheiane om å erstatte eksisterende "forpakterbolig" med nytt bygg ved Lordehytta gnr/bnr 2/16 i Åseral kommune

Forvalters innstilling

I medhold av naturmangfoldloven § 48 får Kai Melvin Thorsland og Anne Lise Flottorp tillatelse til å rive den gamle forpakterboligen og bygge opp nytt bygg i området ved Lordehytta i Åseral kommune (gnr/bnr 2/16). Det gis avslag på utforming og størrelse slik det er søkt om.



Dispensasjonen gis med følgende vilkår:

- Bygningen skal ha samme utforming som bygningen på side 2 i saken. Øvre arealgrense er satt til 36 m². BYA er inkludert tilbygg mot øst. Det må sendes inn reviderte tegninger som skal godkjennes av forvaltingssekretariatet og fylkeskonservator før bygging kan starte.
- I tillegg til løyve etter verneforskriften må tiltakshaver gjøre nødvendige avklaringer i forhold til Åseral kommune sine bestemmelser for bevaring av Lordehytta og det som plan- og bygningsloven krever.
- Arbeidet med rivning og bygging skal foregå på en så skånsom måte som mulig for naturmangfoldet, planering av byggetomta er ikke tillatt.
- Alt avfall fra rivning og byggearbeidet skal fjernes og leveres på godkjent mottak.
- Det må søkes om eget løyve til motorisert ferdsel i forbindelse med transport av byggemateriale, utstyr og avfall.
- Byggetiltaket skal være ferdig innen 01.03.2024

Verneområdestyret legger vekt på at bygningen erstatter eksisterende bygning med tilsvarende størrelse. Tidligere tilbygg mot øst er dokumentert med foto. Bygningen har en særskilt bevaringsstatus i kommuneplan og dette må det tas hensyn til ved utforming. Tiltaket strider ikke mot verneverdier og verneformål og det kan derfor gis dispensasjon etter § 48 i naturmangfoldloven.

Saksopplysninger

Bakgrunn for søknad

Kai Melvin Thorsland og Anne Lise Flottorp har et sameie av to bygninger ved Lordehytta. Dette gjelder «stallen» og «forpakterboligen». Bygningene har gnr/bnr 2/16 og hjemmelshaver er Frode Forgard. Ifølge søker ble stallen bygd opp som ny hytte for ca. 20 år siden. Denne hytta er i dag i god stand.

Forpakterboligen er i dårlig forfatning og søker startet et vedlikeholdsprosjekt, men innså at det ikke er nok at bygget total renoveres. Reisverk, bærekonstruksjoner, steinpilarer, dør, vindu, kledning og tak må byttes.

Søker ønsker å gjennomføre følgende:

Rive det eksisterende bygget (forpakterbolig) og bygge opp ny i tråd med byggetegninger som følger søknaden. Ifølge søker har det fra gammelt av vært et lite tilbygg i enden av hytta. Søker kan dokumentere dette med bilder av forpakterboligen der man ser tilbygget i tillegg følger det med bilder som viser rester av grunnmuren.

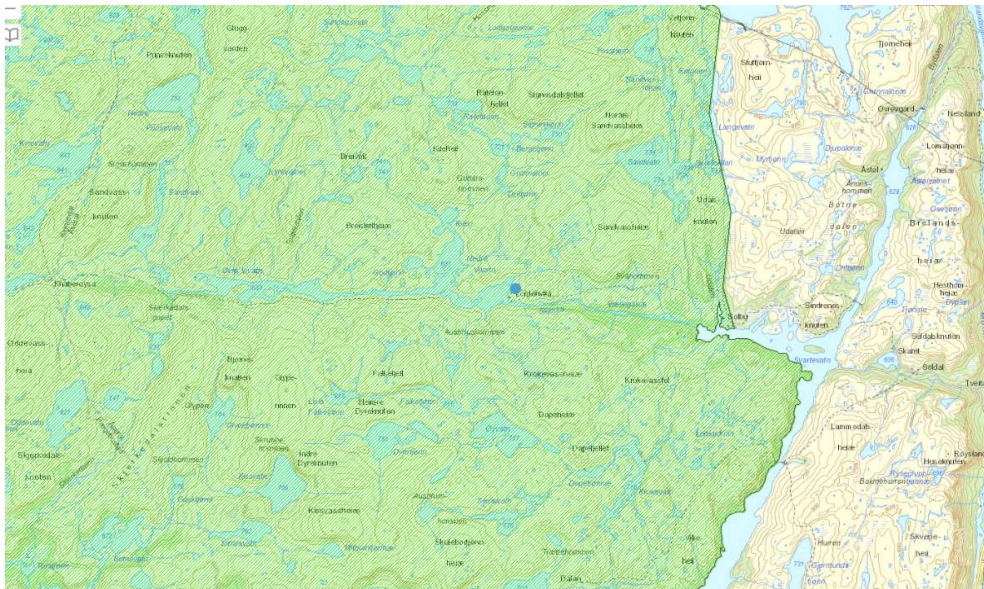


Gammelt bilde av stallen og forpakterbolig som viser tilbygget mot øst.

Det er tenkt at hytta skal stå på pilarer og lage falsk steinmur rundt. Taket vil være av svart stålplater (tilsvarende stallen) og låvekledning av malmfuru. Rivarbeidet av den gamle bygningen ønsker søker å gjennomføre vinteren 2022 og frakte ut rivningsmaterialer med snøskuter. Den nye hytta skal bygges i deler og fraktes inn med helikopter sommeren 2022.



Fasadetegninger av den nye « forpakterboligen». Snitt, plan og situasjonsplan er å finne i søknad som er vedlagt saken.



Forpakterboligen (blå prikk) ligger 100m nord for Lordehytta i Åseral kommune.



Oversiktsbilde: til venstre i bilde vises Lordehytta- søknaden omhandler rivning og bygging av forpakterbolig som ligger lengst til venstre av de tre røde bygningene til høyre i bilde (se blå pil). Foto: Åseral kommune



Bilde av forpakterbolig slik den ser ut i dag.



Formell bakgrunn for vurdering og vedtak

- Forskrift om vern av Setesdal Vesthei - Ryfylkeheiene landskapsvernområde av 28.4.00.
- Forvaltningsplan for SVR, godkjent 2015.
- Naturmangfoldloven.
 - Høringsuttalelse fra Agder, Fylkeskommune- kulturminnevern og kulturturisme. 02.12.21.

Hjemmelsgrunnlag

Verneforskrift

Setesdal Vesthei - Ryfylkeheiene landskapsvernområde ble vernet ved Kronprinsregentens resolusjon av 28. april 2000.

Formålet med vernet går frem av kapittel III i Forskrift om vern av Setesdal Vesthei - Ryfylkeheiene landskapsvernområde:

- “1. Å ta vare på et sammenhengende, særpreget og vakkert naturområde med urørte fjell, hei og fjellskogsområder med et særpreget plante- og dyreliv, stølsområder, beitelandskap og kulturminner.
2. Å ta vare på et sammenhengende fjellområde som leveområde for den sørligste villreinstammen i Europa. “

Verneforskriftens kapittel IV punkt 1.1 forbyr inngrep som “*vesentlig kan endre landskapets art eller karakter*”. Forskriftens opplisting under punkt 1.1 setter et generelt forbud mot nye bygninger. Det er ikke hjemmel i verneforskriften for rivning og bygging av nytt bygg innenfor verneområdet, søknaden må derfor vurderes etter naturmangfoldlovens § 48.

Naturmangfoldloven

Naturmangfoldlovens § 48 åpner for at det kan gis dispensasjon fra verneforskriften dersom det:

- ikke strider mot vernevedtakets formål og
- ikke kan påvirke verneverdiene nevneverdig, eller dersom sikkerhetshensyn eller hensyn til vesentlige samfunnsinteresser gjør det nødvendig.

Verneområdestyret for Setesdal Vesthei, Ryfylkeheiene og Frafjordheiene har forvaltningsmyndighet for Setesdal Vesthei – Ryfylkeheiene landskapsvernområde.

Forvaltningsplan

Tallet på bygninger i verneområde skal holdes på et nivå som ikke er i strid med verneformål og verneverdier. Inngrep i nye områder skal unngås. Det kan unntaksvis gis løyve til nybygg dersom det kan dokumenteres konkret behov for bygget og tiltaket at tiltaket kan gjennomføres uten å ha nevneverdig negativ effekt på verneverdier og at tiltaket ikke er i konflikt med verneformålet. Eventuelle nybygg bør så langt så mulig gjenoppbygges der det står en bygning til nedfalls eller på gamle tufter.



Høringsuttalelse fra Agder fylkeskommune- kulturminne og kulturturisme

Merknader vedrørende nyere tids kulturminner:

Det søkes om å rive forpakterboligen på gnr. 2/16 og å gjenoppbygge ny hytte på samme sted med annen form, takform og med nytt tilbygg mot øst.

Tiltaket ligger innenfor hensynssone H-570 kulturmiljø i kommuneplanen for Åseral kommune. Det ligger også innenfor spesialområde bevaring i Reguleringsplan for Lordehytta.

Etter det vi kan se er forpakterboligen preget av forfall og uheldige utskiftninger. Vi vil derfor ikke motsette oss at den rives og at det oppføres ny bygning på samme sted. Kulturmiljøet er av høy verneverdi og det må derfor vises særlige hensyn ved nye tiltak. Vi reagerer derfor på at ny bygning planlegges med en annen form og takform. Dette strider også mot bestemmelsene for spesialområde bevaring i reguleringsplanen. Vi vil fraråde kommunen å gi tillatelse til dette. Eksisterende bygning bør tilbakeføres basert på fotavtrykk, form og proporsjoner på dagens bygning og fasadeutforming som på de eldre fotografiene som følger saken. Kommunen bør sette som vilkår at det utføres målsatte oppmålingstegninger av bygningen før denne rives, og disse skal være utgangspunkt for nybygget. Vinduer bør være i tre og ha gjennomgående sprosser. Ytterdører bør være i heltre. Formpressede materialer frarådes. Dersom det ikke finnes dokumentasjon på hvordan døren tidligere har sett ut anbefales det en lukket boddør med utvendig overflate med stående/liggende bord eller fiskebeinsmønster. Vi er positive til at tilbygget tilbakeføres. Det bør utarbeides nye tegninger.

Vurdering

Tiltaket ligger ved Nedre Vivatn i Åseral kommune ca. 2, 8 km innenfor landskapsvernområde vest for Nåvatn. Forpakterboligen ligger sammen med to andre bygninger 100 meter nord for Lordehytta (se bilde i avsnitt *bakgrunn for søknad*). Hytta som er avmerket med nr. 66 i kartet er det som blir kalt «stallen». I 1999 (før opprettelse av vernet) gav Åseral kommune tillatelse til å restaurere stallen og samtidig omdisponere bygget fra stall til hytte. Dagens hytte er i god stand og har et areal på 34, 4 m². Det ble også gitt tillatelse til å bygge et lite uthus/ vedbod som er 10 m² stort.



Bygget som er avmerket på kart (nr. 64) er plassering til forpakterbolig som det omsøkes å rive og bygge nytt på samme sted. Forpakterboligen ble bygget en gang på tidlig 1900 tallet. Forvalter finner ikke data på størrelsen på dagens forpakterbolig. Men grunneier Frode Forgard sier på telefon at hytta er 4m x 7 m, 28 m². Dette målet kan stemme ganske godt om enn måler fra flyfoto og trekker fra takutstikk. Se bilde nedenfor. Tar enn med tilbygget på 8 m² blir summen 36 m² BYA. Forvalter innstiller derfor en øvre grense på 36 m² BYA for den nye bygget.



Stallen, vedbod og forpakterbolig har i dag et samlet BYA på 72, 4 m².

Med dagens tegninger vil forpakterboligen få en annen form og takform en det som står i dag. Med tilbygg som er vendt mot øst vil nybygget også bli større enn det eksisterende. Ut ifra tegningene er nybygget 39 m² i BYA dette inkludert tilbygget på 8 m². Forvalter støtter uttalelse fra kulturminnevern. Det blir derfor satt som vilkår at bygningen skal ha samme utforming som bygningen på side 2 i saken. Øvre



arealgrense er satt til 36 m². BYA er inkludert tilbygg mot øst. Det må også sendes inn reviderte tegninger som skal godkjennes av forvaltingssekretariatet og fylkeskonservator før bygging kan starte.

Forvalter mener at vilkårene for å kunne dispensere fra §48 i naturmangfoldloven oppfylles og at det kan gis dispensasjon.

Etter § 7 i Naturmangfoldloven skal de miljørettslige prinsippene i §§ 8- 12 legges til grunn som retningslinjer ved utøving av offentlig myndighet, og denne vurderingen skal fremgå av beslutningen

Kunnskapsgrunnlaget § 8:

Tiltaket ligger ved Nedre Vivatn ca. 3km innenfor vernesonen vest for Nåvatn vannkraftmagasin. Området hvor hytta ligger er i leveområdet for villrein. Det er de siste årene gjort flere observasjoner av villrein sør i Åseral. Omkringliggende tiltaket kan områdene bli brukt til vinterbeite og sommerbeite for bukk. Etter det forvalter kjenner til er det ikke registrert andre sårbare arter ved Lordehytta. Kunnskapsgrunnlaget er godt vurdert. Det blir derfor lagt mindre vekt på *føre var*-prinsippet i Naturmangfoldlovens § 9.

Naturmangfoldlovens § 10: (økosystemtilnærming og samla belastning)

Nåvatn vannkraftmagasin ligger 3 km vest for Nedre Vivatn (Lordehytta) men utgjør allikevel sitt preg på landskapet med reguleringshøyde og dam. Det går en merket tursti fra Røyseland til Lordehytta. Område ved Lordehytta skaper en del aktivitet hele året, inkludert lovlig og ikke lovlig motorisert ferdsel. Det er blitt gitt flere dispensasjoner til motorisert ferdsel til hytter i området.

Naturmangfoldlovens § 11: (kostnadene ved miljøforringelse skal bæres av tiltakshaver)

Tiltakshaver skal dekke kostandene ved å hindre eller begrense skade på naturmangfoldet som tiltaket volder, dersom dette ikke er urimelig ut fra tiltakets og skadens karakter.

Naturmangfoldlovens § 12: (miljøforsvarlig teknikker og driftsmetoder)

I byggeperioden er det satt som vilkår i vedtaket at dette skal foregå på en så skånsom måte som mulig for naturmangfoldet. Ifølge søker skal det benyttes snøskuter og helikopter, dette må søkes utenom. Flyving og landing i verneområde skal generelt holdes på et minimum, området sør i SVR er i en særstilling ved å ha en rekke tilgjengelige hytter innenfor vernegrensa. Forvaltningen ser derfor klart behovet for en effektiv helikoptertransport i sammenheng med det omsøkte byggetiltaket. Det kreves en samordning av all transport for å minimere belastningen.

Konklusjon

Verneområdestyret gir dispensasjon til å rive den gamle forpakterboligen og bygge nytt. Nybygget skal bygges på eksakt mål og ha sammen plassering som den gamle bygningen. Tiltaket påvirker ikke verneverdiene og verneformålet nevneverdig og det kan gis dispensasjon etter naturmangfoldloven § 48.

4. november 2021

**SETESDAL VESTHEI,RYFYLKEHEIANE OG FRAFJORDHEIANE
LANDSKAPSSVERNEOMRÅDE**

V/Guro Sødergren

Co/Åseral kommune v/Bernt Elias Åsland

**Søknad om dispensasjon frå verneforskriftene om å erstatte eksisterende
"forpakterboligen" med nytt bygg v/ Lordehytta i Åseral kommune
Gnr.2 Bnr.16**

Kai Melvin Thorsland og Anne Lise Flottorp har et sameie på 2 bygg som gjelder "stallen og forpakterboligen" til Lordehytta Dette ligger på gnr.2 bnr.16

Som eies av Frode Forgard.(vedlegg 1)

For ca 20 år siden blei stallen bygd opp på nytt som hytte, så den er nå i god stand.

Forpakterboligen har fått lite vedlikehold dei siste årene, så det måtte vi ta tak i.

Vi har så vidt begynt, men har innsett at den er i dårlig forfatning. Det gjelder ikkje bare utvendig synelige ting, men reisverk-bærende konstruksjoner-steinpilarer samt dør-vindu-kledning-tak, må byttes. Innvendig bærer den også preg av årene.

Etter ein total vurdering, så har vi innsett at renovering er eit håpløst prosjekt. Vi

ønsker å gjøre forpakter boligen beboelig, så vi som eiere kan vær der samtidig.

Når vi er der inne så skjønner man at der er mange som har Lordehytta som turmål, og då er de greit at det ikkje ser så falleferdig ut.(Vedl. 9-10)

Det er planlagt følgende:

Rive den eksisterende hytten, og bygge opp ny som vedlagt tegning viser.(Vedl. 2-5)

Har sett på noen gamle bilder fra området der det har vært eit tilbygg i enden av hytta (vedlagt bilder), har tegnet på det også. Kan faktisk se rester av steinmuren til påbygget.(Vedl.6-8)

Hytta er tenkt satt opp på pilarer og bare lage falske steinmurer rundt den, så det blir som det opprinnelig var.

Taket er svart stålplater (som på stallen) låvekledning av malmfuru.

Bygger hytta ferdig i elementer, og bruker helikopter inn med delene. Utvendig bygging

w:\thorsland elektro\te-word\brev\søknad vivann.doc

UTSKRIFTSDATO : 04. november 2021

SIDE 1 AV 2

skjer på sommerstid, så da bruker vi båt over Svartevatnet for så å gå att og fram.
Rivning og innvendig arbeid håper vi å kan gjøre vinterstid. Då vil vi bruke snøskuter,
Så vi kan ta med oss panel osv. innover, og rivnings materialer heimover.
Håper på positive tilbakemeldinger på prosjektet, ønsker dere ytterlig informasjon så
bare gi beskjed.

Med vennlig hilsen

Kai Melvin Thorsland

Kai melvin Thorsland

Anne Lise Flottorp

Annelise Flottorp

Vedlegg 1

24. oktober 2021

EIERFOHOLD VIVANN

Som eier av gnr.2 bnr. 16 bekrefter jeg med dette at "Stallen" og "Forpakterboligen" til Lordehytta eies av Kai Melvin Thorsland og Anne Lise Flottorp Dette er et sameie uten eget gnr og bnr.

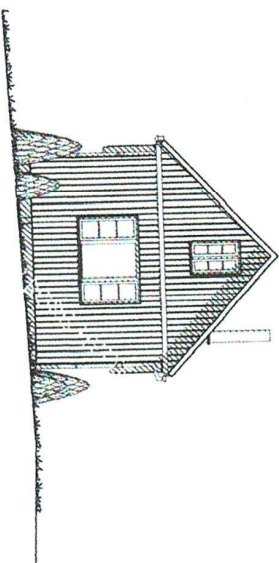
Med vennlig hilsen

FRODE FORGARD

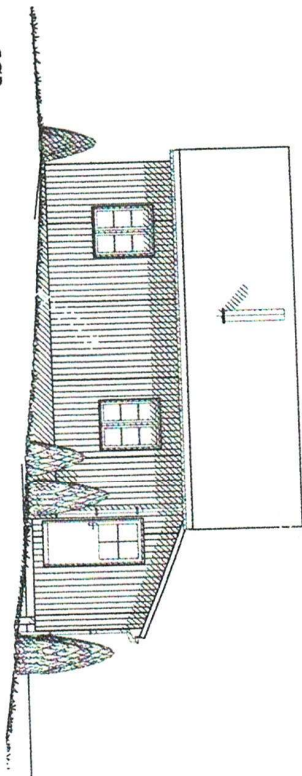
Frode Forgard

Vedlegg 2

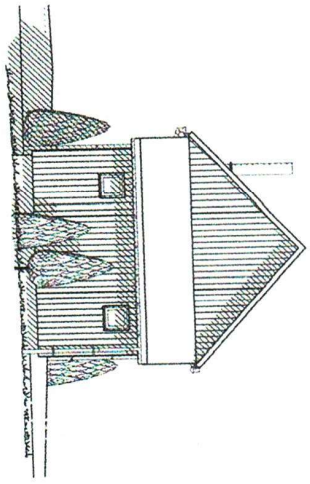
VEST



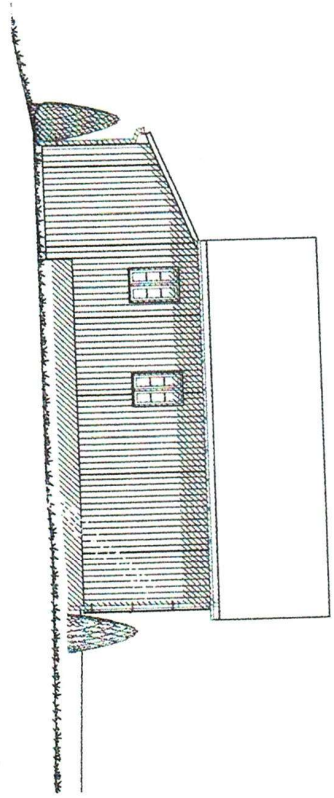
SØR



ØST

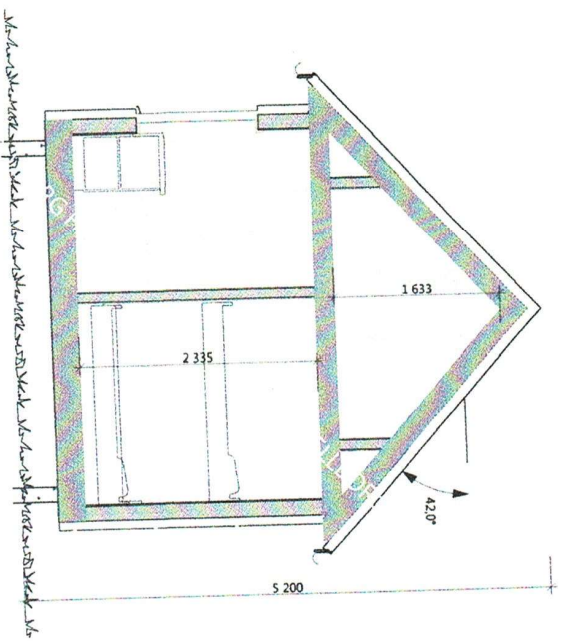


NORD



Rev Dato	Rev Gjelder
Prosjekt	
Tegn	
Tegn viser	Fasader
Type	Byggesøknad
Tilskriver	Kjell Terje og Anne Lise Flottorp
4529 BYREMO	
Prosjekt	Gjenoppbygging Koie
Vivassdalen 64	
Gnr/bnr 2/16	
Aseral kommune	
Tegn	Kont
oht	
Dato	Mål
13.09.21	1:100 (a)

Vedlegg 3



Snitt A-A

Rev Dato	Rev Gjelder
Prosjekt	
Tegn	
Tegn viser	
Type	
Tilbehør	

Byggesøknad

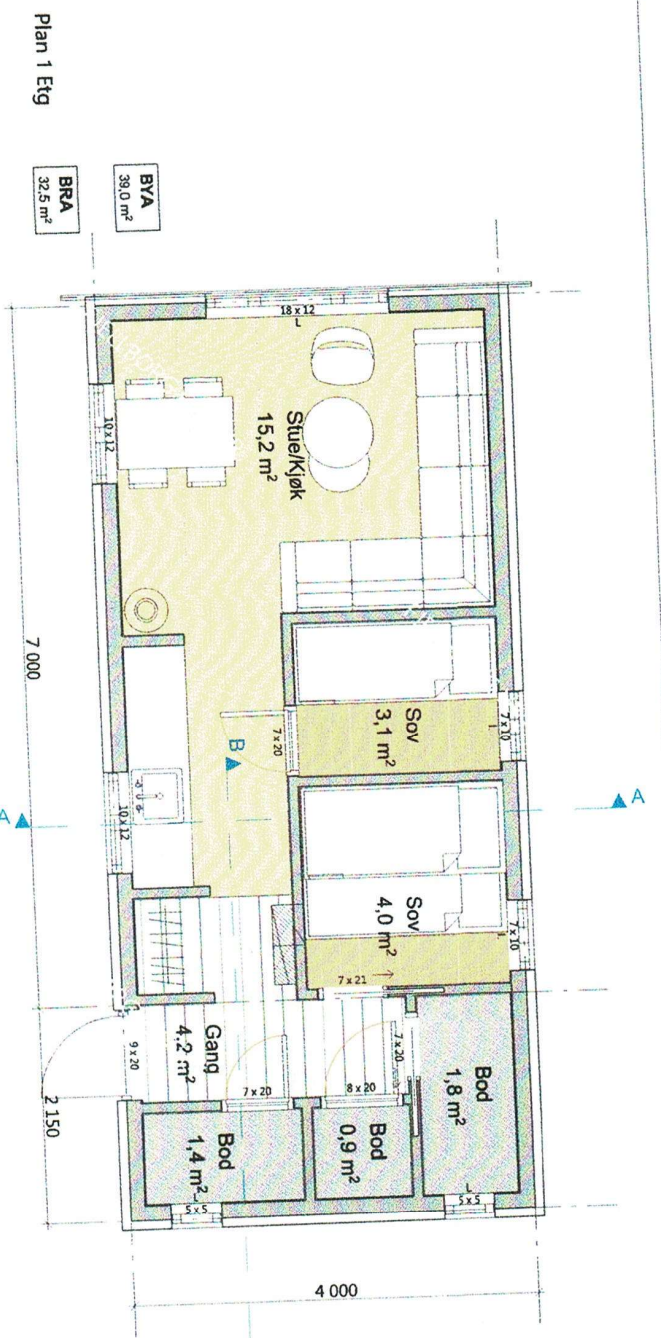
Kjell Terje og Anne Lise
Flottorp

4529 BYREMO

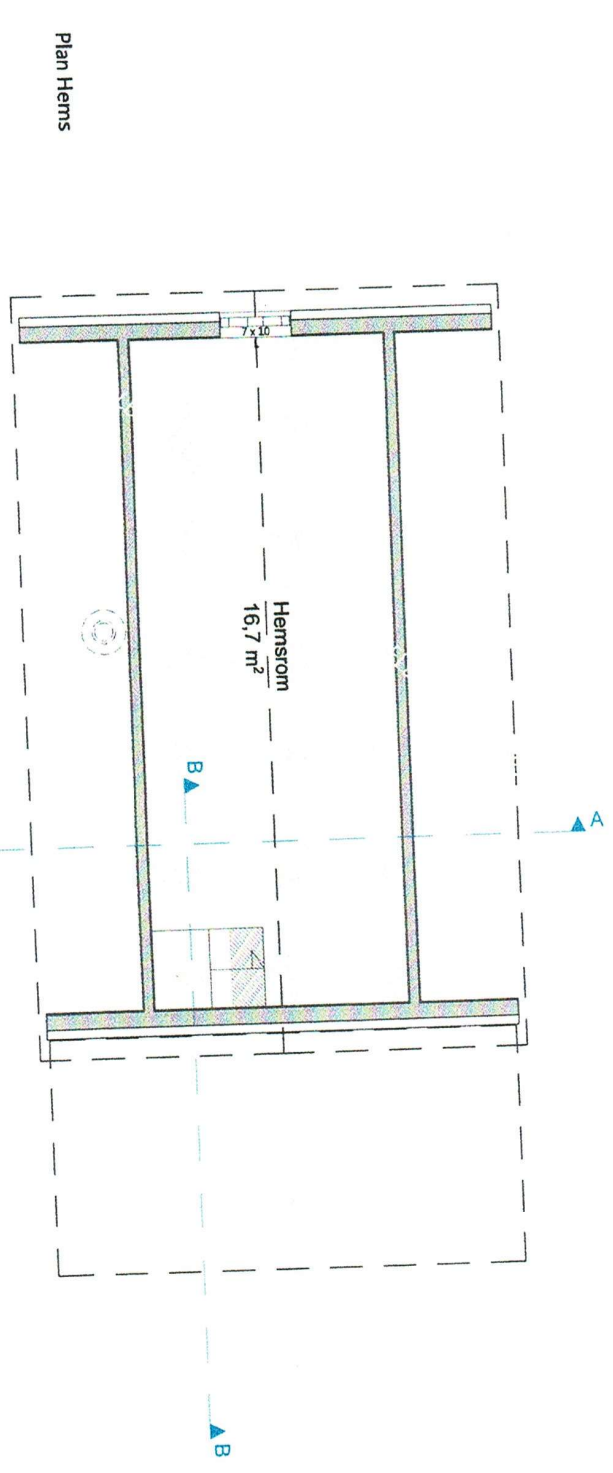
Prosjekt
Gjenoppbygging Koie
Vivassdalen 64
Gnr/bnr 2/16
Aseral kommune

Tegn	oht	Kontr	
Dato	13.09.21	Mål	1:50 (a3)

Vedlegg 4



Plan 1 Etg



Plan Hems

© Alle rettigheter tilhører FJELLBORG HYTTES AS. Kopiering eller bruk er forbudt uten skriftlig samtykke!

Rev Dato	Rev Gjelder
Prosjekt	
Tegn	
Tegn viser	Plan 1 etg og Hems
Type	Byggesøknad
Tilskriver	Kjell Terje og Anne Lise Flottorp
4529 BYREMO	
Prosjekt	Gjenoppbygging Koie
	Vivassdalen 64
	Gnr/bnr 2/16
	Aseral kommune
Tegn	oht
Dato	Mål
13.09.21	1:75 (a3)

Vedlegg 5



Rev Dato	Rev Gjelder
Prosjektnr	
Tegn	
Tegn viser	Situasjonsplan
Type	Byggesøknad
Tiltakshaver	Kjell Terje og Anne Lise Flottorp
Prosjekt	4529 BYREMO
	Gjenoppbygging Koie Vivassdalen 64 Gnr/bnr 2/16 Aseral kommune
Tegn	otn
Kontr	
Dato	13.09.21
Mål	1:250 (a)

FJELLBORG
HYTTER
F 4129514 www.fjellborghytter.no www.fjellborghytter.no

Alle rettigheter tilhører FJELLBORG HYTTES AS. Kopiering eller bruk er forbudt uten skriftlig samtykke!

From: Kjell Terje Flottorp
Sent: Fri, 5 Nov 2021 05:51:14 +0000
To: Info - Åseral kommune
Cc: anne.lise.flottorp@lyngdal.kommune.no
Subject: Søknad Vivatn
Attachments: From_BrotherDevice, Gammel mur.pdf, Bilde gammel hytte.png, Gammel hytte nr 2.png, Dårlig treverk.pdf, Oversikts bilde.pdf

Ekstern e-post: Vennligst vær varsom og ikke trykk på vedlegg og lenker med mindre du kjenner igjen avsenderen og vet at innholdet er trygt. Hilsen DDV

Sender over søknad angående hytte Vivatn.

Med vennlig hilsen

Kjell Terje Flottorp
Daglig Leder

| Toddemonen 1 | 4540 Åseral
| Mobile: 909 76 777



Ferdig


3 av 7



Ferdig

2 av 7





Ferdig


3 av 7

Vedlegg 7



Ferdig

2 av 7



Vedlegg 8









Verneområdestyret
Setesdal Vesthei,
Ryfylkeheiane og
Frafjordheiane

Postadresse
Postboks 504
4804 ARENDAL

Besøksadresse
Garaneset, 4230 Sand

Kontakt
Sentralbord: +47 37 01 75 00
Direkte: +47

www.svr.no


Saksfremlegg

Arkivsaksnr: 2022/1112-0

Saksbehandler: Alf Odden


Dato: 28.01.2022


Utvalg	Utvalgssak	Møtedato
Verneområdestyret for SVR	5/22	08.02.2022








Verneområdestyret
Setesdal Vesthei,
Ryfylkeheiane og
Frafjordheiane
























Verneområdestyret
Setesdal Vesthei,
Ryfylkeheiane og
Frafjordheiane

Postadresse
Postboks 504
4804 ARENDAL

Besøksadresse
Setesdalsmuseet Rysstad,
Setesdalsvegen 3273, 4748 Rysstad

Kontakt
Sentralbord: +47 37 01 75 00
Direkte: +47
fmavjth@statsforvalteren.no
www.svr.no

Saksfremlegg

Arkivsaksnr: 2021/7304-0

Saksbehandler: Jørn Trygve Haug

Dato: 03.01.2022

Utvalg	Utvalgssak	Møtedato
Verneområdestyret for SVR	6/22	08.02.2022

Handsaming av ny søknad om å legge fiberbreiband langs veg Brokke - Suleskard. Lyse Fiber AS. Valle og Sirdal kommune.

Vedlegg:

- 1 Ny søknad
- 2 Vedlegg til ny søknad_a
- 3 Vedlegg til ny søknad_b
- 4 Vedlegg til ny søknad_c
- 5 Plankart 4 Suleskardvegen vernesone
- 6 Plankart 5 Suleskardvegen vernesone
- 7 Plankart 6 Suleskardvegen vernesone
- 8 Plankart 7 Suleskardvegen vernesone
- 9 Plankart 1 Suleskardvegen vernesone
- 10 Plankart 2 Suleskardvegen vernesone
- 11 Plankart 3 Suleskardvegen vernesone
- 12 Klage

Forvalters innstilling

Med heimel i naturmangfoldlova § 48 får Lyse Fiber AS løyve til å legge fiberbreiband langs veg Brokke – Suleskard innafor *Setesdal Vesthei Ryfylkeheiane landskapsvernområde*.

Arbeidet skal gjerast i tråd med søknad dagsett 17.12.2021, plankart 1 – 7 dagsett 21.1.2022, supplerande opplysningar gjeven i e-post dagsett 21.1.2022 og 24.1.2022. Tiltaka er som følgjer:

- Fresing av 3 cm. breitt spor i inntil 30 cm. djupne for nedlegging av trekkerøyr og fiberkabel i bankett (trenching). Attfylling med masse og forsegling med asfalt.
- Graving av fibergrøft i vegskulder med inntil 40 cm. breidde og djupne på enkelte korte strekningar der det ikkje egner seg for fiberkabel i bankett ref. første prikkpunkt.

- Plassering av naudsynte trekkekummar på møtestader eller i vegskulder

På eksisterande vegkonstruksjon der det ikkje er tilstrekkeleg breidde eller kvalitet på bankett, kan det førast på knust asfalt masse med inntil 25 cm breidde i tråd med skisse s. 3 i søknad dagsett 17.12.2021. Påfyll på bankett skal avgrensast til strekning der det tidlegare har vore bankett som har rast ut og skal ikkje innebere utfylling i terreng utanfor eksisterande vegkonstruksjon. Strekningane dette gjeld er av søkar anslått til å vera inntil 200 meter. Etter verneområdestyret si vurdering er denne delen av tiltaket vurdert å vera innafør vedlikehald av vegen i tråd med verneforskrifta kap. 4 pkt. 1.2 bokstav b.

For gjennomføring av tiltaka sett verneområdestyret følgjande vilkår:

- Alle tiltak skal gjennomførast utan køyring i terreng
- Av omsyn til villrein i nærområda til vegtraseen skal arbeidet i vernesona avgrensast til perioden f.o.m 1. juni t.o.m. 15. oktober. I område med hekkelokalitet for rovfugl ref. kart nedanfor, skal arbeidet ikkje ta til før etter 1. juli.
- Tiltakshavar er sjølv ansvarleg for å hente inn naudsynt tillating frå andre offentlege myndigheiter og råka grunneigarar.

Lyse Fiber AS er ansvarleg for at aktuelle entreprenør vert gjort kjend med løyvet etter verneforskrifta med vilkår. Løyvet gjeld arbeid for 2022 og 2023.

Strekning der arbeidet skal gjerast etter 1. juli grunna hekkelokalitet:



Som grunngeving for vedtaket legg verneområdestyret vekt på at tiltaket skjer innafør eksisterande vegkonstruksjon og vil vera lite synleg etterpå. Av omsyn til villrein og hekkelokalitet for raudlista rovfugl er det naudsynt å avgrense tida for gjennomføring. Med desse vilkåra er vurderinga at tiltaket ikkje vil stri mot verneføremålet og ikkje vil påverke verneverdiane nemneverdig. I høve til nærleik til rovfugllokaltet er det lagt vekt på føre-var prinsippet i naturmangfoldloven § 9.



Løyvet til tiltaket inneber at tidlegare løyve gjeven av verneområdestyret i møte 6.9.2021, sak 24/2, vert gjort om og erstatta med vedtaket ovanfor. Dette med heimel i forvaltningslova § 35 bokstav a.

Saksopplysninger

Verneområdestyret skal i denne saka ta stilling til ein revidert søknad frå Lyse Fiber AS dagsett 17.12.2021 om å legge fiberbreiband langs veg Brokke – Suleskard (vedlegg 1 - 11). Søknaden erstattar søknad dagsett 19.8.2021 og vedtak fatta av verneområdestyret i møte 6.9.2021, sak 24/21. Årsaka til at det vert fremma ein ny søknad er at tiltakshavar no har meir detaljert kunnskap om framføringsmetode og at det er trong for ei nærmare avklaring av vilkåret verneområdestyret sette i førre vedtak om at tiltaket måtte gjerast *utan utviding av breidda på vegskulder eller graving i terreng*.

Historikk

Det har vore ein del «att og fram» i saka sidan verneområdestyret fatta vedtak i møte 6.9.2021. Eit oversyn er gjeven i det følgjande.

Lyse Fiber AS fekk i sak 24/21 løyve til å legge fiberbreiband langs veg Brokke – Suleskard liggjande innanfor Setesdal Vesthei Ryfylkeheiane landskapsvernområde. For å legge ned fiberkabelen skulle det nyttast ein metode kalla trenching. Dvs. at det vert frest ned eit smalt spor i banketten der det vert lagt trekkerøyr for fiberkabel. Banketten er definert som sona utanfor asfaltkant som til vanleg er dekt med grus eller knust asfalt. Sjå bilete 1 nedanfor.

Etter at trekkerøyra er lagt vert sporet fylt att og forseгла med asfalt. På enkelte korte strekningar vart det gjeven løyve til at trekkerøyra vart lagt i fibergrøft i vegskulder. Det skal også plasserast trekkekummar på utvalde møtestader og nokre plassar i vegskulder.

Som vilkår i løyvet vart tida for gjennomføring avgrensa til perioden vegen er ope, dvs f.o.m 21 mai t.o.m. 21.10. Av omsyn til villrein og rovfugl vart det på nokre strekningar sett ytterlegare avgrensing i perioden for gjennomføring. Det vart også presisert at alt av tiltak måtte gjerast *utan utviding av breidda på vegskulder eller graving i terreng*.



Bilete 1



Lyse fiber klaga på vedtaket i e-post dagsett 30.9.2021 (vedlegg 12). Klagen gjaldt vilkåret verneområdestyret sette om at tiltaket måtte gjerast utan å utvide breidda på vegskulder. På nokre parti, særleg på Sirdal-sida, er banketten svært smal eller har rast ut. For å nytte metoden med trenching er det difor naudsynt å styrke denne ved å legge på massar i vegskulder. Lyse Fiber meiner dette må definerast som ordinært vedlikehald på vegen. Det er berre aktuelt der bankett ikkje lengre har 25 cm breidde eller der vegskråning har skade. Vegeigar Agder Fylkeskommune har ikkje planar om vedlikehald av banketten med det første. Det må difor gjerast i samband med legging av fiberbreiband.

Etter at klagen kom inn har søkar vurdert alternativ framføringsmetode og fremma ny søknad dagsett 22.10.2021. Her vert det søkt om at fiberkabelen i sin heilskap vert grave ned i fibergrøft (ref. bilete 1). Dette i kombinasjon med styrt boring der det ikkje er egna å grave grøft i vegskulder. Lyse Fiber AS gjekk seinare vekk i frå denne metoden då dei seinare kom fram til at trenching gir minst ulempe for avviklinga av trafikk og gir minst inngrep og avtrykk.

Sidan Lyse Fiber AS etter kvart fekk meir detaljert kunnskap om ønskja framføringsmetode (trenching) kom ein i samråd med forvaltar til at det var mest ryddig å fremme ein ny søknad i staden for handsaming av klagen. Ny søknad er dagsett 17.12.2021. Endringa frå førre søknad er at det skal plasserast ut nokre fleire kummar, samt at det altså er trong for ei avklaring av kva som er tillate når det gjeld å fylle på massar i bankett og vegskulder/vegskråning.

Klagen vart formelt trekt i e-post dagsett 17.12.2021 (vedlegg 2).

I ny søknad dagsett 17.12.2021 er det søkt om følgjande tiltak for å legge ned fiberkabel:

- Trenching i bankett for det meste av strekninga innanfor vernesona. Der det er trong for å krysse vegen skjer dette med same metode i sjølve vegbanen. Ny asfalt vert lagt over bankett og inn mot kvit stripe. Der banketten er smal eller har rasa ut er det aktuelt å leggje på massar for å få god nok breidde.
- Fiberkabel gravast ned i 20-30 cm brei fibergrøft i vegskråning på utsida av bankett. Sjå bilete 1. Aktuelt på enkelte korte strekningar der trenching er vanskeleg.
- Graving på møteplassar eller i vegskulder for å sette ned kummar. Fiberkabelen vert skoten i trekkerøyra i kummane.



På enkelte korte strekk må trenching gjerast i sjølve vegbanen og med reasfaltering i heile vegbreidda. Tiltaka på dei ulike delstrekningane går fram av kartvedlegg 5 – 11 i saka. Blå trase syner strekning for trench i bankett/kryssing av veg, rød trase syner trench i vegbane, grøn trase syner strekning der fiberkabel skal gravast ned i grøft, brun trase syner røyroppheng i bru.

Det vil ikkje vera naudsynt å køyre i terrenget for gjennomføring av arbeidet. Ved trenching vil det ikkje vera naudsynt å stenge vegen. Ved graving for legging i fibergrøft må vegen stengast og med dirigering av trafikken forbi.

Med optimale arbeidstilhøve kan det produserast 1800 meter trench pr. dag. Dvs. at arbeidet i vernesona kan gjennomførast på 1-2 månader. Det er ønskjeleg å starte arbeidet så snart vegen opnar og med eit opphald i fellesferien om arbeidet ikkje er ferdig før denne. I Området med hekkelokalitet for rovfugl skal arbeidet først starte etter 15.6.

Bilete 2 nedanfor syner typisk utsjånad på strekning der det vil vera trong for utbetring av bankett ref. prikkpunkt ein ovanfor.

Bilete 2



Formell bakgrunn for vurdering og vedtak

- Forskrift om vern av Setesdal Vesthei - Ryfylkeheiene landskapsvernområde av 28.4.00.
- Forvaltningsplan for SVR, godkjent 2015.
- Naturmangfoldlova
- Forvaltningslova.



Heimelsgrunnlag

Setesdal Vesthei - Ryfylkeheiane landskapsvernområde vart verna ved Kronprinsregentens resolusjon av 28. april 2000. Føremålet med vernet er etter kapittel III i Føreskrift om vern av Setesdal Vesthei- Ryfylkeheiane landskapsvernområde:

1. Å ta vare på eit samanhengande, særmerkt og vakkert naturområde med urørte fjell, hei og fjellskogsområde med eit særmerkt plante- og dyreliv, stølsområde, beitelandskap og kulturminne.
2. Å ta vare på eit samanhengande fjellområde som leveområde for den sørlegaste villreinstamma i Europa.

Av verneforskrifta kap. 4 pkt. 1.1 går det fram at det ikkje må gjerast inngrep som vesentleg kan endre eller innverke på landskapet sin art eller karakter. Dette gjeld mellom anna *oppføring av bygningar, anlegg og faste innretningar, framføring av luftledningar, jordkablar og røyr* (forvaltar si understreking).

I verneforskrifta kap. 4 pkt. 1.2 er det presisert at det er tillate med vedlikehald av bygningar, vegar og anlegg. Legging av fiberkabel, med tilhøyrande graving av grøftar og kummar som beskriven ovanfor, vurderast å ikkje kome inn under vedlikehald. Tiltaket vil såleis vera søknadspliktig etter verneforskrifta.

Verneforskrifta inneheld inga spesifisert dispensasjonsheimel for denne type tiltak. Saka må difor handsamast som ein dispensasjon etter naturmangfoldlove § 48. Etter denne kan forvaltningsmyndigheita gjere unntak frå vernevedtaket om det ikkje strir mot verneføremål og ikkje kan påverke verneverdiane nemneverdig.

Etter verneforskrifta kap. 4 pkt. 5.2 skal vegen Brokke – Suleskard vera stengd i perioden f.o.m 1. november t.o.m. 20. mai.

Etter forvaltningslova kap. 35 bokstav a, kan eit forvaltningsorgan gjere om eget vedtak utan at det er klaga på. Føresetnaden er at endringa ikkje er til skade for nokon som vedtaket rettar seg mot.

Vurdering

Saka vart gjeven ei grundig vurdering etter naturmangfoldloven §§ 8 – 12 ved handsaming i verneområdestyret 6.9.2021. Forvaltar syner til denne i sin heilskap. I det følgjande er det gjort ei vurdering av nye moment i revidert søknad, samt kva som kan tillast av påfylling av massar for å utbetre bankett og vegskulder.

Fleire kummar

Fiberkabelen vert skoten i trekkerøyra med tilgang i frå kummane. Desse plassert på møtestader eller i vegskulder. Som det går fram av søknaden skal det gravast ned fleire kummar enn det som gjekk fram av opphaveleg søknad. Tal kummar og plassering går frå av karta lagt ved saka.

Alt av kummar vert liggjande innanfor eksisterande vegkonstruksjon der det er inngrep frå før, og vert lite synlege etter at arbeidet er avslutta. Ei auke i tal kummar har såleis liten miljømessig verknad og bør difor kunne tillast.



Påfylling av massar for utbetring av bankett og vegskulder

Dette var som nemnd tilhøvet som først vart klage på men som ein seinare kom fram til kunne avklarast gjennom ein ny søknad.

Utgangspunktet er at det etter verneforskrifta kap. 4 pkt. 1.2 bokstav b er tillate å vedlikehalde vegar. Enkelte stader er vegskulder og breidda på bankett smal og dårleg som følgje av høg trafikkbelastning og manglande vedlikehald. Her er det i følgje søknad naudsynt å fylle på knust asfalt for eit vellykka resultat med trenching. På delstrekningar har dette vore gjort tidlegare som ordinært vedlikehald.

I vedtak i verneområdestyret 6.9.2021 vart det sett vilkår om at legging av fiberbreiband skulle skje utan utviding av breidda på vegskulder. Dette for å sikre at det ikkje vart opna for større tiltak og inngrep enn det ein vurderte som strengt naudsynt for å legge fiberkabel. Vurderinga var også at vilkåret ikkje ville vera til praktisk hinder for gjennomføring.

Av klagen, som sidan vart erstatta med ny søknad, kjem det fram at vilkåret er eit hinder for å nytte trenching på enkelte strekningar. Slik omfanget av naudsynt påfylling av massar på bankett og vegskulder no er beskrive, bør det etter forvaltars vurdering kunne definerast som del av vedlikehald på vegen. At det tvert gjort samstundes med legging av fiberbreiband gjer også at det vert mindre trong for anleggsverksemd seinare som del av ordinært vedlikehald.

Periode for gjennomføring

I førre sak vart det sett vilkår om at arbeidet måtte gjennomførast i perioden vegen er open, dvs f.o.m 21.5 t.o.m 31.10, men med noko avgrensing på delstrekningar; langs Urdevotni kunne arbeidet først ta til etter 15.6 av omsyn til hekkelokalitet for rovfugl. Frå toppen av Kvislevasskardet til innkøyring Fossebu skulle arbeidet avsluttast seinast 15. oktober av omsyn til at det då oftast oppheld seg meir villrein nær opp til vegen.

I ny søknad er det presisert at arbeidet i området med hekkelokalitet ikkje vil ta til før etter 15.6 For andre strekningar er det søkt om å starte arbeidet frå vegen opnar og med eit opphald i fellesferien (normalt veke 28, 29 og 30). Stipulert arbeidstid i vernesona vil vera mellom ein og to månader.

Jamfør den nye søknaden synast det som entreprenør kan gjennomføre arbeidet raskare enn det som låg til grunn for førre søknad. Sjølv om det er anna trafikk på vegen vurderast det som positivt at anleggsperioden vert så kort som råd, då det vil føre med seg meir støy og uro i nærområda til vegen enn det som ordinær biltrafikk fører med seg.

Som følgje av forventna raskare framdrift bør det vera akseptabelt at arbeidet innafor vernesona i sin heilskap vert avgrensa til perioden 1.6 – 15.10. Forbi rovfugllokalteten, ref. kart i vedtaket, først etter 1. juli. Sjølv med opphald i fellesferien vil entreprenør med dette ha tid til å gjennomføre arbeidet innan ein periode på to månader.

Innstramming i tillate periode for gjennomføring er drøfta med søkar. Attendemeldinga er at dei er trygge på at dei vil kome i mål med arbeidet innanfor dette tidsrommet.

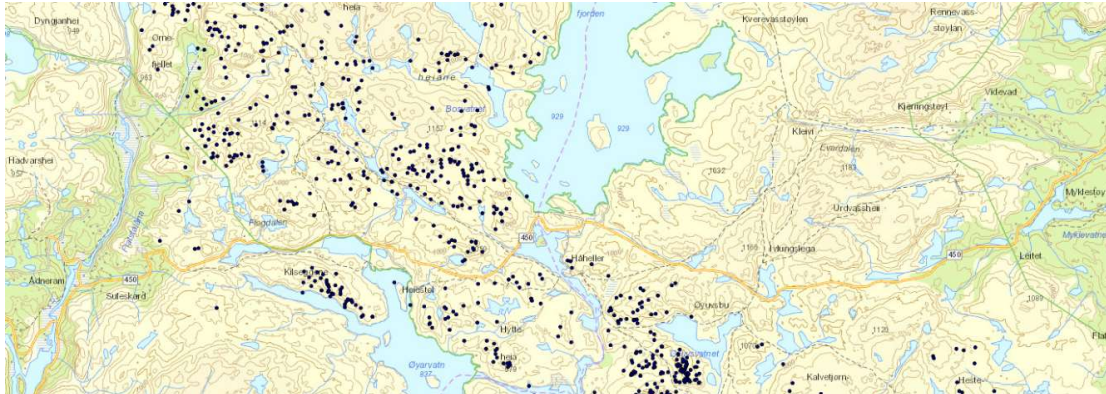
Grunngjevinga for å utsette anleggstart er at det gjennom mai månad er større sjanse for at det oppheld seg villrein nær opp til vegen. Biltrafikken tar seg også opp utover i juni månad slik at tilleggsbelastninga frå anleggsverksemda vil vera mindre om arbeidet vert utsett til 1. juni. For rovfugllokalteten er det mindre sjanse for forstyrning om ein venter med arbeidet til 1. juli.



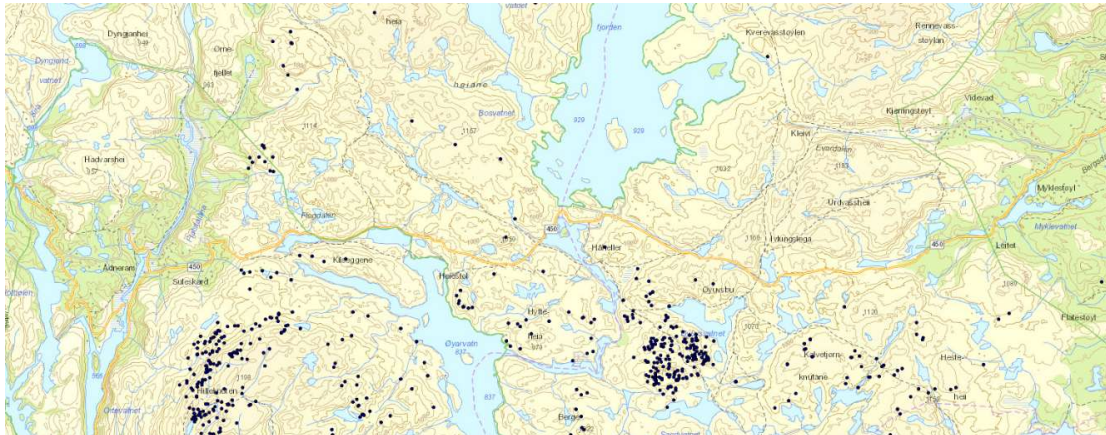
Eit anna argument er at ein jamfør omtalen ovanfor må ta høgde for at omfanget av anleggsverksemda vert noko større enn det som låg til grunn for førre vedtak. Dette som følgje av at bankett nokre plassar skal utbetrast.

Dei to karta nedafor syner GPS-posisjonar for villrein i perioden 2007 – 2018 for månadane mai og juni. Registreringa gir ikkje noko klart bilete, og må nyttast med varsemd. Dei underbygger til en viss grad at det oppheld seg fleire dyr tett opp til veggen i mai måned enn juni måned. Her høyrer det med at for mai måned er veggen stengd fram t.o.m 20.5.

Mai måned



Juni måned



Vurdering etter naturmangfoldloven § 48

Ein føresetnad for at det kan gjevast dispensasjon etter denne paragrafen er at tiltaket ikkje strir mot verneføremål og ikkje kan påverke verneverdiane nemneverdig.

Som det vart lagt til grunn i førre vedtak er arbeidet knytt til eksisterande vegkonstruksjon og der konstruksjonane som skal plasserast ut vil vera lite synlege etterpå. Den største ulempa er knytt til forbigåande meir støy og uro enn det vanleg biltrafikk bidreg med. Dette er særleg uheldig kring hekkelokalitet for rovfugl tidleg på sommaren, samt den tida det til vanleg oppheld seg villrein nær vegtraseen. Omsynet til dette kan handterast gjennom å avgrense perioden for gjennomføring slik det er omtala i saka. På bakgrunn av dette vurderer forvaltar det slik at tiltaket ikkje vil stri mot verneføremålet og ikkje vil påverke verneverdiane nemneverdig.



Konklusjon

Lyse Fiber AS får løyve til å legge fiberbreiband langs Brokke – Suleskardvegen innafor vernesona. Det vert sett vilkår for gjennomføringa.

Kopi:

Lyse Fiber AS

Agder Fylkeskommune

Statsforvalteren i Agder

Villreinnemnda for Setesdalsområdet

Sirdal kommune

Valle kommune

Verneområdestyret for SVR
Pb. 504 Stoa
4804 Arendal

Stavanger, 17. desember 2021

Saksbehandler SVR: Jørn Trygve Haug

Revidert søknad om legging av fiberbredband i vernesone fv450 Suleskardvegen

Denne søknaden erstatter tidligere søknad datert 19.08.2021 og klage på vedtak sendt 30.09.2021.

Altibox Fiber Assets AS søker om tillatelse for å legge fiberbredband i vernesonen over Suleskardvegen.

Bakgrunn for søknaden:

Altibox Fiber Assets AS planlegger å legge fiberkabel mellom Stavanger-Oslo. Per i dag er det ingen direkte tilknytning mellom Stavanger og Oslo da eksisterende linjer går via Sørlandet. Andre aktører vil få mulighet å kjøpe tilgang på fiber for lokale eller nasjonale formål.

Det søkes om 3 forskjellige fremføringsmetoder som følge av ulike typer utfordringer vi kan møte på Suleskardvegen.

1. Microtrench i bankett. Foretrukket metode da det gir lite avtrykk og er også klart mest miljøvennlig.
2. Ordinær microtrench som krysser veg. Nødvendig der vi må krysse vegen.
3. Graving – Brukes unntaksvis der trench viser seg å være vanskelig. Det må graves noe i forbindelse med nedsetting av kummer.

Det søkes om å kunne benytte ulike fremføringsmetoder ut ifra hva som er mest hensiktsmessig. Valgt entreprenør er Bracom AS. De har stor kompetanse spesielt innenfor microtrenching, og har nylig gått til innkjøp av nytt utstyr. De har også kapasitet til å sette inn mange gravelag samtidig, og ved optimale forhold kan de produsere 1800 meter trench til dagen. Det vil si vi at vi i beste fall kan gjøre oss ferdig i vernesonen på 1-2mnd.

Microtrenching i bankett:

Med bankett menes den knuste asfalten som ligger i vegskulderen. Denne blir i dag brukt når kjøretøy eller syklistene passerer hverandre i smale partier. På den gamle Aust Agder (Valle Kommune) siden er banketten stort sett i veldig stand, men på Sirdal siden er ikke bankett tilstrekkelig vedlikeholdt enkelte plasser slik det er vanskelig å utføre trench i banketten med et godt og varig resultat. Årsak til at bankett har rast ut er av klimatiske forhold, samt belastning fra trafikken som kjører på banketten.

Som følge av dette vil det være behov for å fylle på knust asfalt i bankett enkelte steder langs traseen. Leverandør og utførende part av dette vil være Nomeland Anlegg, som er samme firma vegmyndigheten normalt bruker på vedlikehold av bankett. Påfyll av bankett er forøvrig noe vegmyndighet utfører som vanlig vedlikehold som har vært nødvendig siden veien ble ferdigstilt 1990.



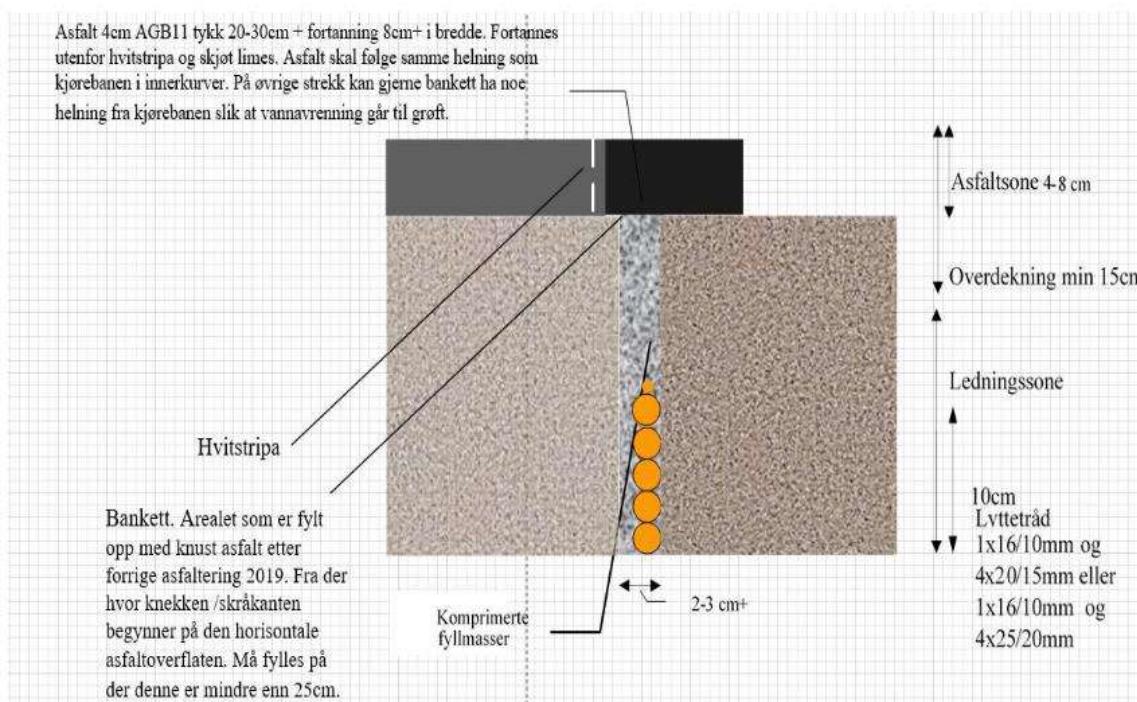
Agder Fylkeskommune har ikke vedlikeholdsplaner på banketten i nærmeste fremtid, derfor må dette utføres i forbindelse med fiberutbyggingen.

Utførelsen av microtrenchingen vil ikke medføre kjøring i terreng. Det er smale maskiner tilsvarende den på bilde. De som brukes i prosjektet er noe høyere og lengre, men ikke bredere enn maskin på bildet. Det er altså mulig å arbeide uten å stenge av hele vegen.

Selve trenchsporet sages i overgangen mellom eksisterende asfalt og bankett. Eksisterende asfalt på utsiden av hvitstripa vil bli frest ned. Deretter vil ny asfalt legges over bankett og inn mot hvitstripa. Et minimum for å få tilstrekkelig feste mellom ny og eksisterende asfalt er at bankett er 25cm bred. De aller fleste plasser er det bredt nok, men enkelte strekker der det har rast ut mye bankett og derfor behovet for noe påfyll av knust asfaltmasse i bankett. Faren med å ikke få asfaltert bredt nok er at det kan komme knekk i den nye asfalten som medfører ekstra vedlikehold.

Microtrench bankett\veiskulder mellom asfalt og løsmasse.

- Blå trase i kart



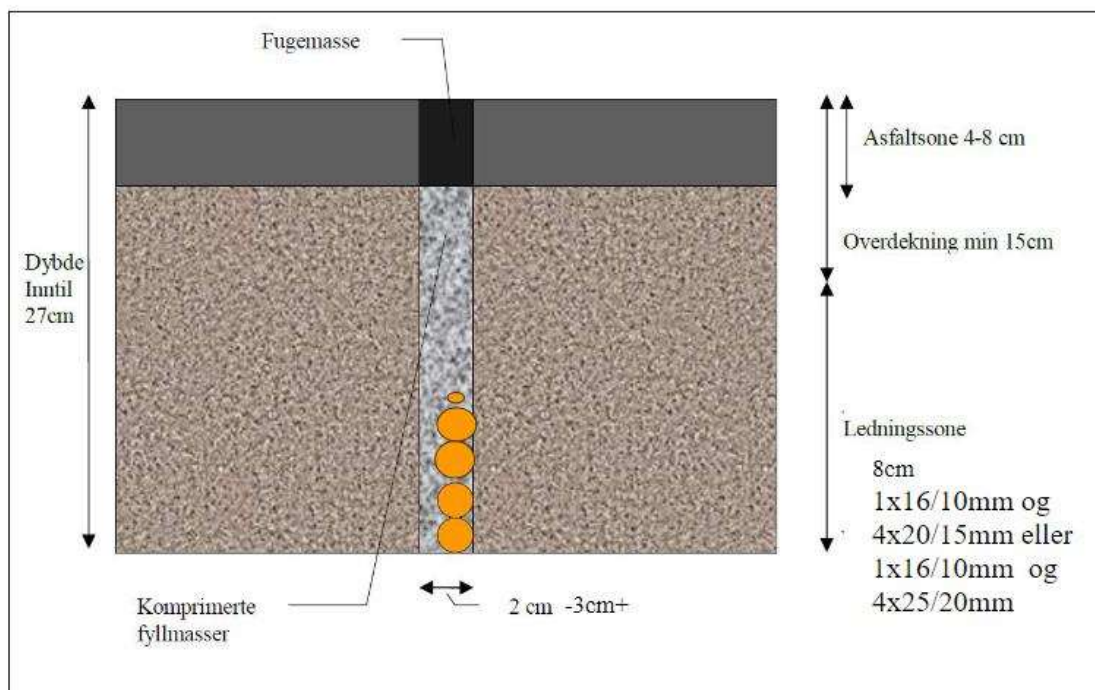
Fordel ved å få asfaltert bankett er blant annet forbedring av trafiksikkerheten både for bilister og syklister.

Microtrench ved kryssinger

Vil være nødvendig der primært der autovern skifter side. Tilnærmet vinkelrett kryssing av vegen med 1 liten trekkekum på hver side. Kummer er nødvendig da vi ikke får blåst kabel gjennom 90 grader svinger. Det kan også bli aktuelt å trenche midt i vegen der det er autovern på begge sider. Da må hele vegbanen asfalteres på nytt.

Microtrench i kryssinger

- Blå trase, kryssinger i kart



Graving:

Som nevnt ikke foretrukket metodikk, men er nødvendig i forbindelse med nedsetting av kummer. Medfører et større inngrep enn microtrenching, da det kreves flere og større maskiner, samt bredere og dypere grøft. Vegen må stenges mens graving pågår, så det vil også medføre vesentlig mer trafikkdirigering og stopp i trafikken enn microtrenching. Ved nedsetting av kummer vil disse bli plassert i gruslommer slik de kan åpnes uten å være til risiko for trafikken eller de som arbeider i kummene. Det vil altså ikke kjøres i terrenget.

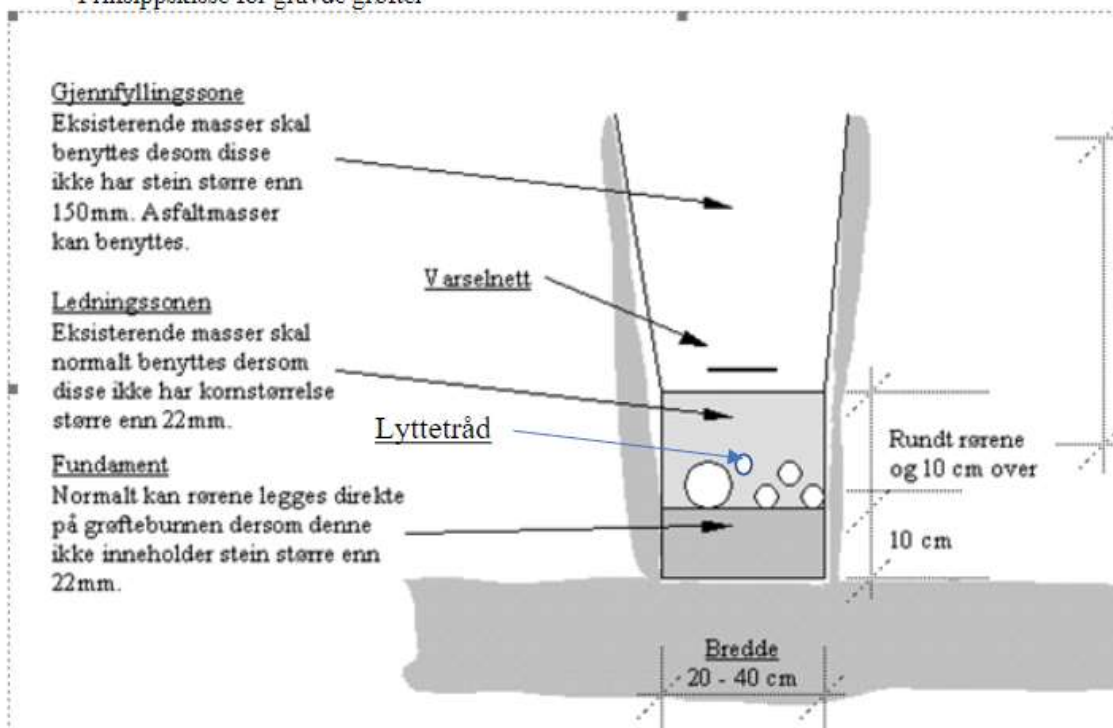
Dersom vi må grave grøfter som følge av at vi ikke får fylt på masse i bankett, vil denne bli utført med en 20-30cm bred skuffe på utsiden av banketten. Maskinene vil stå i vegen når de graver, men det er ikke mulig å passere biler. Fordel ved graving er at vi får minimum 40cm overdekning på rør som blir lagt i grøften, noe som gjør rør ligger noe tryggere enn ved microtrenching.


Gravde Grøfter

Gravde grøfter utføres på tradisjonell måte med gravemaskin eller om nødvendig for hånd.

Grønne og røde traser

Prinsippskisse for gravde grøfter





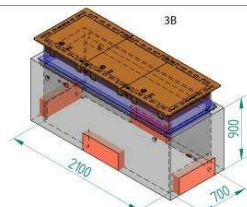
Eksempel på hvordan banketten er godt vedlikeholdt, samt hvor fibergrøft vil graves.

Trekkekummer

- Runde røde objekter i kart med TKvr

Trekkekummer skal monteres iht. leverandørens montasjeanvisning. Under kummen skal det være dreneringsmasser. Masser må komprimeres rundt kummen slik at det ikke blir setninger og dermed en kant mellom vei og kummelokk. Kummer settes utenfor vegbane eller ifbm. «vikelomme» slik at disse kan åpnes uten fare for trafikk eller personell som skal jobbe med kummen ved fiberarbeid.

For 1-lokk trekkekum benyttes standard runde 600mm kummer



3-lokk trekkekum



vi leverer **altibox**

Fremdrift:

Vi ønsker å starte arbeidet straks vegen åpner 20.05.2022 og jobbe frem til fellesferien. Vi stopper i fellesferien grunnet stor trafikkpågang i disse ukene. Dersom arbeidet ikke er ferdigstilt til da påbegynner arbeid igjen etter fellesferien. Vi estimerer ca 2 mnd arbeid for å bli ferdig innenfor vernesonen.

I området med hekkelokalitet for rovfugl vil det ikke arbeides før etter 15.06.2022.

For at Bracom AS skal kunne få en forutsigbarhet rundt planlegging av ressurser ønskes det derfor svar på søknad innen 01.03.2022.

Vedlagt plantrase for vernesonen på Suleskardvegen

Vennlig hilsen
Lyse Fiber AS

Stian Kvalen
Prosjektleder
48256639 | stian.kvalen@lyse.no

Fra: Kvalen, Stian[Stian.Kvalen@lyse.no]
Sendt: 17.12.2021 14:19:42
Til: Postmottak SFAG
Kopi: jfmavjth@statsforvalteren.no
Tittel: Søknad gravetillatelse fv450 Suleskardvegen Sirdal og Valle Kommune

Hei,

Vedlagt revidert søknad om trenching/graving på Suleskardvegen. Med innsendelse av revidert søknad trekkes også klage på vedtak datert 30.09.2021.

Merk at det vil settes noe mer kummer enn det som ligger i plankart.

Med vennlig hilsen

Stian Kvalen
Prosjektleder
Lyse Fiber AS

482 56 639 | stian.kvalen@lyse.no
lyse.no | altibox.no



The content of this e-mail is intended solely for the use of the individual or entity to whom it is addressed. It may contain information that is confidential or legally privileged. If you have received this communication in error, please notify the author by replying to this e-mail immediately, deleting this message and destroying all received documents

From: Kvalen, Stian[Stian.Kvalen@lyse.no]
Sent: 21.01.2022 15:28:25
To: Haug, Jørn Trygve[fmavjth@statsforvalteren.no]
Subject: Fiber Brokke - Suleskard
Hei,

Da har jeg lagt ved oppdaterte karter som kun gjelder vernesonen. Hva som skal gjøres hvor er beskrevet med farge på trase, samt snakkebobler.

Blå trase: Trench i bankett/trench kryssing av veg
Rød trase: Trench i vegbane
Grønn trase: Graving
Brun trase: Røroppheng i bro

2. Har snakket med Nomeland Anlegg som skal utføre arbeidet. De har i dag driftsavtale med Agder Fylkeskommune på å gjøre akkurat samme jobben med påfyll i bankett. Intervall på dette har vært stort sett annethvert år. Det er viktig å presisere at bankett blir ikke fylt på i terrenget, kun over der det tidligere har vært bankett som har rast ut. Det er i det fleste tilfeller spor av bankett der dette har ligget tidligere.

Legger ved bilde der bankett ikke er tilstrekkelig vedlikeholdt og det ikke går an å trenche i banketten. Dersom dette ikke utbedres vil asfalten i vegbanen over tid sprekke opp. På begge eksemplene ser du god bankett som er i god stand øverst på bilde, men har rast ut/grodd over nederst på bilde. Må fylles på for å kunne trenche.

God helg 😊

Med vennlig hilsen

Stian Kvalen
Prosjektleder
Lyse Fiber AS

482 56 639 | stian.kvalen@lyse.no
lyse.no | altibox.no



The content of this e-mail is intended solely for the use of the individual or entity to whom it is addressed. It may contain information that is confidential or legally privileged. If you have received this communication in error, please notify the author by replying to this e-mail immediately, deleting this message and destroying all received documents

Fra: Haug, Jørn Trygve <fmavjth@statsforvalteren.no>

Sendt: mandag 17. januar 2022 14:09

Til: Kvalen, Stian <Stian.Kvalen@lyse.no>

Emne: Fiber Brokke - Suleskard

Hei igjen, driver i siste finpuss for saken som skal opp i styret 8.2. Har noen spørsmål det hadde vært fint om du kunne svare ut. Greit å få ryddet nå så vi slipper nye runder senere.

1.Kartene 2 – 8 vedlagt søknaden som viser tiltakene langs veien

Av kartene jeg har fått klarer jeg ikke å lese ut «hva som skal gjøres hvor» langs vegstrekningen. Er det trenching på strekningene der det ikke står noe og graving der det er spesifisert?

Det beste hadde vært om det ble laget nye kart der dette kom klart fram. Har du anledning til det?

2.Utbetring av bankett der denne er for smal eller har rast ut

En skisse på typisk utførelse av dette hadde vært fin. Ta gjerne utgangspunkt i bilde fra strekning der dette er aktuelt. Vil en måtte kjøre på grøvre masse i vegskråning/vegfylling for å bygge opp banketten?

På forhånd takk for hjelpen!

Venleg helsing

Jørn Trygve Haug

Verneområdeforvaltar

Tlf. 38 17 62 06/ 95 20 70 83

www.svr.no



**Verneområdestyret
Setesdal Vesthei,
Ryfylkeheiane og
Frafjordheiane**

From: Kvalen, Stian[Stian.Kvalen@lyse.no]
Sent: 24.01.2022 08:40:52
To: Haug, Jørn Trygve[fmavjth@statsforvalteren.no]
Subject: Fiber Brokke - Suleskard
Hei,

Det blir for detaljert å ha i et plankart. Det vil vurderes i hvert enkelt tilfelle. Tilbakemelding fra entreprenører som har befart er at dette gjelder korte strekker det har rast ut/grodd over her og der. Totalt sett anslår jeg det er snakk om en plass mellom 100-200 lengdemeter på hele traseen som må fylles på bankett.

Med tanke på vegen er stengt og nedsnødd er det vanskelig å gi dere noe nøyaktig plassering hvor det må vedlikeholdes bankett, men vi kommer til å få rapport på dette under og etter utførelse.

Med vennlig hilsen

Stian Kvalen
Prosjektleder
Lyse Fiber AS

482 56 639 | stian.kvalen@lyse.no
lyse.no | altibox.no



The content of this e-mail is intended solely for the use of the individual or entity to whom it is addressed. It may contain information that is confidential or legally privileged. If you have received this communication in error, please notify the author by replying to this e-mail immediately, deleting this message and destroying all received documents

Fra: Haug, Jørn Trygve <fmavjth@statsforvalteren.no>
Sendt: mandag 24. januar 2022 08:36
Til: Kvalen, Stian <Stian.Kvalen@lyse.no>
Emne: SV: Fiber Brokke - Suleskard

Takk for gode kart og beskriving. Ser at strekningane med trong for utbetring av bankett ikkje er merka av. Har du ei formeining om kor mykje det kan dreie seg om? Om eg minnst rett var det i hovudsak på Sirdalsida.

Venleg helsing

Jørn Trygve Haug

Verneområdeforvaltar
Tlf. 38 17 62 06/ 95 20 70 83
www.svr.no



**Verneområdestyret
Setesdal Vesthei,
Ryfylkeheiane og
Frafjordheiane**

Fra: Kvalen, Stian <Stian.Kvalen@lyse.no>
Sendt: fredag 21. januar 2022 15:28
Til: Haug, Jørn Trygve <fmavjth@statsforvalteren.no>
Emne: SV: Fiber Brokke - Suleskard

Hei,

Da har jeg lagt ved oppdaterte kartar som kun gjelder vernesonen. Hva som skal gjøres hvor er beskrevet med farge på trase, samt snakkebobler.

Blå trase: Trench i bankett/trench kryssing av veg

Rød trase: Trench i vegbane

Grønn trase: Graving

Brun trase: Røroppheng i bro

2. Har snakket med Nomeland Anlegg som skal utføre arbeidet. De har i dag driftsavtale med Agder Fylkeskommune på å gjøre akkurat samme jobben med påfyll i bankett. Intervall på dette har vært stort sett annethvert år. Det er viktig å presisere at bankett blir ikke fylt på i terrenget, kun over der det tidligere har vært bankett som har rast ut. Det er i det fleste tilfeller spor av bankett der dette har ligget tidligere.

Legger ved bilde der bankett ikke er tilstrekkelig vedlikeholdt og det ikke går an å trenche i banketten.

Dersom dette ikke utbedres vil asfalten i vegbanen over tid sprekke opp.

På begge eksemplene ser du god bankett som er i god stand øverst på bilde, men har rast ut/grodd over nederst på bilde. Må fylles på for å kunne trenche.

God helg ☺

Med vennlig hilsen

Stian Kvalen
Prosjektleder
Lyse Fiber AS

482 56 639 | stian.kvalen@lyse.no



The content of this e-mail is intended solely for the use of the individual or entity to whom it is addressed. It may contain information that is confidential or legally privileged. If you have received this communication in error, please notify the author by replying to this e-mail immediately, deleting this message and destroying all received documents

Fra: Haug, Jørn Trygve <fmavjth@statsforvalteren.no>

Sendt: mandag 17. januar 2022 14:09

Til: Kvalen, Stian <Stian.Kvalen@lyse.no>

Emne: Fiber Brokke - Suleskard

Hei igjen, driver i siste finpuss for saken som skal opp i styret 8.2. Har noen spørsmål det hadde vært fint om du kunne svare ut. Greit å få ryddet nå så vi slipper nye runder senere.

1.Kartene 2 – 8 vedlagt søknaden som viser tiltakene langs veien

Av kartene jeg har fått klarer jeg ikke å lese ut «hva som skal gjøres hvor» langs vegstrekningen. Er det trenching på strekningene der det ikke står noe og graving der det er spesifisert?

Det beste hadde vært om det ble laget nye kart der dette kom klart fram. Har du anledning til det?

2.Utbetring av bankett der denne er for smal eller har rast ut

En skisse på typisk utførelse av dette hadde vært fin. Ta gjerne utgangspunkt i bilde fra strekning der dette er aktuelt. Vil en måtte kjøre på grøvre masse i vegskråning/vegfylling for å bygge opp banketten?

På forhånd takk for hjelpen!

Venleg helsing

Jørn Trygve Haug

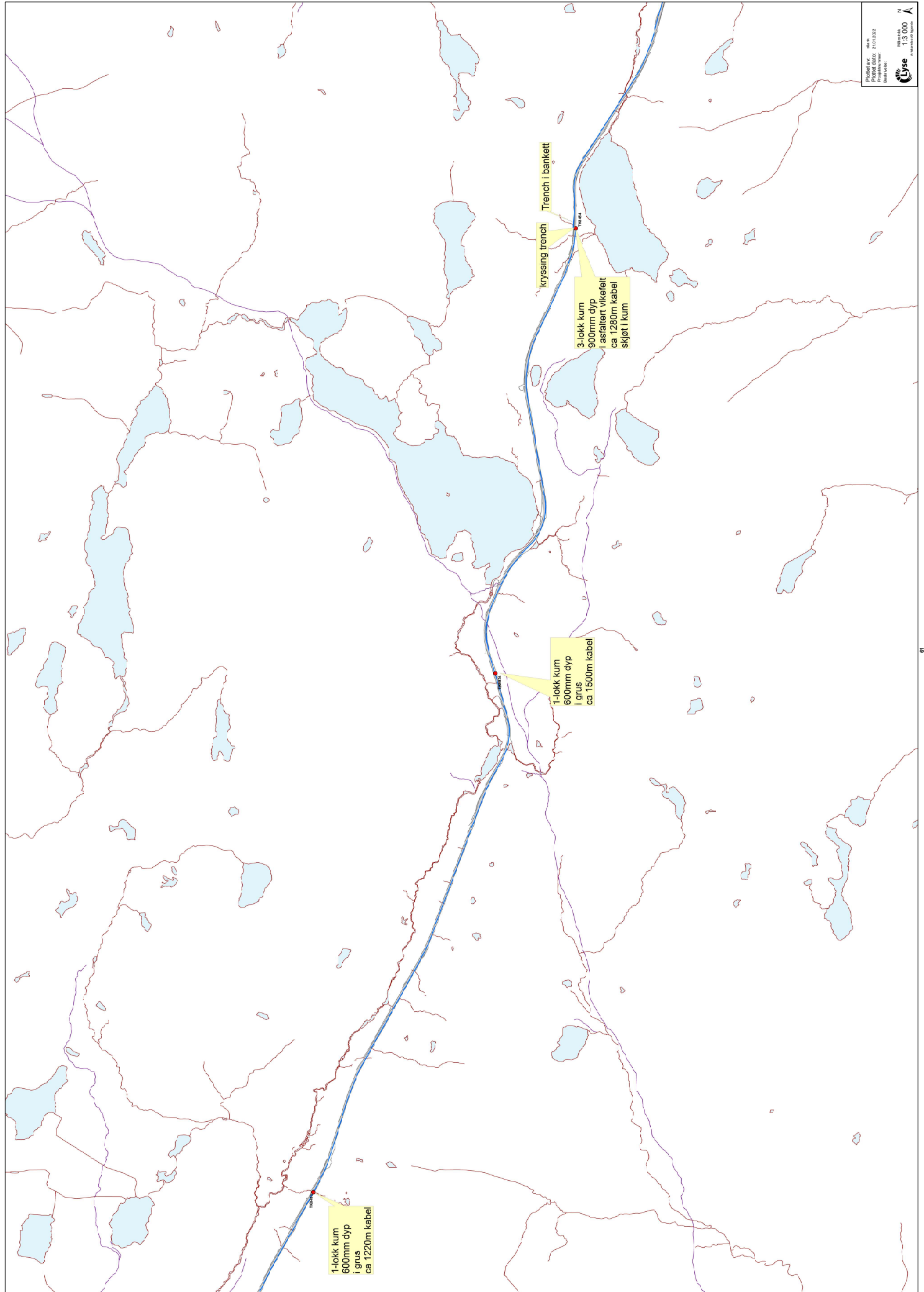
Verneområdeforvaltar

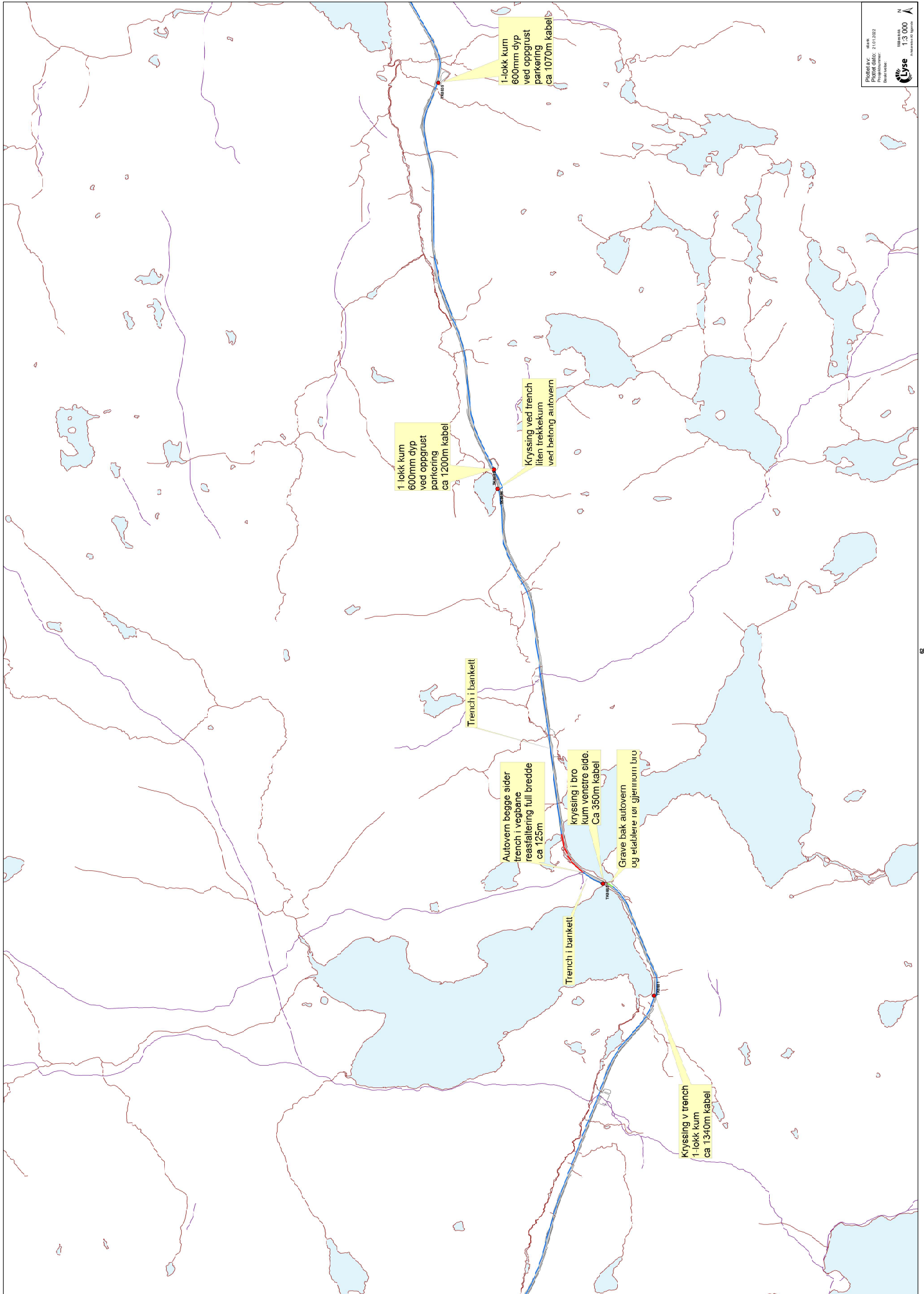
Tlf. 38 17 62 06/ 95 20 70 83

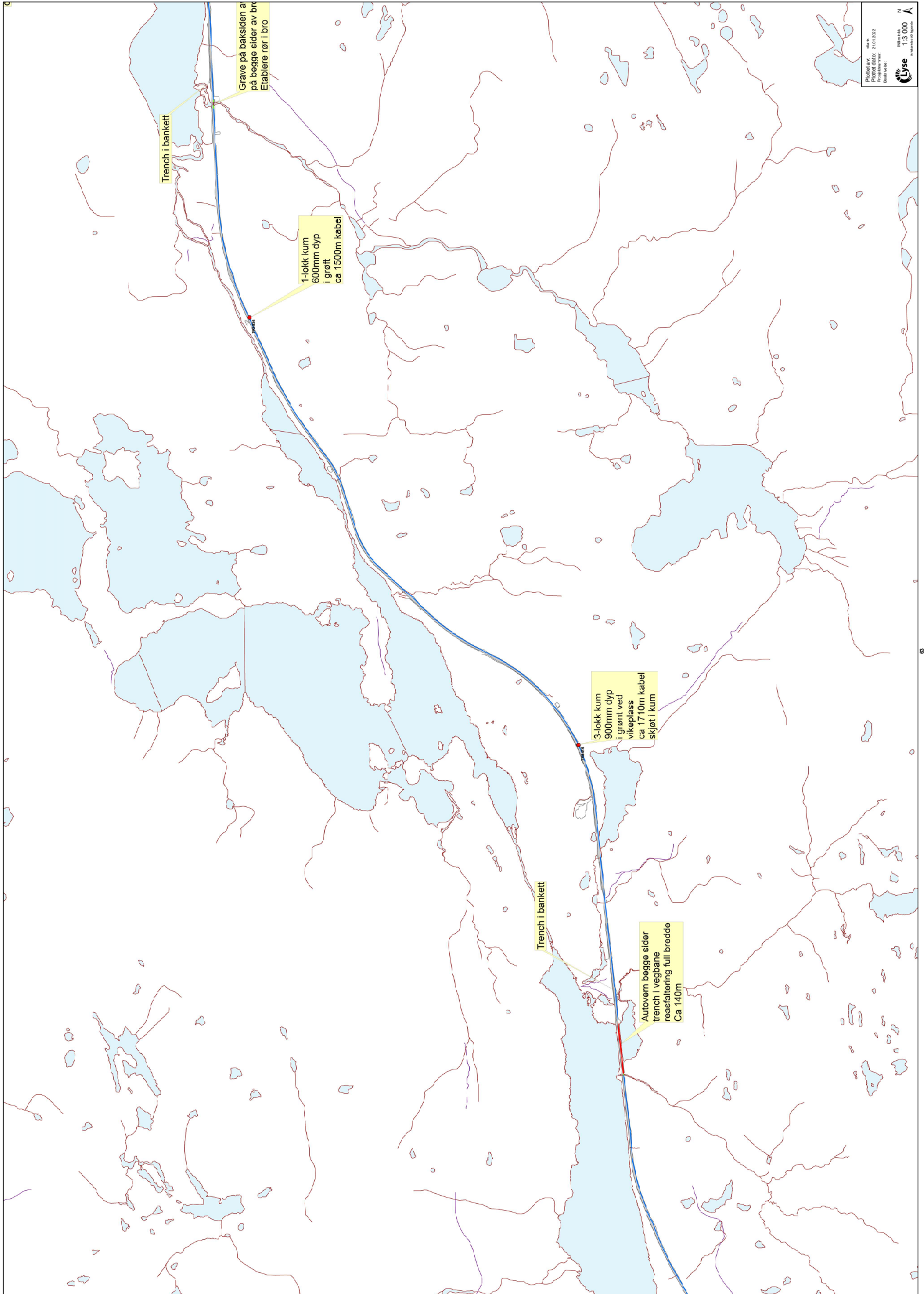
www.svr.no



**Verneområdestyret
Setesdal Vesthei,
Ryfylkeheiane og
Frafjordheiane**







Grave på baksiden a på begge sider av bro Etablere rør i bro

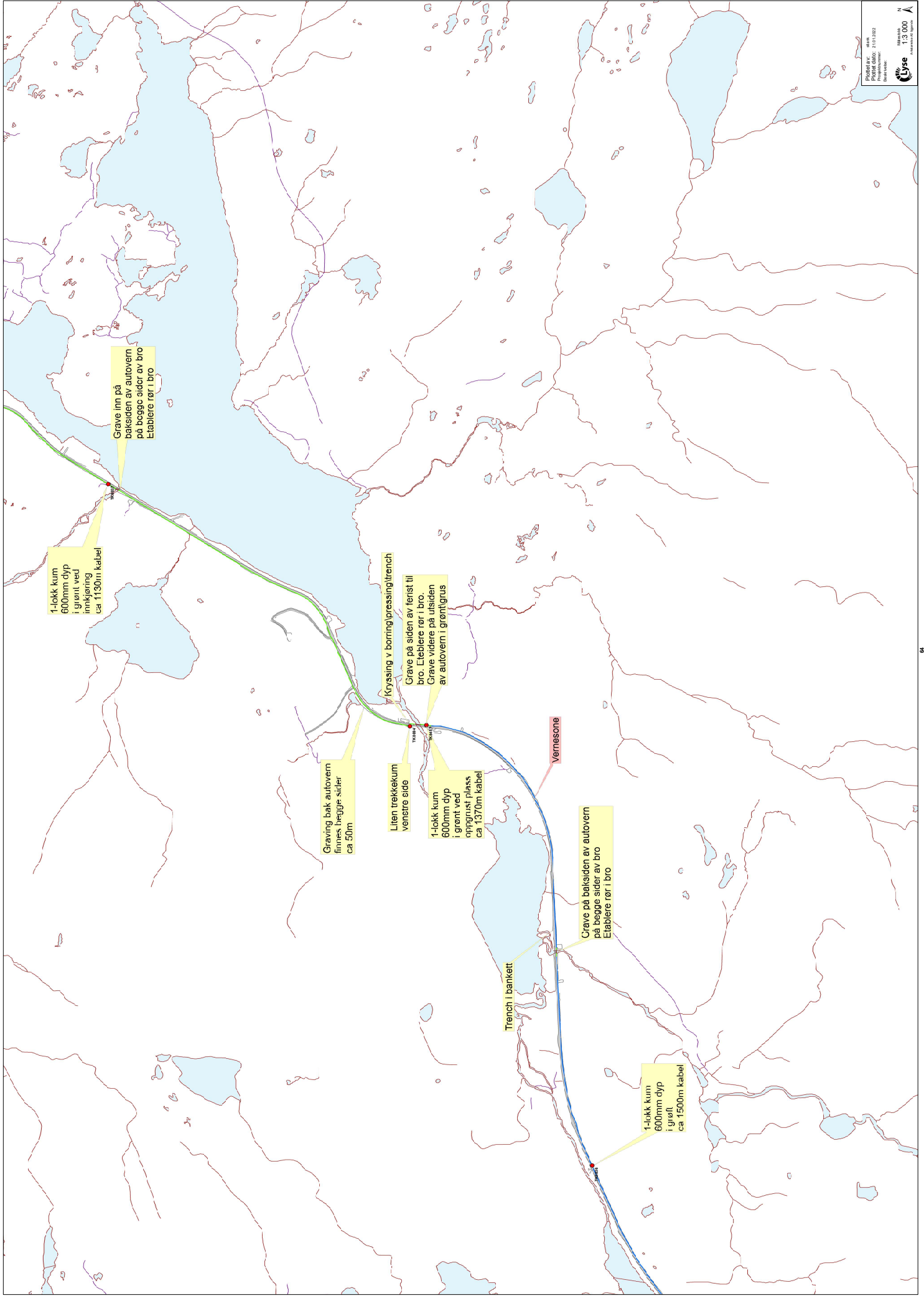
Trench i bankett

1-lokk kum 600mm dyp i greft ca 1500m kabel

3-lokk kum 900mm dyp i grønt ved vikeplass ca 1710m kabel skjøt i kum

Trench i bankett

Autoværn begge sider trench i vegbane reasitering full bredde Ca 140m



1-lokk kum
600mm dyp
i grønt ved
innkjøring
ca 1130m kabel

Grave inn på
baksiden av autovern
på begge sider av bro
Etablere rør i bro

Graving bak autovern
finnes begge sider
ca 50m

Kryssing v boring/pressing/trench

Grave på siden av ferjetil
bro. Etablere rør i bro.
Grave videre på utsiden
av autovern i grønt/grus

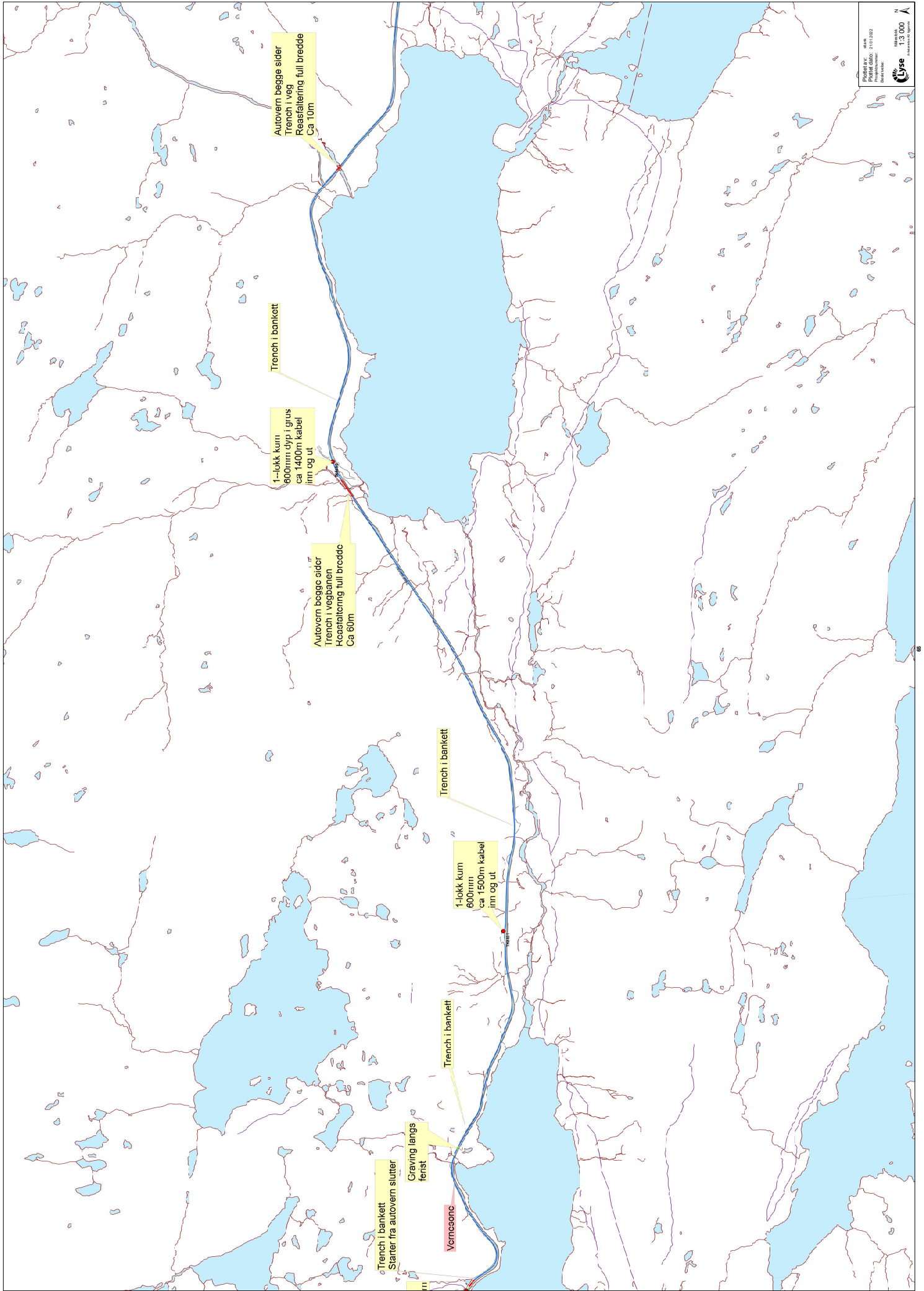
Liten trekkelukke
venstre side

1-lokk kum
600mm dyp
i grønt ved
oppgrust plass
ca 1370m kabel

Trench i bankett

Grave på baksiden av autovern
på begge sider av bro
Etablere rør i bro

1-lokk kum
600mm dyp
i grønt
ca 1500m kabel



Autoværn begge sider
Trench i veg
Reasfaltering full bredde
Ca 10m

3-lokk kum
900mm dyp i grus
ca 1350m kabel
skjøt

1-lokk trekkelum
i gretekanal
Ca 1180m inn og ut

Kryssing trench
Trench i bankett

1-lokk trekkelum 600mm
i gruslomme
ca 670m kabel inn og ut

Kryssing med trench
Trench i bankett

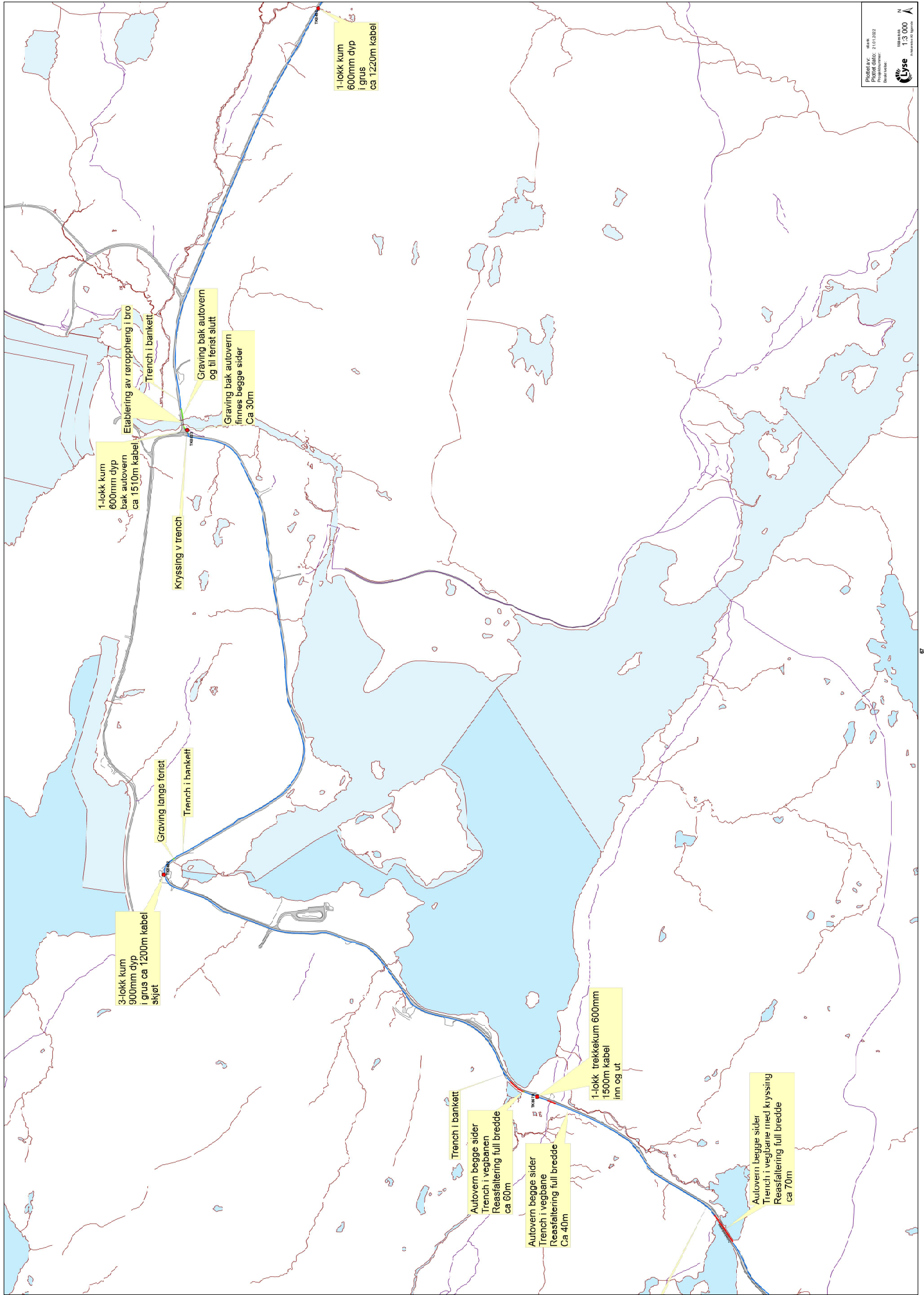
Autoværn begge sider
Trench i vegbanen med kryssing
Reasfaltering full bredde
ca 20m

1-lokk trekkelum 600mm
på høyre side
1000m kabel
inn og ut

Trench i bankett til autoværn begge sider
Trench i vegbanen til autoværn slutter
Reasfaltering full bredde ved trench i veg
Ca 20m

Trench i bankett

Trench i bankett



Verneområdestyret for SVR
Pb. 504 Stoa
4804 Arendal

Stavanger, 30. september 2021

Saksbehandler SVR: Jørn Trygve Haug
Deres ref: 2021/7304-0 432.2

Klage på vedtak_fiberbreiband veg Brokke_Suleskard

Vi ønsker å klage inn/korrigere vedtak som gjelder hva som er vedlikehold av veg i forhold til legging av fiberkabel og påfylling av masser.

1. Å ta vare på eit samanhengande, særmerkt og vakkert naturområde med urørte fjell, hei og fjellskogsområde med eit særmerkt plante- og dyreliv, stølsområde, beitelandskap og kulturminne.
2. Å ta vare på eit samanhengande fjellområde som leveområde for den sørlegaste villreinstamma i Europa.

Av verneforskrifta kap. 4 pkt. 1.1 går det fram at det ikkje må gjerast inngrep som vesentleg kan endre eller innverke på landskapet sin art eller karakter. Dette gjeld mellom anna oppføring av bygningar, anlegg og faste innretningar, framføring av luftledningar, jordkabler og røyr (forvaltar si understreking).

I verneforskrifta kap. 4 pkt. 1.2 er det presisert at det er tillate med vedlikehald av bygningar, vegar og anlegg. Legging av fiberkabel som beskriven ovanfor vurderast å ikkje kome inn under vedlikehald. Tiltaket vil såleis vera søknadspliktig etter verneforskrifta.

Verneforskrifta inneheld inga spesifisert dispensasjonsheimel for denne type tiltak. Saka må difor handsamast som ein dispensasjon etter naturmangfoldlove § 48. Etter denne kan forvaltningsmyndigheita gjere unntak frå vernevedtaket om det ikkje strir mot verneforemål og ikkje kan påverke verneverdiane nemneverdig.

Det er ikke snakk om å utvide veiprofil, men å rette opp skråning og bankett der denne er skadet og ikke har riktig profil i forhold til slik veien en gang ble bygget. Det er kun aktuelt med påfyll av masser på enkelte strekker der trafikale eller klimatiske forhold har ført til at bankett ikke lenger har 25cm bredde eller skråning har skade. Dette er vanlig vedlikehold som har vært nødvendig siden veien ble ferdigstilt 1990. Dette er bekreftet fra Agder Fylkeskommune.

Trench skal foregå i bankett blir definert fra der asfalt knekker ned på utsiden av hvitstripen til og med grusbeltet. Fra trenchspor skal det asfalteres 20-30 cm for å få tilstrekkelig feste i den gamle asfalten. Det skal også fortannes mellom eksisterende asfalt og ny asfalt.

Vi mener derfor at påfyll av masser i bankett går under vedlikehold da her tidligere har vært masser og AFK jevnlig fyller masser i veiens bankett. Påfylling av masse i bankett er vesentlig for veiens tilstand og trafikksikkerhet.

Viser også til møtereferat fra befaring med Agder Fylkeskommune og Statsforvalter datert 23.06.2020 der løsning den gang ble sett på som akseptabel.

Inngrep, omfang og tidspunkt for gjennomføring.

Fiberkabelen skal i all hovudsak leggest med ein metode kalla for trenching. I korte trekk går det ut på at det på gruslagt vegskulder, rett ved asfaltkant, vert frest ned eit spor for til saman fire trekkerøyr, kvar med dimensjon 25 mm. I første omgang skal det blåsast fiber i eitt av dei. Breidda på sporet som vert fresa er 3 cm og med 30 cm djupne. Når røyra er lagt vil det freste sporet bli fylt igjen. Det vil så bli asfaltert ei stripe på 30 cm på toppen for å forsegle det freste sporet. I praksis vil det også auke vegbreidde med stabil skulderkant, noko Agder Fylkeskommune har lagt vekt på i sitt løyve etter veglova. Der det er trong for å krysse vegbanen vil dette skje i samband med eksisterande bruer eller ved trenching på tvers av vegbanen.

Vil presisere at det har ikke vært krav fra AFK om utvidelse av veibredden. Det har blitt gitt tillatelse til trench i bankett med fortanning på utsiden av hvitstripen, som ikke direkte utvider veibanen. Fordel bilister/syklister får i forbindelse med asfaltering av bankett er et asfaltdekke i stedet for knust asfalt/grus i banketten.

Vedlegg 1: Melding om vedtak SVR

Vedlegg 2: Møtereferat Befaring 23.06.2020.

Vennlig hilsen
Lyse Fiber AS

Stian Kvalen
Prosjektleder
48256639| stian.kvalen@lyse.no