



Verneområdestyret
Setesdal Vesthei,
Ryfylkeheiane og
Frafjordheiane

Møteprotokoll

Utvalg: AU i verneområdestyret for SVR
Møtested: Teams
Dato: 18.01.2022
Tidspunkt: 08:00-09:00
Møtegodtgjørelse 1t. 30 min

Følgende faste medlemmer møtte:

Navn	Funksjon
Jonny Liland	Leder
Inger Lise Lund Stulien	Medlem
Steinar Kyrvestad	Medlem
Gerd Helen Bø	Medlem

Følgende medlemmer hadde meldt forfall:

Navn	Funksjon
Bjørn Laugaland	Nestleder

Følgende varamedlemmer møtte:

Navn	Møtte for
Ingen	

Fra administrasjonen møtte:

Navn	Stilling
Guro Sødergren	Verneområdeforvalter SVR
Alf Odden	Verneområdeforvalter SVR
Jørn Haug	Verneområdeforvalter SVR

Underskrift:

Vi bekrefter med underskriftene våre at det som er ført på de sidene vi har signert i møteboka, er i samsvar med det som ble vedtatt på møtet.

Jonny Liland

Inger Lise Lund Stulien

Saksliste

Utvalgs- saksnr	Innhold
AU 1/22	Godkjenning av innkalling og saksliste
AU 2/22	Val av en representant til å skrive under møteprotokollen saman med styreleiar
AU 3/22	Orienteringssaker
AU 4/22	Søknad om dispensasjon til kjentmannskjøring med snøskuter i Setesdal Vesthei, Ryfylkeheiane og Frafjordheiane landskapsvernområde, Øvre Sirdal leitelag
AU 5/22	Søknad om dispensasjon til kjentmannskjøring med snøskuter i Setesdal Vesthei- Ryfylkeheiane og Frafjordheiane landskapsvernområde, Speidernes beredskapsgruppe
AU 6/22	Søknad om dispensasjon til motorferdsel i samband med kjentmannsturar i Frafjordheiane landskapsvernområde, Sandnes, Gjesdal og Sirdal kommunar - Stavanger Røde Kors Hjelpekorps
AU 7/22	Søknad om dispensasjon til bygging av midlertidig fangdam og midlertidig senking av Eivindsvatn, SVR landskapsvernområde, Kvinesdal kommune - Sira-Kvina kraftselskap
AU 8/22	Eventuelt

AU 1/22 Godkjenning av innkalling og saksliste

Saksprotokoll i AU i verneområdestyret for SVR - 18.01.2022

Handsaming i møte:

Ok innkalling.

AU 2/22 Val av en representant til å skrive under møteprotokollen saman med styreleiar

Saksprotokoll i AU i verneområdestyret for SVR - 18.01.2022

Vedtak

Inger Lise Lund Stulien skriver under protokoll sammen med styreleder.

AU 3/22 Orienteringssaker

Saksprotokoll i AU i verneområdestyret for SVR - 18.01.2022

- Brudd på verneforskrift

Forvalter Alf Odden informerte om melding om ulovlig helikopterflyging i Steinsbuskardet – Hisdal biotopvernområde. Saka gjaldt brudd på forbud mot lavtflyging.

AU ber om at saka vert meldt til politiet. Om SNO ikke anmelder forholdet forbereder forvaltningssekretariatet en sak til AU eller verneområdestyret.

- Styremøtet i Sirdal 7-8 februar

Planlegges som fysisk møte innenfor gjeldene smittevernråd.

AU 4/22 Søknad om dispensasjon til kjentmannskjøring med snøskuter i Setesdal Vesthei, Ryfylkeheiane og Frafjordheiane landskapsvernområde, Øvre Sirdal leitelag

Forvalters innstilling

Med hjemmel i § 48 i Naturmangfoldloven og verneplan for Frafjordheiane §3, punkt 5.3, bokstav a får Øvre Sirdal Leitelag dispensasjon til kjentmannskjøring med snøskuter i Setesdal Vesthei- Ryfylke og Frafjordheiane landskapsvernområde.

I Frafjordheiane landskapsvernområde gis det dispensasjon til 2 årlige kjentmannsturer fra 15 januar til 30 april i perioden 2022-2024:

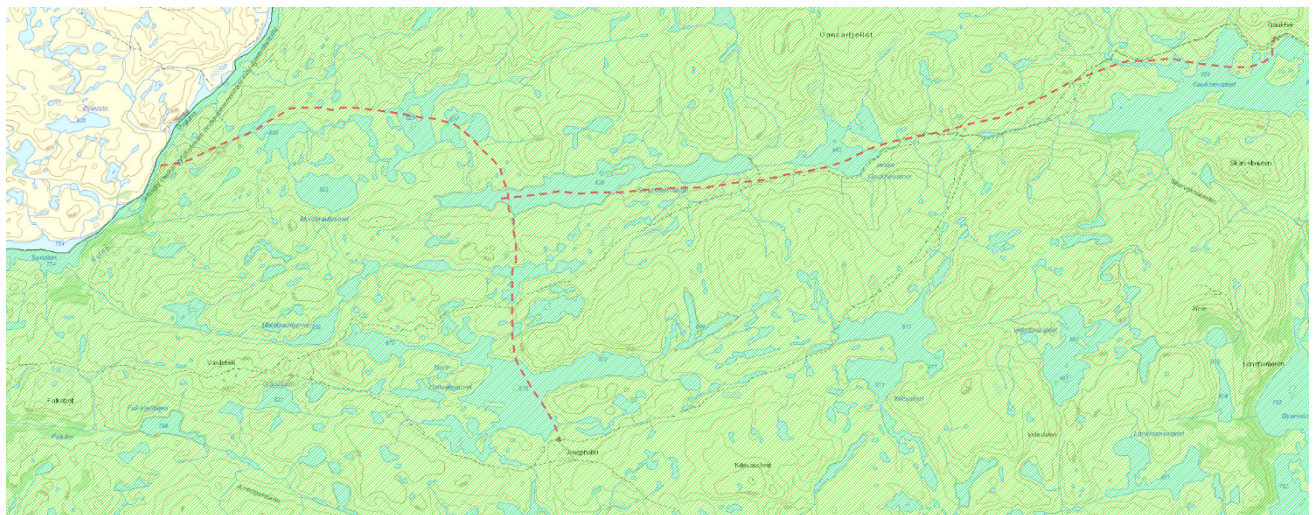
- Øvstebødalen/Sinnes- Sandvatn-Langevatn- Blåfjellenden-Sinnes/Øvstebødalen.

Dispensasjonen omfatter også avstikker fra Langavatn til Kjerag.



I Setesdal Vesthei og Ryfylkeheiane gis det dispensasjon til 4 kjentmannsturer fra 1 februar til 25 april*/ 30 april i perioden 2022-2024. Dispensasjonen gjelder for følgende kjøretrasè:

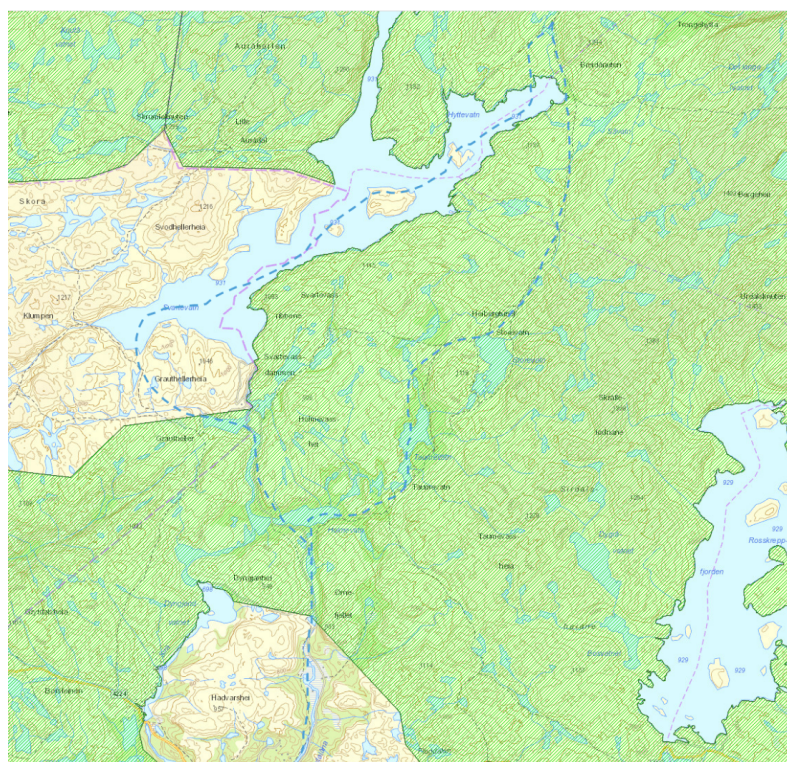
- 2 årlige kjentmannsturer: Kvinen- Josephsbu- Gaukhei- Kvinen



- 1 årlig kjentmannstur: Ådneram- Grautheller-Storevann- Taumevatn- Ådneram



- 1 årlig kjentmannstur : Ådneram- Kringlevatn- Svartevass-Grautheller- Ådneram, (med hensyn til trekkområde for villrein skal turen gjennomføres innen 25. april).



Kjentmannsturene skal følge DNT sine vinterløyper. Avvik fra merket vinterløype tillates unntaksvis når det er behov for å gjøre seg kjent med private hytter som ligger i nærheten av traseen, retningsgivende 2,5 km fra hoved trase. Det skal da kjøres

korteste rute mellom hytte og hovedtrase. Tillatelsen gjelder for inntil 8 snøskutere pr.tur.

Dispensasjonen blir gitt etter disse vilkårene:

- Dersom det blir observert villrein nær kjøreruta skal kjentmannsturene straks avbrytes. Kjentmannsturen skal utsettes om det foreligger sikre observasjoner av villrein nær aktuell kjørerute.
- Om villreinen på ny vil ta i bruk Frafjordheiane vil dispensasjonen bli tatt opp til ny vurdering.
- Kjentmannsturene skal varsels, gjennomføres og rapporteres etter retningslinjene fra Miljøverndepartementet datert 15.05.2020.
- Alle snøskutere skal kjøre samlet under hele kjentmannsturen og snøskuterne skal være uniformert eller påført beredskapsgruppa sitt emblem.
- Kjentmannsturene skal dokumenteres/loggføres med GPS.
- For å begrense den totale belastningen i området, skal de ulike gruppene samarbeide og koordinere kjentmannsturene der de skal gjøre seg kjent i samme løype. Grupper som skal gjøre seg kjent langs samme trase skal så langt det lar seg gjøre gjennomføre turene samtidig.
- For å unngå konflikt med turfolk som bruker DNT`s kvistete løyper skal kjentmannsturene gjennomføres utenom vinterferie og påskeferie.
- Det skal innhentes samtykke for kjøring med snøskuter fra grunneier.
- Dispensasjonen skal alltid være med under transporten.

Arbeidsutvalget gir dispensasjon til nevnte kjentmannsturer. Det skal kjøres i etablerte trasèer der tilleggsbelastningen fra øvingsvirksomheten er akseptabel i forhold til verneverdiene. Trasèene går utenom de mest sårbare vinterbeiteområdene og i god avstand fra hekkelokaliteter for rovfugl. Dispensasjonen er i tråd med øvingsplan fra politiet.

Med hjemmel i forskrift om vern av Setesdal Vesthei Ryfylkeheiane landskapsvernområde kap. 5, pkt. 5.1 bokstav a, forskrift om verneplan for Frafjordheiane kap. 5, pkt. 5.1 avslår arbeidsutvalget for SVR søknaden om bruk av snøskuter til kjentmannsturer etter andre kjøreruter enn de som er tegnet inn på kartet i vedtaket. Avslaget gjelder også kjøring med snøskuter fra 15 desember.

For å unngå støy og ferdsel med snøskuter, i en til vanlig rolig periode i fjellet, får ikke redningsgruppene kjøre kjentmannstur før 15 januar i Frafjordheiane og 1 februar i Setesdal Vesthei, Ryfylkeheiane.

Avslaget omfatter kjøreruter som ikke tilhører DNT sitt rutenett og/eller går gjennom sårbare områder for villrein og i nærliggende til hekkelokaliteter for rødlista rovfugl. I begrunnelsen for avslaget blir det også lagt vekt på flere av kjørerutene det er søkt om overlapper med andre leitegrupper og hjelpekorps, og at flere av kjørerutene ikke følger etablerte kvista løyper. Som en følge av dette avviker søknaden fra politimesteren i Sør -Vest politidistrikt sin øvingsplan.

Områdene mellom Svartevassmagasinet og Rosskreppfjorden, og områdene vest, øst og nord for Rosskreppfjorden er svært viktige vinterbeiteområder for villreinstammen i Setesdal-Ryfylke villreinområde. Det er generelt sparsomt med gode vinterbeiter i SVR og villreinen må få ro på de få gode som er. Det er derfor særlig viktig at villreinen få

beite uforstyrret, og ikke mister beitetid og må bruker energireserver på flukt fra forstyrrelser.

Områdene etter kjøreruta Kringlevatn-Storsteinen-Hovatn inngår også i dette viktige vinterbeiteområde. I tillegg går kjøreruta gjennom den svært smale trekkorridoren mellom Svartevassmagasinet og Blåsjø som er strengt regulert ferdselsforbudsone. Å unngå forstyrrelser i denne trekkorridoren er helt avgjørende dersom villreinen skal ha mulighet til å trekke vestover og gjøre bruk av vinterbeiteområda vest for Blåsjø og Svartevassmagasinet. §10 samlet belastning i naturmangfoldloven blir også tillagt vekt for avslaget.

Frafjordheiane har vært uten villrein de siste 25 årene, men dette har tradisjonelt vært et vinterbeiteområde. Vintre med vanskelige beiteforhold lengere øst kan reinen finne tilbake til gamle vinterbeiter. Våren 2020 var det på nytt observert en mindre villreinflokk i Frafjordheiane. I tråd med villreinens sykliske områdebruk kan dette være en indikasjon på at villreinen på nytt vil ta i bruk Frafjordheiane til vinterbeite. I en etableringsfase vil det være særlig viktig at villreinen ikke møter omfattende forstyrrelser i dette området.

Villreinen har behov for ro på vinterbeite og er avhengig av muligheten til å trekke ut til sine vinterbeiteområder. Det er søkt om å kjøre kjentmannsturer i områder det knapt går et menneske. En slik kjøring med snøskuter vil gi en betydelig økning av motorferdselen i forhold til dagens situasjon. Kart vedlagt søknad med inntegnet traseer viser en svært omfattende kjøring og vil uten tvil utgjøre en trussel på verneverdier og verneformål. Dette gjelder særlig motorferdsel som ikke følger etablerte ruter for motorferdsel eller ferdsel.

Omsøkt kjøretrase i området ved Rosskrepp kommer i konflikt med Hubrolokalitet. Det bør være liten eller ingen menneskelig aktivitet i hekkeområdet mellom mars og mai. Hubro aksepterer minimal til ingen forstyrrelser under ruge-perioden som er fra ca. 1 april til 1 juni.

Omsøkt kjøretrase i Frafjordheiane kommer i konflikt med jaktfalk. Denne arten er svært sårbar for forstyrrelser i nærheten av reirplass. Egglegging skjer i midten av april, men jaktfalken oppholder seg i reirområde flere uker før dette, og gjerne hele vinteren.

Saksprotokoll i AU i verneområdestyret for SVR - 18.01.2022

Vedtak

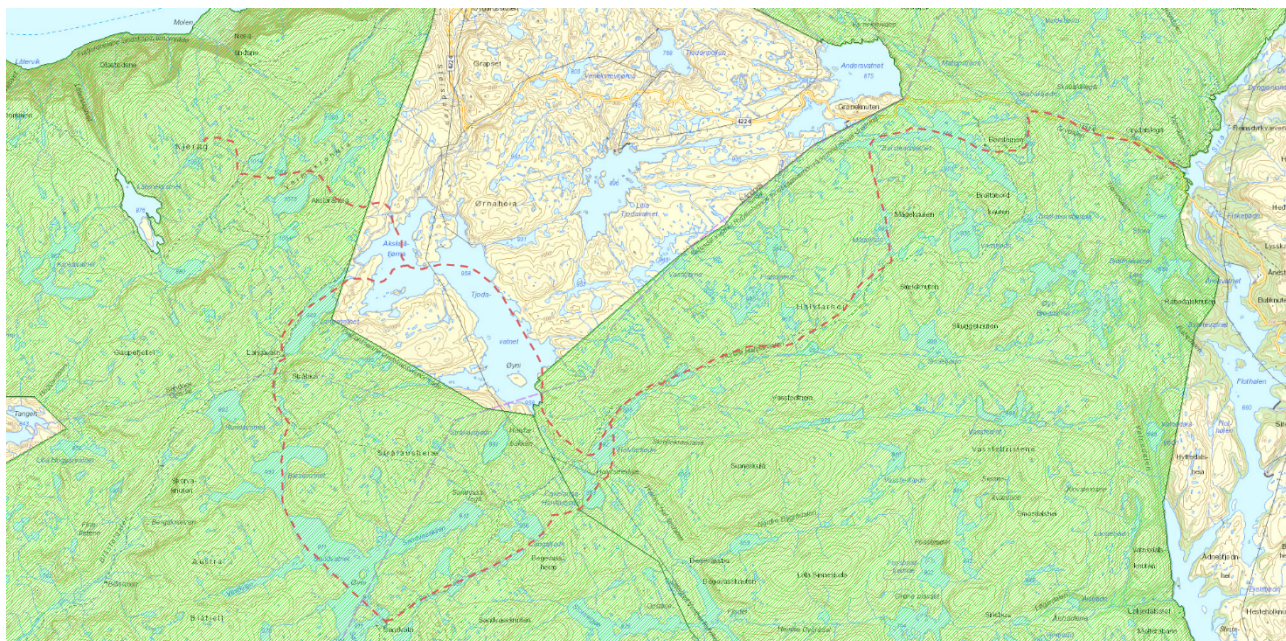
Enstemmig vedtatt i tråd med forvalters innstilling.

AU 5/22 Søknad om dispensasjon til kjentmannskjøring med snøskuter i verneområder, Setesdal Vesthei- Ryfylkeheiane og Frafjordheiane, Speidernes beredskapsgruppe

Forvalters innstilling

Med hjemmel i § 48 i Naturmangfoldloven og verneplan for Frafjordheiane §3, punkt 5.3, bokstav a får Speidernes beredskapsgruppe dispensasjon til kjentmannskjøring med snøskuter i Setesdal Vesthei- Ryfylke og Frafjordheiane landskapsvernområde. I Frafjordheiane landskapsvernområde gis det dispensasjon til 2 årlige kjentmannsturer fra 15 januar til 15 april i perioden 2022-2024:

- Ådneram- Børstein- Langavatn – Sandvatn, må gjennomføres før 15 april mht til særskilt trekkområde for villrein ved Andersvatn. Dispensasjonen omfatter også avstikker fra Langavatn til Kjerag.

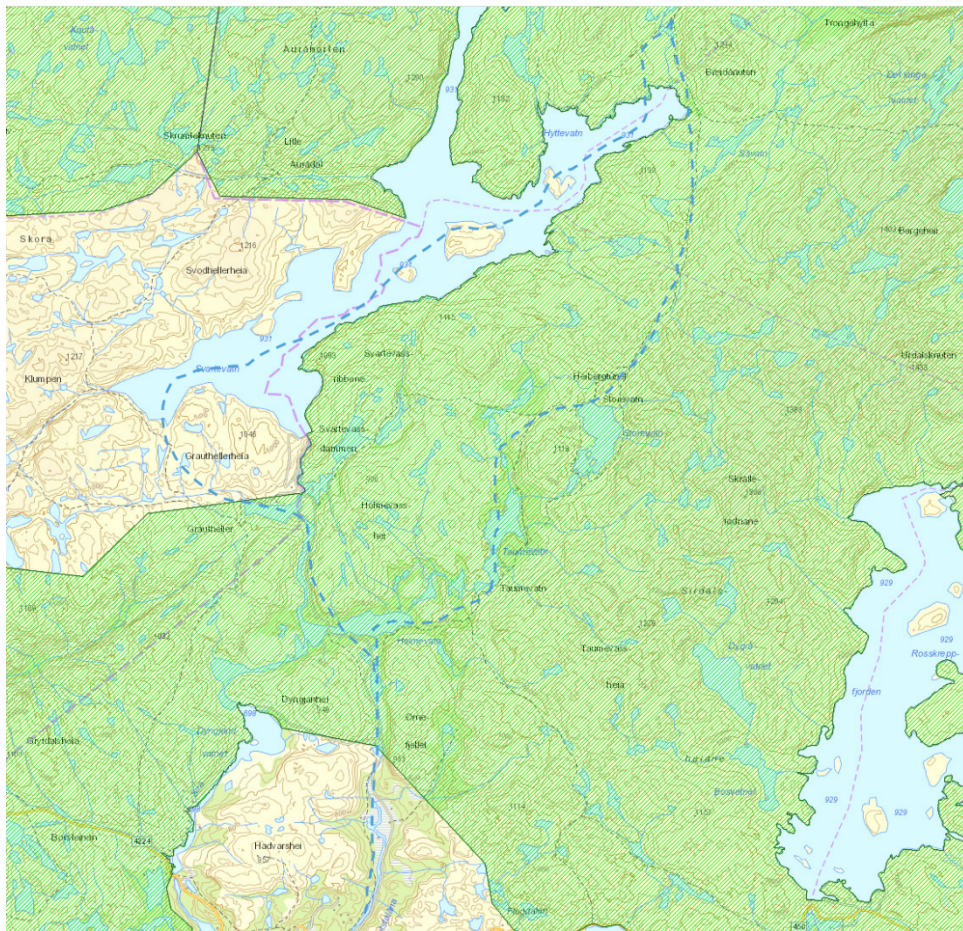


I Setesdal Vesthei og Ryfylkeheiane gis det dispensasjon til 4 kjentmannsturer fra 1 februar til 25 april/ 30 april i perioden 2022-2024. Dispensasjonen gjelder for følgende kjøretrasè:

- 2 årlige kjentmannsturer: Ådneram- Grautheller- Taumevatn- Storevann:



- 2 årlige kjentmannsturer: Ådneram- Kringlevatn- Svartevass-Grautheller-Ådneram, (med hensyn til trekkområde for villrein skal turen gjennomføres innen 25. april).



Kjentmannsturene skal følge DNT sine vinterløyper. Avvik fra merket vinterløype tillates unntaksvis når det er behov for å gjøre seg kjent med private hytter som ligger i nærheten av traseen, retningsgivende 2,5 km fra hovedtrase. Det skal da kjøres korteste rute mellom hytte og hovedtrase. Tillatelsen gjelder for inntil 8 snøskutere pr.tur.

Dispensasjonen blir gitt etter disse vilkårene:

- Dersom det blir observert villrein nær kjøreruta skal kjentmannsturene straks avbrytes. Kjentmannsturen skal utsettes om det foreligger sikre observasjoner av villrein nær aktuell kjørerute.
- Om villreinen på ny vil ta i bruk Frafjordheiane vil dispensasjonen bli tatt opp til ny vurdering.
- Kjentmannsturene skal varsels, gjennomføres og rapporteres etter retningslinjene fra Miljøverndepartementet datert 15.05.2020.
- Alle snøskutere skal kjøre samlet under hele kjentmannsturen og snøskuterne skal være uniformert eller påført beredskapsgruppa sitt emblem.
- Kjentmannsturene skal dokumenteres/loggføres med GPS.
- For å begrense den totale belastningen i området, skal de ulike gruppene samarbeide og koordinere kjentmannsturene der de skal gjøre seg kjent i samme løype. Grupper som skal gjøre seg kjent langs samme trase skal så langt det lar seg gjøre gjennomføre turene samtidig.
- For å unngå konflikt med turfolk som bruker DNTs kvistete løyper skal kjentmannsturene gjennomføres utenom vinterferie og påskeferie.
- Det skal innhentes samtykke for kjøring med snøskuter fra grunneiere.
- Dispensasjonen skal alltid være med under transporten.

Arbeidsutvalget gir dispensasjon til nevnte kjentmannsturer. Det skal kjøres i etablerte traseer der tilleggsbelastningen fra øvingsvirksomheten er akseptabel i forhold til verneverdiene. Traseene går utenom de mest sårbare vinterbeiteområdene og i god avstand fra hekkelokaliteter for rovfugl. Dispensasjonen er i tråd med øvingsplan fra politiet.

Med hjemmel i forskrift om vern av Setesdal Vesthei Ryfylkeheiane landskapsvernområde kap. 5, pkt. 5.1 bokstav a, forskrift om verneplan for Frafjordheiane kap. 5, pkt. 5.1 avslår arbeidsutvalget i verneområdestyret for SVR søknaden om bruk av snøskuter til kjentmannsturer etter andre kjøreruter enn de som er tegnet inn på kartet i vedtaket. Avslaget gjelder også kjøring med snøskuter fra 15 desember. For å unngå støy og ferdsel med snøskuter, i en til vanlig rolig periode i fjellet, får ikke redningsgruppene kjøre kjentmannstur før 15 januar i Frafjordheiane og 1 februar i Setesdal Vesthei, Ryfylkeheiane.

Avslaget omfatter kjøreruter som ikke tilhører DNT sitt rutenett og/eller går gjennom sårbare områder for villrein og i nærliggende til hekkelokaliteter for rødlista rovfugl. I begrunnelsen for avslaget blir det også lagt vekt på flere av kjørerutene det er søkt om overlapper med andre leitegrupper og hjelpekorps, og at flere av kjørerutene ikke følger etablerte kvista løyper. Som en følge av dette avviker søknaden fra politimesteren i Sør -Vest politidistrikt sin øvingsplan.

Områdene mellom Svartevassmagasinet og Rosskreppfjorden, og områdene vest, øst og nord for Rosskreppfjorden er svært viktige vinterbeiteområder for villreinstammen i Setesdal-Ryfylke villreinområde. Det er generelt sparsomt med gode vinterbeiter i SVR og villreinen må få ro på de få gode som er. Det er derfor særlig viktig at villreinen få beite uforstyrret, og ikke mister beitetid og må bruke energireserver på flukt fra forstyrrelser.

Områdene etter kjøreruta Kringlevatn-Storsteinen-Hovatn inngår også i dette viktige vinterbeiteområde. I tillegg går kjøreruta gjennom den svært smale trekkorridoren mellom Svartevassmagasinet og Blåsjø som er strengt regulert ferdselsforbudsone. Å unngå forstyrrelser i denne trekkorridoren er helt avgjørende dersom villreinen skal ha mulighet til å trekke vestover og gjøre bruk av vinterbeiteområda vest for Blåsjø og Svartevassmagasinet. §10 *samlet belastning i naturmanfoldloven* blir også tilagt vekt for avslaget.

Frafjordheiane har vært uten villrein de siste 25 årene, men dette har tradisjonelt vært et vinterbeiteområde. Vintre med vanskelige beiteforhold lengere øst kan reinen finne tilbake til gamle vinterbeiter. Våren 2020 var det på nytt observert en mindre villreinflokk i Frafjordheiane. I tråd med villreinens sykliske områdebruk kan dette være en indikasjon på at villreinen på nytt vil ta i bruk Frafjordheiane til vinterbeite. I en etableringsfase vil det være særlig viktig at villreinen ikke møter omfattende forstyrrelser i dette området.

Villreinen har behov for ro på vinterbeite og er avhengig av muligheten til å trekke ut til sine vinterbeiteområder. Det er søkt om å kjøre kjentmannsturer i områder det knapt går et menneske. En slik kjøring med snøskuter vil gi en betydelig økning av motorferdselen i i forhold til dagens situasjon. Kart vedlagt søknad med inntegnet traseer viser en svært omfattende kjøring og vil uten tvile utgjøre en trussel på

verneverdier og verneformål. Dette gjelder særlig motorferdsel som ikke følger etablerte ruter for motorferdsel eller ferdsel.

Omsøkt kjøretrase i området ved Rosskrepp kommer i konflikt med Hubrolokalitet. Det bør være liten eller ingen menneskelig aktivitet i hekkeområdet mellom mars og mai. Hubro aksepterer minimal til ingen forstyrrelser under ruge-perioden som er fra ca. 1 april til 1 juni.

Omsøkt kjøretrase i Frafjordheiane kommer i konflikt med jaktfalk. Denne arten er svært sårbar for forstyrrelser i nærheten av reirplass. Egglegging skjer i midten av april, men jaktfalken oppholder seg i reirområde flere uker før dette, og gjerne hele vinteren.

Saksprotokoll i AU i verneområdestyret for SVR - 18.01.2022

Vedtak

Enstemmig vedtatt i tråd med forvalters innstilling.

AU 6/22 Søknad om dispensasjon til motorferdsel i samband med kjentmannsturar i Frafjordheiane landskapsvernområde, Sandnes, Gjesdal og Sirdal kommunar - Stavanger Røde Kors Hjelpekorps

Forvalters innstilling

I medhald av §2, §3, punkt 5.1 og §3, punkt 5.3a i Forskrift om vern av Frafjordheiane landskapsvernområde, får Stavanger Røde Kors Hjelpekorps dispensasjon til å bruke snøskuter til kjentmannsturar i Frafjordheiane landskapsvernområde. Dispensasjonen gjeld og motorferdsel i samband med tilsyn av radiostasjonen på Varmekro.

Kjentmannsturane skal, i samsvar med Politiets øvingsplan, gå etter traseen til dei kvista vinterløypene til turisthyttene Sandvatn, Langavatn og Blåfjellenden som vist på kartet i vedtaket. Dispensasjonen gjeld for to kjentmannsturar etter kvar av desse rutene:

- Hunnedalen-Blåfjellenden-kvistet kryss ved Kringlekveven-Sandvann-Lortabu
- Hunnedalen – Sandvann - Lortabu
- Hunnedalen – Langavann med avstikker til Kjerag

Turane til Langavatn kan følgje køyrerute gjennom Blåstøldalen og forlengast til Varmekro ved behov

Dispensasjonen gjeld og to tilsynsturar til radiostasjonen på Varmekro etter ruta:

- Høgaleite – Langavatn - Varmekro

Kjentmannsturane kan gjennomførast frå 15.01 til 30.04 kvart år. Kjentmannsturar som gjennomførast før kvisting skal likevel følgje traseen til dei kvista vinterløypene.

Dispensasjonen gjeld fram til 30.04.2024, og gjeld for inntil 4 snøskuterar på kvar tur

Eit årleg medlemskurs kan inngå som ein av kjentmannsturane som er nemnt over. Nøyaktig område for gjennomføring av medlemskurset skal avklarast med verneområdeforvaltar før

gjennomføring. Slike kurs og øvingar som krev motorferdsel, skal om mogleg leggast utanfor verneområdet.

På inntil fire av kjentmannsturane i 2022 kan det gjerast avstikkarar frå dei kvista vinterløypene for å hente inn GPS-spor til bruk i eventuelle redningsaksjonar. Dette dreier seg om vanleg brukte turmål ut frå Hunnedalen. GPS-spor kan hentast inn for desse strekningane:

- Høgaleite – Blåfjellenden etter ruta Djupavatnet-Bråstøldalen-Litla Fidjadalen
- Toppen av Fidjaknutane frå nordenden av Litla Fidjadalen til Morkatjørna
- Skardet mellom Indre og Heimre Hunnefjell frå sørenden av Øyarvatnet
- Storeknuten frå sørenden av Djupavatnet
- Sommarløypa mellom turisthyttene Blåfjellenden og Sandvatn
- Litla Fidjadalen – løypa mellom Høgaleite og Blåfjellenden over Langatjørn og Kvernassheia

Vedtaket grunngjevast med at kjentmannsturane i all hovudsak er lagt til kvista vinterløyper kor tilleggsbelastninga frå øvingsverksemda er akseptabel i høve til verneverdiane. Køyrrutene går utan om sårbare vinterbeiteområde for villrein og hekkelokaliteter raudlista rovfugl. Kjentmannsturane skjer og i samsvar med Politiets øvingsplan.



Kart over køyrruter.

Dispensasjonen blir gitt med desse vilkåra:

- Dersom ein ser villrein nær køyrruta skal kjentmannsturen straks avbrytast. Kjentmannsturar skal utsetjast om det ligg føre sikre observasjonar av villrein nær aktuell køyrrute
- Om villreinen på nytt tek i bruk Frafjordheiane vil dispensasjon bli tatt opp til ny vurdering
- Øvinga skal varslast, gjennomførast og rapporterast etter retningslinjene frå Klima- og Miljødepartementet datert 15.05.2020
- Under kjentmannsturane skal alle snøskuterane som deltek køyre samla
- For å avgrense den totale belastninga i området, skal dei ulike gruppene samarbeide og koordinere kjentmannsturane der de skal gjere seg kjent i same løype. Grupper som skal gjere seg kjent langs same trase skal, så langt det let seg gjere, gjennomføre turane samtidig
- Det skal innhentast samtykke for køyring med snøskuter frå grunneiegarane i område
- Dispensasjonen skal være med under turane
- For å unngå konflikhtar med brukarane av skiløypene mellom turisthyttene skal ikkje kjentmannsturane blir gjennomførast i vinterferien eller påskeferien

Saksprotokoll i AU i verneområdestyret for SVR - 18.01.2022

Vedtak

Enstemmig vedtatt i tråd med innstilling.

AU 7/22 Søknad om dispensasjon til bygging av midlertidig fangdam og midlertidig senking av Eivindsvatn, SVR landskapsvernområde, Kvinesdal kommune - Sira-Kvina kraftselskap

Forvalters innstilling

I medhald av kapittel III og kapittel IV, punkt 1.1 i føreskrift om verna av Setesdal Vesthei-Ryfylkeheiane landskapsvernområde, samt naturmangfaldlova sin § 48, får Sira-Kvina kraftselskap dispensasjon til å bygge ein midlertidig fangdam og midlertidig senke vasstanden i Eivindsvatn.

Fangdammen skal byggast ved hjelp av bigbags fylt med masse som skal flygast inn og ut med helikopter. Det kan også brukast masse frå det tørrlagte arealet i Eivindsvatn til tetting av fangdammen.

Den midlertidige senkinga av Eivindsvatn skal ikkje være meir enn 1m frå nåverande lågaste vasstandnivå i Eivindsvatn, det vil si ca. 837.5 moh. Dispensasjonen for midlertidig senking av Eivindsvatn gjeld for tidsrommet 15.06-31.08.2022.

Føremålet med fangdammen og senkinga av vasstanden er å sikre ei tørr byggegrop i samband med ombygginga av tunellinntaket, som det er gitt dispensasjon til i Styresak 26/2017.

Dei negative konsekvensane for naturmangfaldet av tiltaka det er søkt om blir vurdert til å være avgrensa og forbigåande. Det kan derfor gis dispensasjon etter naturmangfaldlova sin §48, første ledd.

Dispensasjonen blir gitt med desse vilkåra:

- Bigbags med masser som blir brukt i fangdammen skal flygast ut av verneområdet med ein gong byggearbeida er gjennomført
- Stadeigne masser som blir brukt i fangdammen skal leggst tilbake der dei vart henta
- Det må settast i verk tiltak for å unngå blakking av store areal i Eivindsvatn under byggeperioden. Om fangdammen ikkje er tilstrekkeleg må anleggsområdet i tillegg stengast av med egna lenser
- Senkinga av vasstanden i Eivindsvatn skal skje gradvis over minimum to døgn, slik at fisk og andre vasslevande organismar får moglegheiter til å rømme unna tørrlagte område

Saksprotokoll i AU i verneområdestyret for SVR - 18.01.2022

Handsaming i møte:

Jonny Liland ba seg inhabil grunnet at han har vært med å forberede saken i sin tid i Sira Kvina.

Jonny Liland trådte ifra mens AU diskuterte spørsmålet om habilitet. Liland erklært inhabil av AU. Ger Helene Bø valgt som ordstyrer i saken.

Vedtak

Enstemmig vedtatt i tråd med forvalters innstilling.

AU 8/22 Eventuelt

Saksprotokoll i AU i verneområdestyret for SVR - 18.01.2022

Ingen saker