



Verneområdestyret
Setesdal Vesthei,
Ryfylkeheiane og
Frafjordheiane

Møteprotokoll

Utvalg: AU i verneområdestyret for SVR

Møtested: Teams, Teams

Dato: 23.06.2023

Tidspunkt: 08:00 - 08:30

Tal timar godkjend for møtegodtgjersle: 1t

Følgende faste medlemmer møtte:

Navn	Funksjon	Representerer
Gerd Helen Bø	Nestleder	
Inger Lise Lund Stulien	Medlem	
Steinar Kyrvestad	Medlem	
Janne Nystøl	Medlem	

Følgende medlemmer hadde meldt forfall:

Navn	Funksjon	Representerer
Jonny Liland	LEDER	

Følgende varamedlemmer møtte:

Navn	Møtte for	Representerer
Sigbjørn Åge Fossdal	Jonny Liland	

Øvrige frammøtte:

Navn		
Jørn Trygve Haug		Verneområdeforvaltar
Sara Kristiane Eide		Verneområdeforvaltar

Underskrift:

Vi bekrefter med digitale underskrift at det som er ført på de sidene vi har signert i møteboka, er i samsvar med det som ble vedtatt på møtet.

Saksliste

Utvalgs- saksnr	Innhold	Lukket	Arkiv- saksnr
AU 22/23	Godkjenning av innkalling og saksliste		
AU 23/23	Val av en representant til å skrive under møteprotokollen saman med styreleiar		
AU 24/23	Søknad om tilbygg til båthus. Austre Langsvatn. Gnr. 4, bnr. 4 Olav Morten Heggland. Bygland kommune.		2023/5302
AU 25/23	SVR landskapsvernområde - søknad om tilrettelegging av sti til hytte 15 og 20 i Grytdalen - Sigurd Støren		2023/5485
AU 26/23	Søknad om bruk av helikopter i samband med kalking. Store Urevatn. Otteraaens Brugseierforening. Bykle kommune.		2023/5859
AU 27/23	SVR landskapsvernområde - søknad om helikoptertransport i forbindelse med kalking av gytebekker ved Storevatnet, Åseral kommune - Å Energi AS		2023/5862
AU 28/23	Setesdal Vesthei-Ryfylkeheiane landskapsvernområde - verneområdestyrets uttalelese på kommuneplans arealdel 2023 - 2034 for Åseral kommune		2023/4729
AU 29/23	Eventuelt		

AU 22/23 Godkjenning av innkalling og saksliste

Saksprotokoll i AU i verneområdestyret for SVR - 23.06.2023

Vedtak

Møteinnkalling og saksliste godkjent.

AU 23/23 Val av en representant til å skrive under møteprotokollen saman med styreleiar

Saksprotokoll i AU i verneområdestyret for SVR - 23.06.2023

Vedtak

Janne Nystøl signerer protokoll saman med nestleiar Gerd Helen Bø.

AU 24/23 Søknad om tilbygg til båthus. Austre Langsvatn. Gnr. 4, bnr. 4 Olav Morten Heggland. Bygland kommune.

Forvalters innstilling

Med heimel i *Forskrift om vern av Setesdal Vesthei - Ryfylkeheiane landskapsvernområde* kap. 4 pkt. pkt. 1.1 og kap. 4 pkt. 1.3 bokstav c, gir arbeidsutvalet avslag på søknad om tilbygg på eksisterande båthus ved Austre Langsvatn, gnr. 4, bnr. 4 Olav Morten Heggland.

Arbeidsutvalet grunnjev avslaget med at storleiken på båthuset går monaleg utover føringane gjeven i forvaltningsplanen. Vidare vurderast søkar å ha rimeleg god dekning av båthus med dei som allereie er ført opp. Ei vid opning for bygging av båthus vil gi omfattande presedensverkand med den byggeverksemda og transportbehovet det vil føre med seg.

Det er alt køyrt inn materiale til bygging. Arbeidsutvalet vil med dette varsle at det med heimel i naturmangfaldslova § 69 vil vera aktuelt å gi pålegg om frakte materiala ut av verneområdet.

Saksprotokoll i AU i verneområdestyret for SVR - 23.06.2023

Behandling

Samrøystes vedteken som forvaltar si innstilling.

Vedtak

Med heimel i *Forskrift om vern av Setesdal Vesthei - Ryfylkeheiane landskapsvernområde* kap. 4 pkt. pkt. 1.1 og kap. 4 pkt. 1.3 bokstav c, gir arbeidsutvalet avslag på søknad om tilbygg på eksisterande båthus ved Austre Langsvatn, gnr. 4, bnr. 4 Olav Morten Heggland.

Arbeidsutvalet grunnjev avslaget med at storleiken på båthuset går monaleg utover føringane gjeven i forvaltningsplanen. Vidare vurderast søkar å ha rimeleg god dekning av båthus med dei som allereie er ført opp. Ei vid opning for bygging av båthus vil gi omfattande presedensverkand med den byggeverksemda og transportbehovet det vil føre med seg.

Det er alt køyrt inn materiale til bygging. Arbeidsutvalet vil med dette varsle at det med heimel i naturmangfaldslova § 69 vil vera aktuelt å gi pålegg om frakte materiala ut av verneområdet.

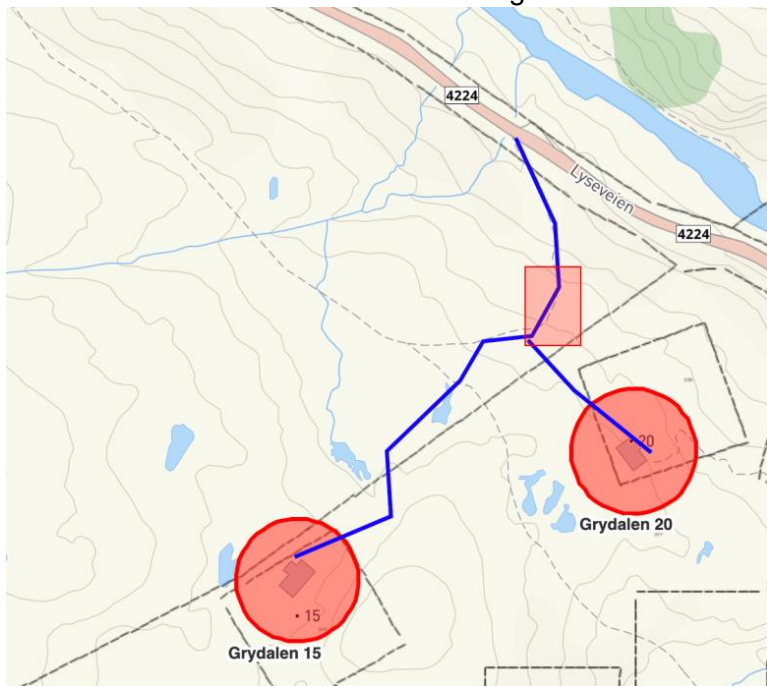
AU 25/23 SVR landskapsvernområde - søknad om tilrettelegging av sti til hytte 15 og 20 i Grytdalen - Sigurd Støren

Forvalters innstilling

Med hjemmel i naturmangfoldlovens § 48, får Sigurd Støren tillatelse til utbedring av deler etablert sti fra parkering til hyttenummer 15 og 20 (Gnr/Bnr. 2/40 og 2/39) i Grytdalen. Tillatelsen gjelder oppsett av 2 trapper, samt boring i fjell for feste av trappene. Tiltaket skal utføres i tråd med følgende vilkår:

Vilkår

- Plassering av trappene skal skje slik som markert på kartskissen under, jf. kart 1.
- Oppføring av trappene skal skje slik som illustrert i figur 2 (se saksfremlegg). Trappene skal ikke overstige en lengde på 10 meter og en bredde på 50 cm.
- Det skal ikke fjernes vegetasjon annet enn der det sees nødvendig, dvs. der det skal borres i fjell for feste til trappen.
- Valg av materialer skal skåne naturen mest mulig. Det er tillat å bruke gammelt materiale slik som beskrevet i søknad.
- Tillatelsen gjelder til 01.11.2023. Forvaltningssekretariatet skal ha melding og bilde av tiltaket straks det er ferdigstilt.



Kart 1: Oversikt over plassering av trapper (rød firkant) og stinettet (blått) fra bilvei og inn til hyttenummer 15 og 20.

Begrunnelse

Tiltaket ligger i et etablert hyttefelt og vurderes å være nødvendig for å unngå mer erosjon i utsatte områder på stien. Trappens utforming og plassering anses ikke å være i strid med vernets formål eller påvirker landskapets karakter nevneverdig. Det er også positivt at tiltaket skjer på en sti som nyttes av flere hytter. Saken vurderes derfor å kunne behandles etter naturmangfoldlovens § 48.

Annet lovverk

Denne dispensasjonen er gitt med myndighet i verneforskrift for Setesdal Vesthei-Ryfylkeheiane landskapsvernområde og naturmangfoldloven. Det er innhentet grunneiers tillatelse for gjennomføring av vedtaket. Tillatelse fra Sirdal kommune etter plan -og bygningslov skal innhentes der dette er nødvendig.

Saksprotokoll i AU i verneområdestyret for SVR - 23.06.2023

Behandling

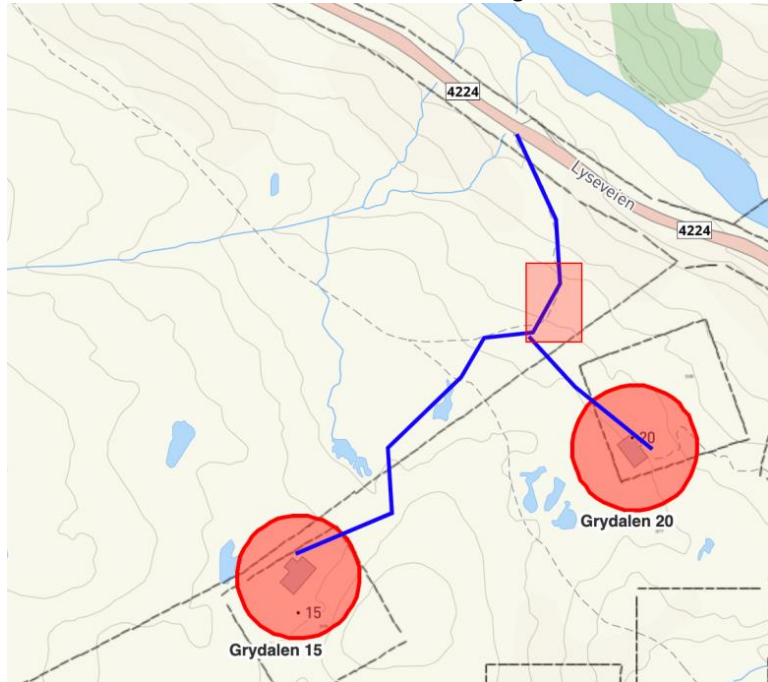
Samrøystes vedteken som forvaltar si innstilling.

Vedtak

Med hjemmel i naturmangfoldlovens § 48, får Sigurd Støren tillatelse til utbedring av deler etablert sti fra parkering til hyttenummer 15 og 20 (Gnr/Bnr. 2/40 og 2/39) i Grytdalen. Tillatelsen gjelder oppsett av 2 trapper, samt boring i fjell for feste av trappene. Tiltaket skal utføres i tråd med følgende vilkår:

Vilkår

- Plassering av trappene skal skje slik som markert på kartskissen under, jf. kart 1.
- Oppføring av trappene skal skje slik som illustrert i figur 2 (se saksfremlegg). Trappene skal ikke overstige en lengde på 10 meter og en bredde på 50 cm.
- Det skal ikke fjernes vegetasjon annet enn der det sees nødvendig, dvs. der det skal borres i fjell for feste til trappen.
- Valg av materialer skal skåne naturen mest mulig. Det er tillat å bruke gammelt materiale slik som beskrevet i søknad.
- Tillatelsen gjelder til 01.11.2023. Forvaltningssekretariatet skal ha melding og bilde av tiltaket straks det er ferdigstilt.



Kart 1: Oversikt over plassering av trapper (rød firkant) og stinettet (blått) fra bilvei og inn til hyttenummer 15 og 20.

Begrunnelse

Tiltaket ligger i et etablert hyttefelt og vurderes å være nødvendig for å unngå mer erosjon i utsatte områder på stien. Trappens utforming og plassering anses ikke å være i strid med

vernets formål eller påvirker landskapets karakter nevneverdig. Det er også positivt at tiltaket skjer på en sti som nyttes av flere hytter. Saken vurderes derfor å kunne behandles etter naturmangfoldlovens § 48.

Annet lovverk

Denne dispensasjonen er gitt med myndighet i verneforskrift for Setesdal Vesthei-Ryfylkeheiane landskapsvernområde og naturmangfoldloven. Det er innhentet grunneiers tillatelse for gjennomføring av vedtaket. Tillatelse fra Sirdal kommune etter plan -og bygningslov skal innhentes der dette er nødvendig.

AU 26/23 Søknad om bruk av helikopter i samband med kalking. Store Urevatn. Otteraaens Brugseierforening. Bykle kommune.

Forvalters innstilling

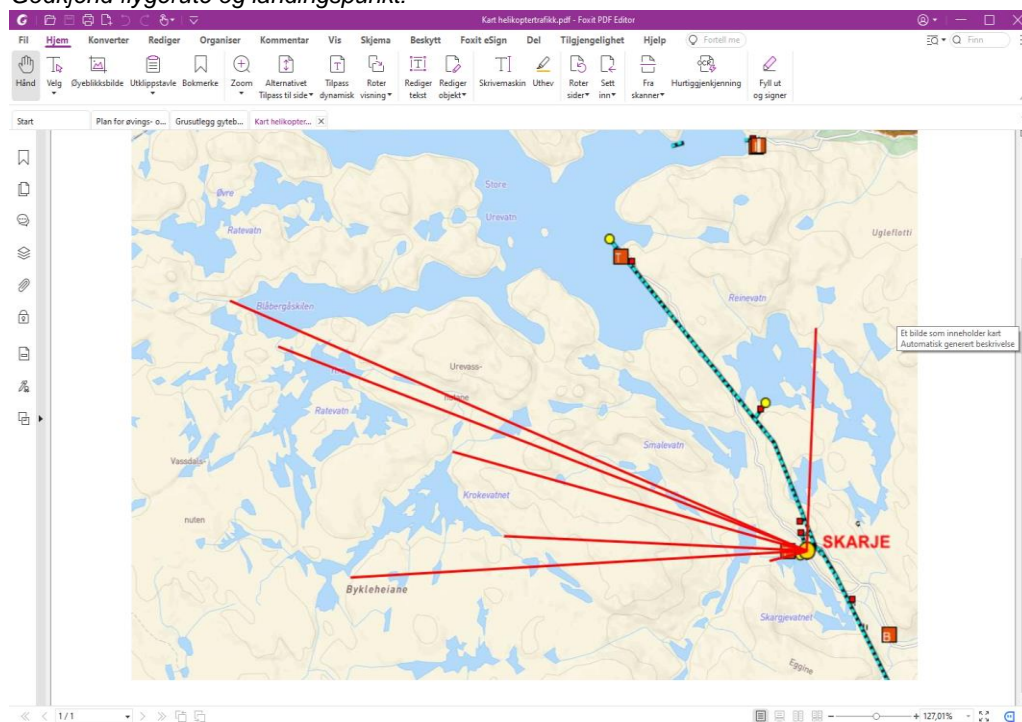
Med heimel i verneforskrifta for *Setesdal Vesthei Ryfylkeheiane landskapsvernområde* kap. 4 pkt. 5.4 bokstav a, får Otteraaens Brugseierforening løyve til bruk av helikopter til frakt av gytegrus og kalkstein til kultivering av sju lokalitetar kring Store Urevatn i Bykle kommune. Løyvet gjeld også til frakt av naudsynt utstyr til å legge ut kalken på lokalitetane. Løyvet gjeld for inntil 42 landingar i perioden 31.7 – 11.8 2023 eller i oktober månad 2023. Transporten skal gjennomførast på maksimalt to dagar for å avgrense perioden med forstyrring i området.

Vilkår for løyvet:

- Flyging skal skje etter kortaste rute mellom landingspunkta og slik det går fram av kartet i vedtaket. For å redusere forstyrring av vilt skal det så langt som råd flygast minimum 300 meter over bakken mellom landingspunkta.
- I forkant av flyginga skal innehavar av løyvet ha kontakt med lokalt SNO i høve til om det oppheld seg villrein i området. Om det vert registrert villrein langs flygeruta eller ved landingspunkta, skal flyging utsettast til det ikkje er fare for å uroe dyra.
- Tomme storsekkar skal fraktast ut av verneområdet seinast ved siste flyging.

Arbeidsutvalet legg vekt på at utlegg av gytegrus og skjellsand vil erstatte årleg utsetting av fisk med bruk av bil og båt. Tiltaket krev ein omfattande bruk av helikopter, men forstyrring frå dette vil vera forbigående og innafor ein kort periode ein tid på året då vilt og fugl er mindre sårbare for forstyrring. Vidare legg arbeidsutvalet vekt på at kultivering av vatna er del av konsesjonane for vasskraftutbygginga i området.

Godkjend flygerute og landingspunkt:



For landing med helikopter vil det i mange høve også vera naudsynt med løyve etter *Lov om motorferdsel i utmark*. Søknad om dette må sendast kommunen.

Etter § 10 i *Lov om motorferdsel i utmark* kan grunneigar nekte landing på sin eigedom. Om du skal lande på andre sin eigedom oppmodar vi difor om at du hentar inn samtykke frå aktuelle grunneigarar.

For å legge ut gytegrus og kalkstein kan det vera naudsynt med løyve etter *Forskrift om fysiske tiltak i vassdrag*. Tiltakshavar er sjølv ansvarleg for å hente inn slikt løyve.

Saksprotokoll i AU i verneområdestyret for SVR - 23.06.2023

Behandling

Samrøystes vedteken som forvaltar si innstilling.

Vedtak

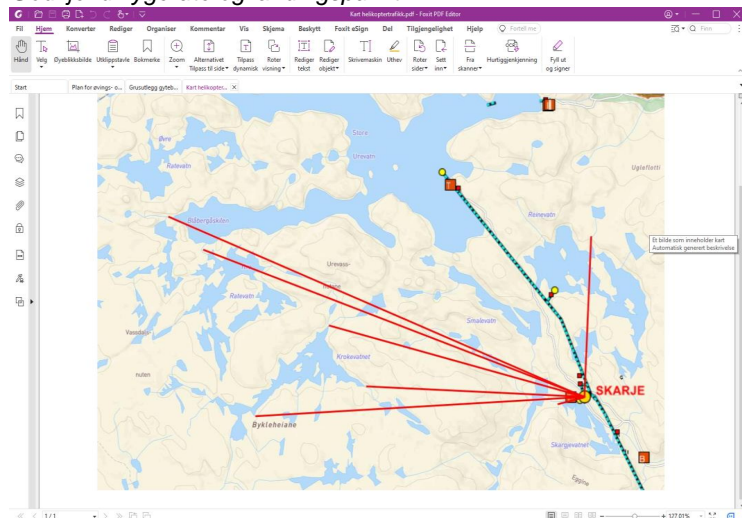
Med heimel i verneforskrifta for *Setesdal Vesthei Ryfylkeheiane landskapsvernområde* kap. 4 pkt. 5.4 bokstav a, får Otteraaens Brugseierforening løyve til bruk av helikopter til frakt av gytegrus og kalkstein til kultivering av sju lokalitetar kring Store Urevatn i Bykle kommune. Løyvet gjeld også til frakt av naudsynt utstyr til å legge ut kalken på lokalitetane. Løyvet gjeld for inntil 42 landingar i perioden 31.7 – 11.8 2023 eller i oktober månad 2023. Transporten skal gjennomførast på maksimalt to dagar for å avgrense perioden med forstyrring i området.

Vilkår for løyvet:

- Flyging skal skje etter kortaste rute mellom landingspunkta og slik det går fram av kartet i vedtaket. For å redusere forstyrring av vilt skal det så langt som råd flygast minimum 300 meter over bakken mellom landingspunkta.
- I forkant av flyginga skal innehavar av løyvet ha kontakt med lokalt SNO i høve til om det oppheld seg villrein i området. Om det vert registrert villrein langs flygeruta eller ved landingspunkta, skal flyging utsettast til det ikkje er fare for å uroe dyra.
- Tomme storsekkar skal fraktast ut av verneområdet seinast ved siste flyging.

Arbeidsutvalet legg vekt på at utlegg av gytegrus og skjellsand vil erstatte årleg utsetting av fisk med bruk av bil og båt. Tiltaket krev ein omfattande bruk av helikopter, men forstyrring frå dette vil vera forbigåande og innafor ein kort periode ein tid på året då vilt og fugl er mindre sårbare for forstyrring. Vidare legg arbeidsutvalet vekt på at kultivering av vatna er del av konsesjonane for vasskraftutbygginga i området.

Godkjend flygerute og landingspunkt:



For landing med helikopter vil det i mange høve også vera naudsynt med løyve etter *Lov om motorferdsel i utmark*. Søknad om dette må sendast kommunen.

Etter § 10 i *Lov om motorferdsel i utmark* kan grunneigar nekte landing på sin eigedom. Om du skal lande på andre sin eigedom oppmodar vi difor om at du hentar inn samtykke frå aktuelle grunneigarar.

For å legge ut gytegrus og kalkstein kan det vera naudsynt med løyve etter *Forskrift om fysiske tiltak i vassdrag*. Tiltakshavar er sjølv ansvarleg for å hente inn slikt løyve.

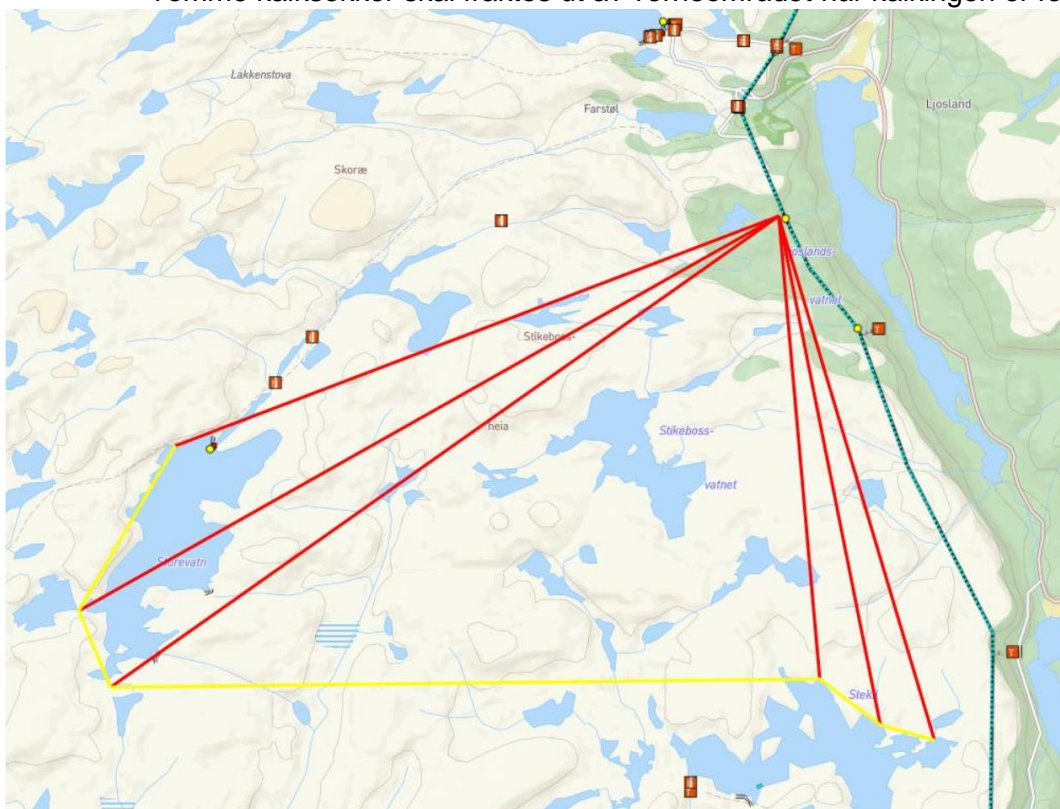
AU 27/23 SVR landskapsvernområde - søknad om helikoptertransport i forbindelse med kalking av gytebekker ved Storevatnet, Åseral kommune - Å Energi AS

Forvalters innstilling

Med hjemmel i verneforskrift for *Setesdal Vesthei-Ryfylkeheiane landskapsvernområde* kap. IV pkt. 5.4 a, får Å Energi AS tillatelse til bruk av helikopter til frakt av gytegrus og kalkstein til kultivering av tre lokaliteter rundt Storevatnet i Åseral kommune. Transporten gjelder også frakt av utstyr for å legge ut kalken på lokalitetene. Dispensasjonen gjelder inntil 42 hiv i perioden august og oktober 2023. Transporten skal gjennomføres på maksimalt to sammenhengende dager for å avgrense perioden med forstyrring i området.

Vilkår i dispensasjonen:

- Flygingen skal skje etter korteste rute mellom landingspunktene og slik som vist i kartet under, jf. kart 1.
- Loggskjema skal fylles ut før transporten utføres og framvisers for SNO ved eventuell kontroll.
- Skulle det observeres villrein nær landingsplass, må landing og videre transport utsettes. Det skal da gå minimum tre dager før man prøver på nytt.
- For å redusere forstyrring av bufe, vilt og fotturister, skal helikopteret ikke flyge lavere enn 300 m over bakken mellom hvert landingspunkt.
- Tomme kalksekker skal fraktes ut av verneområdet når kalkingen er ferdig.



Kart 1: Oversikt over flygerutene til Storevatnet og Stegil. Tillatelsen gjelder transport til Storevatnet innenfor verneområdet.

Begrunnelse

Som følge av pålegg gitt ved vannkraftkonvensjonen, er det i mange år vært satt ut fisk i Storevatnet. Grunnet forsurening av vannet og mangel på gode, tilgjengelige gytebekker, har det

blitt utfordrende å få fram en selvrekutterende ørretstamme. Dette til tross for god kondisjon på den utsatte fisken som overlever yngelstadiet. Det er derfor nødvendig med et alternativ til utsetting av fisk for å forbedre bestanden.

Omsøkte motorferdsel anses derfor som nødvendig for å kunne utføre kalking av gytebekkene til ørreten i Storevatnet. Det er åpning i verneforskriftens kap. IV punkt 5.4 a) for utførelse av transporten.

Annet lovverk

Denne tillatelsen er hjemlet i verneforskrift for Setesdal Vesthei - Ryfylkeheiane landskapsvernområde. For landing med helikopter vil det i de fleste tilfeller være nødvendig med egen dispensasjon etter *Lov om motorferdsel i utmark*. Grunneier og Åseral kommunes tillatelse må derfor innhentes der dette er nødvendig.

For å legge ut gytegrus og kalkstein kan det være nødvendig med tillatelse etter *Forskrift om fysiske tiltak i vassdrag*. Tiltakshaver er selv ansvarlig for å innhente en slik tillatelse.

Saksprotokoll i AU i verneområdestyret for SVR - 23.06.2023

Behandling

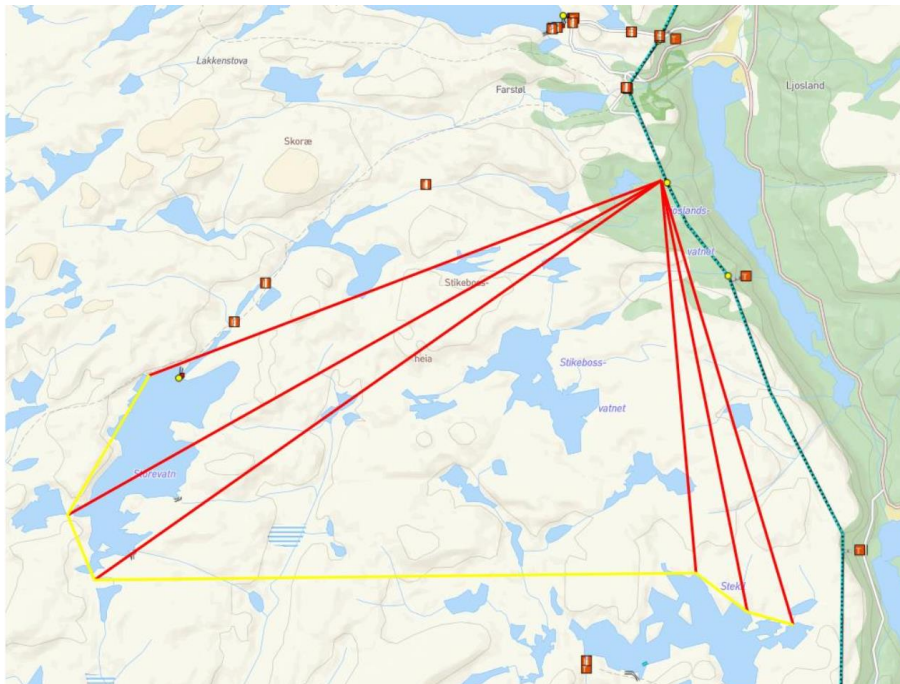
Samrøystes vedteken som forvaltar si innstilling.

Vedtak

Med hjemmel i verneforskrift for *Setesdal Vesthei-Ryfylkeheiane landskapsvernområde* kap. IV pkt. 5.4 a, får Å Energi AS tillatelse til bruk av helikopter til frakt av gytegrus og kalkstein til kultivering av tre lokaliteter rundt Storevatnet i Åseral kommune. Transporten gjelder også frakt av utstyr for å legge ut kalken på lokalitetene. Dispensasjonen gjelder inntil 42 hiv i perioden august og oktober 2023. Transporten skal gjennomføres på maksimalt to sammenhengende dager for å avgrense perioden med forstyrning i området.

Vilkår i dispensasjonen:

- Flygingen skal skje etter korteste rute mellom landingspunktene og slik som vist i kartet under, jf. kart 1.
- Loggskjema skal fylles ut før transporten utføres og framvisers for SNO ved eventuell kontroll.
- Skulle det observeres villrein nær landingsplass, må landing og videre transport utsettes. Det skal da gå minimum tre dager før man prøver på nytt.
- For å redusere forstyrning av bufe, vilt og fotturister, skal helikopteret ikke flyge lavere enn 300 m over bakken mellom hvert landingspunkt.
- Tomme kalksekker skal fraktes ut av verneområdet når kalkingen er ferdig.



Kart 1: Oversikt over flygerutene til Storevatnet og Stegil. Tillatelsen gjelder transport til Storevatnet innenfor verneområdet.

Begrunnelse

Som følge av pålegg gitt ved vannkraftkonvensjonen, er det i mange år vært satt ut fisk i Storevatnet. Grunnet forsurening av vannet og mangel på gode, tilgjengelige gytebekker, har det blitt utfordrende å få fram en selvrekutterende ørretstamme. Dette til tross for god kondisjon på den utsatte fisken som overlever yngelstadiet. Det er derfor nødvendig med et alternativ til utsetting av fisk for å forbedre bestanden.

Omsøkte motorferdsel anses derfor som nødvendig for å kunne utføre kalking av gytebekkene til ørreten i Storevatnet. Det er åpning i verneforskriftens kap. IV punkt 5.4 a) for utførelse av transporten.

Annet lovverk

Denne tillatelsen er hjemlet i verneforskrift for Setesdal Vesthei - Ryfylkeheiane landskapsvernområde. For landing med helikopter vil det i de fleste tilfeller være nødvendig med egen dispensasjon etter *Lov om motorferdsel i utmark*. Grunneier og Åseral kommunes tillatelse må derfor innhentes der dette er nødvendig.

For å legge ut gytegrus og kalkstein kan det være nødvendig med tillatelse etter *Forskrift om fysiske tiltak i vassdrag*. Tiltakshaver er selv ansvarlig for å innhente en slik tillatelse.

AU 28/23 Setesdal Vesthei-Ryfylkeheiane landskapsvernområde - verneområdestyrets uttalelese på kommuneplans arealdel 2023 - 2034 for Åseral kommune

Framlegg til uttale

Arbeidsutvalget viser til melding om oppstart av rullering av arealdelen av kommuneplanen for Åseral. Arbeidsutvalget er positiv til arbeidet og har følgende innspill:

- Arealdisponering utenfor verneområdet vil i mange tilfeller kunne påvirke verneverdiene innenfor verneområdet. Konsekvensutgreiinga må ta opp i seg denne problemstillinga der dette er relevant i kommuneplanarbeidet.
- Arbeidsutvalet er positive til utarbeiding av besøksstrategi slik kommunen legg opp til. Forvaltningssekretariatet for SVR bidrar gjerne inn i et slikt arbeid om kommunen ønsker det. Områdene Bortelid og Ljosland bør inngå i et slikt arbeid slik at det blir en helhetlig tilnærming.
- Arbeidsutvalet legger til grunn at *Setesdal Vesthei Ryfylkeheiane landskapsvernområde* i arealdelen blir lagt ut som *båndlagt etter annet lovverk*. Verneforskriften vil her gjelde foran kommuneplanen.

Saksprotokoll i AU i verneområdestyret for SVR - 23.06.2023

Behandling

Samrøystes vedteken som forvaltar si innstilling.

Vedtak

Arbeidsutvalget viser til melding om oppstart av rullering av arealdelen av kommuneplanen for Åseral. Arbeidsutvalget er positiv til arbeidet og har følgende innspill:

- Arealdisponering utenfor verneområdet vil i mange tilfeller kunne påvirke verneverdiene innenfor verneområdet. Konsekvensutgreiinga må ta opp i seg denne problemstillinga der dette er relevant i kommuneplanarbeidet.
- Arbeidsutvalet er positive til utarbeiding av besøksstrategi slik kommunen legg opp til. Forvaltningssekretariatet for SVR bidrar gjerne inn i et slikt arbeid om kommunen ønsker det. Områdene Bortelid og Ljosland bør inngå i et slikt arbeid slik at det blir en helhetlig tilnærming.
- Arbeidsutvalet legger til grunn at *Setesdal Vesthei Ryfylkeheiane landskapsvernområde* i arealdelen blir lagt ut som *båndlagt etter annet lovverk*. Verneforskriften vil her gjelde foran kommuneplanen.

AU 29/23 Eventuelt

Saksprotokoll i AU i verneområdestyret for SVR - 23.06.2023

Vedtak

Jæren Smalelag fekk i styremøte 22.5 løyve til å rive eksisterande gjetarhytta Eilevsbu og sette opp ny. Eit av vilkåra var at ny hytte skulle førast opp på same tomt som den gamle hytta. Jæren smalelag har i e-post 7.6.2023 tatt opp spørsmålet om den nye hytta kan førast opp 3 meter unna den gamle hytta slik at dei kan bo i den gamle hytta når dei bygger ny. Arbeidsutvalet meiner dette bør kunne akseptierast føreset at det ikkje krevst større terrengingrep, at hytta ikkje stikk seg meir ut i landskapet og at den gamle hytta blir revet.

Forvalter informerte om at frist 20.6. 2023 for fjerning av badestamp ved hytte i Grytdalen, ref. styresak 24/22, ikke er overholdt. Tiltakshaver har fått helikopterløyve gjeldende t.o.m 30.6.2023 til å frakte ut badestampen. Om badestampen ikke er fjernet til neste styremøte 22.8.2023 må verneområdestyret vurdere å fatta vedtak om tvangsmulkt.