






# HEIOMRÅDET SETESDAL-RYFYLKE

SÅRBARE VILLREINBIOTOPER, NOV. 1991

-  SVÆRT SÅRBART KALVEOMRÅDE
-  SVÆRT SÅRBAR TREKKVEG
-  MEGET SÅRBART KALVEOMRÅDE
-  MEGET SÅRBAR TREKKVEG
-  SÅRBAR TREKKVEG

- A. Enden-Store Urar kalveområde
- B. Steinhei kalveområde
- C. Steinhei kalveområde
- D. Holmevassåna trekkveg
- E. Vassdalsnuten trekkveg
- F. Midtheia trekkveg
- G. Urevassåguvet trekkveg, ligger i omr. A
- H. Steinsbuskardet trekkveg
- I. Gamlastølen trekkveg
- J. Kåsaknuten trekkveg
- K. Svarteløkfjellet trekkveg
- L. Vardsvatn-Knutstjønn trekkveg
- M. Kvislevassknuten trekkveg
- N. Vidmyr trekkveg
- O. Breidvatn trekkveg
- P. Stokketjønn trekkveg

Kartet er utarbeidd av miljøvernavdelinga i Vest-Agder etter eit samarbeid mellom miljøvernavdelingane i Agder-fylke og Rogaland

