

Møteinnkalling

Utvalg: Seiland/Sievju nasjonalparkstyre
Møtested: Nasjonalparkkontoret, Alta Havn
Dato: Torsdag 21. september 2023
Tidspunkt: 10.00

Eventuelt forfall meldes snarest til personlig vara og til nasjonalparkforvalter Ingunn Ims Vistnes på telefon 41 43 44 01. Vararepresentanter møter etter nærmere beskjed.

Saksliste

- ST 12/2023 Godkjenning av innkalling og saksliste
- ST 13/2023 Valg av medunderskriver
- RS 5/2023 Protokoll fra styremøte 16. februar 2023
- ST 14/2023 Søknad om godkjenning av utlagt fortøyningsfeste i Bårdfjorden – Norges Kystfiskarlag – Seiland nasjonalpark
- ST 15/2023 Søknad om bygging av platting ved reindrifftsanlegg – Reinbeitedistrikt 24 A – Aslak Henrik Eira
- ST 16/2023 Flytting av kjørespor og skjøtsel av myrområder: Oppfølging av prosjekt
- ST 17/2023 Regnskap og budsjett Seiland/Sievju nasjonalparkstyre, halvårsrapport
- DS 1/2023 Delegert sak – Søknad om filming med drone i forbindelse med produksjon av TV-serie – NTRNZ Media Oy
- RS 6/2023 Nye retningslinjer for reindriffts søknader om barmarkskjøring i verneområder
- RS 7/2023 Orienteringssaker fra forvalter
- ST 18/2023 Eventuelt

ST 12/2023 Godkjenning av innkalling og saksliste

Forvalters innstilling

Innkalling og saksliste godkjennes.

Protokollen vil også inkludere sak ST 10/2023 om steinprøver tatt i Seiland nasjonalpark, samt ST 11/2023 om bruk av drone på Seilandstuva, som er behandlet på e-post siden sist styremøte.

ST 13/2023 Valg av medunderskriver

Forvalters innstilling

Xxxx velges til å signere protokollen sammen med styreleder.

RS 5/2023 Protokoll fra styremøte 16. februar 2023

Vedlegg: Protokoll fra styremøte 16. februar 2023

Forvalters innstilling

Seiland/Sievju nasjonalparkstyre tar protokollen fra styremøtet 16. februar 2023 til etterretning.



Arkivsaksnr: 2023/8182-2

Saksbehandler: Ingunn Ims Vistnes

Dato: 12.09.2023

Utvalg	Utvalgssak	Møtedato
Seiland/Sievju nasjonalparkstyre	14/2023	21.09.23

Søknad om godkjenning av utlagt fortøyningsfeste i Bårdfjorden – Norges Kystfiskarlag – Seiland nasjonalpark

Vedlegg: Søknad om dispensasjon fortøyning Bårdfjord, av 4. august 2023

Forvalters innstilling

Med hjemmel i verneforskriften for Seiland nasjonalpark § 3 punkt 1.3f gir Seiland/Sievju nasjonalparkstyre dispensasjon til Norges Kystfiskarlag til etablering av nødvendig fortøyningsfeste for båt i Bårdfjorden.

For dispensasjonen gjelder følgende vilkår:

1. Dispensasjonen gjelder fastfortøyningen som allerede er lagt ut. Den har en samlet vekt på ca 500 kg, fordelt på et 350 kg patentanker, 22 mm stolpekjetting, sjakler, svivel og fortøyningsbøye.
2. Fastfortøyningen skal ligge ved følgende punkt: 70°24.611N 22°55.444Ø
3. Fastfortøyningen skal være uten navn og tilgjengelig for allmennheten.
4. Dersom Kystfiskarlaget informerer om fastfortøyningen, skal det samtidig komme klart fram at fortøyningen ligger innenfor Seiland/Sievju nasjonalpark.
5. Seiland/Sievju nasjonalparkstyre kan inndra dispensasjonen og kreve at fastfortøyningen fjernes dersom den fører til bruk av området som forstyrrer eller skader verneverdiene i nasjonalparken.
6. Kystfiskarlaget har ansvar for vedlikehold og tilsyn av fastfortøyningen, og for å fjerne denne dersom den blir ødelagt eller ikke lenger er i bruk.

Vi gjør oppmerksom på at vedtaket kun gir dispensasjon fra verneforskriften for Seiland/Sievju nasjonalpark. Tiltaket kan også kreve tillatelse etter annet lovverk.

Saksopplysninger

Bakgrunn

Nasjonalparkforvalter og SNO oppdaget i juni 2023 at det var lagt ut en fortøyningsbøye merket «Tamara» i Bårdfjorden i Seiland nasjonalpark, nord for Bårdfjordholmene og ca 170-190 m fra land. Den viste seg å være lagt ut av fisker Frann Fritjof Nygaard. Han har bedt Norges Kystfiskarlag ved leder Tom Vegar Kiil om å søke om dispensasjon fra verneforskriften i ettertid.

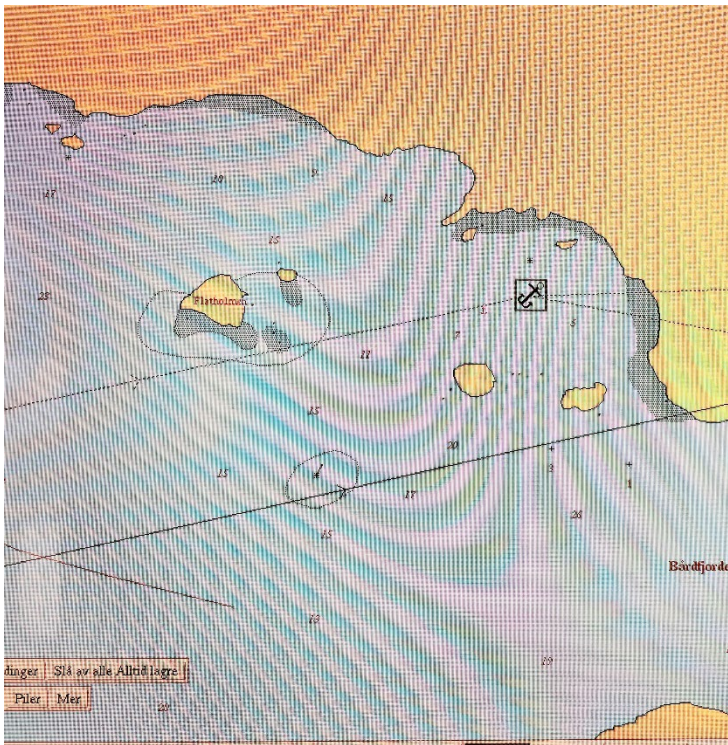
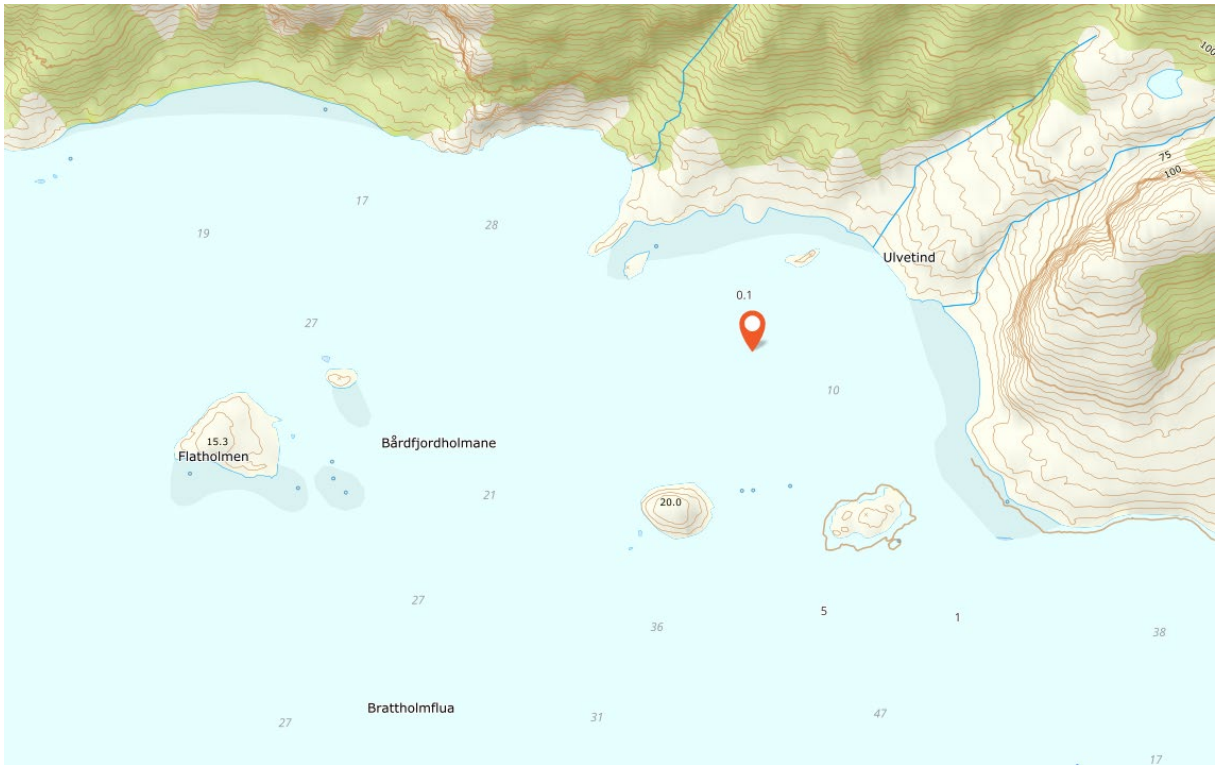
Søknaden

Søker skriver at fortøyningsbøyen er lagt ut for å ha en sikker nødhavn i området. Havområdet Rognsundet og Sørøysundet er et værhardt område hvor det er vanskelig å finne le, og i tillegg kan det være vanskelig å ankre opp i Bårdfjorden på grunn av bunnforholdene her.


Frann Fritjof Nygaard har lagt ut en fastfortøyning med et 350 kg patentanker, 22 mm stolpekjetting, en stor rød fortøyningsbøye, samt sjakler og svivel. Samlet vekt av fortøyningen er ca 500 kg. Søker mener at fortøyningen er tilstrekkelig grovt dimensjonert og plassert til å være en sikker fortøyning for dem som måtte ha behov. Fortøyningen er ment å være til allmenn bruk.



Bårdfjordholmene, med Flatholmen til høyre. Fortøyningen er lagt ut i området til venstre for bildet.



Plassering av fortøyninga



Fortøyningsbøye med blåse merket Tamara.



Patentankeret som holder fortøyninga.

Forskrift og lovverk

Søknaden blir vurdert etter:

- Forskrift for Seiland nasjonalpark
- Naturmangfoldloven
- Forvaltningsplan for Seiland/Sievju nasjonalpark (2017)
- Presedens fra tilsvarende saker

Forskrift for Seiland nasjonalpark

Formålet med opprettelsen av Seiland nasjonalpark er blant annet å bevare et alpint kystlandskap med et egenartet og variert biologisk mangfold (verneforskriften § 2).

Området er vernet mot inngrep av enhver art, både varige og midlertidige innretninger, jf § 3 punkt 1.1. Nasjonalparkstyret har imidlertid anledning til å gi tillatelse til «Etablering av nødvendige fortøyningsfeste for fiskeredskap, båter og havbruksanlegg (...)», jf § 3 punkt 1.3f.

Dyrelivet er fredet mot skade og unødvendig forstyrrelse (§ 3 pkt 3.1).

Naturmangfoldloven

Alle vedtak hjemlet i forskrift for Seiland nasjonalpark må vurderes etter de miljørettslige prinsippene i naturmangfoldloven (nml) §§ 8-12.

Forvaltningsplan for Seiland/Sievju nasjonalpark gir ingen føringer for hvordan søknader om fortøyningsfeste skal behandles. Det er heller ikke behandlet liknende saker i Seiland/Sievju nasjonalpark. I miljøvedtaksregisteret finnes 6 saker om fortøyninger i verneområder. I de fleste sakene har det blitt gitt dispensasjon til å legge ut fastfortøyninger, men med ulike krav og vilkår tilpasset lokale forhold.

Vurdering

Det er i utgangspunktet forbud mot alle typer inngrep i nasjonalparken. Verneforskriften gir imidlertid anledning til å tillate *nødvendige fortøyningsfester* for båter, så lenge det ikke går ut over verneverdiene. Behovet for nødhavn for yrkesfiskere vurderes som nødvendig, selv om man ikke har fått anledning til å vurdere alternative plasseringer utenfor nasjonalparken.

Fortøyningen er lagt ut i et viktig område for fugl. Bårdfjorden er leveområde for rødnebbterne, fiskemåke (sårbar art), gråmåke (sårbar art), svartbak, rødstilk (nær truet), tjeld (nær truet), laksand, siland, skarv, alke (sårbar art), steinvender (nær truet), sangsvane, sandløper og storspove (truet), hvorav mange av artene hekker på holmene og øyene i fjorden. I tillegg er rovfugl som havørn og tårnfalk registrert i fjellveggene rundt Bårdfjorden, mens havert, steinkobbe, springere og nise er registrert i fjorden. Kunnskapsgrunnlaget vurderes som tilstrekkelig på land (nml § 8), men med noe manglende kunnskap i sjø (nml § 9).

En fortøyningsbøye vil være et fremmedelement i landskapet. Selve bøya er et lite inngrep, men den vil føre til at båter blir liggende i fjorden og vil kunne føre til mer bruk av området. Det er sannsynlig at fortøyningen vil bli brukt av fiskebåter høst, vinter og vår, og av fritidsbåter på sommeren. Bruken kan føre til forstyrrelse av ternekoloniene på holmene i nærheten, og til mer trafikk på land.

Forvalter vurderer imidlertid at risikoen for forstyrrelse av fuglelivet er relativt liten.

Fortøyningsbøyen ligger 620 m fra Flatholmen hvor det er registrert mest fugleliv, og rundt 200 m fra to andre holmer med sjøfugl. I hekketiden om våren vil det trolig være mest yrkesfiskere som bruker fortøyningen, og det er lite sannsynlig at de vil gå i land. Dersom turister eller andre båtfolk vil i land, vil de trolig heller velge å gå i land på selve Seiland enn på de små holmene. Bårdfjorden er en fjord som brukes noe av fritidsbåter om sommeren, men bruken er relativt beskjeden fordi fjorden er værutsatt og ligger et godt stykke fra fast bosetning.

Samlet vekt av fortøyningen er ca 500 kg. Søker (Norges Kystfiskarlag) vurderer at fastfortøyningen er godt nok dimensjonert. En eventuell tillatelse bør gis med vilkår om at tiltakshaver skal holde fortøyningen ved like, og fjerne den dersom den blir ødelagt eller ikke lenger er i bruk. Retting av eventuelle skader på verneområdet belastes tiltakshaver (nml § 11).

Søker presiserer at fortøyningen skal være til allmenn bruk, og forvalter er enig i at dette er viktig for å godkjenne tiltaket. Det betyr at fortøyningen ikke skal framstå som privat, og at ingen båter har forrang til bruk. Forvalter innstiller på at bøyen er umerket, og nasjonalparken ikke informerer om den i sine kanaler. Dette for å unngå å gi et inntrykk av at nasjonalparken eier eller har ansvar for fortøyningen. Det er bedre at fortøyningen blir kjent via lokale fiskere og eventuelt via Kystfiskarlaget, da den i første rekke er tenkt brukt som nødhavn for yrkesfiskere.

Fastfortøyningen er lagt ut uten søknad. Dette er uheldig, da vi mister muligheten for å finne best mulig plassering ut fra naturverdiene i området, eller for å se om det er mulig å legge fortøyningen utenfor nasjonalparken. Det gjør også at man mister muligheten for å gjøre en selvstendig vurdering av hvor store dimensjoner som er nødvendige for fortøyningen. Det er også uheldig at tiltak godkjennes i ettertid, da det sender signal om at det er lettere å få tilgivelse enn tillatelse. Dette kan undergrave respekten for regelverket i nasjonalparken.



Arkivsaksnr: 2023/8195-1

Saksbehandler: Ingunn Ims Vistnes

Dato: 14.09.2023

Utvalg	Utvalgssak	Møtedato
Seiland/Sievju nasjonalparkstyre	15/2023	21.09.23

Søknad om bygging av platting ved reindrifftsanlegg – Seiland nasjonalpark – Reinbeitedistrikt 24A – Aslak Henrik Eira

Forvalters innstilling

Med hjemmel i verneforskriften for Seiland nasjonalpark § 3 punkt 1.3c gir Seiland/Sievju nasjonalparkstyre dispensasjon til Bekkarfjord siida i Reinbeitedistrikt 24A ved Aslak Henrik Eira til etablering av platting nær samlegjerdet i Lille Bekkarfjord. Formålet med plattingen er å ha et flatt område til å sette opp en Venorgamme (stort telt) under høstsamling og pramming. Gammen tas ned på høsten etter pramming.

For dispensasjonen gjelder følgende vilkår:

- Plattingen skal ha en maksimal størrelse på 3,7 x 5 meter
- Byggingen skal utføres uten støping eller graving
- Venorgammen som settes opp på plattingen er midlertidig, og skal tas ned hver høst etter pramming
- Dersom behovet for plattingen opphører, skal den fjernes og området ryddes.

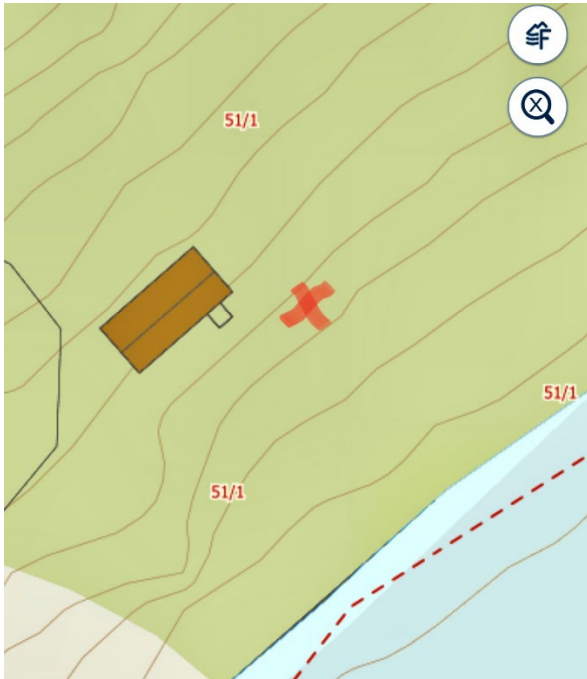
Vi gjør oppmerksom på at vedtaket kun gir dispensasjon fra verneforskriften for Seiland/Sievju nasjonalpark. Tiltaket kan også kreve tillatelse etter annet lovverk.

Saksopplysninger

Søknaden

Aslak Henrik Eira i Bekkarfjord siida søker i e-post 8. september om å sette opp en platting 3-4 meter øst for gjeterhytta i Lille Bekkarfjord. Formålet med plattingen er å få et flatt og tørt område hvor han kan sette opp en Venorgamme (stort telt) under høstsamlingen av rein.

I mailveksling 11. september opplyser Eira at det ikke vil kreves noe støping eller graving for å sette opp plattingen.



Fra søknaden: Plassering av plattingen i forhold til gjeterhytta.

Området

Reinen i Bekkarfjord siida samles og prammes fra Lille Bekkarfjord i månedsskiftet september/oktober. Siidaen har en hytte, en eldre gamme, en platting og et gjerdeanlegg i området innerst i fjordbotn.

Bekkarfjord siida har sommerbeite på Seiland, øst for Store Kufjord og sør for Seilandsjøkulen. I tillegg til anlegget i Lille Bekkarfjord, har siidaen et merkegjerd med tilhørende gjeterhytte ved Melkevatnan.



Flyfoto av området innerst i Lille Bekkarfjord med samle/skillegjerde, en eldre gamle ved gjerdet, en hytte, en platting, og ledegjerder for pramming. Rødt krysser viser der søker ønsker å bygge platting.



Området hvor det søkes om å bygge platting, nær eksisterende gjeterhytte. Bilde fra 2013.

Forskrift og lovverk

Søknaden blir vurdert etter:

- Forskrift for Seiland nasjonalpark
- Naturmangfoldloven
- Kongelig resolusjon i forbindelse med opprettelsen av Seiland nasjonalpark (2006)
- Forvaltningsplan for Seiland/Sievju nasjonalpark (2017)

Forskrift for Seiland nasjonalpark

Formålet med opprettelsen av Seiland nasjonalpark er å bevare et alpint kystlandskap med et egenartet og variert biologisk mangfold. Man skal sikre variasjonsbredden av naturtyper i regionen, bevare landskapsformer og særpregede geologiske forekomster og verne om kulturminner. Området skal kunne brukes til reindrift og utøving av enkelt friluftsliv (verneforskriften § 2).

Området er vernet mot inngrep av enhver art, både varige og midlertidige innretninger, jf § 3 punkt 1.1. Nasjonalparkstyret kan imidlertid gi tillatelse til «oppføring av bygninger og anlegg i forbindelse med reindrift, landbruk og oppsyn», jf § 3 punkt 1.3c. Nasjonalparkstyret må da gjøre en vurdering av hvorvidt tiltaket kan skade verneverdiene.

Naturmangfoldloven

Alle vedtak hjemlet i forskrift for Seiland nasjonalpark må vurderes etter de miljørettslige prinsippene i naturmangfoldloven (nml) §§ 8-12.

Kongelig resolusjon (forarbeidene) til opprettelsen av Seiland nasjonalpark (2006)

Kongelig resolusjon nevner reindriftsanleggene innerst i Lille Bekkarfjord. De ble liggende innenfor nasjonalparken for å få en grensetrekning som er hensiktsmessig for praktisk forvaltning. Det presiseres at vernemyndighetene «vil innrette forvaltningen etter reindriftens spesielle behov i dette området».

Forvaltningsplan for Seiland/Sievju nasjonalpark

Forvaltningsplanen for Seiland/Sievju nasjonalpark gir følgende føringer for behandling av søknader om hytter i reindrifta:

«Ved behandling av søknaden skal man vektlegge søkerens behov for det omsøkte inngrepet, om tiltaket kan plasseres utenfor nasjonalparken, og om tiltaket vil føre til endringer i mengden barmarkskjøring og i utbredelsen av kjørespor. Områder med stort artsmangfold eller særskilt sårbare områder skal ikke berøres. Slike hytter og anlegg skal fjernes når behovet opphører, de skal kun benyttes til reindrift, landbruk eller oppsyn, og hyttene skal ha en moderat størrelse. Det skal knyttes vilkår til en eventuell tillatelse, som ivaretar formålet med vernet. Et av vilkårene skal sikre opprydding av tiltaket dersom det ikke lenger er i bruk. Det vil være en restriktiv holdning til utvidelse av slike hytter.»

Vurdering

Det er i utgangspunktet forbud mot alle typer inngrep i nasjonalparken. Verneforskriften gir imidlertid anledning til å tillate «oppføring av bygninger og anlegg i forbindelse med reindrift», så lenge det ikke går ut over verneverdiene. I tillegg nevnes området innerst i Lille Bekkarfjord spesielt i Kongelig resolusjon, som et sted hvor reindriftas bruk skal vektlegges.

Plattingen vil ligge i et område som allerede har gjeterhytte og gjerdeanlegg tilknyttet reindriften, og som brukes intensivt av reindrifta under høstsamling og pramming. Tiltaket vil trolig ikke føre til ytterligere økt bruk av området. Plattingen kommer fordi det er en ny reindrifutsutøver i siidaen, men det har skjedd som følge av at andre utøvere har sluttet. Naturverdiene vurderes til ikke å bli skadelidende som følge av det nye tiltaket, og det anses også som sannsynlig at økosystemet ikke blir ytterligere belastet (nml § 10). Det anses som positivt at inngrep knyttet til reindrifta konsentreres til området rundt gjerdeanlegget. Naturmangfoldloven § 11 vurderes ikke som relevant i saken. Materialer til plattingen fraktes til stedet med båt, og nml § 12 om miljøforsvarlige teknikker og driftsmetoder vurderes derfor som oppfylt.



Arkivsaksnr: 2023/8195-1

Saksbehandler: Ingunn Ims Vistnes

Dato: 14.09.2023

Utvalg	Utvalgssak	Møtedato
Seiland/Sievju nasjonalparkstyret	16/2023	21.09.23

Flytting av kjørespor og skjøtsel av myrområder: Oppfølging av prosjekt

Forvalters innstilling

Seiland/Sievju nasjonalparkstyret tar rapporten fra feltarbeidet i august 2023 til etterretning.

Forvalter foretar nødvendige innkjøp av materialer til klopping på avtalte korte strekninger.

Saksopplysninger

Seiland/Sievju nasjonalparkstyret, nasjonalparkforvalter og Bekkarfjord siida har gjennomført befarings- og feltarbeid på reindriftas kjørespor i august 2022 og august 2023. I august 2023 merket vi trasé til et nytt spor på Speallačorru, som skal erstatte sporet over den største myra i Leakševággi. Vi gjorde også noe arbeid i terrenget med å flytte stein og jevne ut sporet. Dette for å få sporet til å følge én trasé i stedet for å danne flere parallelle spor.

Under befarings- og feltarbeidet i 2023 fant man at reindrifta ikke trenger bro over bekken ved Sommarsetvann likevel. Derimot er det behov for klopplegging av tre punkt der kjøresporet må krysse bekk. Dette er grunne partier på 3-5 meters lengde, der det er tilstrekkelig med klopp som ligger på bakken. Vi ble enige med Bekkarfjord siida om at styret kjøper inn materialer til denne kloppingen og koster transport til Altneset. Siidaen står for videre transport av materialene ut i terrenget med scooter, samt bygging og vedlikehold av kloppene.

For myrområdet rett sør for gjeterhytta ved merkegjerdet, ble vi enige om at siidaen bruker noe mer tid på å vurdere best mulig løsning. Det kan være en løsning å legge om sporet til området vest for myra.

Når traséen er klar, må dispensasjonen for barmarkskjøring oppdateres. Saken behandles som et skjøtselstiltak.

ST 17/2023 Regnskap og budsjett Seiland/Sievju nasjonalparkstyre, halvårsrapport

Vedlegg: Regnskap og budsjett Seiland/Sievju nasjonalparkstyre pr 14.09.23

Innstilling til vedtak

Seiland/Sievju nasjonalparkstyre tar regnskapet til etterretning, og gir sin tilslutning til budsjettet.

Saksopplysninger

Tiltaksmidler

Styret fikk tildelt kr 260 000 i tiltaksmidler for 2023. Styret gjorde følgende prioritering av midler:

- Sjøppelaksjon Bårdfjorden/vestre Seiland
- Vinterlagring av flytebrygga i Store Bekkarfjord, flytting høst og vår
- Utarbeiding av temaplakat og infoskilt til Høseby
- Skjøtsel av Leakševággi: Bru til bekken ved Sommarsetvann, materialer og arbeid
- Helikopterløft av bru til Sommarsetvann
- Skjøtsel av Leakševággi, flytting av spor vekk fra myrområde
- Helikoptertransport til kartlegging av søppel, indre Seiland nord
- Tilsyn med og merking/remerking av turløyper Seiland sør

Sjøppelaksjon er gjennomført.

Ny avtale om vinterlagring er inngått med Hammerfest Havn.

Feltarbeid i Leakševággi er gjennomført. Bru ikke nødvendig, men det er behov for klopping på kortere strekk, jf sak 15/2023.

Skilt på Høseby gjenstår.

Turstiene fra Altneset har blitt vedlikeholdt av Hakkstabben og Altneset bygdelag ihht avtale.

Turstien fra Høseby til parkgrensa ble merket på nytt av Hammerfest kommune i august. De rapporterer at postkassa ved parkgrensa er borte.

SNO har gjort følgende oppgaver som var prioritert av styret: Deltatt på sjøppelaksjon, holdt oppsyn med flytebrygga i vinterlagring (to turer), befart elvesletta i Store Bekkarfjord i juli, befart byggverk og fjordområdene i juni sammen med forvalter. Det gjenstår å sette opp ny stolpe til turpostkassa i krysset ved Stolvannet.

DS 1/2023 Delegert sak – Søknad om filming med drone i forbindelse med produksjon av TV-serie – NTRNZ Media Oy

Vedlegg: Søknad om filming med drone, 25.5.23

Svar på søknad om filming med drone, 6.6.23

Innstilling til vedtak

Styret tar saken til etterretning.

RS 6/2023 Nye retningslinjer for reindriftas søknader om barmarkskjøring i verneområder

Vedlegg: Reindriftas motorferdsel på barmark i verneområder, veileder fra Miljødirektoratet sendt ut 30.06.23

Forvalter går gjennom rapporten i møtet.

RS 7/2023 Orienteringssaker fra forvalter

Feltrapport fra sommeren 2023, status på startpunkt Altneset, Høseby og Store Bekkarfjord, besøkstrykk

Vestre Finnmark tingrett, dom i saken om ulovlig byggverk i Jøfjorden (sendes styret som vedlegg)

Gjennomført søppelaksjon i Bårdfjorden og Hompavika 30. aug – 1. sept

Brev sendt til SFTF og Miljødirektoratet om LoppHAVet marine verneområde (oppfølging fra forrige styremøte)

Henvendelse til SFTFs landbruksavdeling om sau-rein-dialogmøte (oppfølging fra forrige styremøte)

Befaring med styret 22. juni til Store Bekkarfjord og Altneset

Rapport fra Basecamp Research

NRK-sak om smelting av breene

ST 18/2023 Eventuelt