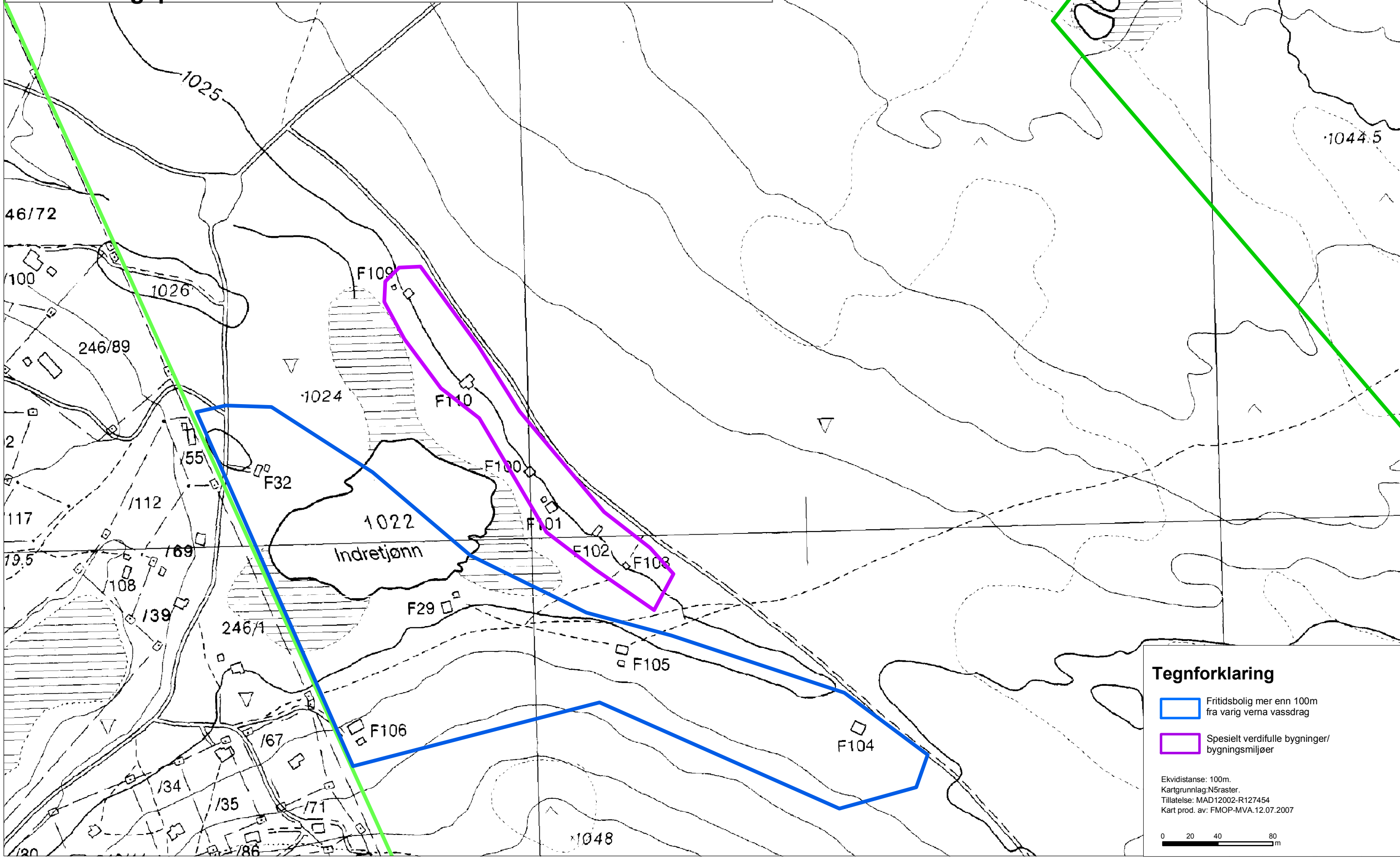




**SPESIELT VERDIFULLE BYGNINGER / BYGNINGSMILJØER,
HYTTEOMRÅDER OG SETER- / KULTURLANDSKAPSOMRÅDER.
Frydalen landskapsvernområde, Sel kommune
Forvaltningsplan for de store verneområdene i Rondane**

Vedlegg nr. 4



Tegnforklaring

-  Fritidsbolig mer enn 100m fra varig verna vassdrag
-  Spesielt verdifulle bygninger/bygningsmiljøer

Ekvidistans: 100m.
Kartgrunnlag: N5raster.
Tilsetelse: MAD12002-R127454
Kart prod. av: FMOP-MVA.12.07.2007

