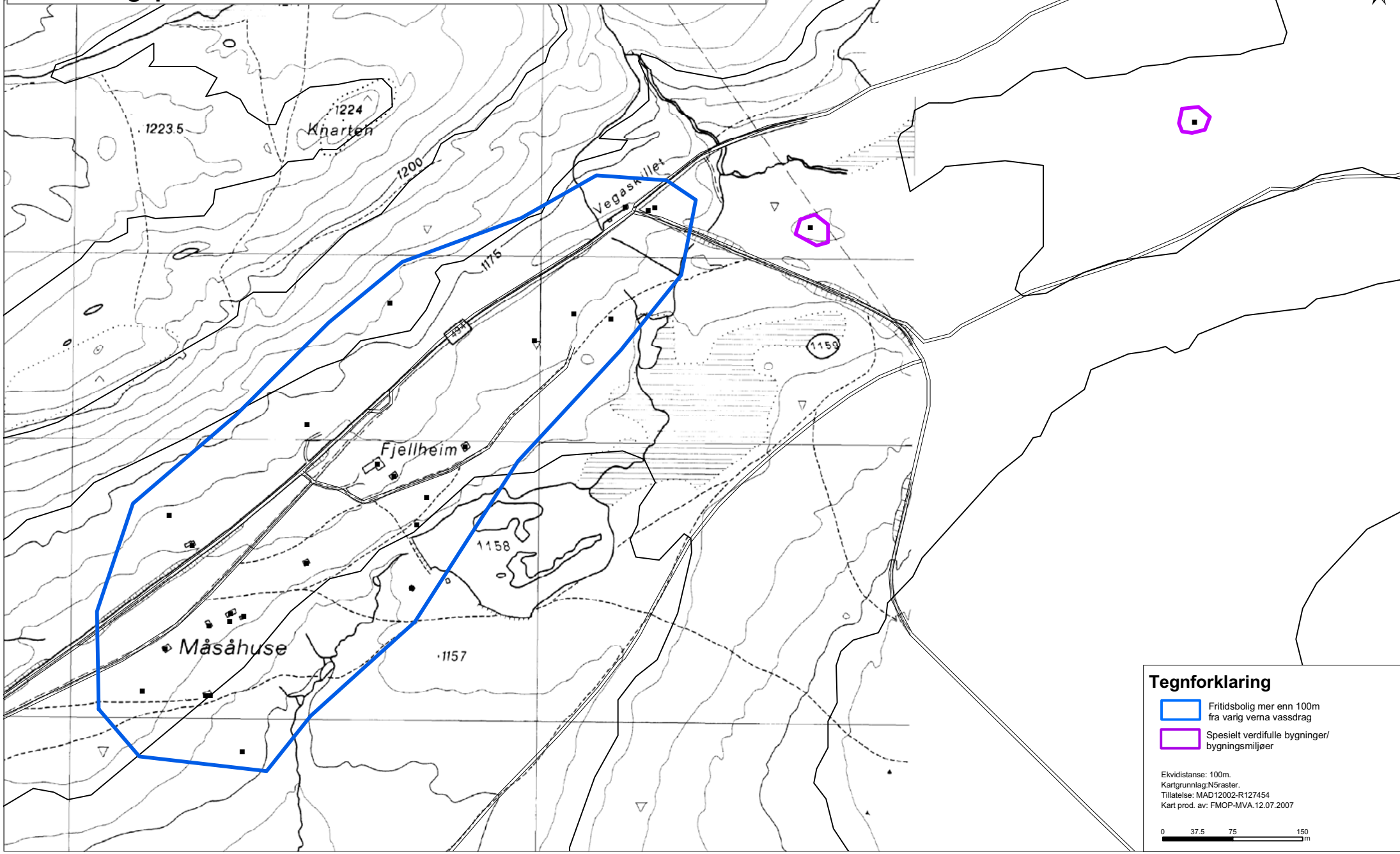




**SPESIELT VERDIFULLE BYGNINGER / BYGNINGSMILJØER,
HYTTEOMRÅDER OG SETER- / KULTURLANDSKAPSOMRÅDER.
Grimsdalen landskapsvernområde, Dovre kommune
Forvaltningsplan for de store verneområdene i Rondane**

Vedlegg nr. 12



Tegnforklaring

-  Fritidsbolig mer enn 100m fra varig verna vassdrag
-  Spesielt verdifulle bygninger/ bygningsmiljøer

Ekvidistans: 100m.
Kartgrunnlag: N5raster.
Tillatelse: MAD12002-R127454
Kart prod. av: FMOP-MVA.12.07.2007

