



Reinheimen
nasjonalpark

Status Reinheimen

Møte i Rådgivande utval 2023

Kristine og Mari





Reinheimen
nasjonalpark

Besøksforvaltning i Reinheimen



Merkevaren
norges nasjonalparker:

Velkommen inn!





Reinheimen
nasjonalpark

Overordna strategi

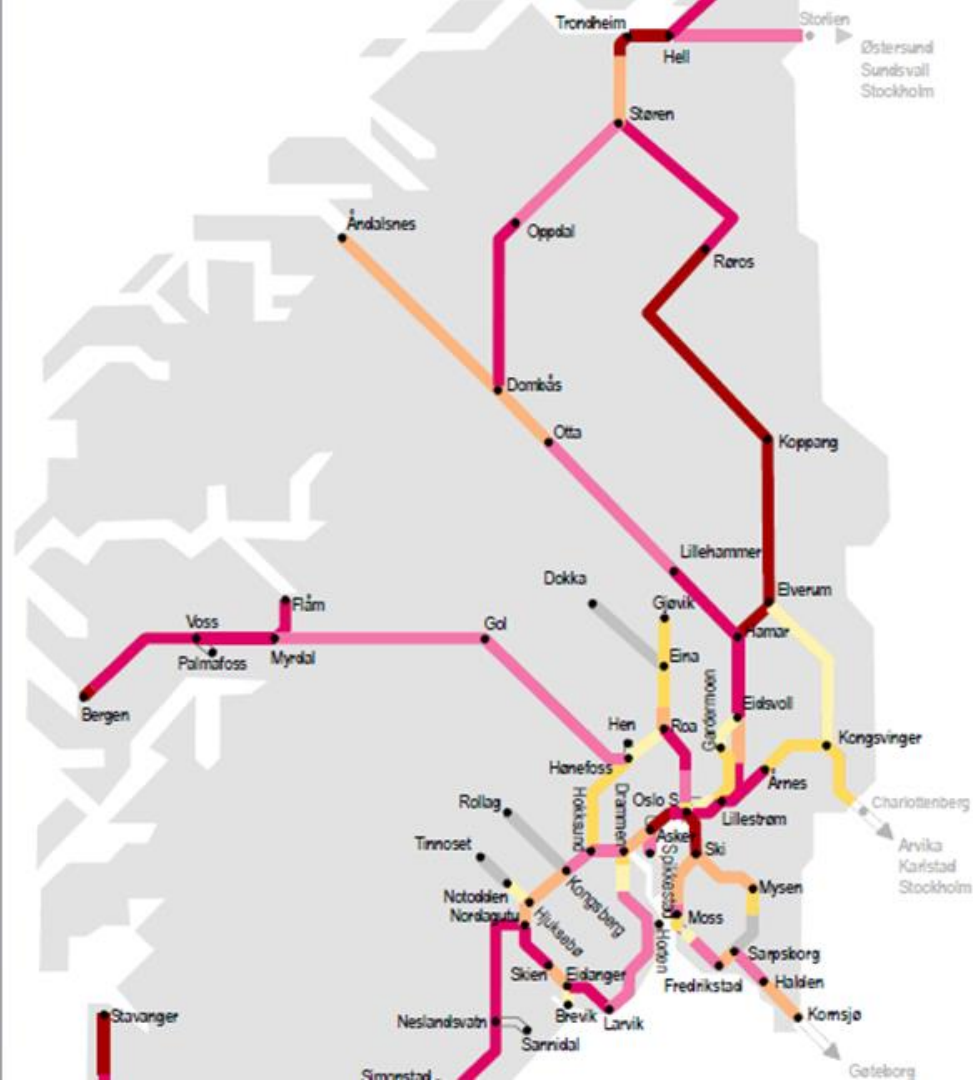
Reinheimen er attraksjonen –
verdiskapinga skjer utanfor

*Besøkstalet bør skjermast mot ei
framtidig stor besøksauke med
omsyn på villrein*



Åndalsnes - en turisthub

Trollveggen, Trollstigen,
Romsdalseggen, Rauma elv, Kirketaket,
Romsdalshorn, Rampestreken, Fjorden
OSV.





Reinheimen
nasjonalpark

Innfallsporter

- Norsk Tindesenter
- Kløvstien
- Trollveggen





Reinheimen
nasjonalpark




Reinheimen
nasjonalpark
Visitor
Centre



Café,
restaurant
and bar
Fløivine
sting


Climbing
Centre and
Via Ferrata
Try climbing
with us


Norwegian
Mountaineering
Museum
Film and interactive
exhibition



Reinheimen
nasjonalpark





Har du lyst til å bidra med å ta vare på den sårbare naturen i verneområdene rundt Rauma? Om du skal på tur kan du da velge ein av turane på dette kartet.

English Har du lyst til å bidra med å ta vare på den sårbare naturen i verneområdene rundt Rauma? Om du skal på tur kan du da velge ein av turane på dette kartet.

Kartinformasjon / Map information

- 1 Havnemuseet nasjonalpark
- 2 Skjervevassdraget
- 3 Rindalselva
- 4 Kviteseid
- 5 Havnemuseet
- 6 Havnemuseet
- 7 Havnemuseet

- 8 Havnemuseet
- 9 Havnemuseet
- 10 Havnemuseet
- 11 Havnemuseet
- 12 Havnemuseet
- 13 Havnemuseet
- 14 Havnemuseet
- 15 Havnemuseet
- 16 Havnemuseet

- 17 Havnemuseet
- 18 Havnemuseet
- 19 Havnemuseet
- 20 Havnemuseet
- 21 Havnemuseet
- 22 Havnemuseet
- 23 Havnemuseet
- 24 Havnemuseet

Det er sjølvsagt viktig å ta omsyn til både folk, dyr og vegetasjon her og, men desse turane er tilrettelagt og lagt utanfor dei mest sårbare områda. Les skilt og følg råd om kor ein kan parkere, rastе, fiske og telte.

Meir informasjon finn du på www.rauma.no

English

Det er sjølvsagt viktig å ta omsyn til både folk, dyr og vegetasjon her og, men desse turane er tilrettelagt og lagt utanfor dei mest sårbare områda. Les skilt og følg råd om kor ein kan parkere, rastе, fiske og telte.

Meir informasjon finn du på www.rauma.no

Gåtturer / Hikes

- 1 Havnemuseet
- 2 Havnemuseet
- 3 Havnemuseet
- 4 Havnemuseet
- 5 Havnemuseet

Stier

- 1 Havnemuseet
- 2 Havnemuseet
- 3 Havnemuseet
- 4 Havnemuseet
- 5 Havnemuseet

Sykkelturer / Bike tours

- 1 Havnemuseet
- 2 Havnemuseet
- 3 Havnemuseet
- 4 Havnemuseet
- 5 Havnemuseet



Kartinformasjon Map information

- 1 Havnemuseet
- 2 Havnemuseet
- 3 Havnemuseet
- 4 Havnemuseet
- 5 Havnemuseet
- 6 Havnemuseet
- 7 Havnemuseet
- 8 Havnemuseet
- 9 Havnemuseet
- 10 Havnemuseet
- 11 Havnemuseet
- 12 Havnemuseet
- 13 Havnemuseet
- 14 Havnemuseet
- 15 Havnemuseet
- 16 Havnemuseet
- 17 Havnemuseet
- 18 Havnemuseet
- 19 Havnemuseet
- 20 Havnemuseet
- 21 Havnemuseet
- 22 Havnemuseet
- 23 Havnemuseet
- 24 Havnemuseet

Vern av natur er noko av det beste vi kan gjere for å hindre tap av biologisk mangfald og stå betere rusta mot klimaendringane. I Romsdalen er du omkransa av store verneområde.


Vern av natur er noko av det beste vi kan gjere for å hindre tap av biologisk mangfald og stå betere rusta mot klimaendringane. I Romsdalen er du omkransa av store verneområde.

Både Dovrefjell-Sunddalsfjella og Reinheimen nasjonalparker er blant anna verna for å ta vare på store samanhengende villmarkspregte fjellområde der villvannen har sine levesteade.

Norges er det eneste landet i Europa som har bestander av den opprivjellege vilje fjellvannen, og med det har vi eit internasjonalt ansvar for å ta vare på denne arten. I dag er vilvannen ein trygg art gga tap av areal, forstyring frå menneskeleg ferdsel, sjukdommar og klimaendring.

Både Dovrefjell-Sunddalsfjella og Reinheimen nasjonalparker er blant anna verna for å ta vare på store samanhengende heggløysystem der villvannen har sine levesteade.

Norges er det eneste landet i Europa som har bestander av den opprivjellege vilje fjellvannen, og med det har vi eit internasjonalt ansvar. I dag er vilvannen ein trygg art gga tap av areal, forstyring frå menneskeleg ferdsel, sjukdommar og klimaendring.



Sporlaus ferdsel

Hugs at alt du tar med deg på tur skal vere med tilbake, dette gjeld og matavfall. Både vilje og tamme dyr kan få i seg vårt søppel, noko som kan gje fatale skadar. Ved å halde deg til stien sjølv om den er salteit, umgjev vi at stignane blir til brae vegar. Om du vil lage bil bar du nytte eksisterande bilplasser eller bruke ein bilbrennar. Hugs bilforbodet mellom 15. april og 15. september. Må du på do i naturen ber du grave ned det du etterlet deg.

Engelsk tittel

Beim natur har stor verdi for dyr og menneske. Om du finn søppel på turen høper du vil ta det med heim. Dyr på bete kan få i seg søppel som forfår har kasta frå seg, og dette kan gje fatale skadar. Om du vil lage bil bar du nytte eksisterande bilplasser eller bruke ein bilbrennar. Hugs bilforbodet mellom 15. april og 15. september. Må du på do i naturen ber du grave ned det du etterlet deg.



Hund på tur

Hunden er velkommen med på tur, men ta omsyn til villt, betedyr og menneske året rundt. Det er bandtvang mellom 1. april og 20. august, men fleire av kommunane har utvida bandtvang i delar av områda. I Rauma kommune er det område som har utvida bandtvang frå 20. august til 1. oktober, og du har sjølv ansvar for å sjekke reglane der du ferdes. Også utanom bandtvangstider skal vi ha kontroll hundane då dei kan skremme både villvann og sjølv vilje nye vordar.

Engelsk tittel

Hunden er velkommen med på tur, men ta omsyn til villt, betedyr og menneske året rundt. Det er bandtvang mellom 1. april og 20. august, men fleire av kommunane har utvida bandtvang i delar av områda. Også utanom bandtvangstider skal vi ha kontroll hundane då dei kan skremme både villvann og sjølv vilje nye vordar.

Fred og ro i verneområda

I nasjonalparken er det forbode med bruk av drone og sykkel. All motorisert ferdsel må søkjet om, inkludert e-sykkel. Hugs at oppbygde steinkonstruksjonar kan vere freda kulturminne og at vurdar er bygd for å lede folk på rett veg – alt derfor stin frå gamle murar bygg, og bygg ikkje nye vordar.

Engelsk tittel

I nasjonalparken er det forbode med bruk av drone og sykkel. All motorisert ferdsel må søkjet om. Ta omsyn til folk og dyr også utanfor verneområda. Dei fleste ringer for og ro på turen sin. Les skilt og følg råd om kor ein kan parkere, rastе, fiske og telte. For råd og tips om overnattig og fiskerogte sjekk www.rauma.no.





Reinheimen
nasjonalpark

Kløvstien





Reinheimen
nasjonalpark



Kløvstien






Reinheimen
nasjonalpark



Stikurs på Kløvstien




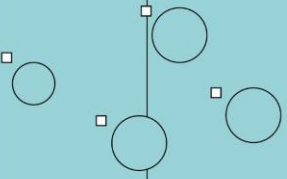


<p>Illustrasjon av Tinde og oppfordring om å snu brosjyren = barnesiden</p> <p>Sporløs ferdsel.</p> <p>Kan bruke noe av det samme innhold som skal være på stor plakate (verneområde Reinheimen)</p>	<p>Bilder arter / planter / dyreliv</p>	<p>Tekst om plante og dyreliv.</p> <p>Kan bruke noe av det samme innhold som skal være på stor plakate (temaplakate arter)</p>	<p>Bilder Kløvstien</p>	<p>Velkommen</p> <p>Historie om Kløvstien</p> <p>Kan bruke noe av det samme innhold som skal være på stor plakate (temaplakate Kløvstien)</p>
<p>Kart her også, eller en forklaring av turen / tekst. Se hvor mye plass kartet trenger og hvordan formatet blir med 4 ruter bredde på kart</p>	<p>Kart over Kløvstien med vippekilt inntegnet.</p> <p>Vise hele naturstien + stien videre på øvre del (runden + vegen videre oppover mot Trollstien)</p>		 <p>Kart og informasjon Velkommen inn i nasjonalparkene i Norge</p>	

↓
Retning innhold
↑

- Brosjyre Kløvstien
- Vippekilt
- Plakater



<p>Logo</p> <p>Hjelp miljøtrotlet Tinde</p> <p>Tekst om naturstien og oppgavene nedover her. Rettet mot barn, i følge med voksen eller skoleklasse på tur.</p>	<p>Kart over Kløvstien med vippekilt inntegnet. Gjerne i barnevennlig stil, med enkle illustrasjoner</p>		<p>Naturbingo</p>  <p>Bilde / illustrasjon Overskrift Kort "Funfact" om det du skal finne/se</p>	
<p>Tekst om naturstien og oppgavene nedover her. Rettet mot barn, i følge med voksen eller skoleklasse på tur.</p> <p>Illustrasjon?</p>				

Trollveggen





Reinheimen
nasjonalpark

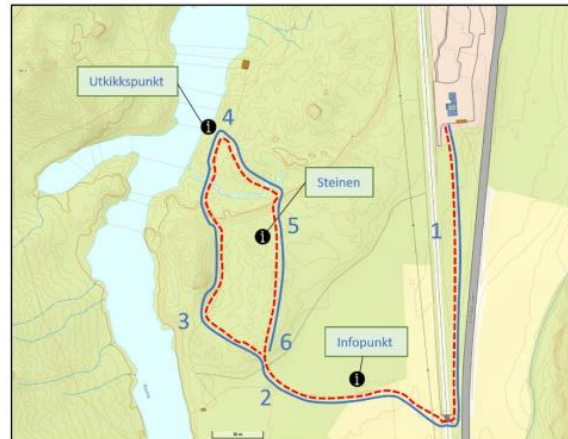
Forprosjekt Trollveggen

- Anbefalt konsept 4
- Konkurransesgrunnlag

Konsept 4: Nordgående sti med rundtur via steinen

Gjennom diskusjonene rundt konsept 2 og 3 ble det foreslått en endring av stien som trekker stien lengre vekk fra fiskeplassen i sør. Etter befaring i området ble det derfor utarbeidet et stiforslag i nordlig retning, med en rundløype fra Steinen. Konseptet åpner for en høyere tilretteleggingsgrad med «fremkommelighet for alle» på strekning 1-4, og en enklere og mer utfordrende sti fra utsiktspunktet til steinen og tilbake til stikrysset på strekning 4-6.

1. Gruset sti fra parkeringsplass til undergangen.
2. Grusing/markering av eksisterende traktorvei frem til punkt 2. Infopunkt på veien med skilt.
3. Stien fortsetter nordover inn i skogen, krysset beitegjerde og skrår ned mot punkt 3 på dagens sti.
4. Stien fortsetter langs dagens sti til punkt 4, med noe utfylling av grus og klopper over bekken. Her etableres et informasjonspunkt med skilt og utsikt over Eiafossen og mot Trollveggen.
5. På strekningen mellom utsiktspunktet og steinen trengs stielementer og klopper for å krysse bekken og tilpasses terrenget og høydeforskjeller. Rundt steinen etableres et informasjonspunkt og enkel rasteplass.
6. Sti med enkle stielementer som tydelig markerer sti fra steinen til stikrysset punkt 6.





Reinheimen
nasjonalpark

Slettvikane






Reinheimen nasjonalpark









Reinheimen
nasjonalpark

DNT Sunnmøre





Reinheimen
nasjonalpark

Scenarieanalyse Pyttbudalen og Brøstdalen





Reinheimen
nasjonalpark

Status villrein i Reinheimen 2023





Reinheimen
nasjonalpark

Skjøtsel i Vermedalen

Samarbeid med naturvernforbundet og grunneiere



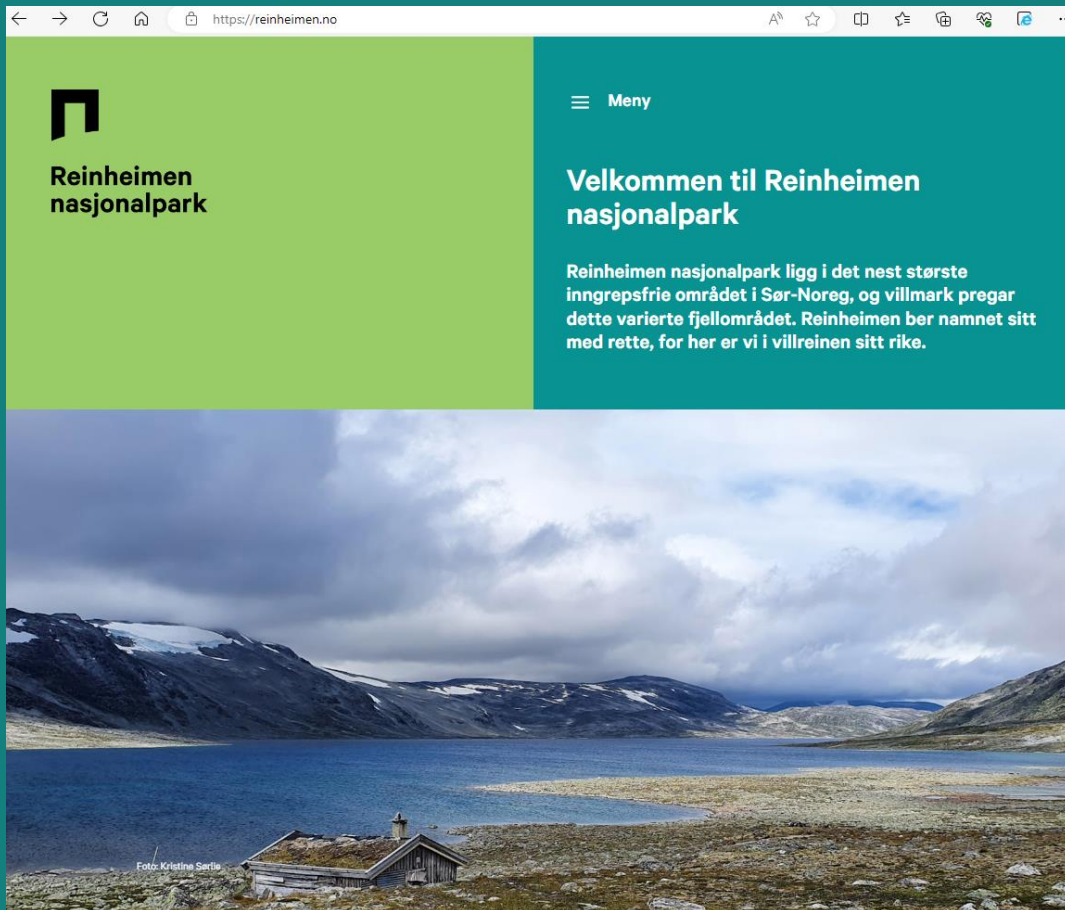
T.v. Graset blir slepa på presenning og lagt i ei grop i skogen.

Over: Høymol blir tatt hand om med minst mogleg dryss av fro, lagt i sekk og levert som restavfall.

Under: Lutvokssopp.



<https://reinheimen.no>



Revisjon av Forvaltningsplanar

Reinheimen nasjonalpark

6 landskapsvernområde



Kvifor revidere forvaltningsplan?

- Miljødirektoratet tilrår revisjon etter 10 år
- Digital utforming av plan - «*Forvaltningsplan på nett*»
- Fastsette bevaringsmål og status for verneverdiane - *leveområde villrein, urørtheit, økosystem /biologisk mangfald, landskap, naturtypar, kulturminne*
- Besøksforvaltning nytt tema i forvaltningsplanane
- Endra bruk, ferdselsformer, turisme og press i villrein fjellet
- Informasjon og kommunikasjon skjer på fleire plattformer
- Ny kunnskap – *kvalitetsnorm for villrein, Brukarundersøkelse 2022*
- retningsliner og praksis knytt til dispensasjonsbehandling
- vurdering av køyretrasear, turstigar,
- Skjøtsel og bruk av seterlandskapet i endring



- utfyllande retningslinjer for korleis reglane i verneforskriftane skal tolkast og praktiserast



Forvaltningsplan for Reinheimen med følgjande delar

Reinheimen nasjonalpark
Tafjorden – Reindalen landskapsvernområde
Trollstigen landskapsvernområde
Romsdalen landskapsvernområde
Lordalen landskapsvernområde
Finndalen landskapsvernområde
Ottadalen landskapsvernområde



Kontaktutvalet for Reinheimen
Mars 2010

- plan for tiltak som er
nødvendig for å balansere
verneverdiar, besøkande og
lokal verdiskaping



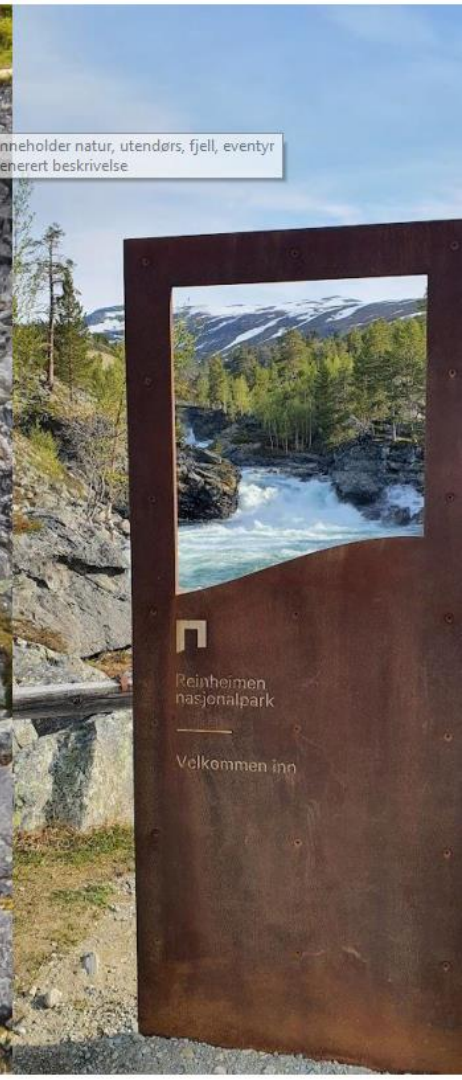
Reinheimen
nasjonalpark

Besøksstrategi Verneområda i Reinheimen





Et bilde som inneholder natur, utendørs, fjell, eventyr
Automatisk generert beskrivelse



Kanaliserer ferdsel



Status og tidsplan

- *Oppstart, utkast prosjektplan, Nasjonalparkstyret – haust 2022 – vinter 2023*
- *Melding om oppstart sendt på høyring til partane 12.04.23. Høyringsfrist 01.09.23 – 8 innspel*
- *Dagseminar 05.06.23 Norsk fjellsenter-brukarundersøking, villrein, ferdsel*
- *Behandle innspel til oppstartsmelding i nasjonalparkstyret 27.06.23*
- *Møte med Statsforvalteren, fylkeskommune – 13.11.23*
- *Informasjon /dialog med ulike brukarinteresser, kommunar – vinter/vår 2024*
- *Planutkast til miljødirektoratet for fagleg gjennomgang – haust 2024*
- *Høyring av godkjent planutkast – vinter 2025*
- *Planbehandling i nasjonalparkstyre – vår/sommar 2025,*
- *Evt. andre høyringsrunde – haust 2025*
- *Godkjenning av forvaltningsplanar – seinhaust 2025??*





Kongeleg resolusjon

Naturmangaldlova

Verneforskrifter

Forvaltningsplan

Retningslinjer

Besøksstrategi

Skjøtselsplanar

Fagrapportar

Årsrapportar

Brosjyrar

[Revisjon - Forvaltningsplan for Reinheimen og tilhøyrande landskapsvernområde](#)

Revisjon - Forvaltningsplan for Reinheimen og tilhøyrande landskapsvernområde

Denne sida er ei samleside for prosessen, og her blir det lagt ut relevante dokument knytt til revisjonsarbeidet.

Revisjon av forvaltningsplanar for Reinheimen området er omfatta av totalt 7 verneområde, Reinheimen nasjonalpark og landskapsvernområda Ottadalen, Finndalen, Lordalen, Romsdalen, Trollstigen, Tafjorden-Reindalen.

Revidering av forvaltningsplan betyr ikkje ny verneforskrift

<https://www.nasjonalparkstyre.no/Reinheimen/publikasjoner/revisjon-forvaltningsplan-for-reinheimen-og-tilhoyrande-landskapsvernomrade>

Billingen - hovudinnfallsport

- Auka besøk, *mest svar jf. Brukerundersøking 2022*
- Informasjonspunkt
- Natur- og kulturstig, diktarstig
- Stigstart, T-merka rute inn i Reinheimen
- Seterpensjonat – mat, overnatting, arrangement









Finndalen landskapsvernområde

Kartlagt miljøverdiar og erosjonsprosess for elvevifta Råkån og Finna elv oppstrøms og nedstrøms Sterringen bru.

Vurdering av flaumfare og sikringsbehov

Forslag på sikringstiltak av kritiske punkt. Prinsipp skånsom sikring og naturbaserte tiltak

NGI -rapporten ligg på nettsida til nasjonalparkstyret:
<https://www.nasjonalparkstyre.no/Reinheimen/publikasjoner/fagrapportar>

NGI

Flom, erosjon og sikring i Finndalen

Presentasjon av rapport fra NGI, DHI, Hydrolog N.R. Sælthun, NINA og NIKU.

Lom, 02.06.2022







Ny styreperiode 2024-2027



Reinheimen
nasjonalpark

Velkommen inn