

# Møteinnkalling

---

**Utvalg:** Raet nasjonalparkstyre  
**Møtested:** Strand Hotell Fevik  
**Dato:** 19.11.2021  
**Tidspunkt:** 09:00

---

Eventuelt forfall må meldes snarest på tlf. 98460618. Vararepresentanter møter etter nærmere beskjed.

## Saksliste

Utvalgs-saksnr	Innhold	Lukket	Arkiv-saksnr
ST 45/21	Godkjenning av innkalling og saksliste		
ST 46/21	Valg av en representant til å skrive under møteprotokollen sammen med styreleder		
ST 47/21	Orienteringer		
ST 48/21	Bestillingsdialog med SNO V/ Arild Pfaff		2021/471
ST 49/21	Innspill til høring av reguleringsplan "Del av Hoveodden"		2021/8872
ST 50/21	Høringsinnspill til forskrift om opptak og bruk av informasjon om bestemte angitte bunnforhold - Forsvarsdepartementet		2021/471
ST 51/21	Tiltak 2022 - Søknadsfrist Miljødirektoratet 10.1.22		2021/471
ST 52/21	Økonomi 2021 og budsjett 2022		2021/471
ST 53/21	Møteplan 2022		
ST 54/21	Eventuelt		
ST 55/21	Tidsbruk - Møtehonorar		

**ST 45/21 Godkjenning av innkalling og saksliste**

**ST 46/21 Valg av en representant til å skrive under møteprotokollen sammen med styreleder**

**ST 47/21 Orienteringer**

Arkivsaksnr: 2021/471-0

Saksbehandler: Jenny Marie Gulbrandsen

Dato: 13.11.2021

<b>Utvalg</b>	<b>Utvalgssak</b>	<b>Møtedato</b>
Raet nasjonalparkstyre	48/21	19.11.2021

## **Bestillingsdialog med SNO V/ Arild Pfaff**

### **Forvalters innstilling**

Tas til orientering og som grunnlag for styrets prioriteringer kommende år.

### **Saksopplysninger**

SNO presenterer årets innsats, status og innspill til styret.

## Innspill til høring av reguleringsplan "Del av Hoveodden"

Raet nasjonalparkstyre ønsker å gi et innspill til reguleringsplan for «Del av Hoveodden» også kjent som Hove Camping. Jf naturmangfoldsløven § 49 skal verneverdien tillegges vekt.

Området var tidligere en del av Raet Landsapsvernområde (LVO) i perioden 2000-2016. Reguleringsplanområdet er omsluttet av Raet Nasjonalpark på alle kanter og Hove er en vedtatt innfallsport til nasjonalparken. Det har blitt laget en sårbarhetskartlegging for nasjonalparken på Hove (Norsk institutt for naturforskning – NINA, 2019) og Agder Fylkeskommune har finansiert en mulighetsstudie som blant annet ser på muligheter for universell tilrettelegging på Hove – utført av Feste Sør 2020.

Fra vår besøksstrategi om innfallsport Hove:

**Mål for tilrettelegging:** Stimulere til økt bevissthet om nasjonalparken gjennom informasjon om verneformål og atferdsregler. Stimulere til økt bruk av nasjonalparken i balanse mot verneformålene (hekke- og rasteplasser for fugl, viktige marine naturtyper, sårbarhet knyttet til rullestein) og bevaring av stedets karakter som rekreasjonssted for allmenheten. Atferdsregler knyttet til bålbrekking og hogst i vernskog må tydeliggjøres.

**Målgruppe:** dagsbesøkende fra land, turgåere, de som ønsker å oppholde seg ved eller gå langs havet, båter, havkajak, windsurfing, besøkende som ønsker å benytte aktivitetstilbud i området.

Nasjonalparkstyret har ikke tatt stilling til om området bør reguleres til turisme/næring eller LNF, men har noen innspill som kan bidra til at verneverdiene i nasjonalparken ivaretas.

Verenforskriftens formål finnes i § 1:

*Formålet med nasjonalparken er å bevare et større naturområde uten tyngre inngrep med egenartede og representative økosystemer, mange godt bevarte kvartærgeologiske forekomster etter siste istid, og med særlig vekt på plantelivet, dyrelivet, naturtyper, kystlandskapet med sjøoverflaten og kulturminner knyttet til Aust-Agders kystområde både på land og i sjø. For de marine delene er formålet særlig å ta vare på det undersjøiske landskapet med tilhørende marine arter og marine naturtyper som israndsavsetninger, skjellsandforekomster, bløtbunnsområder, ålegras- og undervannsenger, tareskog og gyteområder for fisk.*

(...)

*Allmenheten skal gis anledning til opplevelse av naturen gjennom utøvelse av naturvennlig og enkelt friluftsliv med liten grad av teknisk tilrettelegging.*

**Innfallsport:** Nasjonalparkstyret ønsker i dialog med grunneier og driver av området å finne hensiktsmessig plassering av innfallsport på Hove. Den foreslåtte fjernete p-plassen er svært

aktuell til infoskilt, rasteplass m.m. Forvalter har gitt innspill om dette tidligere. Dersom det skal være kommersielle drivere på området, så er det en fordel om innfallsporten er litt avskåret fra dette slik at man ikke føler seg forpliktet til å kjøpe noe.

**Vegetasjon:** Området er i dag dekket av stort sett naturlig tørr graseng og furutrær. Det bør settes vilkår som setter rammer for hvor tett tresjiktet skal være (for eksempel lysåpen skog med 10 trær per 1000 m<sup>2</sup>). Dersom trær fjernes for å lage vei/sette opp enheter, slik at tresjiktet går under målsetningen, så bør det kun være tillat å plante inn stedeodne norske treslag som har naturlig tilstedeværelse i området. Eksempler på dette er norsk furu, sommer- og vintereik, rogn, alm, ask, hassel, villkirsebær og villepler. På tilsvarende måte bør det ikke tillates å etablere fremmede arter i grasdekket, men heller settes vilkår om bruk av lokale frøblandinger/planter ved behov for opparbeidelse av grasdekket. Det bør være et forbud mot bruk av fremmede arter.

**Bygninger:** For ny bebyggelse og renovering av eksisterende bebyggelse bør det stilles krav om at utformingen enten er av tradisjonell sørlandsk stil eller som går i ett med landskapet. Forvatningsplanen for Raet NP har bestemmelser på dette i verneområdet som kan overføres til planområdet. Det bør ikke åpnes for store blanke vinduer mot nasjonalparken, særskilt der det er kort avstand til turvei/strand. Mønehøyden bør ikke overstige trekronene i landskapet.

**P-plasser:** Det er stor kapasitet på p-plasser på Hove og nasjonalparkstyret støtter fjerning av den lille p-plassen som har er lite oversiktlig og som bringer biler dypere inn mot verneområdet. Det bør legges til rette for transport med kollektivtrafikk og ikke-belastende transportmidler. Sykkelparkering, buss-stopp og buss-parkering er etter hva vi kan se ikke påtenkt. Det bør lages HC-plasser så nær stranden som mulig på den store p-plassen, og eventuelt også ved kafeen (innkjøring via bom?)

**Barn/ unge:** Svært mange har gitt innspill til oss om at det er ønskelig med bedre tilrettelegging for barn og unge, og da særskilt på Hove. Området brukes veldig mye av barnefamilier, og det bør settes av plass til en lekeplass - gjerne utformet med naturmaterialer som kan utfordre og legge til rette for aktivitet i flere aldersgrupper. Besøksstrategien tar dessuten opp behovet for badeanlegg og eventuelt stupetårn/flytebrygge ut i sjøen.

**Universell tilrettelegging:** Det bør stilles krav om at alle toaletter, salgsteder, ferdselsårer og rasteplasser har universell utforming. Nasjonalparkstyret vektlegger dette i vår planlegging av innfallsporter og andre fasiliteter så langt det er forenlig med verneverdiene og landskapet.

**Brygger:** Hovekilen bør ha en offentlig fergebrygge og en universelt utformet gjestebrygge for friluftslivet. Dette pågår det et arbeid med parallelt med reguleringsplanen. Fergebrygge og brygger til småbåter bør være tydelig avgrenset fra badeplasser, og ikke være i konflikt med for eksempel geologiske verdier og ålegressforekomster. Stranden ytterst på Hoveodden er vurdert å være den mest attraktive badeplassen for friluftslivet.

**Toaletter:** Uavhengig av reguleringsformål så mener styret at det vil være et stort behov for toaletter og oppfølging av disse hele året på Hove. Det er i dag toaletter med lav tilgjengelighet på Hove camping og i Hove leir. Besøket tilsier en økt kapasitet på toaletterfasiliteter med krav om universell utforming, trolig minst 5 stk. Turtelleren i området ligger på rundt 250 000 passeringer per år (<https://www.friluft-sor.no/kart/telleapparater>). Det er vanskelig å anslå hvor mye som er relatert til camping, men besøket er jevnt høyt også i perioder der camping ikke er i drift, rundt 250-1000 passeringer per dag.

**Servering:** Svært mange av våre gjester (brukerundersøkelse 2019) ønsker mulighet for enkel servering på egnete steder i nasjonalparken, dette er ikke spesifisert på lokalitet, men Hove er nok veldig aktuelt.

**Telting/overnatting:** Det er ikke tillatt å telte/overnatte på Hoveodden (unntatt Hove Camping og Hove Leir) jf de kommunale forskriftene fra 1996. Forbudet ble innført for å unngå forsøpling og særskilt for å unngå tilgrising av turområdene, og all overnatting ble kanalisert til Hove Camping. Hvert år, særlig i høysesong, er det allikevel mange som velger å telte ute i nasjonalpark-delen av Hove.

Nasjonalparkstyret mener at det er uheldig å begrense kapasiteten på Hove Camping/ reguleringsplanområdet på en slik måte at besøkende vil bli henvist til å overnatte ulovlig i verneområdet. Det er vår mening at det er gunstigere for hele Hoveodden dersom all overnatting foregår på campingene der det finnes kapasitet på toaletter, dusjer, renovasjon, brannslukking osv. Særlig 20.juni-20.august bør det åpnes opp for telting på hele reguleringsplanområdet – også sone A, da det er i denne perioden pågangen er størst. Vi støtter en størst mulig fortetting av mer faste enheter opp mot skogen og bort fra sti/strandsone slik reguleringsplanen legger opp til.

**Vei til vare- /persontransport:** Forvalter har tidligere gitt innspill om å fjerne veien nærmest stranden og heller etablere/ oppgradere vei fra P-plass til restaurant inn mot skogen. Nasjonalparkstyret ser at forslaget er tatt med i administrasjonens forslag, og støtter dette. Ved å flytte veien blir inngrep ut mot verneområdet redusert og det gir en tryggere sone for friluftslivet, særskilt barn, fra p-plass/overnattingsareal og ned mot stranden.

**Aktiviteter:** Nasjonalparkstyret har i samarbeid med Koster Nationalpark og Skjoldungerens land Nationalpark sett på ulike typer forstyrrelse på sjøfugl og andre verneverdier knyttet til blått friluftsliv. Nasjonalparkstyret skal ivareta sårbare bestand av sjøfugl og andefugl som bruker Hovekilen både under trekking og i hekkeperioden. Enkelte arter overvintrer. VI må også ta hesnyn til den varierte bruken av friluftsliv i området, og spesielt at områdes benyttes av mange barn/unge og eldre. Generelt oppfordrer vi til:

- Helårs båndtvang.
- Forbud mot vannskuter.
- 5 knop i hele Hovekilen.
- Forbud mot dregging i ålegressområder.
- Fokus på stille og ikke-motoriserte aktiviteter.
- God tilgjengelighet.

Det er forbud mot el-sykkel i hele verneområdet.

Naturbasert reiseliv kan utøves på mange måter, og vi er avhengige av en god og konstruktiv dialog med dem som eventuelt skal drive overnattingstilbud og aktiviteter i området. Dette omfatter flere aktører rundt Hovekilen. Organiserte aktiviteter er søknadspliktig og må ikke fortrenge utøvelsen av fritt friluftsliv. Både fritt friluftsliv og organiserte aktiviteter kan forstyrre verneverdiene i området.

Med hilsen

Jenny Marie Gulbrandsen  
nasjonalparkforvalter

Etter våre rutiner er dette brevet godkjent og sendt uten underskrift

(VEDLEGG)

(MOTTAKERLISTE)

Kopi til:

Agder fylkeskommune  
Statsforvalteren i Agder  
(KOPITILTABELL)

Postboks 788 Stoa	4809	ARENDAL
Postboks 504	4804	ARENDAL

## Høringsinnspill til forskrift om opptak og bruk av informasjon om bestemte angitte bunnforhold - Forsvarsdepartementet

### Bakgrunn

Forsvarsdepartementet har 13.09.21 sendt forskrift om opptak og bruk av informasjon om bestemt angitte bunnforhold på høring. Forskriften foreslås hjemlet i lov om informasjon om bestemt angitte områder, skjermingsverdige objekter og bunnforhold fra 2017.

Utgangspunktet for forskriften er sikkerhetsmessige hensyn, men departementet opplyser at forskriften skal balansere sikkerhet mot næringslivets interesser og samfunnsformål.

*Praksis i dag er at «private som ønsker å samle inn nye data eller som har behov for graderte data inngir søknad til Kartverket, som igjen søker Forsvaret v/Forsvarets Operative Hovedkvarter (FOH) om frigivelse/avgradering på deres vegne. FOH har fastsatt egne retningslinjer for henvendelser om avgradering og utlevering av datasett om bunnforhold, som følger reglene for avgradering i sikkerhetsloven med forskrifter. Hvorvidt unntak fra forbudet mot opptak og bruk av bunninformasjon skal gis, beror på en konkret helhetsvurdering. Det er hovedsakelig omfattende bruk av informasjon og systematisk opptak ved bruk av avansert utstyr for å gjennomføre systematiske kartlegginger av norskekysten det er behov for å kontrollere og beskytte mot. Utgangspunktet for vurderingen er en helhetsvurdering av den sikkerhetsmessige risikoen den planlagte aktiviteten vil innebære og det konkrete skjermingsbehovet informasjonen har. Relevante momenter i vurderingen er blant annet*

- *områdets størrelse*
- *områdets sensitivitet*
- *om området er innenfor eller i nærheten av Forsvarets fastsatte forbudsområder etter forskrift om militære forbudsområder innen Sjøforsvaret*
- *hvem som ber om avgradering og utlevering*
- *til hvilket formål informasjonen skal brukes, herunder privat eller nærings- eller samfunnsformål*
- *hvordan kartleggingen skal foretas, herunder hvilket utstyr som brukes og hvilken kvalitet og oppløsning dataene vil få*
- *om, og eventuelt i hvilket omfang, informasjonen skal deles med tredjeparter*
- *om informasjonen kan gjøres tilgjengelig ved å gjøre den taushetsbelagt*

Det kan nevnes at tillatelse til bruk av høyoppløselige dybde data i forbindelse med forarbeidene til Jomfruland nasjonalpark ble innhentet etter denne ordningen i 2014, til prosjektet Frisk Oslofjord og til Arendal kommunes havneområder i løpet av de siste årene.

Med «opptak og bruk av informasjon» menes at «informasjonen blir innhentet og lagret på et medium slik at informasjonen kan brukes på et senere tidspunkt. Innsamling av informasjon som ikke kan lagres vil dermed ikke være opptak i lovens forstand. Med «på annen måte bruke» menes at forbudet gjelder alle former for behandling av informasjonen, inkludert det å



*mangfoldiggjøre, spre, behandle eller videreformidle informasjonen til andre, herunder også direkteoverføring av informasjonen.»*

Informasjon som har lavere tetthet enn 50 x 50 meter og informasjon om bunnforhold 30 meter eller grunnere vil i utgangspunktet være ugradert. Departementet foreslår følgende:

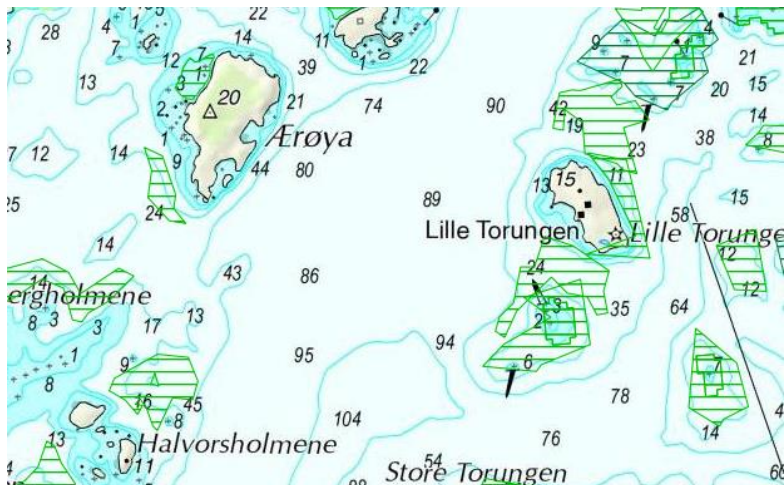
Dybder relativt til sjøkart-null	>50mx50m	>25mx25m	<25mx25m
0-30 meter	Ugradert	Ugradert	Ugradert
30 meter>	Ugradert	Begrenset	Konfidensielt

Departementet ønsker å gjøre forskriften gjeldende også for blant annet Svalbard og Jan Mayen. Forskriften vil endre saksbehandlingspraksis ved at Kartverket vil behandle en større andel av sakene.

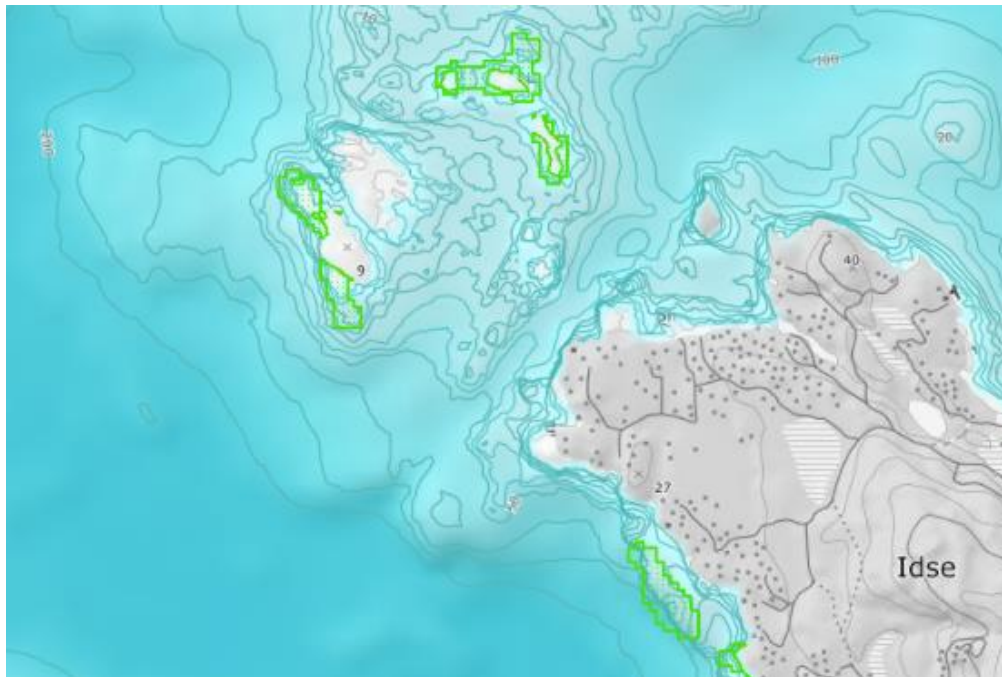
## Vurdering

Raet nasjonalpark består av ca. 98 prosent sjø, med dyp ned til ca. 500 meter i ytre del.

Her er et utsnitt av den tilgjengelige kartopløsningen vi bruker – Ærøydypet mellom Ærøya og Store Torungen: (Toporaster) 1:20 000.



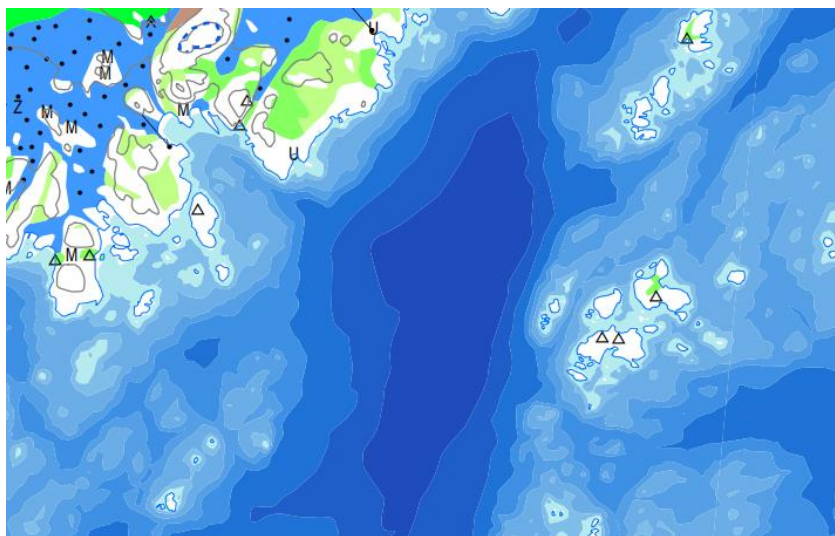
Her er samme målestokk 1:20 000 fra Idse i Boknafjorden, innenfor Stavanger:



Vi har nylig bestilt nye kart med havbunn av NGU. Her er et transekt:



Og detaljer fra Ærøydypet:



Kartene fra NGU har langt fra like god oppløsning som kartene som er offentliggjort fra pilotprosjektet i Stavanger.

Kunnskapen om og forvaltningen av sjøbunnen kan forbedres vesentlig ved å ta i bruk moderne kartleggingsutstyr og modellering.

I prosjektet Frisk Oslofjord er det utviklet lovende økologiske bunnkart som kan gi nye muligheter. De økologiske bunnkartene er basert på kartlegging som i utgangspunktet ikke er tillatt i forslaget, da kartleggingen er høyoppløselig og fra dyp under 30 meter. Stavanger kommune har vært pilotprosjekt i marin økologisk kartlegging og kommunene rapporterer at dette har gitt et helt nytt vektøy for god forvaltning av kystområdene.

<https://www.miljodirektoratet.no/ansvarsomrader/overvaking-arealplanlegging/naturkartlegging/okologisk-grunnkart/>

Det samme gjelder prosjektet Kampen mot Spøkelsesfiske som er startet opp i de marine nasjonalparkene fra svenskegrensen til Agder. Der er det planer om å bruke avansert, autonom undervannsfarkost som gjør høyoppløselig opptak på dypere vann og som kartlegger effektivt. Skal tapte fiskeredskap identifiseres for så å bli tatt opp, er en avhengig av den beste oppløseligheten på opptakene som er tilgjengelig. Foreløpige anslag viser at det er ca 10 000 tapte redskaper i Raet Nasjonalpark (10-90 meter under havet) hvor omtrent ¼ til enhver tid inneholder fisk, krabber og hummer. Det er utviklet kunstig intelligens som kan gjenkjenne disse teinene fra videoopptak – men kartleggingen er sterkt begrenset av sikt. Bruk av havbunnsteknologi som sonar gir fordelen av at man kan dekke større flater og arbeide uavhengig av sikt.

En begrenset antall naturtyper er kartlagt i kystområdene: Ålegress, tareskog, bløtbunn, skjellsand og israndavsetninger. Denne kartleggingen etter håndbok 19 er nå avsluttet, og var begrenset til de grunne kystnære områdene. Vi har svært lite kunnskap op naturmangfoldet på havbunnen dypere enn 30 muh.

Styret får søknader om brygger, sjøkabler, anlegg og aktiviteter i sjøområdene og avgjørelsene fattes i dag på et svært mangelfullt kunnskapsgrunnlag. Vi har med stor forventning sett frem til å få tilgang til marine økologiske grunnkart slik at nasjonalparkstyret, kommunene våre og søkere kan bedre ivareta verneverdiene i nasjonalparken ved behandling av tiltak. Marine økologiske grunnkart vil dessuten gi oss verdifull informasjon om bunnhabitater, mulige områder med marin forurensning og potensiale for viktige arter.

### **Innspill til Forsvarsdepartementet**

Styret er svært bekymret for at forskriften vil være til hinder for bedre kunnskap, forvaltning og opprydding på sjøbunnen, noe som er vesentlige samfunnsinteresser som bør veie tungt opp mot sikkerhetshensyn. Vi har ikke grunnlag for å foreslå konkret hvordan forskriften kan innrettes for å avklare at denne typen virksomhet kan foregå uten at den i utgangpunktet er i strid med forskriften, men at departementet bes om å løse det.

Det er svært viktig for god ivaretagelse av havområdene at kunnskapen om sjøbunn og andre marine datas gjøres tilgjengelig for alle som trenger det, og ikke avhengig av en svært krevende innsynsprosess.

Med hilsen

Jenny Marie Gulbrandsen  
nasjonalparkforvalter

Etter våre rutiner er dette brevet godkjent og sendt uten underskrift

(VEDLEGG)

(MOTTAKERLISTE)

Kopi til:

Agder fylkeskommune	Postboks 788 Stoa	4809	ARENDAL
Miljødirektoratet	Postboks 5672 Torgarden	7485	TRONDHEIM
Tvedestrand kommune	Postboks 38	4901	TVEDESTRAND
Arendal kommune	Postboks 123	4891	GRIMSTAD
Grimstad kommune	Postboks 123	4891	GRIMSTAD
Statsforvalteren i Agder	Postboks 504	4804	ARENDAL
Fiskeridirektoratet	Postboks 185 Sentrum	5804	BERGEN
Klima- og miljødepartementet	Postboks 8013 Dep	0030	OSLO

(KOPITILTABELL)

Arkivsaksnr: 2021/471-0

Saksbehandler: Jenny Marie Gulbrandsen

Dato: 13.11.2021

Utvalg	Utvalgssak	Møtedato
Raet nasjonalparkstyre	51/21	19.11.2021

## Tiltak 2022 - Søknadsfrist Miljødirektoratet 10.1.22

### Forvalters innstilling

Forvalter ber styret prioritere tiltak og vedta en prioritert liste til søknadsinnsending 10.1.22.

### Saksopplysninger

Forslag til prioriterte tiltak basert på vedtak mars 2021.

	Type tiltak	Beskrivelse	Beløp	Prioritet
1	Informasjon	Kartbrosjyre geologi	100 000	1
2	Informasjon: Prosjektering av innfallsporter	Kontakt anropsavtale inngått med Asplan Viak AS.	500 000	1
3	Informasjon: Produksjon og utsetting av skiltstativ med skilt	Plakater er produsert, må produseres stativ og settes ut på innfallsporter. Portaler må bestilles.	1300 000	1
4	Tilrettelegging	Alternative bålpanner Spornes m.flere	50 000	1
5	Skjøtsel av (tre) vegetasjon Spornes skjøtsel + gjerder	Beitedyr, tilsyn og rydding	300 000	1
6	Uttak av	Pågående prosjekt med Mink i regi av SNO som bør	150 000	1

	introduserte arter	videreføres		
7	Beiting og lyngbrenning	Kystlynghei brenning og beiting	300 000	2
8	Slått	Ruagerkilen m.m	50 000	2
9	Beiting og lyngbrenning	Gjerder til småfe/storfe	100 000	2
10	Uttak av introduserte arter	Oppdrag i verneområdet generelt mot fremmede planter som rynkerose, berberis, platanlønn, buskfuru, sitka m.m.	350 000	2
11	Informasjon	Uttak av steiner Hasseltangen og bearbeiding til geologiutstilling	150 000	
12	Informasjon	Brosjyre Raet NP + støtte til bok	75 000	2
13	Prosjektering av Haslebukta rør/bru	Innhente enkelt kostnadsoverslag og forprosjekt på tiltaket-grunnlag for at styret kan velge løsning	40 000	2
14	Restaurering Haslebukta	Bro eller rør? 1,5mill vs 0,5 mill Prosjektering og utlysning av oppdrag.	1,5 mill	3
15	Skjøtsel av (tre) vegetasjon	Skjøtsel av kulturlandskap i verneområdene i tråd med forvaltningsplaner andre områder	550000	3
16	Restaurering	Vaodden hytteruin	?	3
17	Rydding	Fjerne Lekter Rødøya	?	3
18	Restaurering	Steingjerder	?	2
		<b>SUM alt</b>	<b>5 515 000</b>	
		<b>Sum 1.pri</b>	<b>2 400 000</b>	

## Nærmere beskrivelse

1. Vi har fått oversiktskart, men ikke detaljkart fra NGU. Avventer fortsatt faktura på hele oppdraget (startet i 2019-2020) – Ramme på 100 000 kr
2. Asplan Viak AS har startet opp oppdraget med landskapsarkitektur av innfallsporier inkl en møbelserie for verneområdene. Ramme for dette er anslått til 300-500 000 i 2022 og det er Hove og Hasseltangen som startes opp først. Presentert på møtet i RU 10.11.21 og ideer legges frem på nytt møte våren 2022. De vil ha konseptet klart til styremøtet i mars 2022.
3. Vi har ikke fått landet en avtale med skiltprodusent, men Linco på Krøgenes er aktuelle. Alternativer i tre må utredes også. Miljødirektoratet har nå kommet med en rimeligere variant i tre (plakat mellom to stolper). Linco har laget «Hovekilen», men disse er ikke satt ut i påvente av regplan Hoveodden.
4. Bålpanner på Spornes er etterspurt. Asplan Viak vil se på dette i tråd med oppdraget med innfallsporier.
5. Restaureringen på Spornes er godt i gang og ettersom NoFence fungerer godt så vil det trolig ikke være nødvendig med flere gjerder. En gradvis videre rydding samt tilsyn og oppfølging av beitedyr (leie av dyr med NoFence) vil være behovet de neste årene. Ca 100 000 til dyr/tilsyn og resten til gradvis nedrydding av skjøtelsesplanområdet.
6. Styret søkte om 150 000 til mink, men fikk kun 100 000 i 2021. Foreslår å søke om 150 000 på nytt.
7. Kystlynghei – utvalgt naturtype (Ragg AS i Tvdestrand)
8. Slått av strandenger i Ruagerkilen inkl utkjøring av avfall.
9. Ved ledige midler har vi gitt tilskudd til dette

10. Rammeavtale med Grunde Høgberget fra 2021-2023 på ca 300 00 kr per år. Årlig kontrakt med Ove Hetland på 35 000 kr. Andre tiltak som dukker opp på fremmede arter.
11. Ref tidligere vedtak. Asplan Viak skal bidra med å tegne Innfallsporten på Spornes inkl utsilling etter Hove og Hasseltangen er utarbeidet.
12. Vi trenger en ny brosjyre. Geologibrosjyre + en generell. Geologibrosjyren venter på kart fra NGU. Nyutgivelse av boka om Raet (eng/norsk) – forbedret utgave.
13. Haslebukta, ikke prioritert i 2021
14. Haslebukta, ikke prioritert i 2021
15. Andre skjøtselstiltak. Jeg har fått søknad om tiltak på Merdø, Bjelland og Botne. Aktuelt med beite i Flangeborgkilen.
16. Vaodden- Innspill fra SNO. Arild skulle sjekke kostnader, har ikke hørt noe hittil.
17. Lektor Røddøya- Innspill fra SNO. Arild skulle sjekke kostnader, har ikke hørt noe hittil.
18. Steingjerder. Fanges opp ved enkelte søknadsbehandlinger, men har ikke blitt fulgt opp i 2021. Ragg stiller som kursholdere ved behov.

Arkivsaksnr: 2021/471-0

Saksbehandler: Jenny Marie Gulbrandsen

Dato: 13.11.2021

Utvalg	Utvalgssak	Møtedato
Raet nasjonalparkstyre	52/21	19.11.2021

## **Økonomi 2021 og budsjett 2022**

### **Forvalters innstilling**

Nasjonalparkstyret for Raet nasjonalpark og Søm landskapsvernområde godkjenner regnskap for 2021 i prosjektene

M1709 Tiltaksmidler

M1710 Drift av styret

M1805 Forvaltningsplan/Besøksstrategi

Videre godkjennes budsjett for 2022 i prosjektene M1709, M1710 og M1805.

Nasjonalparkstyret ber forvalter søke om midler fra Miljødirektoratet i henhold til budsjett for M1709 Tiltaksmidler.

Nasjonalparkstyret ber forvalter søke midler fra Miljødirektoratet i henhold til budsjett for M1710 Drift av styret.

Nasjonalparkstyret ber forvalter søke om midler fra Miljødirektoratet i henhold til budsjett for M1805 Forvaltningsplan/Besøksstrategi

### **Saksopplysninger**



Forenklet oversikt over bruk av midler i de ulike prosjektene:

M1709 Tiltak i verneområder

Tiltak	Utfører	Beløp	Rest
*			2 300 000,00
Restaurering Tromlingene	Per Holt	1 000 000,00	0,00
Diverse rydding søppel osv	Div	78 715,94	0,00
Kystlynghei	Ragg AS	0,00	0,00
Fremmede arter (planter)	Grunde	53 833,00	0,00
Spornes skjøtsel	Skagerak trepleie AS	813 036,60	0,00
Annet Tromlingene	Per Holt	162 180,00	0,00
Slått Ruager	Ragg AS	0,00	0,00
<b>Sum</b>		<b>2 107 765,54</b>	<b>192 234,46</b>

\*Tildelingen er på 2,3 mill i 2021, men kun 2,1mill er tildelt på konto. Jeg har derfor fryst et par utestående fakturaer i påvente av svar fra Miljødirektoratet.

M1710 Drift av Styret

Konto	Beskrivelse	Forbruk	Rest
		0	200 000
5300	Styrer, råd og utvalg	3645,50	-3645,50
5330	Honorarer	57395,50	-57395,50
5400	Arbeidsgiveravgift	8611,96	-8611,96
6420	Nettside ol	9015,00	-9015,00
6820	Trykksaker/Bøker	0	-0
6780	Kjøp av andre fremmede tjenester	105483,27	-105483,27
6830	Annonse	5 000,00	-5 000,00
6860	Møter eksterne	15584,39	-15584,39
6861	Møter interne	12487,00	-12487,00
6880	Kurs og seminar	20000,00	-20000,00
7100	Bilgodtgjørelse, oppgavepliktig	282,10	-282,10
7132	Reisekostnad, ikke oppgavepliktig	173,58	-173,58
7400	Medlemskontingent	8752,46	-8752,46
7410	Gaver (eksterne forelesere og lignende)	0,00	-0,00
	<b>SUM</b>	<b>246431</b>	<b>3569,24</b>

M1805 Forvaltningsplaner O.L.

Konto	Beskrivelse	Forbruk	Rest
		0	275 000
5330	Honorarer	6 000,00	0,00
5400	Arbeidsgiveravgift	861,25	0,00
6780	Kjøp av andre fremmede tjenester	224 867,94	0,00
6800	Kontorrekvisita Geo materiell	1 200,00	0,00
7100	Bilgodtgjørelse, oppgavepliktig	822,12	0,00
7132	Reisekostnad, ikke oppgavepliktig	124	0
	SUM	233 814,31	41 186

Venter på restfaktura for geologisk utredning av Hoveodden, og faktura på fra NIBIO på oppfølging av skjøtselsplan er betalt, men ikke med i oversikten 21 000 inkl mva.

### Budsjett 2022

M1709 Tiltak	Beløp
Søkes om i prioritert rekkefølge jf sak Tiltak 2022	
SUM	5 515 000

\*Inkluderer 150 000 til mink i regi av SNO

Konto	M1710 Drift av styret	Forbruk 2021	Budsjett 2022
5300	Styrer, råd og utvalg	3 645,50	50 000
5330	Honorarer	57 395,50	60 000
5400	Arbeidsgiveravgift	8 611,96	15 000
6420	Nettside	9 015,00	15 000
6510	Verktøy og lignende	0	2 000
6820	Trykksaker/Bøker	0	2 000
6780	Kjøp av andre fremmede tjenester	105 483,27	50 000
6800	Annonser	5 000,00	5 000
6860	Møter eksterne	15 584,39	80 000
6880	Kurs og seminar	20 000,00	20 000
7100	Bilgodtgjørelse, oppgavepliktig	282,10	20 000
7132	Reisekostnad, ikke oppgavepliktig	173,58	15 000
7400	Medlemskontigent	8 752,46	9 000
7410	Gaver (eksterne forelesere og lignende)	0	2000
	SUM	246 431,00	345 000, 00

M1805 Forvaltningsplan	Beløp
Planarbeid bevaringsmål	200 000

Forvaltningsplan	200 000
Nettside og utvikling	100 000
SUM	500 000

## Vedlegg

Beløp

Kolonneetiketter

Radetiketter	M1709	Totalsum
		<b>2 050</b>
<b>6780</b>	<b>2 050 715,60</b>	<b>715,60</b>
<b>Bidrag til Boy Leslies ryddetokt</b>		
Foreningen Seilkutter Boy Leslie	30 000,00	30 000,00
<b>Bidrag til Boy Leslies ryddetokt Totalt</b>	<b>30 000,00</b>	<b>30 000,00</b>
<b>Feste sør- kart Hove</b>		
Feste Sør AS	16 200,00	16 200,00
<b>Feste sør- kart Hove Totalt</b>	<b>16 200,00</b>	<b>16 200,00</b>
<b>Fjerning av seilbåt Sagodden båthavn</b>		
Lillesand kommune-ocr-konto	25 600,00	25 600,00
<b>Fjerning av seilbåt Sagodden båthavn Totalt</b>	<b>25 600,00</b>	<b>25 600,00</b>
<b>Frakt av maskoner til Tromlingene</b>		
Mur-og Skjærgårdstjenester AS	8 055,20	8 055,20
<b>Frakt av maskoner til Tromlingene Totalt</b>	<b>8 055,20</b>	<b>8 055,20</b>
<b>Frakt til Tromlingene - Per Holt kontrakt</b>		
Mur-og Skjærgårdstjenester AS	10 124,80	10 124,80
<b>Frakt til Tromlingene - Per Holt kontrakt Totalt</b>	<b>10 124,80</b>	<b>10 124,80</b>
<b>Frøsankning Spornes 2021 NIBIO</b>		
NIBIO-Norsk institutt for bioøkonomi	9 500,00	9 500,00
<b>Frøsankning Spornes 2021 NIBIO Totalt</b>	<b>9 500,00</b>	<b>9 500,00</b>
<b>Gjerder på Spornes 2021</b>		
H T Gjerde Agder AS	182 490,40	182 490,40
<b>Gjerder på Spornes 2021 Totalt</b>	<b>182 490,40</b>	<b>182 490,40</b>
<b>Grunde Høgberget kontrakt</b>		
Skogpleieren, Grunde Høgberget	53 833,60	53 833,60
<b>Grunde Høgberget kontrakt Totalt</b>	<b>53 833,60</b>	<b>53 833,60</b>
<b>Kart fra Asplan Viak plakater</b>		
Asplan Viak AS	48 800,00	48 800,00
<b>Kart fra Asplan Viak plakater Totalt</b>	<b>48 800,00</b>	<b>48 800,00</b>
<b>Karttjenester fra Asplan Viak Jon Rustad</b>		
Asplan Viak AS	19 628,00	19 628,00
<b>Karttjenester fra Asplan Viak Jon Rustad Totalt</b>	<b>19 628,00</b>	<b>19 628,00</b>
<b>ovekilen i coretnstål til innfallsport Hove</b>		
LINCO Maskinering AS	61 972,40	61 972,40
<b>ovekilen i coretnstål til innfallsport Hove Totalt</b>	<b>61 972,40</b>	<b>61 972,40</b>
<b>Rydding tromlingene- Holt maskin</b>		
HOLT-MASKINGRAVING OG HOGST	144 000,00	144 000,00
<b>Rydding tromlingene- Holt maskin Totalt</b>	<b>144 000,00</b>	<b>144 000,00</b>
<b>Skjøtsel del 2 Tromlingene 2021-23</b>		
HOLT-MASKINGRAVING OG HOGST	800 000,00	800 000,00
<b>Skjøtsel del 2 Tromlingene 2021-23 Totalt</b>	<b>800 000,00</b>	<b>800 000,00</b>
<b>Skjøtsel i Raet - bortkjøring, rydding Spornes</b>		
Skagerak Trepleie Sivert W. Svane	69 511,20	69 511,20
<b>Skjøtsel i Raet - bortkjøring, rydding Spornes Totalt</b>	<b>69 511,20</b>	<b>69 511,20</b>
<b>Skjøtsel og rydding på Spornes</b>		
Skagerak Trepleie Sivert W. Svane	193 031,50	193 031,50
<b>Skjøtsel og rydding på Spornes Totalt</b>	<b>193 031,50</b>	<b>193 031,50</b>
<b>Skjøtsel PSornes Skagerak trepleie 2021</b>		
Skagerak Trepleie Sivert W. Svane	124 075,50	124 075,50
<b>Skjøtsel PSornes Skagerak trepleie 2021 Totalt</b>	<b>124 075,50</b>	<b>124 075,50</b>
<b>Skjøtsel Spornes Skagerak treplie</b>		
Skagerak Trepleie Sivert W. Svane	84 689,00	84 689,00
<b>Skjøtsel Spornes Skagerak treplie Totalt</b>	<b>84 689,00</b>	<b>84 689,00</b>
<b>Skjøtsel Spornes. Sivert Svane</b>		
Skagerak Trepleie Sivert W. Svane	159 239,00	159 239,00
<b>Skjøtsel Spornes. Sivert Svane Totalt</b>	<b>159 239,00</b>	<b>159 239,00</b>

<b>Støtte til beitedyr Ærøya</b>		
Gauperaas Aktivitet	9 965,00	9 965,00
<b>Støtte til beitedyr Ærøya Totalt</b>	<b>9 965,00</b>	<b>9 965,00</b>
<b>7132</b>	<b>3 650,94</b>	<b>3 650,94</b>
<b>Rydding Store Torungen Moltemyr skole</b>		
Aust-Agder Turistforening	3 650,94	3 650,94
<b>Rydding Store Torungen Moltemyr skole Totalt</b>	<b>3 650,94</b>	<b>3 650,94</b>
<b>Totalsum</b>	<b>2 054 366,54</b>	<b>2 054 366,54</b>

<b>Beløp</b>	<b>Kolonneetiketter</b>	<b>Totalsum</b>
<b>Radetiketter</b>	<b>M1710</b>	
<b>5300</b>	<b>3 645,00</b>	<b>3 645,00</b>
<b>Bonus-0000006735</b>		

Bonus-0000006735 Totalt	3 645,00	3 645,00
<b>5330</b>	<b>3 645,00</b>	<b>3 645,00</b>
<hr/>		
Bonus-0000006678		
Bonus-0000006678 Totalt	2 151,00	2 151,00
Bonus-0000006699		
Bonus-0000006699 Totalt	6 075,00	6 075,00
Bonus-0000006703		
Bonus-0000006703 Totalt	2 658,00	2 658,00
Bonus-0000006735		
Bonus-0000006735 Totalt	7 847,00	7 847,00
Bonus-0000006740		
Bonus-0000006740 Totalt	2 916,00	2 916,00
Bonus-0000006748		
Bonus-0000006748 Totalt	2 916,00	2 916,00
Bonus-0000006754		
Bonus-0000006754 Totalt	15 273,00	15 273,00
Bonus-0000006766		
Bonus-0000006766 Totalt	1 215,00	1 215,00
Bonus-0000006770		
Bonus-0000006770 Totalt	3 222,50	3 222,50
Bonus-0000006778		
Bonus-0000006778 Totalt	13 122,00	13 122,00
<b>5400</b>	<b>8 611,96</b>	<b>8 611,96</b>
<hr/>		
Bonus-0000006678		
Bonus-0000006678 Totalt	303,29	303,29
Bonus-0000006699		
Bonus-0000006699 Totalt	856,58	856,58
Bonus-0000006703		
Bonus-0000006703 Totalt	374,78	374,78
Bonus-0000006735		
Bonus-0000006735 Totalt	1 620,38	1 620,38
Bonus-0000006740		
Bonus-0000006740 Totalt	411,16	411,16
Bonus-0000006748		
Bonus-0000006748 Totalt	411,16	411,16
Bonus-0000006754		
Bonus-0000006754 Totalt	2 153,49	2 153,49
Bonus-0000006766		
Bonus-0000006766 Totalt	171,32	171,32

Bonus-0000006766 Totalt	171,32	171,32
Bonus-0000006770		
	454,37	454,37
Bonus-0000006770 Totalt	454,37	454,37
Bonus-0000006778		
	1 850,20	1 850,20
Bonus-0000006778 Totalt	1 850,20	1 850,20
HL-0000006774		
	5,23	5,23
HL-0000006774 Totalt	5,23	5,23
6420	9 015,00	9 015,00
		105
6780	105 483,27	483,27
<b>Båtturer Arendalsuka 2021- Merdøferga</b>		
Skilsøferga AS	19 175,00	19 175,00
<b>Båtturer Arendalsuka 2021- Merdøferga Totalt</b>	<b>19 175,00</b>	<b>19 175,00</b>
<b>Dekning brannslukking Merdø Lyngbrann v2020</b>		
ARENDALE KOMMUNE	14 333,32	14 333,32
<b>Dekning brannslukking Merdø Lyngbrann v2020 Totalt</b>	<b>14 333,32</b>	<b>14 333,32</b>
<b>Geologisk utredning Ivar J Janssen</b>		
GEOINFO-Ivar Johan Jansen	14 164,95	14 164,95
<b>Geologisk utredning Ivar J Janssen Totalt</b>	<b>14 164,95</b>	<b>14 164,95</b>
<b>Kart Hovekilen til cortenskiilt</b>		
Asplan Viak AS	4 083,00	4 083,00
<b>Kart Hovekilen til cortenskiilt Totalt</b>	<b>4 083,00</b>	<b>4 083,00</b>
<b>Kart plassering skiilt Hove</b>		
Feste Sør AS	480,00	480,00
<b>Kart plassering skiilt Hove Totalt</b>	<b>480,00</b>	<b>480,00</b>
<b>Nettside .I. Øivind Berg</b>		
Øivind Berg	28 600,00	28 600,00
<b>Nettside .I. Øivind Berg Totalt</b>	<b>28 600,00</b>	<b>28 600,00</b>
<b>Rydding Spornes</b>		
Agder Renovasjon Næring AS (ARNAS)	2 130,00	2 130,00
<b>Rydding Spornes Totalt</b>	<b>2 130,00</b>	<b>2 130,00</b>
<b>Skilt på Spornes parkering</b>		
ARENDALE KOMMUNE	7 517,00	7 517,00
<b>Skilt på Spornes parkering Totalt</b>	<b>7 517,00</b>	<b>7 517,00</b>
<b>Tilskudd HDU Spornes-Hove 2021</b>		
Hove Drifts-og Utviklingsselskap AS	15 000,00	15 000,00
<b>Tilskudd HDU Spornes-Hove 2021 Totalt</b>	<b>15 000,00</b>	<b>15 000,00</b>
6830	5 000,00	5 000,00
<b>Annonse Geita sommerutgave</b>		
Geita.no-Esben Holm Eskelund	5 000,00	5 000,00
<b>Annonse Geita sommerutgave Totalt</b>	<b>5 000,00</b>	<b>5 000,00</b>
6860	15 584,39	15 584,39
<b>Canvas Hove Servering Styremøtet 4.12.20</b>		
Canvas Hove AS	3 301,89	3 301,89
<b>Canvas Hove Servering Styremøtet 4.12.20 Totalt</b>	<b>3 301,89</b>	<b>3 301,89</b>
<b>Leie lokaler møtet 4.12.20</b>		
Canvas Hove AS	3 852,00	3 852,00
<b>Leie lokaler møtet 4.12.20 Totalt</b>	<b>3 852,00</b>	<b>3 852,00</b>
<b>Møte RU 26.1.21 Te/kaffe</b>		
Arendal Servering AS	590,00	590,00
<b>Møte RU 26.1.21 Te/kaffe Totalt</b>	<b>590,00</b>	<b>590,00</b>
<b>Negativt oppmøte Strand Hotell Fevik 28.5.21</b>		
Strand Hotel Fevik AS	5 000,00	5 000,00
<b>Negativt oppmøte Strand Hotell Fevik 28.5.21 Totalt</b>	<b>5 000,00</b>	<b>5 000,00</b>

<b>RU 27.1.21 Mat Morgenfugl</b>		
Morgenfugl AS	2 840,50	2 840,50
<b>RU 27.1.21 Mat Morgenfugl Totalt</b>	<b>2 840,50</b>	<b>2 840,50</b>
<b>6861</b>	<b>12 487,00</b>	<b>12 487,00</b>
<b>Møtelokale styremøtet 10.9.21</b>		
Hjemme hos Wenche AS	5 220,00	5 220,00
<b>Møtelokale styremøtet 10.9.21 Totalt</b>	<b>5 220,00</b>	<b>5 220,00</b>
<b>Styremøte servering 10.9.21</b>		
Hjemme hos Wenche AS	7 267,00	7 267,00
<b>Styremøte servering 10.9.21 Totalt</b>	<b>7 267,00</b>	<b>7 267,00</b>
<b>6880</b>	<b>20 000,00</b>	<b>20 000,00</b>
<b>Båttur med SNO- 18.06.21</b>		
Foreningen Seilkutter Boy Leslie	20 000,00	20 000,00
<b>Båttur med SNO- 18.06.21 Totalt</b>	<b>20 000,00</b>	<b>20 000,00</b>
<b>7100</b>	<b>282,10</b>	<b>282,10</b>
<b>Reise-20210928 nr. 0180048181 til Fra Lillesa</b>		
	282,10	282,10
<b>Reise-20210928 nr. 0180048181 til Fra Lillesa Totalt</b>	<b>282,10</b>	<b>282,10</b>
<b>7132</b>	<b>173,58</b>	<b>173,58</b>
<b>Reise-20210708 nr. 0180047725 til Fra Lillesa</b>		
	173,58	173,58
<b>Reise-20210708 nr. 0180047725 til Fra Lillesa Totalt</b>	<b>173,58</b>	<b>173,58</b>
<b>7400</b>	<b>8 752,46</b>	<b>8 752,46</b>
Europarc Federation Headquarters	-72,07	-72,07
<b>Totalt</b>	<b>-72,07</b>	<b>-72,07</b>
<b>EUROPARC kontigent 2021</b>		
Europarc Federation Headquarters	6 824,53	6 824,53
<b>EUROPARC kontigent 2021 Totalt</b>	<b>6 824,53</b>	<b>6 824,53</b>
<b>Kontigent LT&amp;C 2021</b>		
Linking Tourism & Conservation Society	2 000,00	2 000,00
<b>Kontigent LT&amp;C 2021 Totalt</b>	<b>2 000,00</b>	<b>2 000,00</b>
		246
<b>Totalsum</b>	<b>246 430,26</b>	<b>430,26</b>

<b>Beløp</b>	<b>Kolonneetiketter</b>	
<b>Radetiketter</b>	<b>M1805</b>	<b>Totalsum</b>
<b>5330</b>	<b>6 000,00</b>	<b>6 000,00</b>
<b>Bonus-0000006724</b>	6 000,00	6 000,00



Bonus-0000006724 Totalt	6 000,00	6 000,00
5400	861,25	861,25
Bonus-0000006724		
	846,00	846,00
Bonus-0000006724 Totalt	846,00	846,00
HL-0000006721		
	15,25	15,25
HL-0000006721 Totalt	15,25	15,25
		250
6780	250 700,10	700,10
Geologisk utredning Hoveodden Geoinfo AS		
GEOINFO-Ivar Johan Jansen	50 700,10	50 700,10
Geologisk utredning Hoveodden Geoinfo AS Totalt	50 700,10	50 700,10
Skjøtsel del 2 Tromlingene 2021-23		
		200
HOLT-MASKINGRAVING OG HOGST	200 000,00	000,00
		200
Skjøtsel del 2 Tromlingene 2021-23 Totalt	200 000,00	000,00
6800	1 200,00	1 200,00
Reise-20210504 nr. 0180047502		
	1 200,00	1 200,00
Reise-20210504 nr. 0180047502 Totalt	1 200,00	1 200,00
7100	822,12	822,12
Reise-20210504 nr. 0180047472 til Arendal		
	338,52	338,52
Reise-20210504 nr. 0180047472 til Arendal Totalt	338,52	338,52
Reise-20210504 nr. 0180047501 til Øynaheia		
	483,60	483,60
Reise-20210504 nr. 0180047501 til Øynaheia Totalt	483,60	483,60
7132	63,00	63,00
Reise-20210504 nr. 0180047502		
	63,00	63,00
Reise-20210504 nr. 0180047502 Totalt	63,00	63,00
		259
<b>Totalsum</b>	<b>259 646,47</b>	<b>646,47</b>

**ST 53/21 Møteplan 2022**

**ST 54/21 Eventuelt**

**ST 55/21 Tidsbruk - Møtehonorer**