

Møteinnkalling

Utvalg: Verneområdestyret for Oksøy-Ryvingen og Flekkefjord
landskapsvernomr.
Møtested: Møterom Audnedal, Fylkeshuset, 5. etasje
Dato: 26.11.2013
Tidspunkt: 09:00

Eventuelt forfall må meldes snarest til personlig vara med kopi til forvalter.

Saksliste

Utvalgs- saksnr	Innhold	Lukket	Arkiv- saksnr
ST 22/13	Godkjenning av protokoll fra forrige møte, og innkalling		
ST 23/13	Referatsaker		
RS 10/13	Prosjekt M108, M109, M110 pr 28. oktober		2013/755
RS 11/13	Beltevigga - rapport fra tiltak - e-post		2013/4655
RS 12/13	Avtale om slått og storfebeiting på Stykkje gnr 35/3 i Flekkefjord kommune		2012/3404
RS 13/13	Rapport skjøtsel Stykkje		2012/3404
RS 14/13	Flekkefjord - Fridsel - utbedring av vei m.m. Referat fra befarig 10. sept 2013		2013/1550
RS 15/13	Skålevika - klage på tilrettelegging av ulovlig parkeringsplass og anlegning av ulovlig vei i samme område -e-post		2013/5273
RS 16/13	Berge - Nesodden - anmeldelse av ulovlig hogst i friluftslivområde og landskapsvernområde - kopi av brev		2013/5317
ST 24/13	Beltevigga - Oksøy-Ryvingen landskapsvernområde - søknad om etablering av ny tursti til badeplass i Beltevigga		2013/5641
ST 25/13	Søknad om bygging av brygge mv på Prestøy i Flekkefjord landskapsvernområde		2013/4634
ST 26/13	Indre Hellersøy - søknad om flytting, utvidelse og senking av hytte på gnr 17 bnr 299 - Oksøy-Ryvingen landskapsvernområde		2012/3061
ST 27/13	Søknad om tiltaksmidler 2014 for Oksøy-Ryvingen og Flekkefjord landskapsvernområder (SNO bestilling)		2012/3055
ST 28/13	Delegering av myndighet til verneområdeforvalteren i saker om ferdsel		2012/3055
ST 29/13	Budsjett for drift av verneområdestyret for 2014		2012/3055
ST 30/13	Eventuelt		

- Endring av møtedatoer 2014
- Supplerende retningslinjer for fritidshus/hytter
- Retningslinjer for møtegodtgjørelse fra Miljødirektoratet

ST 22/13 Godkjenning av protokoll fra forrige møte, og innkalling

ST 23/13 Referatsaker

Status Verneområdeforvaltningens prosjekter pr 28. okt 2013

Prosjekt	Prosjekt (T)	Konto	Konto (T)	Koststed	Kappost	Beløp	Fullmakt (DA)	Gjenværende
M108				1080	142721	-	280 000,00	280 000,00
M108	Verneområdestyret Oksøy-Ryvingen-Flekkefjord Ivo - drift	5300	Styrer, råd og utvalg	1080	142721	28 005,00	-	-28 005,00
M108	Verneområdestyret Oksøy-Ryvingen-Flekkefjord Ivo	5330	Honorarer	1080	142721	9 804,00	-	-9 804,00
M108	Verneområdestyret Oksøy-Ryvingen-Flekkefjord Ivo	5400	Arbeidsgiveravgift	1080	142721	5 331,08	-	-5 331,08
M108	Verneområdestyret Oksøy-Ryvingen-Flekkefjord Ivo	6860	Møter eksterne	1080	142721	1 160,00	-	-1 160,00
M108	Verneområdestyret Oksøy-Ryvingen-Flekkefjord Ivo	6861	Møter interne	1080	142721	920,00	-	-920,00
M108	Verneområdestyret Oksøy-Ryvingen-Flekkefjord Ivo	6900	Telefoni og datakommunikasjon, sam	1080	142721	839,62	-	-839,62
M108	Verneområdestyret Oksøy-Ryvingen-Flekkefjord Ivo	7100	Bilgodtgjørelse, oppgavepliktig	1080	142721	2 439,00	-	-2 439,00
M108	Verneområdestyret Oksøy-Ryvingen-Flekkefjord Ivo	7132	Reisekostnad, ikke oppgavepliktig	1080	142721	316,00	-	-316,00
M108	Verneområdestyret Oksøy-Ryvingen-Flekkefjord Ivo - drift				142721	48 814,70	280 000,00	231 185,30
M108	Verneområdestyret Oksøy-Ryvingen-Flekkefjord Ivo - drift					48 814,70	280 000,00	231 185,30
						48 814,70	280 000,00	231 185,30
Prosjekt	Prosjekt (T)	Konto	Konto (T)	Koststed	Kappost	Beløp	Fullmakt (DA)	Gjenværende
M109	Sekreteriat verneområdestyret Oksøy Ryvingen			1080	142701	-	250 000,00	250 000,00
M109	Sekreteriat verneområdestyret Oksøy Ryvingen	5400	Arbeidsgiveravgift	1080	142701	67,40	-	-67,40
M109	Sekreteriat verneområdestyret Oksøy Ryvingen	6300	Leie lokaler	1080	142701	83 330,00	-	-83 330,00
M109	Sekreteriat verneområdestyret Oksøy Ryvingen	6301	Administrativt kostnadsdekning	1080	142701	140 000,00	-	-140 000,00
M109	Sekreteriat verneområdestyret Oksøy Ryvingen	6340	Lys, varme	1080	142701	5 903,43	-	-5 903,43
M109	Sekreteriat verneområdestyret Oksøy Ryvingen	6790	Kjøp av andre fremmede tjenester	1080	142701	39 542,43	-	-39 542,43
M109	Sekreteriat verneområdestyret Oksøy Ryvingen	6871	Kompetanseheving	1080	142701	1 100,00	-	-1 100,00
M109	Sekreteriat verneområdestyret Oksøy Ryvingen	6900	Telefoni og datakommunikasjon, sam	1080	142701	567,36	-	-567,36
M109	Sekreteriat verneområdestyret Oksøy Ryvingen	7100	Bilgodtgjørelse, oppgavepliktig	1080	142701	22 508,80	-	-22 508,80
M109	Sekreteriat verneområdestyret Oksøy Ryvingen	7130	Reisekostnad, oppgavepliktig	1080	142701	820,00	-	-820,00
M109	Sekreteriat verneområdestyret Oksøy Ryvingen	7132	Reisekostnad, ikke oppgavepliktig	1080	142701	5 368,60	-	-5 368,60
M109	Sekreteriat verneområdestyret Oksøy Ryvingen	7150	Diettkostnad, oppgavepliktig	1080	142701	7 241,00	-	-7 241,00
M109	Sekreteriat verneområdestyret Oksøy Ryvingen				142701	306 449,02	250 000,00	-56 449,02
M109	Sekreteriat verneområdestyret Oksøy Ryvingen	3131	Inntekter fra salg av oppdrag, avgiftfr	1080	451001	-536 119,00	-	536 119,00
M109	Sekreteriat verneområdestyret Oksøy Ryvingen				451001	-536 119,00	-	536 119,00
M109	Sekreteriat verneområdestyret Oksøy Ryvingen					-229 669,98	250 000,00	479 669,98
						-229 669,98	250 000,00	479 669,98
Prosjekt	Prosjekt (T)	Konto	Konto (T)	Koststed	Kappost	Beløp	Fullmakt (DA)	Gjenværende
M110	Tiltak i Oksøy-Ryvingen og Flekkefjord Ivo			1080	142630	-	662 000,00	662 000,00

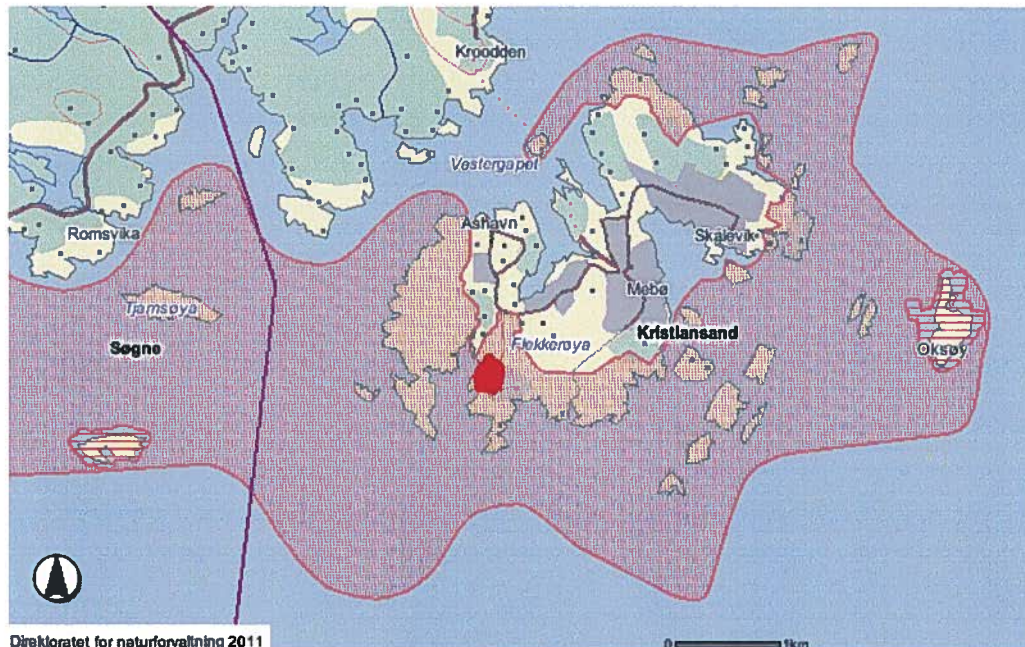
5

M110	Tiltak i Oksøy-Ryvingen og Flekkefjord Ivo	6790	Kjøp av andre fremmede tjenester	1080	142630	255 788,75	-	-255 788,75
M110	Tiltak i Oksøy-Ryvingen og Flekkefjord Ivo				142630	255 788,75	662 000,00	406 211,25
M110	Tiltak i Oksøy-Ryvingen og Flekkefjord Ivo	6790	Kjøp av andre fremmede tjenester	1080	142771	10 000,00	-	-10 000,00
M110	Tiltak i Oksøy-Ryvingen og Flekkefjord Ivo				142771	10 000,00	-	-10 000,00
M110	Tiltak i Oksøy-Ryvingen og Flekkefjord Ivo	3131	Inntekter fra salg av oppdrag, avgifter	1080	451001	-30 000,00	-	30 000,00
M110	Tiltak i Oksøy-Ryvingen og Flekkefjord Ivo				451001	-30 000,00	-	30 000,00
M110	Tiltak i Oksøy-Ryvingen og Flekkefjord Ivo					235 788,75	662 000,00	426 211,25
						235 788,75	662 000,00	426 211,25

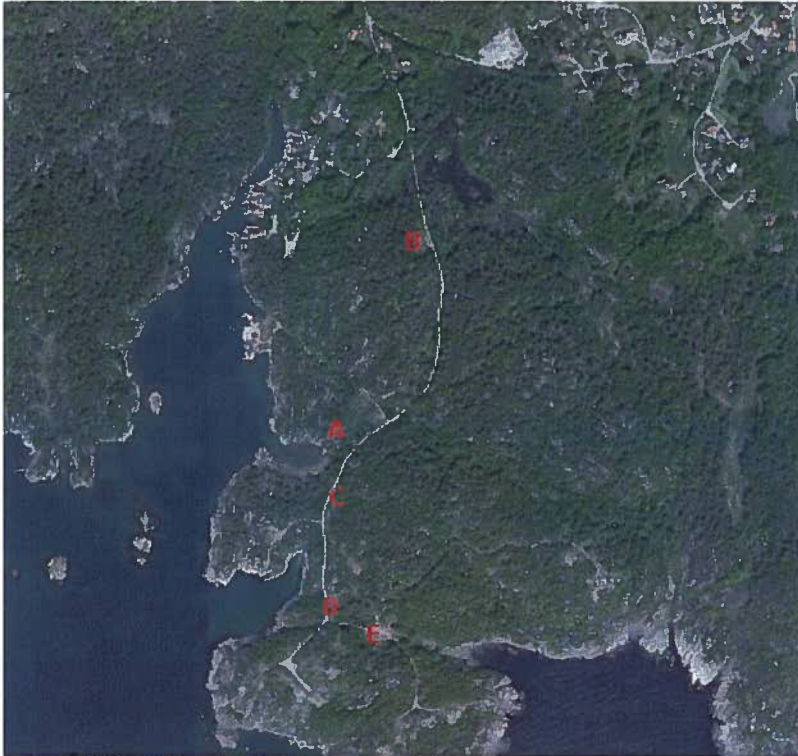
RS 11/13

**Skjøtsel av slåttemark 2009-2013 Beltevika på Flekkerøya.
Asbjørn Lie
Norsk Zoologisk Forenings slåttemarksguppe 2013**

Skjøtselen ble startet opp i hovedenga (område A) i 2009. Alle engene var da i sterkt forfall, så det er riktigere å si at det dreier seg om at vi er inne i en restaureringsfase. Blant annet ble store mengder osp hogd og fjernet i 2009. De siste årene i noe mindre omfang. Arealet av slåtte områder er gradvis utvidet. I område B har vi nedlagt en betydelig innsats med å fjerne småtrær. Disse var enda så små at det var mulig å trekke dem opp med rota. I 2013 har vi utvidet området ved å rydde trær og busker fra to områder mellom C og D i kart 2, se kart 4.



Kart 1 Beliggenhet av Belteviga (rød flekk) i Øksøy-Ryvingen landskapsvernområde.



Kart 2 Grov oversikt over skjøttede arealer i Beltevikka pr 2013.



Kart 3 Skjøtselsområde B jf. kart 2. Dette området er ryddet for småtrær i perioden 2009-2012. Det er behov for ytterligere fjerning av småtrær i årene framover.



Kart 3 Hoved skjøtselsområdet, område A i kart 2. Hovedenga ved A ble ryddet for mye osp i 2009, stubbene ble penslet. Øvrige områder har vi ikke penslet snittflatene, men det kan være aktuelt å gjøre dette i disse områdene også dersom opplag av nye trær blir omfattende. Området er slått årlig med langorv. I 2013 ble ryddesag tatt i bruk og skjøtselsområdet utvidet mot B. Område C er slått i 2013. Område D er gradvis ryddet for trær fram til 2013 og slått.



Kart 4 To nye områder er ryddet for trær og busker i 2013. Område B er 4 seljer kuttet tilbake for å tas vare på som viktige «pollentrær».



Kart 5. Område A er ryddet og delvis slått, men i mindre omfang. Områdene B og C vurderes som områder som bør innlemmes i slåtteprosjektet.

Alle veikantene er delvis slått mellom de ulike engene.

Oppsummering, slåttemarks-prosjektet er godt i gang. Restaureringen av engene vil ta flere år, minimum 4 år får disse fungerer som slåtteenger. Behovet for pensling av stubber bør vurderes for å unngå stor opplag av småtrær, spesielt fra osp.

RS 12/13 11

AVTALE OM SLÅTT OG STORFEBEITING PÅ STYKKJE GNR 35/3 FLEKKEFJORD KOMMUNE

Avtale om skjøtsel av viktig slåttemark og naturbeite mellom staten ved Verneområdestyret og eier av gnr 35/3 i Flekkefjord kommune:

Navn	Fødselsdato/organisasjonsnummer
Roar Svindland	12.01.64/ 970388087

er det inngått følgende avtale:

§ 1 Opprettelse av område og formål

Avtalen gjelder eiendommen Stykkje i Flekkefjord kommune, gnr 35 bnr 3 (som inngår i Flekkefjord landskapsvernområde), se kart, vedlegg 1. Formålet med avtalen er å ivareta og utvikle landskapet og de biologiske mangfold- og økosystemverdiene i slåtte- og naturbeitemarka, og å sikre en særskilt og langsiktig forvaltning av området jf forvaltningsplan, vedlegg 1.



Denne avtalen avløser og erstatter avtale om Skjøtsel av verdifull slåttemark mellom Fylkesmannen i Vest-Agder og Roar Svindland av juni/juli 2010.

§ 2 Avtaletiden

Avtalen gjelder fra 2013 og ut år 2020. Det er partenes intensjon at avtalen skal fornyes etter endt avtaletid. For at nivået på tilskuddsatsene skal bli mest mulig riktig gjennom avtaleperioden skal man ut i fra de erfaringer som gjøres, reforhandle tilskuddsatsene tre år etter

avtaleinngåelse. Reforhandlede satser gjelder for påfølgende år og ut avtaleperioden.

Figur 1. Storfefbeiteområde på Stykkje vises i grått. Slåttemarkene vises i grønt.

§ 3 Skjøtsel og vedlikehold av området

Grunneier skal slå fem dekar og beite 45 dekar (inkludert slåttemarka) med storfe i tråd med forvaltningsplan for Stykkje (Agder naturmuseum 2008) godkjent av Fylkesmannen i september 2010. Det må ikke gjødsles med kunstgjødsel eller sprøytes innen skjøtselsplanområdet. Skjøtselstiltakene skal evalueres etter fem år, og eventuelt justeres etter som en har fått ny verdifull innsikt gjennom overvåkingen.

Det er ønskelig at beiteområdet også i framtiden skal fremstå som et gras- og urterikt beite.

§ 4 Grunnlag for beregning av offentlig tilskudd

Godtgjørelsen for denne avtalen baserer seg på tilskuddsordningen Regionalt Miljøprogram (RMP) og midler fra miljøforvaltningen basert på forvaltningsplanen for Flekkefjord landskapsvernområde.

Godtgjørelse fra sistnevnte supplerer RMP innen avtalte arealrammer. Dette innebærer følgende:

- RMP tilskuddet til slåttemark (kr 1000 pr dekar) og artsrik beitemark (kr 600 pr dekar dersom dette er klassifisert) ligger i bunn. For areal utover dette (viktig utmarksbeite) legges til grunn 400 kr pr dekar.
- Beregnet godtgjørelse for de berørte 45 dekar blir da:

Godtgjørelsesbeløp	
Godtgjørelse slått fem dekar pr år	5 000,-
Godtgjørelse storfebeiting 18 dekar innmarksbeite pr år	10 800,-
Godtgjørelse storfebeiting 22 dekar utmarksbeite pr år	8 800,-
Sum godtgjørelse pr år	24 600,-
- RMP tilskudd 5 dekar slåttemark	5 000,-
= Beregnet godtgjørelse (tjenestekjøp) fra miljøforvaltningen pr år eks mva	19 600,-

I tillegg utbetales det produksjonstilskudd i 2013 til 3 dekar overflatedyrka jord og 20 dekar innmarksbeite. En forutsetter at arealene opprettholder status som overflatedyrka jord og innmarksbeite som grunnlag for utbetaling av produksjonstilskudd.

Ved eventuell klassifisering i naturbasen av storfebeiteområder til naturbeitemark slik at de kvalifiserer til RMP-tilskudd for artsrikt beite, reduseres godtgjørelsen fra miljøforvaltningen tilsvarende.

§ 5 Utbetaling av godtgjørelse

Utbetaling av RMP midler skjer på grunnlag av vanlig søknadsprosess gjennom Flekkefjord kommune. Grunneier må søke dette på vanlig måte.

Midler fra miljøforvaltningen faktureres Fylkesmannen i Vest-Agder innen 1. november.

Grunneier er garantert totalt en godtgjørelse (i tillegg til produksjonstilskuddet) på kr 24 600 pr år i avtaleperioden pluss mva på den delen som utgjør tjenestekjøp fra miljøvernforvaltningen. Det vil si følgende: Dersom RMP-tilskuddet til disse arealene reduseres, vil godtgjørelsen fra miljøforvaltningen øke tilsvarende. Tilsvarende om produksjonstilskuddet blir redusert fordi status til arealene blir forandret.

§ 6 Rapportering og kontroll

Bruker skal hvert år levere en enkel skriftlig rapport til verneområdeforvaltningen over gjennomførte tiltak innen 1. november. Staten kan kreve at tiltaket er gjennomført og kontrollert før godtgjørelse utbetales.

Godtgjørelsen etter denne avtalen forvaltes i samsvar med "Reglement for økonomistyring i staten". Fylkesmannen, Direktoratet for naturforvaltning og Riksrevisjonen har anledning til å foreta kontroll med at godtgjørelsen benyttes i samsvar med denne avtalen.

§ 7 Avtalerevisjon

Avtalepartene kan ta initiativ til revisjon av avtalen.

Revisjon kan kreves dersom:

- Det skjer endringer som vesentlig påvirker verneverdiene/verneformålet eller grunneierværdien i hele eller deler av området som omfattes av denne avtalen
- Det gjøres vesentlige endringer i skjøtsels- eller vedlikeholdsplanene
- Det skjer vesentlige endringer i bevilgningene over statsbudsjettet
- Det skjer endringer i formell, nasjonal status for naturtypen avtalen gjelder for

§ 8 Mislighold

Ved vesentlig mislighold kan avtalen heves og tilskudd kreves tilbakebetalt. Partene kan bli enige om at misligholdet rettes opp innen en avtalt frist.

§ 9 Oppsigelse og opphør

Avtalen kan sies opp med seks måneders varsel av hver av partene. Avtalepartene kan også bli enige om at avtalen skal opphøre.

Dersom staten sier opp avtalen av andre grunner enn mislighold fra grunneier, skal kostnadene ved å opparbeide arealene slik at de kan klassifiseres som innmarksbeite dekket av staten.

§ 10 Overdragelse

Avtalen er basert på frivillighet og at det ikke skal være en heftelse ved eiendommen. Ved overdragelse av eiendom eller rettighet som omfattes av denne avtalen, har ny eier rett til å tre inn i avtalen.

§ 11 Tvist

Tvister vedrørende denne avtalen skal søkes løst i minnelighet og deretter ved mekling. Dersom dette ikke fører fram, kan det tas ut søksmål.

Sted og dato

Kristiansand/Kvinesdal 20. oktober 2013

Roar Svindland
.....

Roar Svindland
grunneier

Bjørn Vikøyr
.....

Bjørn Vikøyr
verneområdeforvalter

Vedlegg Forvaltningsplan for Stykkje godkjent 2010

Til

Verneområdeforvaltningen

v/Bjørn Vikøyr

Roar Svindland

Grunneier Stykkje

Solbjør 22 okt. 2013

Rapport over utført skjøtsel på Stykkje gnr 35/3 i Flekkefjord

Storfebeiting

4 kuer og 4 kalver ble sluppet ut på beite på Stykkje 26 mai. Slåttemarka og stien ble gjerdet vekk med el.gjerde. Vi lage to inngjerdinger, en nordsida av bekken og en på sørsida. Jordkjelleren gjerdet vi også vekk, for å unngå skader.

Vi byttet beite ca hver 14 dag. Dyra beitet godt ned hver gang, og spesielt blåtoppen fikk kjørt seg. Rønninger av bjørk og hassel tok de også. Likeså noe av einstapen spiste de også på.

Etter at vi slo på slåttemarka fikk dyra beite der også.

Vi beitet med kyrne på Stykkje til 4 oktober. Ser stor forskjell på effekten av beiting med storfe i forhold til tidligere når vi bare beitet med sau.

Gode tilbakemeldinger fra turfolk, spesielt etter at stien ble gjerdet inne.

Dyra er litt harde med de åpne grøftene på Stykkje, det blir nok en del grøfterens etter hvert.

I år fant vi tre klokkesøteblomster mellom Stykkje og Kvednhyllen, rett ved stien.

Slåttemarka

Kvednhyllen og jordet oppe ved tunet ble slått 31 juli. Det var mye mer gras i år enn i fjor, og været var supert. Graset ble vendet 2 ganger og gitt til kyrne. Nede i Kvednhyllen var der ca 25-30 solblom i år, nytt gjerde der har nok hjulpet. To ganger har vi tatt vekk rønninger av einstape i kvednhyllen.

Godseier

Roar Svindland



Arkiv kode:	Saksnr: 2013/1550	Dato: 11.09.2013
Til:	Verneområdestyret	
Fra:	Verneområdeforvalteren	

Flekkefjord - Fidsel - utbedring av vei m.m. Referat fra befaring 10. sept 2013

Til stede: Ansgar Myhre, Ole Geir Reistad, Petter Fredriksen, Odd Andersen, Kjell Andersen, Reidar Gausdal, Grete Kvelland Skaara, Tore Askildsen, Toril Runden, Olaf Landsverk, Bjørn Vikøyr.

Befaringen startet på Fidsel kl 1200. Reidar Gausdal åpnet befaringen på vegne av verneområdestyret. Ansgar Myhre orienterte om bakgrunnen for søknaden og overleverte to brev til Fylkesmannen fra 27. mars og 9. november 2008. Grunneierne ønsker å ta vare på kulturlandskapet på Dåtland og Kleppe. De mener en vei er nødvendig for å få til dette. En søknad om vei ble avslått i 2009. Fylkesmannen mente at bygging av 2,1-3,3 km traktorvei til Kleppe og Dåtland var i strid med verneformålet og ville påvirke landskapet nevneverdig.

Befaringen fulgte stien over Andersen og Myhre sine eiendommer via Graven. Det ble stoppet på et punkt sør for vannskillet der grunneierne så for seg en mulighet til en sidevei via Skiljebergan til Kleppe. Skiljebergan er et attraktivt utsiktspunkt ut mot havet over Hidra og Dragøy. Befaringen fortsatte ned mot Dåtland til at man kunne se våningshuset fra en liten kolle vest for stien.

Under veis ble det beskrevet en mulig trase for en traktorvei.

Verneområdestyret fikk en føling med terrenget og naturmangfoldet i området. Det ble plantet 15 -25 000 sitkagrantrær på Dåtland for 30-40 år siden.

Befaringen ble formelt avsluttet her ca kl 1300.

Ref Bjørn Vikøyr

RS 15/13

Fra: FMVA Postmottak[fmvaPostmottak@fylkesmannen.no]

Dato: 08.10.2013 08:48:15

Til: Eigeland, Lindsey Jeanette

Kopi: einar.engebretsen@lyse.net

Tittel: VS: Klage på tilrettelegging av ulovlig parkeringsplass i LFV – Landskapsvernområde og anlegning av ulovlig vei i samme område

Meldingen er mottatt og videresendes internt for journalføring.

Vennlig hilsen

Fylkesmannen i Vest-Agder

Dokumentsenteret v/Anne Lise Berg Bentsen

fmvapostmottak@fylkesmannen.no tlf 38 17 61 00

www.fylkesmannen.no/va

Avsender har fått melding om at sendingen er mottatt - jf.e-forvaltningsforskriftens § 6

Fra: Einar Engebretsen [mailto:enar.engebretsen@lyse.net]

Sendt: 7. oktober 2013 16:37

Til: postmottak@kristiansand.kommune.no

Kopi: einar.engebretsen@lyse.net; FMVA Postmottak

Emne: Klage på tilrettelegging av ulovlig parkeringsplass i LFV – Landskapsvernområde og anlegning av ulovlig vei i samme område

Teknisk avdeling, Kristiansand kommune postmottak@kristiansand.kommune.no

Kopi: Fylkesmannen i Vest Agder fmvapostmottak@fylkesmannen.no

Klage på

a) tilrettelegging av ulovlig parkeringsplass i LFV – Landskapsvernområde og
Parkeringsplassen ligger innerst i Skålevika (2/11). Det er satt opp skilt i sivet med tekst:
Landskapsvernområde...

Fram til utvidelsen var det plass til 2-4 biler med «god stabling». Nå er plassen mangedoblet og kan ta imot 10-15 biler. Både Fylkesmannen og kommunen bekrefter ved telefonhenvendelse at det ikke er søkt om utvidelse. Utvidelsen er gjort ved flytting av masse på plassen og påkjøring av betydelige mengder med stein og jord som er fylt utover i sivet. Så langt jeg kan lese kartdata er hele plassen innenfor LFN området/Landskapsvernområdet. For øyeblikket er det oppkjørt av traktor med stor tilhenger, privatbiler benytter dette og området er helt forferdelig.

b) anlegning av ulovlig vei i samme område

Det er anlagt vei til følgende hyttetomter: 2/718, 2/31 og 2/313. Som nabo(2/360) er jeg ikke varslet om dette. Det er heller ikke kommunen i følge min henvendelse. Det er ikke søkt om å anlegge vei. Det er gitt tillatelse til å framføre vann og kloakk til de to første eiendommene i flg kommunen. Kommunen henviste til et brev som oppfølging av en samtale med grunneiere fra ca. mars 2013. Det ble da gitt tillatelse til vann/kloakk men med minst mulig inngrep i naturen.

Resultatet i dag er at vann-kloakk er lagt ned, delvis i veien og delvis ved siden av det som nå

er opparbeidet som vei. Det påført et topplag med sand/veidekke på deler av veien.

Det hele framstår i dag som et grovt inngrep i verneområdet ved tilrettelegging av veien med masseforlytning på stedet, tilkjørt stein og nå påført sand/grus. Dette er ikke et 'minst mulig inngrep' men det er blitt et prosjekt med ulovlig opparbeidelse av en godt fundamentert vei. Utvidelsen av parkeringsplass og opparbeidelse av veien er i et LFN område i som i tillegg er skiltet med Landskapsvernområde, er begge ulovlige handlinger og alvorlige inngrep i et vernet miljø. Beklageligvis må dette karakteriseres som miljøkriminalitet

Jeg forventer at kommunen r ydder opp i begge sakene –som henger sammen. Jeg ber om kort info om hva som videre skjer med denne saken.

Vedlagt er seks digitale bilder som viser hva som her har skjedd, inkl. bildet av skilt som markerer Landskapsvernområde. Fler bilder kan ettersendes om ønskelig.

Mvh
Einar Engebretsen einar.engebretsen@lyse.net
Fagerstølveien 17 B,
4027 Stavanger.



RS16/13

Agder politidistrikt
Postboks 514 Lundsiden
4605 KRISTIANSAND S

KOPI

Trondheim, 07.10.2013
offl. § 24 andre ledd andre setn.

Deres ref.:
[Deres ref.]

Vår ref. (bes oppgitt ved svar):
2013/6344

Saksbehandler:
Elisabeth Mo Berg

Anmeldelse av ulovlig hogst i statlig sikret friluftslivsområde, Berge/Nesodden i Kristiansand kommune, samt i Oksøy-Ryvingen landskapsvernområde

Miljødirektoratet anmelder med dette ulovlig hogst i det statlig sikret friluftslivsområdet Berge/Nesodden (gnr 5/ bnr 9 m fl) i Kristiansand kommune. Staten ved Miljødirektoratet er grunneier. Hogsten er videre et brudd på vernebestemmelsene i Oksøy - Ryvingen landskapsvernområde.

Det anmeldte forholdet gjelder to hogster av furuskog vest for Hvalbukta innerst i Grunnevollkilen (gnr 5 bnr 9 m fl) på Flekkerøy i Kristiansand kommune. Staten ved Miljødirektoratet er grunneier. Hogst én er langs sjøen og er delvis ryddet. Hogst to er på en kolle lengre vest og er ikke ryddet. Landskapet er endret og det er hogd furu på til sammen ca 1,5 dekar. Hogsten ble avdekket av SNO Kristiansand i forbindelse med ordinært oppsyn i medio august 2013. Det antas at hogstene er utført i 2012, men antatt gjerningsperson(er) er ukjent.

Statlig sikret friluftslivsområde

Berge/Nesodden friluftslivsområde er totalt på 1076 dekar (består av gnr 5/ bnr 9 med flere) og ble statlig sikret i 2006 ved forvaltningsoverføring fra Forsvarsdepartementet til Direktoratet for naturforvaltning (nå Miljødirektoratet). Området har landskapsmessige naturperler både i strandsonen, skjærgårdssonen og de indre deler som representerer et svært verdifullt strand- og kystområde for et rikholdig og variert friluftsliv både sommer og vinter. Området er mye brukt av lokalbefolkningen, men også av byens befolkning, de mange hytteturistene og turister for øvrig.

Kristiansand kommune har forvaltningsoppgaver tilknyttet bruken av friluftslivsområdet, mens Fylkesmannen i Vest-Agder skal ivareta statens interesser som grunneier. Hogst på statlig eiendom i Berge/Nesodden friluftslivsområde er således kun tillatt etter avtale med/tillatelse fra Kristiansand kommune og/eller Fylkesmannen i Vest-Agder som forvaltningsansvarlig for det statlig sikret friluftslivsområde. Det er verken søkt om eller inngått avtale om dette. Hogsten er derfor gjennomført uten samtykke fra noen av de berørte forvaltningsnivåer.

Landskapsvernområde

Berge/Nesodden friluftslivsområde ligger i Oksøy-Ryvingen landskapsvernområde. Forskrift 29. april

2005 nr. 388 om Oksøy-Ryvingen landskapsvernområde regulerer bruken av området. Formålet med landskapsvernområde er å ta vare på et sammenhengende og egenartet skjærgårdslandskap lite preget av tekniske inngrep, og som er representativt for sørlandskysten (verneforskriften § 2). Det følger av forskriften § 3 pkt. 2.1 at plantelivet skal beskyttes mot skade og ødeleggelse. Grunneier kan ta ut ved til eget bruk, men hogst utover dette krever særskilt tillatelse for forvaltningsmyndigheten, jf. § 3 pkt. 2.3 og 2.4. Det kan gis tillatelse til hogst når det ikke er i strid med verneformålet.

Verneområdestyret for Oksøy-Ryvingen og Flekkefjord landskapsvernområder har forvaltningsmyndighet for landskapsvernområdet, men har ikke mottatt søknad om hogst i dette området. Hogsten er derfor ulovlig etter vernebestemmelsene. For å sikre verneformålet, er det viktig at det er forvaltningsmyndigheten som avgjør hvilke tiltak som skal gjennomføres, hvordan tiltakene skal gjennomføres og videre oppfølging.

Konklusjon

Miljødirektoratet vurderer ulovlig hogst i denne størrelsesorden som et alvortlig inngrep på statens eiendom som ikke kan aksepteres. Direktoratet vil som grunneier anmelde forholdet på privatrettslig grunnlag. Forholdet anmeldes også for brudd på vernebestemmelsene for Oksøy-Ryvingen landskapsvernområde.

SNO Kristiansand ved Carl Erik Kilander kan kontaktes på mobilnr 959 67 367 for nærmere opplysninger i saken.

Hilsen

Miljødirektoratet

Dette dokumentet er elektronisk godkjent og har derfor ingen signatur

Berit Lein
Avdelingsdirektør

Roar Skuterud
seksjonleder

Kopi til:

Kristiansand kommune	Postboks 417	4604	Kristiansand S
Fylkesmannen i Vest-Agder	Postboks 513 Lundsiden	4605	Kristiansand S
Statens naturoppsyn	Postboks 5672 Sluppen	7485	TRONDHEIM

Vedlegg

1 Rapport av 10.09.2013

Arkivsaksnr: 2013/5641-2

Saksbehandler: Bjørn Vikøyr

Dato: 31.10.2013

Utvalg	Utvalgssak	Møtedato
Verneområdestyret for Oksøy-Ryvingen og Flekkefjord landskapsvernomr.	24/13	26.11.2013

Belteviga - Oksøy-Ryvingen landskapsvernområde - søknad om etablering av ny tursti til badeplass i Belteviga

Vedlegg

- 1 Sider fra Forvaltningsplan, Kristiansand, lett

Forvalters innstilling

Verneområdestyret gir Kristiansand kommune med hjemmel i verneforskriften for Oksøy-Ryvingen landskapsvernområde § 3 punkt 1.3 i, tillatelse til å etablere en tursti på ca 70 meter ned til stranda i Beltevigsbukta. Følgende elementer inngår i tillatelsen:

Tillatelsen gis på vilkår av at Kristiansand kommune tar ansvar for at veikantene slås etter behov og biomassen fjernes etter 15. september.

Styret legger vekt på at tiltaket vil fremme allment friluftsliv samtidig som det ikke vil påvirke landskapets art eller karakter vesentlig. Det er lagt vekt på at friluftsliv er en del av formålet med landskapsvernområdet.

Saksopplysninger

Kristiansand kommune søker om tillatelse til å etablere en ny tursti til stranda i Belteviga ihht forvaltningsplanen for skjærgårdsparken og statlig sikrede friluftsområder. Stien vil opparbeides naturlig i terrenget i forlengelsen av eksisterende vei og fylling. Stien legges på fjellhulle og det vil ikke være nødvendig med sprenging, kun utfylling av masser. Stiens bredde vil være ca 1,5 meter bred og få en lengde på ca 70 meter.

Rammer for vurdering

Forvaltningsmyndigheten kan gi tillatelse til skånsom tilrettelegging for friluftsliv i samsvar med forvaltningsplan jf verneforskriften for Oksøy-Ryvingen landskapsvernområde § 3 punkt 1.3 i. Dette må skje innen rammen av at området er vernet mot inngrep som vesentlig kan endre eller virke inn på landskapets art eller karakter (§ 3 punkt 1.1) og formålet med Oksøy-Ryvingen landskapsvernområde som er *å ta vare på et sammenhengende og egenartet skjærgårdslandskap lite preget av tekniske inngrep, og som er representativt for sørlandskysten. Dette skjærgårdslandskapet karakteriseres av en sjøoverflate som brytes opp av mange lave, avslepne øyer, holmer og skjær, med tilhørende naturtyper, flora, fauna, kulturminner og kulturlandskap, herunder kystlynghei og de karakteristiske uthavnene.*

Allmennheten skal ha mulighet til naturopplevelser gjennom utøvelse av tradisjonelt og enkelt friluftsliv med liten grad av teknisk tilrettelegging (§2).

Mål i forvaltningsplanen for Oksøy-Ryvingen landskapsvernområde jf kap 4.2 om friluftsliv: *«Besøkende skal føle seg velkommen til Oksøy-Ryvingen landskapsvernområde. Området skal være godt tilrettelagt for et naturvennlig friluftsliv innen rammen av vern. Det er derfor behov for informasjonstiltak, samt tilretteleggingstiltak.»*

Noen hovedkriterier for naturvennlig tilrettelegging referert i forvaltningsplanen for Oksøy-Ryvingen landskapsvernområde kap 4.2 er bl a:

- *Legg turveier utenom sårbare vegetasjonstyper og viktige viltbiotoper*
- *Turstier legges på en slik måte at de glir inn i landskapet på en god måte uten for store inngrep.*

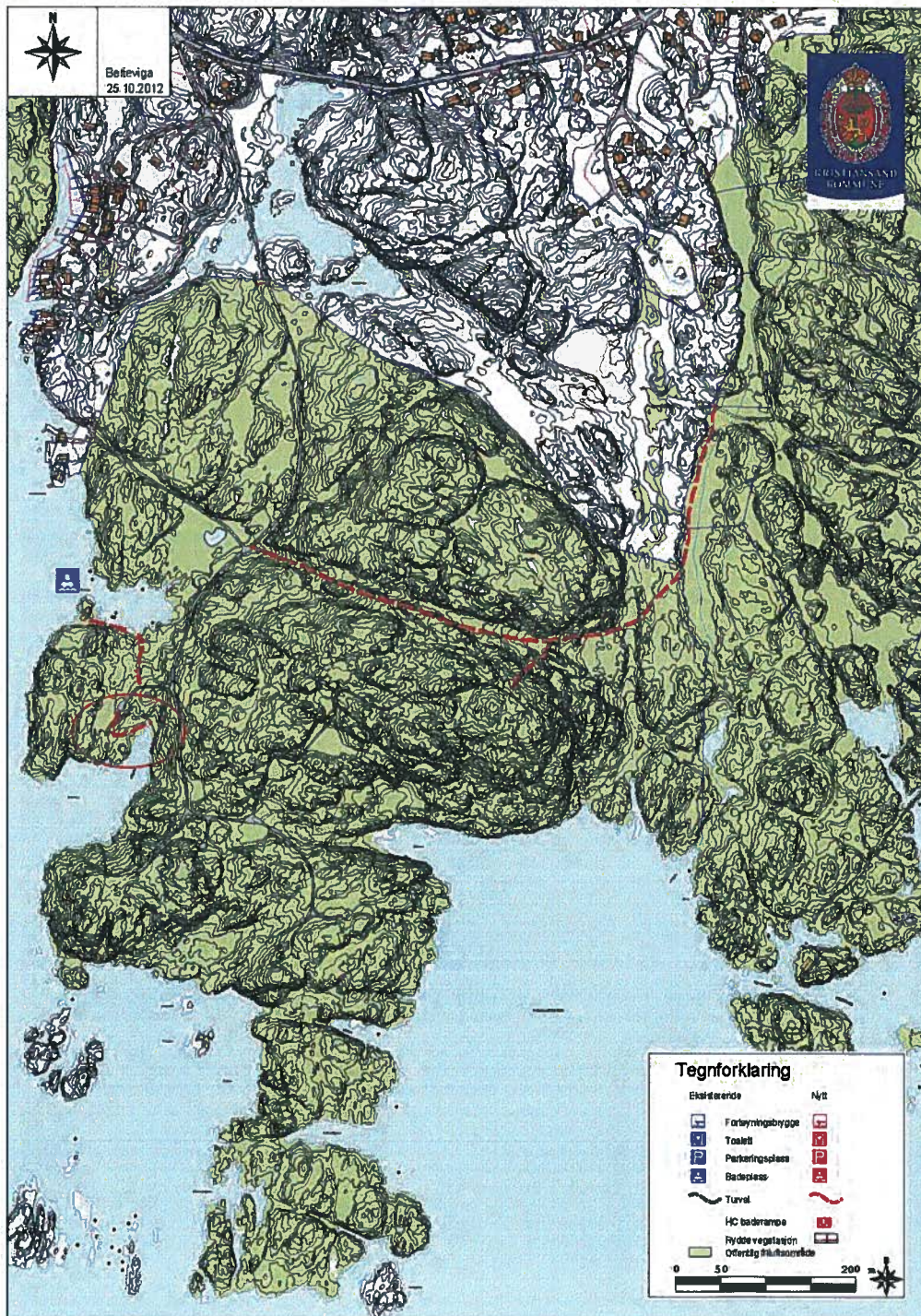
Vurdering

Det er ikke kartlagt viktige kulturminner, naturtyper eller sjeldne arter i stitraseen eller bukta. Kunnskapen om området vurderes som tilstrekkelig til å ta stilling til tiltaket jf naturmangfoldloven §§ 8-9. Bukta har ei lita strandeng i øst som er noe påvirket av gammel steinfylling. Den østre delen bør skjøttes ved slått etter 15. september. Den vestre delen framstår som en tørrbakke som kan slås etter 15. juli. Stien blir liggende fint i terrenget på triviell vegetasjon dominert av røsslyng. Grusingen av turstien bør avsluttes før man kommer til den eksponerte tørrbakken. Arealene langs stien bør skjøttes som lynghei med slått etter 15. september etter behov, slik at disse framstår i god hevd. Furu og andre trivielle treslag kan fjernes for å rydde fram stien og få fram gode oppholdsarealer. Med dette driftsopplegget vil naturmangfoldet og økosystemet i området bli ivaretatt jf naturmangfoldloven § 10-12.

DEL 2:

Forvaltningsplan

Kristiansand kommune Beltevinga



1. Områdebeskrivelse/status

Gnr/ Bnr	FS-nummer naturbase.no	Sikrings form	Sikret år	Areal (da)	Grunneier	Forvaltning og drift	Nærområde?
4/75	FS00001798	<input checked="" type="checkbox"/> Erverv <input type="checkbox"/> Avtale			<input checked="" type="checkbox"/> Stat <input type="checkbox"/> Kommune/ friluftsråd <input type="checkbox"/> Privat	[kommune]	<input checked="" type="checkbox"/> Ja <input type="checkbox"/> Nei
Kommentarer		<p>Området er en tidligere forsvarseiendom og består av et stort, sammenhengende areal med strandlinje.</p> <p>Både strandsonen, skjærgårdssonen og de indre deler av området er landskapsmessige naturperler og har nasjonal interesse for friluftsliv med turmuligheter sommer som vinter; bade- og båtliv samt fiske. Veier og stier etter militær virksomhet danner et rikt ferdselsnett. Turvei er tilgjengelig for funksjonshemmede. Storetjønna egner seg for skøyting.</p> <p>Området tilhører naturgeografisk region Vest Agders kystland - relativt skogfattig med tendens til lyngheier og innslag av varmekjær lauvskog som hassel og eik på lune lokaliteter. Landskapet karakteriseres av den lave skjærgårdskysten som grenser mot mer skogkledd terreng innover øya. Det er mye salamander og padder i Storetjønna.</p> <p>Området eies av Direktoratet for Naturforvaltning, forvaltes av kommunen og inngår i landskapsvernområde</p>					

	forklaring	beskrivelse
Naturgrunnlag	<i>Kort om flora og fauna, landskap, naturtype, evt rødlistearter etc</i>	[klikk her for å skrive]
Kulturminner	<i>Kort om evt kulturminner i området og hensyn til disse</i>	[klikk her for å skrive]
Bygninger	<i>Nevn evt bygninger på området og omtal kort bruken av og ansvaret for disse</i>	[klikk her for å skrive]
Adkomst/kommunikasjon	<i>Adkomst til området, tilgjengelighet og offentlig kommunikasjon</i>	[klikk her for å skrive]
Egnet bruk	<i>Vurdering av hvilke aktiviteter området egner seg for</i>	<input checked="" type="checkbox"/> Turgåing <input checked="" type="checkbox"/> Sykling <input checked="" type="checkbox"/> Bading <input type="checkbox"/> Klatring <input checked="" type="checkbox"/> Båtturfart <input checked="" type="checkbox"/> Fiske <input checked="" type="checkbox"/> Lek, rekreasjon <input checked="" type="checkbox"/> Telting annet [klikk her for å skrive] _____
Eksisterende tilrettelegging	<i>Tilretteleggings-tiltak i området før planperioden inkl (tilrettelegging for funksjonshemmede</i>	[klikk her for å skrive]
Annet	<i>Andre relevante forhold</i>	[klikk her for å skrive]

2. Behov for tiltak i planperioden

nr	Tiltak	Beskrivelse	Utføres av/ Ansvar	Gjennom- føres år	Kostnad
	Punktutbedre	Punktutbedre tursti til å bli farbar over våte partier	Kommunen	2013	kr 100 000
	Mindre tiltak i strandsonen	Utbedre adkomst fra turvei og ned til sjøen	Kommunen	2013	kr 200 000
	Total kostnad				300 000,-

**Tiltak som kan gjøre det enda mer attraktivt å bruke området
(tiltak ut over ovennevnte/ tiltak på lang sikt)**

[klikk her for å skrive]



Ny adkomst til strand
25.10.2013
Målestokk 1:500





Ny adkomst til strand
25.10.2013
Målestokk 1:500



Arkivsaksnr: 2013/4634-0

Saksbehandler: Bjørn Vikøyr

Dato: 29.10.2013

Utvalg	Utvalgssak	Møtedato
Verneområdestyret for Oksøy-Ryvingen og Flekkefjord landskapsvernomr.	25/13	26.11.2013

Prestøy, Husøy, Napp og Mollsand - søknad om tiltak for friluftsliv i Flekkefjord landskapsvernområde

Det vises til tidligere utsatte verneområdestyresak PS 16/11.

Vedlegg

- 1 Kart over Prestøy og bilder
- 2 Vedlegg

Forvalters innstilling

Verneområdestyret gir Flekkefjord kommune med hjemmel i forskriften for Flekkefjord landskapsvernområde § 3punkt 1.3 e, tillatelse til å:

- bygge ei steinbrygge med syv meter bryggefront og smale betongfuger, samt å plassere ut ett skjærgårdsparkskilt og fem fortøyningsbolter i tilknytning til brygga i Kjerringvika på Prestøy,
- montere to-tre horisontale ubehandlede eikebord i eksisterende steinbryggekant for å bedre kunne ligge inntil brygga på Husøy med båt,
- bygge en natursteinplattung i Napp ca åtte m² i bakkant av eksisterende fjell/steinblokk, som er naturlig utformet som en bryggekant,
- legge ut ei standard akterfortøyningsbøye ved brygga på Mollsand, Dragøy med diameter inntil 50 cm.

Tiltakene må prosjekteres og bygges av kvalifisert foretak. Flekkefjord kommune er ansvarlig for vedlikehold. Tillatelsen gjelder i tre år og kun i forhold til forskriften for Flekkefjord landskapsvernområde. Tiltakene må i tillegg avklares i forhold til kommuneplanen, plan- og bygningsloven og havne-/farvannslovgivningen.

Verneområdestyret vil ikke ta stilling til spørsmålet om gapahuk på Husøy. En eventuell byggesøknad må begrunnes i et tydelig beskrevet behov og formål. Lokalisering og utforming bør ta utgangspunkt i landskapet og byggeskikken på stedet.

Saksopplysninger

Skjærgårdsparken ved Karl Igland søker på vegne Flekkefjord kommune om å:

- bygge ei natursteinbrygge på Prestøy med bryggefront ca syv meter, natursteintrapp opp i bakkant for å sikre god tilgang til området bak, og plassere ut to bøyer som akterfortøyning, fem fortøyningsbolter i Kjerringvika, tre skjærgårdsparksilt og ett toalett i tråd med forvaltningsplanen for skjærgårdsparken. Det ønskes brukt betong som bindemiddel i brygga.
- rammetillatelse til en gapahuk på ca 3x5m på Husøy for båtfolket, nærmiljøet, skole og barnehager. Gapahuken skal ha tre vegger og ståhøyde for opphold av små grupper på dagtid inkludert mulighet for å sove under tak for fire-fem personer. Det skal være en bål plass på framsiden.
- bygge et skjørt i tre for å bedre kunne ligge inntil brygga på Husøy med båt
- bygge en natursteinplattung i Napp ca åtte m² i bakkant av eksisterende fjell, som i dag er naturlig utformet som en bryggekant. Det er også ønskelig å sette på et par horisontale eikebord i den eksisterende fjellbryggeanten.
- legge ut akterfortøyningsbøye ved brygga i Mollsand på Dragøy

Målet for tiltakene er å gjøre Prestøy, Husøy, Napp og Dragøy bedre tilgjengelig for båtfolk. Tiltakene må vurderes opp mot forskriften for Flekkefjord landskapsvernområde. Flekkefjord landskapsvernområde er vernet mot inngrep som vesentlig kan endre eller virke inn på landskapets art eller karakter, jf forskriften for Flekkefjord landskapsvernområde § 3 punkt 1.1.

Flekkefjord kommune vurderte i formannskapsak 05/2223 - 2011 at Husøy er «.....et godt etablert besøksmål, samtidig er potensialet betydelig, godt egnet til ilandstiging og fritidsbruk som øya er, og ikke minst med et flott kulturlandskap. Strategisk tenkt i forhold til kommunale områder for fritidsformål, går det en naturlig linje fra Grønnes, Raulibukta og Wahlsodden innerst i fjorden, via Torsøy i fjorden, til Husøy ytterst i fjorden.»

Rammer for vurdering

Verneområdestyret kan gi tillatelse til naturvennlig tilrettelegging for friluftsliv i samsvar med forvaltningsplan og opparbeiding og merking av tursti og annen naturvennlig tilrettelegging som ikke inngår i forvaltningsplan jf verneforskriften § 3 punkt 1.3 e og f, § 5.

Vi viser også til målene om at landskapsvernområdet skal være godt tilrettelagt for et naturvennlig friluftsliv jf godkjent forvaltningsplan s 27. Det er utført egne marinarkeologiske undersøkelser i Kjerringvika på Prestøy. Tiltakene, med unntak av gapahuken på Husøy, inngår i godkjent forvaltningsplan for skjærgårdsparken.

Vurdering

Kunnskapen om naturmangfoldet er tilfredstillende for realitetsbehandling av søknadene jf naturmangfoldloven §§ 8-9.

Prestøy

Prestøy er ei attraktiv øy for båtturister og badegjester, rett utenfor Kirkehamn. Her er ingen tilrettelegging for besøkende i dag.

Brygge: Ei brygge på syv meter bryggefront vurderes som en hensiktsmessig størrelse i forhold til ilandstigning for båtfolk og skjærgårdstjenestens tilsyn i Kjerringvika/Prestøy. Det kan brukes betong i brygga, men fugene bør ikke være bredere enn 10 cm

Skilt mv: Vi vurderer det som tilstrekkelig med ett skjærgårdsparkskilt. Vi er positive til utplassering av fem fortøyningsbolter i bukta som har svært høy verdi for friluftsliv. Boltene bør plasseres i nærheten av brygga, men ikke slik at fortøyde båter hindrer ilandstigning på brygga.

Blåser: Vi er av hensyn til landskapet generelt skeptisk til å sette ut akterfortøyningsblåser i landskapsvernområdet. Båtfolket bør være selvforsynt med dregg. Utlegging av blåser bør kun skje der det er spesielt værutsatt eller vanskelige dreggforhold. Vi kjenner ikke et spesielt behov for utlegging av akterfortøyningsblåser i Kjerringvika.

Toalett: Vi kan ikke ta stilling til toalett uten en konkret søknad med forslag til utforming og lokalisering i Kjerringvika.

Husøy

Husøy er et viktig friluftsområde for Rasvåg og beøkende fra andre deler av Hydra og andre steder. Her er fine oppholdsarealer som delvis skjøttes som slåttemark, ny fin steinbrygge, toalett og informasjonsplansje om landskapsvernområde.

Bryggeskjørt: Natursteinbrygga er av historiske årsaker ca 25 meter lang og litt grov i fasaden. Vi har forståelse for at brygga vil få en bedre funksjon med et skjørt. Dette bør kunne løses med to-tre horisontale ubehandlede eikebord i eksisterende steinbryggekant.

Husøy-gapahuk

Bygging av en gapahuk berører et prinsipp om på hvilke premisser man eventuelt skal tillate å bygge ett nytt byggverk for allmen bruk i landskapsvernområdet. Hvilke behov/formål skal tiltaket dekke? Tradisjonelt er gapahuk et enkelt, lavt skjul for overnatting. I dag brukes gapahuk også om et sted å sitte under og med mulighet for å brenne bål. Det er en utfordring på Husøy å få bålrensning inn i gode former.

Husøy ligger sentralt i Flekkefjord landskapsvernområde. Formålet med vernet er blant annet å ta vare på en urørt skjærgård. Husøy er en av fem (seks) øyer i ytre del av Ravåg som av og til omtales som Våge-øyene. Husøy utgjør det eneste sikrede friluftslivsområdet på Våge-øyene. Bortsett fra en fritidseiendom nordøst på Kåløya, og det nye tilpassede toalettet på Husøy, framstår Våge-øyene som urørt av moderne bebyggelse. Landskapet er i dag åpent med slåttemark på tre av øyene, og svaberg og kystlynghei i god drift, samt ei og annen uteløe.

En del tufter vitner om at Husøy tidligere var bebodd. Her står ei uteløe på ca 4*3,5 meter, litt sør for brygga. Denne er i god stand. Ellers står steinveggene av ei lignende bu lett synlig i kulturlandskapet sentralt på øya.

Er gapahuk på Husøy et ønskelig tiltak?

Husøy er et svært attraktivt turmål med fine oppholdsarealer og teltplasser. Øya brukes til St hans feiring og i 2013 ble det arrangert friluftsbryllup her. Øyas eksponerte, men samtidig skjermede beliggenhet gjør at den utvilsomt har et stort opplevelsespotensiale. Skjærgårdsparkprosjektet og Flekkefjord kommune vurderer gapahuk som et ønskelig tiltak på i den ytre del av kommunen. De peker på Husøy som det best egnede alternativet. Det opplyses at den lokale båtforening og velforening er positiv til tiltaket.

Hvordan bør en eventuell gapahuk utformes?

En eventuell søknad om gapahuk må utformes slik at den er naturvennlig. Gapahuken ønskes plassert i kanten av ei lita eng innrammet av fjell i nord og øst samt en natursteinsmur (borg) mot nordøst. Dette er en tilbaketrukket plassering, og et godt og tradisjonelt sitte-sted med flott utsikt mot sør over Listafjorden mot Vest-Lista. En eventuell gapahuk på Husøy bør kommunisere med lokale kulturlandskapselementer. Utformingen bør derfor ta utgangspunkt i de enkle små uteløene. Den bør også utformes slik at den enkelt kan tas bort uten vesentlige spor.

Napp

Napp er ei lun og fin bukt. Utlegging av naturstein til en plattung som omsøkt vil være en svært diskret måte å få en god ilandstigning og litt oppholdsareal på. Jeg kan ikke se behovet for eikebord på det naturlige slette fjellet.

Mollsand, Dragøy

Mollsand er en utsatt plass for drag i sjøen. Utlegging av ei bøye for akterfortøyning bør aksepteres i dette tilfellet. Det bør brukes standard fortøyningsbøyer med diameter inntil 50 cm.

Generell vurdering av alle tiltakene

Tiltakene vurderes ikke til å endre landskapets art eller karakter vesentlig.

Tiltakene vurderes totalt sett som akseptable i forhold til formålet med Flekkefjord landskapsvernområde og positivt i forhold til mål for friluftsliv i forvaltningsplanen for Flekkefjord landskapsvernområde og generelt fokus på verdiskapning i naturvernområder.

Tiltakene vil ikke føre til skade på registrerte kulturminner, viktige naturtyper eller sjeldne arter jf naturmangfoldloven §§ 8-9. Tiltakene vil ikke føre til merkbar økning i samlet belastning på økosystemet. Utformingen av tiltakene som tillates er natur- og miljøvennlig jf naturmangfoldloven §§ 10-12.

Bjørn Vikøyr

Kommer med disse punktene til Verneområdstyret for Flekkefjord skjærgården. Skjærgårdsparken Lister har innspill om tiltak for tre forskjellige plasser som ligger rundt Hidra. **Prestøy:** Her vil vi komme med forslag på å bygge en mindre steinbrygge med lengde på ca 7 lm. Brygge bygges i stein med betong i mellom steinene. Maks betong fuge bredde på ca 20 cm. I bakkant av brygga legges noen stein opp på brygga, som igjen vil fungere som en mindre diskre trapp for å komme inn til kulturlandskapet på øya. Brygga vil også oppfattes tilbaketrukket og diskre lagt inn i landskapet. Det er i forvaltningsplanen for Skjærgårdsparken Lister lagt inn 1 stk. steinbrygge på ca 30m² på Prestøy.

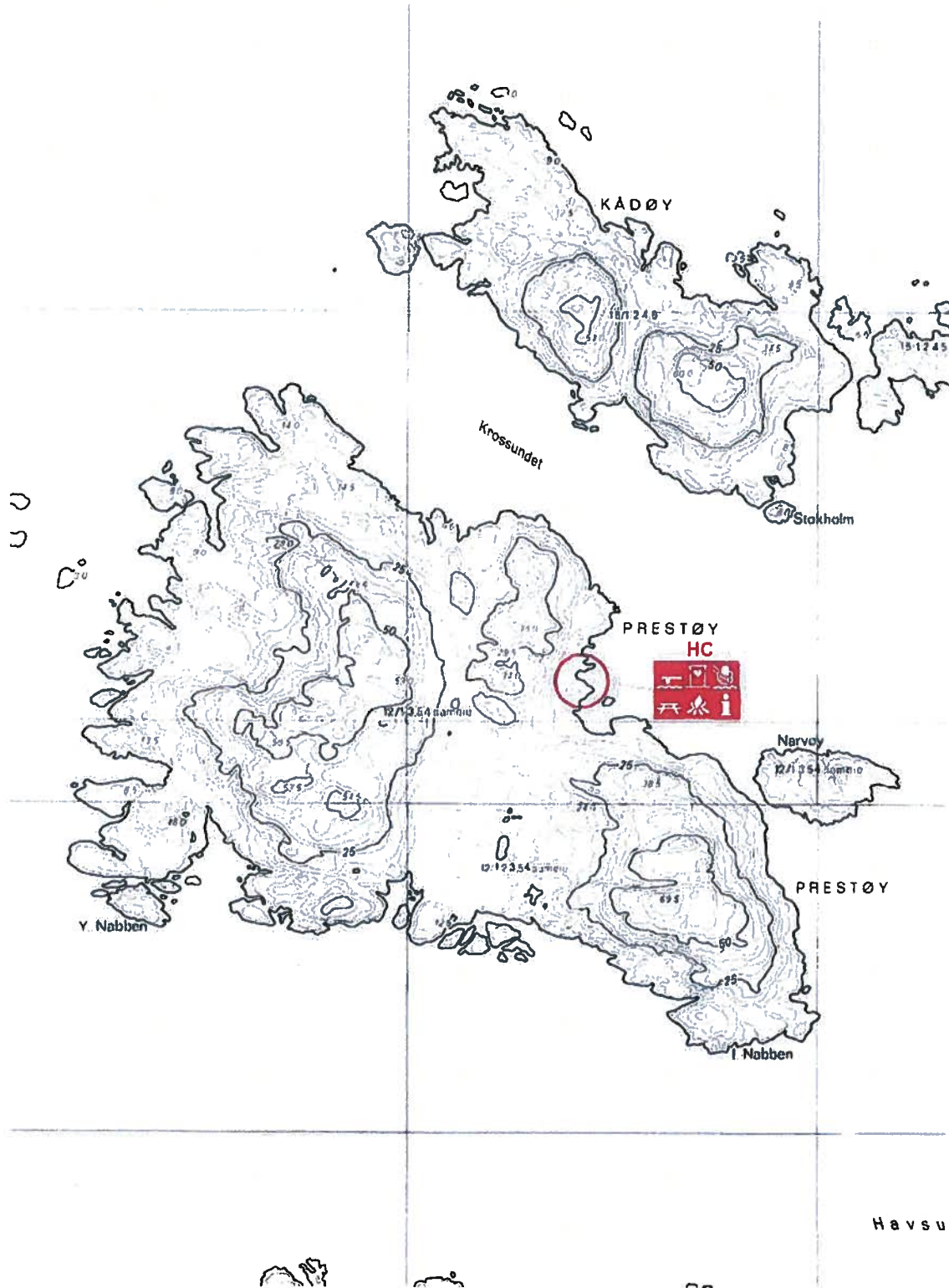
Husøy: Det viser seg at det kan være et behov for gapahauker ute i Skjærgården i Lister. Det vil forhåpentligvis bli bygget en gapahauk i hver av de fire kommune som inngår i Skjærgårdsparken Lister. Den første er nå bygget på Sande på Feda. Vi har fått tilbakemelding på at en mindre Gapahauk (ca 3x5m) på Husøy kan være et positivt tiltak for båtfolket, nærmiljøet, skole og barnehager. Hvis positivt svar så må vi komme tilbake til utformingen. Legger med et forslag. Vi vil også be om at deler av brygga får et tre skjørt, dette på grunn av at det viser seg et det er behov for å legge inntil brygga med båt.

Napp: Vi tror at hvis vi legger inn noen flate steiner (ca 8m²) i bakkant av det eksisterende fjell, som i dag er mere utformet som en bryggekant. Så vil dette kunne bli brukt som en mindre ilandstignings brygge for å komme inn i kulturlandskapet på Napp. Tror at denne løsningen blir diskre og brukbar funksjonell. Det er også ønskelig å sette på et par horisontale eikebord i den eksisterende fjellbryggeanten. I den opprinligge forvaltningsplanen for Skjærgårdsparken Lister så er det medtatt en stein brygge på ca 25m² på Napp.


Vedlegg: 11 stk. bilder/foto

7. Prestøy og Narvøy

Målestokk: 1:7000



PRESTON





PRESTØY



PRESTØY



Hosøy



GAPA HAVK

HØ SØY


ca 5m x 3m.



HUSØY



WAPP





NA PP

Arkivsaksnr: 2012/3061-0

Saksbehandler: Bjørn Vikøyr

Dato: 31.10.2013

Utvalg	Utvalgssak	Møtedato
Verneområdestyret for Oksøy-Ryvingen og Flekkefjord landskapsvernomr.	26/13	26.11.2013

Indre Hellersøy - søknad om flytting, utvidelse og senking av hytte på gnr 17 bnr 299 - Oksøy-Ryvingen landskapsvernområde

Jf styresak ST 39/12

Vedlegg

- 1 Søknad om dispensasjon, oppføring av erstatningshytte, gbnr 17-299, Sø kommune
- 2 Tegninger hellersøya

Forvalters innstilling

Verneområdestyret avslår søknaden om å flytte og utvide eksisterende hytte på gnr 17/299, Indre Hellersøy, Søgne kommune. Begrunnelsen for avslaget er at hytta vil framstå som ei ny, vesentlig større og annerledes hytte enn eksisterende, og således innebære en endring i landskapet i forhold til tilstanden i 2005. Flyttingen og den såpass store utvidelsen på 16 m², vil i tillegg kunne danne presedens i forhold til lignende saker, og kan således være uheldig for verneområdet.

Saksopplysninger

Vidar Ovesen søker på vegne av fire sameiere om å:

- flytte hytta 1,7 m østover
- senke gulvet 0,7 m innenfor samme mønehøyde og øke grunnflaten med ca 16 m², fra 41 til 57 m².

«Ny kledning vil være liggende i tre, med mørke naturtilpassede, ikke reflekterende farger, i samsvar med forvaltningsplanens kap. 4.7.1. Taktekking vil på tilsvarende måte være tilpasset omgivelsene med hensyn til farge, være ikke reflekterende, og bestå av "naturmaterialer" (tre, metall, teglstein eller lignende). Det vil bli benyttet naturstein fra tomt til grunnmur/støtter.»

Ovesen begrunner søknaden med at hytta er for liten og lite funksjonell. Utvidelsen er ønsket for å *«kunne benytte hytta som samlingssted for to familier – med overnattingsmuligheter i flere dager».*

Verneområdeforvalteren tilføyer at dette er den eneste hytta på Indre Hellersøy som for øvrig er statlig eid friluftslivsområde. Hytta ligger ca 50 m fra sjøen. Det er 30 meter offentlig eid areal mellom hyttetomta og sjøen. Her vokser tett furuskog som gjør at eksisterende hytte knapt er synlig fra sjøen. Hytta er ikke synlig fra viktig oppholdsareal sørvest for hytta pga en fjellrygg og påstående trær og busker.

En tidligere søknad om ny erstatningshytte på 81 m² ble avslått i verneområdestyret i 2012.

Hjemmel

Oksøy-Ryvingen landskapsvernområde er vernet mot inngrep som vesentlig kan endre eller virke inn på landskapets art eller karakter jf forskriften for Oksøy-Ryvingen landskapsvernområde § 3 punkt 1.1.

Forvaltningsmyndigheten kan etter søknad gi tillatelse til ombygging og mindre tilbygg til eksisterende bygninger (jf § 3 pkt 1.3 b).

Forvaltningsplanen nevner følgende momenter som kan tillegges vekt:

- Tilbyggets omfang i forhold til eksisterende bygning.
- Hvorvidt bygningen endrer ytre karakter som for eksempel farge, takvinkel, takdekke, innsetting/ blending av vindu, sprosser m.m. Om oppføring av tilbygget skjer i sammenheng med en bruksendring av det opprinnelige bygget.
- Tidligere tilbygg og utvidelser vurderes i sammenheng med omsøkte tilbygg.
- Det totale byggets størrelse og dominans. Man ønsker å unngå store bygninger som dominerende i det øvrige landskapet.
- Eventuelle effekter på landskapets art eller karakter.

Spørsmålet om flytting av hytte er ikke berørt i verneplanen for Oksøy-Ryvingen landskapsvernområde.

Dette spørsmålet må derfor vurderes etter naturmangfoldloven § 48 (utdrag):

Forvaltningsmyndigheten kan gjøre unntak fra et vernevedtak dersom det ikke strider mot vernevedtakets formål og ikke kan påvirke verneverdiene nevneverdig.

Søknad om dispensasjon skal inneholde nødvendig dokumentasjon om tiltakets virkning på verneverdiene. I dispensasjonen skal begrunnelsen for vedtaket vise hvordan forvaltningsmyndigheten har vurdert virkningene som dispensasjonen kan få for verneverdiene, og hvilken vekt det er lagt på dette.

Formålet med Oksøy-Ryvingen landskapsvernområde er å:

ta vare på et sammenhengende og egenartet skjærgårdslandskap lite preget av tekniske inngrep, og som er representativt for sørlandskysten. Dette skjærgårdslandskapet karakteriseres av en sjøoverflate som brytes opp av mange lave, avslepne øyer, holmer og skjær, med tilhørende naturtyper, flora, fauna, kulturminner og kulturlandskap, herunder kystlynghei og de karakteristiske uthavnene.

Allmennheten skal ha mulighet til naturopplevelser gjennom utøvelse av tradisjonelt og enkelt friluftsliv med liten grad av teknisk tilrettelegging.

Vurdering

En moden kystfuruskog dekker nordre del av Indre Hellersøy. Inni furuskogen, er ei stor eng som benyttes til telting og aktiviteter. Dette er gammel innmark fra 1800-tallet. Det er ei hytte på øya. Denne hytta som nå ønskes flyttet og utvidet, ligger i skogen og er pga beliggenhet til liten ulempe for allmenheten.

Dagens hytte skiller seg fra de fleste av de øvrige 61 registrerte fritidsboligene i Oksøy-Ryvingen landskapsvernområde, ved at den ligger i en moden furuskog som stort sett er eid av staten. Det står skog i den ca 40 meter lange lia mellom sjøen og hytta. Denne skogen bør bli stående. Hytta ligger lunt plassert i terrenget på nedsiden av en fjellrygg i sør, ca 50 meters avstand av folk som går tur på en hovedsti rundt øya. Den landskapsmessige effekten av flyttingen og utvidelsen i dette spesielle tilfellet i forhold til den gamle hytta både sett fra sjøen i nord, og fra det viktige friluftsområdet i sør/sørvest, vurderes som ikke vesentlig.

Det er ikke registrert viktige kulturminner, naturtyper eller sjeldne arter i området jf naturmangfoldloven §§ 8-9. Området som skal bebygges er fjell i dagen og plen som er anlagt for mange år siden. Det er ikke påvist/mistanke om sjeldne arter som kan tenkes å bli berørt av tiltaket.

Flytting av ei hytte og en utvidelse på ca 16 m², pluss økt høyde på 0,7 m berører to prinsipper som kan tenkes å danne modell (presedens) for lignende saker og dermed gi en uønsket negativ samlet effekt for landskapet i landskapsvernområdet. Det ene prinsippet om flytting vil lett kunne sammenlignes med ei ny hytte. Dette bryter med hovedideen om å ta vare på landskapet slik det var ved vernevedtaket i 2005. En utvidelse av hytta med ca 16 m² vurderes som en relativt stor utvidelse. Omsøkt hytte framstår som en ny og annerledes hytte, høyere, lengre og mer strømlinjeformet; ikke en ombygd hytte eller en hytte med et mindre tilbygg. Dette vurderes til å være i strid med intensjonen for landskapsvernet som er å ta vare på landskapet slik det framsto i 2005.

På grunn av faren for presedens, kan jeg generelt ikke anbefale overfor styret å tillate nye erstatningshytter eller noe som ligner på dette, i landskapsvernområdet. Dette blant annet fordi argumentasjonen om bedre funksjon vil kunne framføres av de fleste hytteeiere. Jeg kan heller ikke se at gevinsten for landskapet er av en slik karakter at det tilsier å gjøre et unntak i dette tilfellet. Jeg synes også at en utvidelse på 16 m², pluss økt høyde på 0,7 m kan beskrives som en stor utvidelse på generell basis.

24. oktober 2013

Til
Verneområdestyret for Oksøy-Ryvingen landskapsvernområde

Søknad om dispensasjon fra verneforskriften for Oksøy-Ryvingen landskapsvernområde – utvidelse, flytting og senking av eksisterende hytte – gbnr 17/299, Indre Hellersøy i Søgne kommune

Bakgrunn og begrunnelse for søknaden

Eablering av hytte og tomt

Hytta ble bygget på festet tomt i 1964/-65 av mine foreldre, Gunhild og Ernst Ovesen. Indre Hellersøy var da eid av min fars grandonkel, Georg Sangesland. I 1967 ble øya overtatt av Staten. I 2005 krevde min far i medhold av endret tomtfestelov, å få innløse (kjøpe) tomten. Dette kravet er innfridd, og tomten (gbnr 17/299) ble i fjor utskilt fra statens eiendom, gbnr 17/1. Etter mine foreldres bortgang eies tomten og hytten nå av fire (av fem) søsken i sameie. Sameierne er Vidar, Runar, Toril og Karianne Ovesen. Med partnere og barn utgjør vi 14 brukere.

Behov for istandsetting/oppgradering

Det nærmer seg nå 50 år siden hytten ble bygget, og den bærer tydelig preg av tiden som er gått. Flere av steinfundamentene har beveget seg, og spesielt hovedfundamentet under inngangspartiet holder nå på å gli ut. Som resultat av bevegelsen i fundamentene, har hytten seget på flere steder. Fortsatt bruk av hytten krever derfor en gjennomgripende oppretting av fundamenteringen.

Flere andre reparasjoner og oppgraderinger er også påkrevd, for at hytten skal kunne brukes videre av sameierne på en god måte. Dette omfatter blant annet:

- Bedre isolering i både tak, vegger og gulv, for at bruksperioden skal kunne utvides. I dag er hytten dårlig egnet for bruk utover sommersesongen. (Det er uansett behov for å sette inn ny isolasjon og plankelag under hytten, siden dette er ødelagt av beitedyr.)
- Ny lav grunnmur i stein. Ved å flytte hytten som tegningen viser, vil 3 av hjørnene stå på fjellgrunn og det vil bli mulig å rette opp hytten som har seget flere steder.
- Kontroll og utskifting av bjelkelag/stendere som er angrepet av stokkmaur.
- Skifte av alle vinduer – de har for lenge siden overskredet sin levetid.
- Skifte av taktekking (papp), som er begynt å bli utett.
- Montering av manglende takrenner og nedløpsrør. (Takrennen finnes for en del av taket.)
- Eablering av sistene for oppsamling av vaskevann.

Behov for utvidelse:

Uansett hvor mye oppgradering og tilpasninger som foretas på eksisterende hytte, vil volumet/bruksarealet etter vår vurdering ikke være tilstrekkelig, til at hytten kan brukes på en så god måte som vi ønsker.

Dette skyldes – i tillegg til de behov for istandsetting og oppgradering som er nevnt ovenfor – at hytten er for liten og lite funksjonell. Det er et sterkt ønske fra sameierne om å kunne benytte hytten som samlingssted for to familier – med overnattingsmuligheter i flere dager.

Skal vi oppnå dette, trenger vi mer plass. Vi har engasjert Anne Karèn Birkeland i Møvik byggetjenester AS til å tegne eksisterende hytte og en utvidet hytte som kan tilfredsstille våre behov, samtidig som vi har begrenset utvidelsen av hensyn til landskapsvernet. Resultatet er en hytte med bruksareal på 57 m².

Eksisterende hytte senkes 0,70 m og flyttes 1,70 m østover slik at den blir mindre eksponert mot sjøen enn i dagens situasjon og blir bedre tilpasset både landskapet og våre behov.

Tilbaketrekningen vil for oss gi noe mer utendørsflate på vestsiden, og dermed bedre anledning til opphold og aktivitet utenfor hytta. På grunn av økt volum, vil ønsket "ny" hytte strekke seg ca. 4 meter lenger østover enn dagens hytte. Utvidelsen vil være skjult av fjell mot nord.

Ved å senke eksisterende hytte 0,70 m og beholde dagens mønehøyde, vil hemsene kunne benyttes til soverom og lagring.

Vurdering i forhold til landskap, vegetasjon og friluftsliv (andre brukere)

Som nevnt mener vi at flytting og senking hytte vil bli bedre tilpasset landskapet enn dagens hytte. Til tross for økt volum/lengde, vil "ny" hytte bli mindre eksponert for innsyn fra sjøen, da den blir mer skjult av vegetasjon og knauser, enn for dagens hytte. Vi har ellers i liten eller ingen grad registrert konflikter mellom friluftsbukere og eksisterende hytte og hyttebruk.

Når det gjelder materialbruk, farge, andel vindusflater og andre forhold knyttet til eventuell utvidelse av dagens hytte, har vi følgende merknader:

Ny kledning vil være liggende i tre, med mørke naturtilpassede, ikke reflekterende farger, i samsvar med forvaltningsplanens kap. 4.7.1. Taktekking vil på tilsvarende måte være tilpasset omgivelsene med hensyn til farge, være ikke reflekterende, og bestå av "naturmaterialer" (tre, metall, teglstein eller lignende). Det vil bli benyttet naturstein fra tomt til grunnmur/støtter – jf. referat fra befaring 16.07.12.

Andelen vindusflater vil bli omtrent som i dag og begrenset, også mot sjøen. Vi vil vurdere å benytte lemmer foran aktuelle vinduer, i den grad dette er påkrevd for å unngå reflekser fra kveldssola.

Se for øvrig vedlagte tegninger av fasader, plan og snitt.

Merknader i forhold til verneforskriften, naturmangfoldloven og mulig dispensasjon

I referatet fra befaringen 16.07.12 framgår det at verneforskriften inneholder et generelt byggeforbud. Ønsket om en liten utvidelse av hytta må i medhold av dette behandles etter den generelle dispensasjonshjemmelen i naturmangfoldloven § 48, 1. ledd, jf 4. ledd:

«Forvaltningsmyndigheten kan gjøre unntak fra et vernevedtak, dersom det ikke strider mot vernevedtakets formål og ikke kan påvirke verneverdiene nevneverdig, eller dersom sikkerhetshensyn eller hensynet til vesentlige samfunnsinteresser gjør det nødvendig.»

«Søknad om dispensasjon etter første ledd skal inneholde nødvendig dokumentasjon om tiltakets virkning på verneverdiene. I dispensasjon etter første ledd skal begrunnelsen for vedtaket vise hvordan forvaltningsmyndigheten har vurdert virkningene som dispensasjonen kan få for verneverdiene, og hvilken vekt det er lagt på dette.»

Verneområdeforvalteren oppgir i befaringsreferatet at myndigheten til å gi dispensasjon fra verneforskriften tilligger verneområdestyret. Forutsetningen for en eventuell dispensasjon, er at verneområdestyret finner at tiltaket oppfyller kravene i naturmangfoldlovens § 48, 1. ledd.

Videre presiserer verneområdeforvalteren at loven stiller særlige krav til begrunnelse i slike saker.

Spørsmålene som skal besvares i denne søknaden er altså om en oppgradering og beskjeden utvidelse av dagens hytte strider mot formålet med landskapsvernet, samt om dette tiltaket i nevneverdig grad påvirker verneverdiene i Oksøy-Ryvingen landskapsvernområde.

Oppsummering/søknad

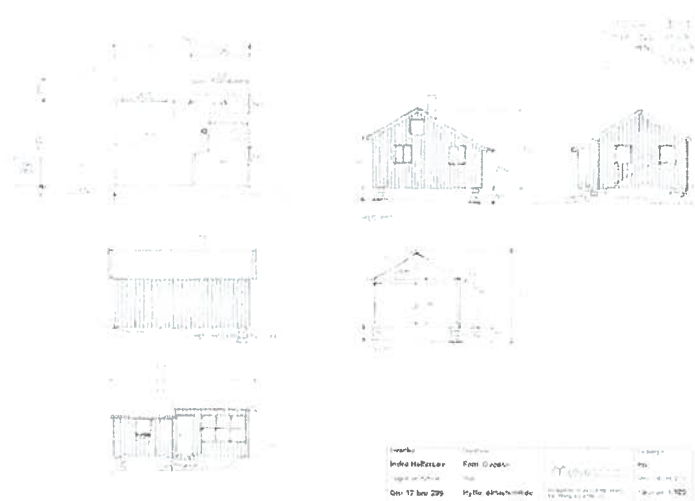
Økningen i arealbeslag og naturpåvirkning som følge av en utvidelse av dagens hytte er etter min mening begrenset. Det økte arealet som hytta vil dekke, er i dag benyttet som plen/uteareal av oss. Ny hytte vil derfor ikke påvirke muligheten for skjøtsel/forvaltning av Indre Hellersøy i tråd med verneformålet. Dessuten blir friluftsbuiken av øya – ut fra hva jeg har framholdt ovenfor, ikke påvirket negativt i nevneverdig grad, sammenliknet med dagens situasjon. Oppsummert vil ”ny” hytte etter vår mening derfor være bedre tilpasset landskapet/landskapsvernområdet, enn dagens hytte.

Jeg ber på bakgrunn av dette om verneområdestyrets tilslutning til vår vurdering; at omfanget av tiltaket er såpass begrenset og lite eksponert mot omgivelsene, at tiltaket ikke påvirker verneverdiene i nevneverdig grad, og ut fra samme resonnerement heller ikke strider mot formålet med vernet.

Med dette vil jeg derfor, på vegne av sameierne, anmode om dispensasjon fra verneforskriften for Oksøy-Ryvingen landskapsvernområde. Vi ber om at dispensasjonen omfatter anledning til en oppgradering og utvidelse av dagens hytte på gbnr 17/299, Indre Hellersøy i Søgne kommune. Se vedlagte tegninger av dagens hytte og en utvidet hytte nederst i søknaden.

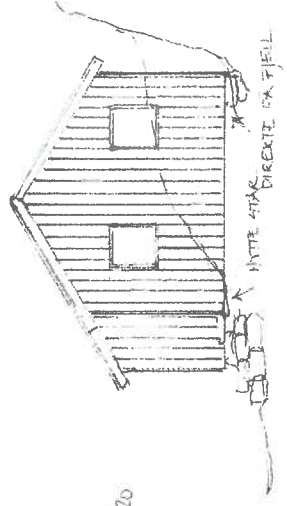
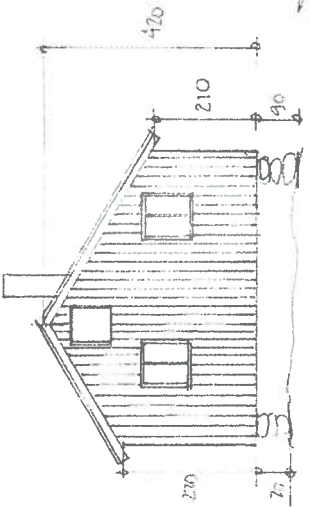
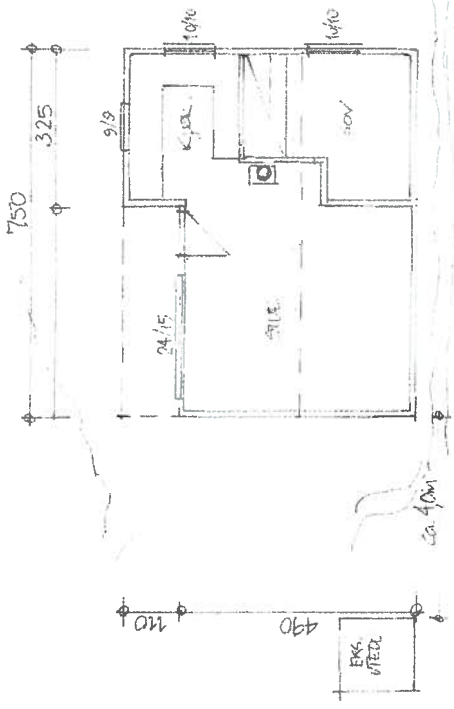
Med vennlig hilsen
Vidar Ovesen

Tegning av eksisterende hytte

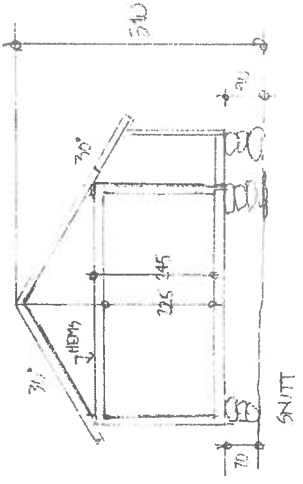



Tegning av utvidet og flyttet hytte

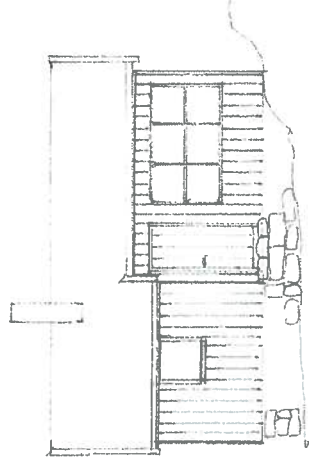
VEKSLAG	E-1
BYA EKS.	41 m ²
UTEDD	25 m ²
	66 m ²



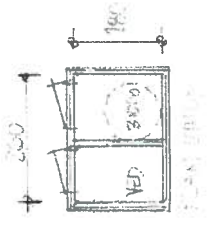
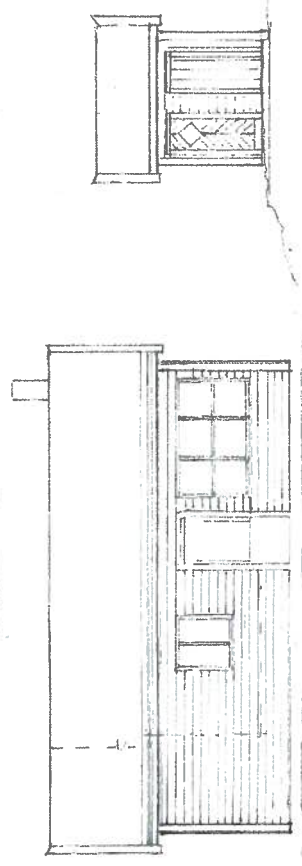
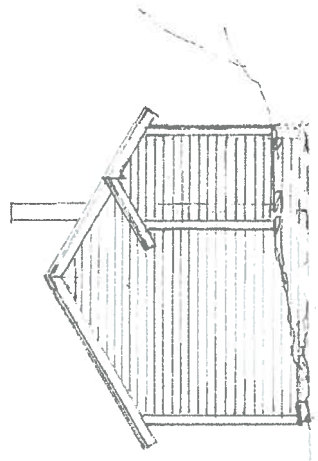
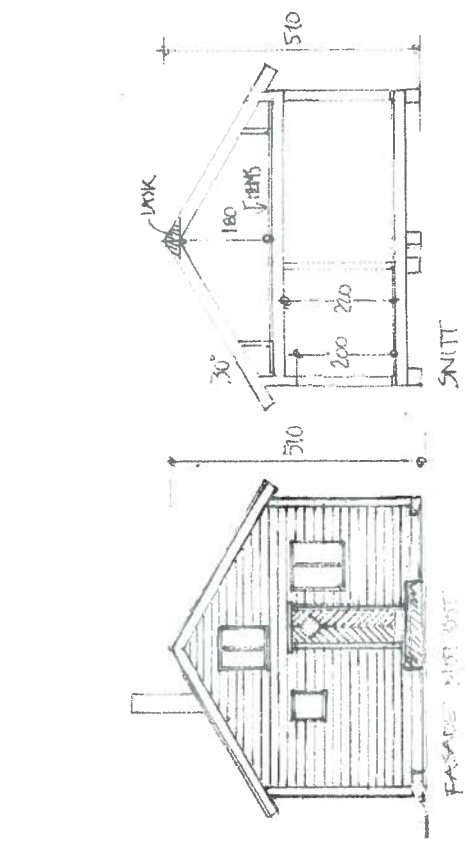
MOT ØST



SNITT



Byggesied:	Tiltakshaver:	Vedlegg nr:
Indre Hellersøy	Fam. Ovesen	Rev:
Søgne kommune	Tiltak:	Dato: 16. okt. 2013
Gnr 17 bnr 299	Hytte, eksisterende	Målestokk: 1:100
	MØVIK arkitektur AS Kjellerveien 24 4200 Kviteseid	
	Andøyfaret 19, 4623 Kviteseid Tlf: 38010284 / 97587172	



Byggessted: Indre Hellersøy Segne kommune Gnr 17 bnr 299	Tiltakshaver: Fam. Ovesen Tiltak: Hytte, endringer	MØVIK LØRREHANSØYER SYDGEORGAVEG Andøyfaret 19, 4623 Kristiansand Tlf: 38010284/ 97587172	Vedlegg nr: Rev: Date: 16. okt. 2013 Målestokk: 1:100
---	---	---	---

Arkivsaksnr: 2012/3055-0
Saksbehandler: Bjørn Vikøyr
Dato: 08.11.2013

Utvalg	Utvalgssak	Møtedato
Verneområdestyret for Oksøy-Ryvingen og Flekkefjord landskapsvernomr.	27/13	26.11.2013

Søknad om tiltaksmidler 2014 for Oksøy-Ryvingen og Flekkefjord landskapsvernområder (SNO bestilling)

Forvalters innstilling

Verneområdestyret prioriterer følgende tiltak i 2014:

1. Videreføring av skjøtselsavtaler i Belteviga, Rosnes, Minkprosjektet, Hummerås, Vågeøyene, Stykkje og Li
2. Hidraheia: Bedre atkomst og drift fra Dåtlandstranda til Kleppe og tiltak på/ved stien til fra Itland til Kjørsfjellet. Naturtypekartlegging.
3. Herøya: Rydding til kystlynghei østre del (sone 8)
4. Brufjellet: Etablere en lokal oppsynsavtale
5. Bergeneset: Rydding til kystlynghei i området Grasåsen-Kjettevika
6. Hummerås: Gjerding mot Veisdal/Langeland
7. Avfallsrydding.
8. Dragøy: Rydding til kystlynghei
9. Utover dette prioriteres videreføring av igangsatte tiltak samt tiltaksområdene i forvaltningsplanene.

Statens naturoppsyn anmodes om å prioritere dialog med grunneiere, skoler og organisasjoner bl a om avfallsryddingsavtaler i samarbeid med skjærgårdstjenesten.

Saksopplysninger

Direktoratet for naturforvaltning har tildelt kr 902 000 til tiltak i Oksøy-Ryvingen og Flekkefjord landskapsvernområde over statsbudsjettet post 1426 post 30 i 2013. I forslag til statsbudsjett fra regjeringen er posten redusert med ca 25 %.

Verneområdestyret har inngått syv skjøtselsavtaler (Belteviga, Rosnes, Minkprosjektet, Hummerås, Vågeøyene, Stykkje, Li) til en verdi av kr 205 000 kr som må prioriteres i

2014. Tre av styrets seks prioriterte satsinger er ivaretatt på driftsnivå med disse avtalene (Åksla/Rosnes, Minkprosjektet, Vågeøyene). Hidraheia er delvis ivaretatt.

Det har vært skjøtselsaktivitet og beiting på de to siste styreprioriterte tiltakene, Bergeneset og Herøya, i 2013.

Vurdering

For å følge opp avtaler og forvaltningsplanene foreslås følgende prioritering i 2014:

1. De syv skjøtselsavtalene videreføres kr 205 000
2. Hidraheia: Bedre atkomst og drift fra Dåtlandstranda til Kleppe kr 170 000 og tiltak på/ved stien til fra Itland til Kjørsfjellet på kr 50 000. Naturtypekartlegging kr 40 000.
3. Herøya: Rydding til kystlynghei i sone 8 i skjøtselsplan kr 100 000
4. Brufjellet: Etablere en lokal oppsynsavtale kr 20 000.
5. Bergeneset: Rydding til kystlynghei i området Grasåsen-Kjettevika jf forvaltningsplan og skjøtselsplan kr 200 000.
6. Hummerås: Gjerding mot Veisdal/Langeland kr 50 000.
7. Avfallsrydding (Oksøy-Ryvingen kr 30 000, Flekkefjord kr 25 000)
8. Dragøy: Rydding til kystlynghei kr 50 000.
9. Utover dette prioriteres videreføring av igangsatte tiltak samt tiltaksområdene i forvaltningsplanene.

Statens naturoppsyn anmodes om å prioritere dialog med grunneiere, skoler og organisasjoner bl a om avfallsryddingsavtaler i samarbeid med skjærgårdstjenesten.

Arkivsaksnr: 2012/3055

Saksbehandler: Bjørn Vikøyr

Dato: 29.10.2013

Utvalg	Utvalgssak	Møtedato
Verneområdestyret for Oksøy-Ryvingen og Flekkefjord landskapsvernomr.	28/13	26.11.2013

Delegering av myndighet til verneområdeforvalteren i saker om ferdsel

Vedlegg

1 29784

Forvalters innstilling

Verneområdestyret delegerer til verneområdeforvalteren myndighet til å treffe vedtak med hjemmel i spesifiserte dispensasjonsbestemmelser om ferdsel etter verneforskriftene for Oksøy-Ryvingen og Flekkefjord landskapsvernområder. Forvalterens vedtak skal treffes i tråd med naturmangfoldloven, verneforskriften og forvaltningsplan.

Saksopplysninger

Basert på ønsker fra flere nasjonalpark-/verneområdestyrer åpnet Miljøverndepartementet for delegering av ferdselsaker i sitt brev av 17. desember 2012.

Relevante bestemmelser framgår av følgende punkter i forskriftene for Oksøy-Ryvingen og Flekkefjord landskapsvernområder § 3:

5.3 Forvaltningsmyndigheten i Oksøy-Ryvingen landskapsvernområde kan gi tillatelse til:

- a. Motorferdsel i forbindelse med transport av materialer til vedlikehold og byggearbeider på bygninger, brygger og lignende. Dersom frakt kan skje ved bruk av båt, skal båt fortrinnsvis benyttes.
- b. Øvelseskjøring til formål som nevnt i forskriftens punkt 5.2 a.
- c. Motorferdsel i forbindelse med drift og vedlikehold av eksisterende kraftlinjer, telekabler og kystverkets anlegg.

5.3 Forvaltningsmyndigheten i Flekkefjord landskapsvernområde kan gi tillatelse til bruk av motorisert kjøretøy på frossen mark, eller luftfartøy til:

- a. Vedlikehold og byggearbeid på bygninger og anlegg.
- b. Drift og vedlikehold av eksisterende kraftlinjer og Kystverkets anlegg. Tillatelser kan gis for flere år av gangen.
- c. Hogst og uttak av trevirke.

Forskriftene har ingen bestemmelser om annen ferdsel som er spesifisert på en slik måte at de er aktuelle å delegere.

Vurdering

Det har vært få motorferdselsaker i landskapsvernområdene. Erfaring tilsier imidlertid at sakene ikke har vært problematisk i forhold til verneverdiene. Det har imidlertid vært en tendens at denne type saker krever raske beslutninger av hensyn til søkers situasjon. Delegeringen vil ventelig gi kortere saksbehandlingstid, noe som er positivt for søker.



DET KONGELIGE
MILJØVERNDEPARTEMENT

Ifølge liste

Deres ref	Vår ref	Dato
	12/3205	17.12.2012

Endringer i vedtektene for nasjonalpark-/verneområdestyrene

Den nye ordningen med lokal forvaltning av nasjonalparker og andre større verneområder, har nå vært i funksjon siden 2010. På bakgrunn av erfaringene så langt, vil departementet gjennomføre enkelte endringer i vedtektene. Dette for å ivareta hensynet til en rasjonell og effektiv forvaltning og for å gjøre vedtektene mer presise.

Endring av punkt 6 om nasjonalparkstyrets sekretariat

Departementet viser til at flere nasjonalpark-/verneområdestyrer har ønsket adgang til å delegerer myndighet til nasjonalpark-/verneområdeforvalteren. Dette gjelder spesielt saker knyttet til motorferdsel og annen ferdsel, hvor det er et stort antall saker, og hvor det regelmessig behandles tillatelser etter verneforskriftenes spesifiserte dispensasjonsbestemmelser. Departementet ser at det kan være hensiktsmessig at styrene gis adgang til å delegerer myndighet til forvalter på dette saksfeltet, da det her er tale om et stort antall saker. Departementet har på bakgrunn av dette foretatt en endring i pkt 6 i vedtektene for nasjonalpark-/verneområdestyrene. Ordlyden i pkt 6 i vedtektene blir nå;

Sekretariatet for nasjonalpark-/verneområdestyret består av en eller flere nasjonalpark-/verneområdeforvalter(ere) som ansettes av Fylkesmannen i og i dialog med styret. Fylkesmannen i har personalansvaret for nasjonalpark-/verneområdeforvalteren (e). Sekretariatet kan fremme innstillinger overfor styret om saker som gjelder forvaltning av verneområdet/ene. Sekretariatet er underlagt nasjonalpark-/verneområdestyret i alle saker som angår forvaltningen av verneområdet/ene.

Styret kan gi forvalteren myndighet til å treffe vedtak i alle saker som gjelder søknad om tillatelse etter verneforskriftenes spesifiserte dispensasjonsbestemmelser om ferdsel

Det er ikke anledning til å delegerer adgangen til å treffe vedtak etter naturmangfoldloven § 48.

Forvalterens vedtak skal treffes i tråd med naturmangfoldloven, verneforskriftene og eventuell forvaltningsplan. Der det ikke foreligger godkjent forvaltningsplan skal styret vurdere om det skal gis særskilte retningslinjer for behandlingen av denne typen saker.

Miljøverndepartementet har utarbeidet egen instruks for prosessen knyttet til ansettelse av nasjonalpark-/verneområdeforvalteren.

Adgangen til delegering innebærer at forvalter kan gis myndighet til å behandle alle typer søknader om ferdsel etter verneforskriftenes spesifiserte tillatelsesbestemmelser. Dette inkluderer eksempelvis bl.a. motorferdsel både på snødekt mark og barkmark, organisert ferdsel, og ferdsel med hest, sykkel eller hundespann.

Gjennom arbeidet med forvaltningsplanen fastsettes rammene for hvordan slike saker skal håndteres. Omfanget av ferdsel må ikke være i strid med verneformålet, naturmangfoldlovens bestemmelser og de bevaringsmålene som er satt i forvaltningsplanen.

Vi vil presisere at delegeringen ikke gjelder søknader om ferdsel som må behandles etter naturmangfoldloven § 48.

Endring av punkt 8.5 om brudd på naturmangfoldloven/verneforskriftene

I vedtektene pkt 8.5 ble det opprinnelig vist til feil kapittel i naturmangfoldloven, samt at ordlyden er upresis i forhold om det er Fylkesmannen eller Direktoratet for naturforvaltning som er rett mottaker av rapporteringen, der administrative sanksjoner kan være aktuelt. Departementet endrer derfor dette punktet slik at ordlyden blir:

Styret har som forvaltningsmyndighet et selvstendig ansvar for å påse at alle brudd på verneforskriftene som styret får kjennskap til blir rapportert/anmeldt til politiet dersom forholdet er straffbart. Kopi av anmeldelse/rapport skal sendes Fylkesmannen og Direktoratet for naturforvaltning. Der administrative sanksjoner er aktuelt, jf. naturmangfoldloven kap. IX, skal styret oversende en rapport om forholdet til Fylkesmannen med kopi til Direktoratet for naturforvaltning.

Med hilsen

Lene Lyngby (e.f.)
ekspedisjonssjef

Torbjørn Lange
avdelingsdirektør

Dokumentet er godkjent elektronisk, og har derfor ikke håndskrevet signatur.

Kopi: Direktoratet for naturforvaltning

Arkivsaksnr: 2012/3055-0
Saksbehandler: Bjørn Vikøyr
Dato: 14.11.2013

Utvalg	Utvalgssak	Møtedato
Verneområdestyret for Oksøy-Ryvingen og Flekkefjord landskapsvernomr.	29/13	26.11.2013

Budsjett for drift av verneområdestyret 2014

Vedlegg
1 Budsjett for 2014 - 2 side

Forvalters innstilling

Verneområdestyret ber verneområdeforvalteren om å søke Miljødirektoratet om kr 275 000 til drift av verneområdestyret i 2014.

Saksopplysninger

Verneområdestyret ønsker å gjennomføre fem møter og en studietur i 2014. Til dette er det behov for et budsjett på kr 275 000.

Innspill Drift av forvaltningsstyret. Søknad om midler for 2013

Verneområdestyret for Osøy-Ryvingen og Flekkefjord landskapsvernområder

	Grunnlag	VO/FM Antall/andel	Forslag		Tildelt godkjent	Disp av
			Kap 1426/27	Kap 1510		
A. Lønn inkl sosiale utgifter 1.1.-31.12	548 700	1,152		632 102	FM	
B. Fellesadministrative tjenester 20 % av lønn		0,200		126 420	FM	
C. Driftsutgifter verneområdeforvalter (kontor, reise, tlf)	270 000	1,000		270 000	FM	
D. Driftsutgifter styre/utvalg	242 505	1,000	242 505		VOS	
E. Midler til forvaltningsplanlegging		1,000	100 000		VOS	
F. Tiltaksmidler søknad egen sak (disp delvis av SNO)	900 000		900 000		VOS	
G. Sum			1 242 505	1 028 523		

Kristiansand 13. nov 2013

Reidar Gausdal
styreleder

Bjørn Vikøyr
forvalter

Punkt D verneområdestyret og rådgivende utvalg basert på regnskap jf retningslinjer for møtegodtgjørelse

Styremøter møtegodtgjørelse	12 668	6,0	76 005
Styremøter mat	1 900	5,0	9 500
Styret kjøregodtgjørelser	2 500	6	15 000
Driftsutgifter styremøter (leie av båt mv)	10 000	1	10 000
Oppføringsdag	15 000	1	15 000
Studietur styret	5 000	6	30 000
Reise til nasjonalparkkonferanse	6 000	5	30 000
Rådgivende utvalg mat	2500	2	5 000
Rådgivende utvalg kjøregodtgjørelse	3000	2	6 000
Driftsutgifter rådgivende utvalgsmøter	5000	1	5 000
Rådgivende utvalg deltakelse på oppføringsdag	8000	1	8 000
Rådgivende utvalg deltakelse på studietur	10 000	2	20 000
Samling skjøtselsnettverket (SNO/FM/VOS)	3000	2,0	6 000
Samling kontaktutvalget for kommunene	7000	1,0	7 000
Sum			242 505

Reidar Gausdal
styreleder

Bjørn Vikøyr
forvalter

ST 30/13 Eventuelt

- Endring av møtedatoer 2014
- Supplerende retningslinjer for fritidshus/hytter
- Retningslinjer for møtegodtgjørelse fra Miljødirektoratet