



Verneområdestyret for
Oksøy-Ryvingen og
Flekkefjord
landskapsvernområder

Møteinnkalling

Utvalg: Verneområdestyret ORF

Møtested: Maritim Hotell, Flekkefjord

Dato: 19.06.2023

Tidspunkt: 09:30

Eventuelt forfall må meldes snarest til verneområdeforvalter.

Saksliste

Utvalgs- saksnr	Innhold	Lukket	Arkiv- saksnr
ST 16/23	Godkjenning av innkalling. Protokoll fra forrige møte er allerede godkjent.		
ST 17/23	Valg av ett medlem som skal underskrive protokollen sammen med styreleder		
ST 18/23	Orienteringssaker		
RS 3/23	Referat saker		
RS 4/23	Søknad - Oksøy-Ryvingen landskapsvernområde - Lindesnes - Ryvingen fyr - bruksendring av naust og uthus - Kystverket		2023/1697
RS 5/23	Svar vedørende søknad om bruksendring av naust og uthus ved Ryvingen - Oksøy-Ryvingen landskapsvernområde		2023/1697
RS 6/23	Åna-Sira friluftslivsområde - dekning av utgifter til advokatbistand		2022/7765
RS 7/23	Forvaltning av Åna-Sira statlig sikra friluftslivsområde i Flekkefjord		2022/7765
ST 19/23	Oppfølging av brudd på vilkår som er gitt i dispensasjon i ST/sak 81/22 den 12.09.2022 - Buksevika - Flekkefjord landskapsvernområde		2022/5067
ST 20/23	Eventuelt		

ST 16/23 Godkjenning av innkalling. Protokoll fra forrige møte er allerede godkjent.
ST 17/23 Valg av ett medlem som skal underskrive protokollen sammen med styreleder
ST 18/23 Orienteringssaker
RS 3/23 Referat saker



KYSTVERKET

Oksøy-Ryvingen og Flekkefjord
landscapsvernområdestyret
Postboks 788
4809 ARENDAL

Deres ref	Vår ref 2021/1836-10	Arkiv nr	Saksbehandler Belinda Pedersen	Dato 08.02.2023
-----------	-------------------------	----------	-----------------------------------	--------------------

Ryvingen fyr - Søknad om dispensasjon fra Oksøy, Ryvingen og Flekkefjord landskapsvernområder for bruksendring av naustet og uthuset

Ryvingen fyr ble etablert i 1867. Ryvingen fyr var bemannet med en fyrvokter, en underfyrvokter, tre assistenter og senere også en reserveassistent. På det meste bodde fem familier og til sammen 32 mennesker på Ryvingen fyrstasjon på den lille øya utenfor Mandal. Barna hadde skole og guvernante, og all mark som kunne brukes ble dyrket eller brukt til beite. Fyrstasjonen ble avbemannet i 2002 og nesten samtidig ble det inngått mellom Mandal kommune, Kystverket, Ryvingens venner og daværende Vest-Agder fylkeskommune for å ta vare på fyrstasjonen.

I 2017 inngikk Ryvingens venner direkte leieavtale med Kystverket for drift og vedlikehold av fyrområdet, to-mannsboligen, uthuset og naustet. Bruken av bygningene etter avbemanningen ble endret og av denne grunner søker vi kommunen om bruksendringstillatelse for disse bygningene.

Ryvingens venner som overtok driften av fyrstasjon videreførte bruken av plassen som opprinnelig utarbeidet driftskonsept, kfr. vedlegg 5. Skoleprosjektet utgår, Mandal kommune avvirket dette prosjektet da Ryvingens venner overtok driften av stasjonen i 2017.

To-mannsbolig

Brukes til overnatting med 25 sengeplasser. Lindesnes kommune mener at det kategoriseres som vanlig bolig bruk og er ikke nødvendig med bruksendringstillatelse.

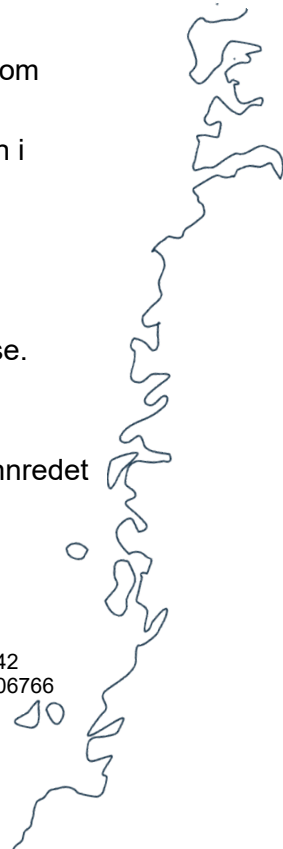
Uthus

Opprinnelig var bygget innredet kun i 1. etg. med 4 sengeplasser. I 2020 ble loftet innredet med 4 sengeplasser. Det er nå til sammen 8 sengeplasser på uthuset.

Sentral postadresse: Kystverket, postboks 1502,
6025 ÅLESUND

Telefon: 07847
E-post: post@kystverket.no
Internett: <https://kystverket.no>

Org.Nr.: 874783242
Bankgiro: 7694 05 06766



Naust

Naustet ble brukt til selskapslokalet eller fellesarrangementet med bespisning for inntil 60 personer. Naustet er også tilpasset folk med nedsatt funksjonsevne. Naustet fikk midlertidig bruksendringstillatelse i 2011 som gikk ut i 2014.

Etter vår vurdering vil ikke bruksendringen føre til endret bruk av fyrstasjonen men heller stadfeste denne. Bruken av naustet med denne pågående virksomhet vil ikke bidra til at allmennhetens interesser i strandsonen blir skadelidende.

Vi søker med dette om tillatelse til varig bruksendringstillatelse av uthuset til overnatting og naust til selskapslokalet.

Vi bemerker at alle fysiske inngrep i området og bygningene i forbindelse med søknaden fra 2011 er tidligere godtatt av fylkeskonservator i hht fredningsbestemmelsene og etablering av VA anlegg er tidligere godtatt av Verneområdestyret for Oksøy, Ryvingen og Flekkefjordlandskapsvernområdet, kfr. vedlegg 3

Med hilsen

Guttorm Tomren
seksjonssjef

Belinda Pedersen
senioringeniør

Dokumentet er elektronisk godkjent

Vedlegg:

Vedlegg 1 Bruksendringstillatelse naust datert 04.11.2011.

Vedlegg 5 driftskonsept Ryvingen fyrstasjon.

Vedlegg 4 Uttalelse Fylkesmannen i Vest-Agder datert 06.10.11.

Vedlegg 3 Vedtak verneområde 07.04.11.

Vedlegg 2 uttalelse fra Agder fylkeskonservator ang. dispensasjon fra fredningsbestemmelsene.

Vedlegg 6 Utslippstillatelse

Fra: post@kystverket.no[post@kystverket.no]
Sendt: 08.02.2023 12:30:56
Til: Postmottak SFAG[sfagpost@statsforvalteren.no]
Tittel: Post fra Kystverket

Vår ref: 2021/1836-10 Ryvingen fyr - Søknad om dispensasjon fra Oksøy, Ryvingen og Flekkefjord landskapsvernområder for bruksendring av naustet og uthuset

Deres ref:

Deres kontakt:

Se vedlegg.

Med hilsen

Belinda Pedersen
senioringeniør
Planleggingsseksjonen

Kystverket, postboks 1502, 6025 ÅLESUND
E-post: post@kystverket.no
Sentralbord: 07847

Brev, sakskorrespondanse og e-post bes adressert til Kystverket, ikke til avdeling eller enkeltperson

**MANDAL KOMMUNE**
Teknisk forvaltningKystverket Sørøst
Postboks 625

4809 ARENDAL

DERES REF:	VÅR REF:	SAKSBEHANDLER:	ARKIVKODE:	DATO:
	2011/688 - 13	Glenn Anderson, 38 27 34 15	023/0007	04.11.2011

**GODKJENT SØKNAD OM DISPENSASJON
- BRUKSENDRING AV NAUST TIL SELSKAPSLOKALE- RYVINGEN.
TILTAKSHAVER: KYSTVERKET SØRØST V/FRODE SEIERSNES**

Det vises til søknad om dispensasjon datert 07.09.11, for bruksendring av naust til selskapslokale på Ryvingen.

I medhold av plan- og bygningsloven § 19-2 gis dispensasjon fra plan- og bygningslovens § 1-8, for bruksendring av naust til selskapslokale i strandsonen. Vedtaket begrunnes med at tiltaket vurderes som en stadfesting av dagens bruk, og vi kan ikke se at intensjonen bak byggeforbudet i strandsonen blir skadelidende av tiltaket.

Det foreligger ikke protester til søknaden.

Kopi av dette vedtaket må vedlegges ved senere innsendelse av <melding> <søknad> tiltak etter plan- og bygningsloven, PBL < § 81>, <§ 86a>, <§ 95b>.

Dette vedtaket er gitt med bakgrunn i de opplysninger som er blitt forelagt søknaden om dispensasjon. Leder teknisk forvaltning opplyser at ved innlevering av byggemelding/søknad kan vedtaket føre til avslag på bakgrunn av andre forhold som ikke er blitt behandlet i dette vedtaket.

Teknisk forvaltning behandler denne sak etter myndighet tildelt i bystyrevedtak, med virkning fra 01.01.03 i sak 068/02.

Tillatelsen har gyldighet i 3 år fra vedtaksdato. Etter denne tid faller tillatelsen bort dersom den ikke er søkt fornyet innen 3-årsfristens utløp. Dersom tillatelse til dispensasjon skal følge/vedlegges senere søknad eller melding om tiltak må slik søknad eller melding være innlevert innen 3-årsfristen.

Søknaden:

søknad om dispensasjon datert 07.09.11, for bruksendring av naust til selskapslokale på Ryvingen.

Gjeldende plangrunnlag:

Tiltaket ligger innenfor 100-metersbeltet langs sjøen. Videre ligger tiltaket innenfor landskapsvernområdet for Oksøy-Ryvingen.

POSTADRESSE: Postboks 905 4509 MANDAL	BESØKSADRESSE: Rådhuset, Ytre Sandgt. 25	TELEFON : 38 27 30 00 TELEFAKS: 38 27 30 99 BANKKTO : 6335.05.2222	INTERNETT: www.mandal.kommune.no E-POST : fellespost@mandal.kommune.no ORG.NR : 964 968 519
--	--	--	---

Begrunnelse for dispensasjon:

Kystverket Sørøst skriver i brev av 07.09.11 at formålet med søknaden er bruksendring fra naust til selskapslokale. Med tilrettelegging av stedet har vi som mål å tilpasse tilgjengeligheten av Ryvingen fyr for funksjonshemmede/rullestolbrukere.

Etter Kystverkets vurdering vil ikke bruksendringen føre til endret bruk av fyrstasjonen men heller stadfeste denne. De formålene som pbl§1-8 skal ivareta vil derfor ikke bli skadelidende.

Eksterne myndigheters uttalelse:

Vest-Agder Fylkeskommune ved Regionalavdelingen har med e-post av 04.10.11 kommentert søknaden. Plan og miljøseksjonen har ingen bemerkninger til dispensasjonssøknaden.

Ryvingen fyrstasjon med området rundt er fredet i henhold til lov om kulturminner §§ 15 og 19 (1994). Fylkeskonservatoren har i brev av 18.03.11 gitt dispensasjon fra fredningen for anleggelse av rampe til naustet og omhengsling av dør. Fylkeskonservatoren har ikke bemerkninger til bruksendringen så lenge den ikke medfører fysiske endringer av bygningen utover dette.

Fylkesmannen i Vest – Agder, ved Miljøvernavdelingen har med brev av 06.10.11 kommentert søknaden. Etter det miljøvernavdelingen kjenner til, drives det i dag noe turistvirksomhet i tilknytning til fyrstasjonen på Ryvingen. Det er mulig å leie selve fyrstasjonen til overnatting på helårsbasis, mens den aktuelle sjøbua kan leies som selskapslokale for inntil 60 personer på sommerstid. Miljøvernavdelingen minner om at byggeforbudet i plan- og bygningsloven § 1-8 også omfatter bruksendringer, og at det generelt er uheldig å dispensere for slike endringer der dette kan medvirke til en økt privatisering av strandsonen. I denne konkrete saken mener avdelingen imidlertid at omsøkte bruksendring, på grunn av pågående virksomhet, ikke vil bidra til at allmennhetens interesser i strandsonen blir skadelidende dersom det innvilges dispensasjon. Miljøvernavdelingen har derfor ingen ytterligere kommentarer til søknaden.

Verneområdestyret for Oksøy-Ryvingen og Flekkefjord landskapsvernområder har i møte den 01.11.11 gitt tillatelse til bruksendring av naust på Ryvingen gnr 23/7 i Mandal kommune til festlokale. Dette med hjemmel i forskriften for Oksøy-Ryvingen landskapsvernområde § 3 punkt 4.2. Det ble satt som vilkår at tiltaket i tillegg må avklares i forhold til plan- og bygningsloven.

Leder teknisk forvaltning samlede vurdering:

Plan- og bygningsloven § 19-2 gir anledning til å dispensere fra bestemmelser fastsatt i eller i medhold av loven på nærmere vilkår.

Det følger av § 19-2, 2. ledd at det ikke kan dispenseres dersom hensynet bak bestemmelsen det dispenseres fra, eller hensynene i lovens formålsbestemmelse, blir vesentlig tilsidesatt. Videre fremgår det at det skal foretas en avveining av hensynene som taler for og i mot en dispensasjon. Det kan bare dispenseres dersom det foreligger en klar overvekt av hensyn som taler for en dispensasjon. I § 19-2, 3. og 4. ledd er det fremhevet ulike hensyn som skal tillegges særlig vekt i vurderingen.

I medhold av plan- og bygningslovens § 19-2 er det søkt om dispensasjon fra byggeforbudet i strandsonen, vedrørende bruksendring av naust til selskapslokale.

Hensynet bak byggeforbudet i strandsonen er landskapsvern, allmennhetens ferdsel og det biologiske mangfold.

Generelt er det uheldig å dispensere for endringer der dette kan medvirke til en økt privatisering av strandsonen. I denne konkrete saken kan vi ikke se at den omsøkte bruksendringen, med bakgrunn i den pågående virksomhet, vil bidra til at allmennhetens interesser i strandsonen blir skadelidende dersom det innvilges dispensasjon

Klageadgang:

Dette vedtaket kan påklages. Frist for å klage er satt til tre uker etter mottakelse av dette brevet. Se vedlagte orientering.

Saken er behandlet av teknisk forvaltning og den har fått vedtaksnr. 717/11.

Med hilsen



Sveinung Haaland
leder teknisk forvaltning



Glenn Anderson
fagansvarlig byggesak

Kopi til:

Vest-Agder Fylkeskommune

Fylkesmannen i Vest-Agder, miljøvernadv.

Verneområdeforvalter Bjørn Vikøyr

Postboks 517 4605 KRISTIANSAND S
Postboks 513 4605 KRISTIANSAND S.

Fra: [Eriksen, Pål Gitmark](#)
Til: [Pedersen, Belinda Bernardino Bautista](#)
Emne: RE: Ryvingen fyr - Naust og Uthus - Trenger vi å søke om dispensasjon når det gjelder bruksendring av bygget?
Dato: mandag 30. januar 2023 09:24:05
Vedlegg: [image003.png](#)
[image005.png](#)
[image004.png](#)
[image006.png](#)

Hei Belinda,

Bruksendringen krever ikke dispensasjon fra fredningsformålet så lenge det ikke gjøres fysiske inngrep.

«Utover å bevare bygningenes eksteriør og interiør med hensyn til opprinnelig hovedform, fasadeuttrykk og planløsning, gis det ikke noen markante føringer om bruken. At bygningene søkes bruksendret til annet formål enn opprinnelig, er ikke i strid med fredningsvedtaket så lenge bygningenes eksteriør og interiør bevares i størst mulig grad.»

I e-posten kommer det frem at det ikke skal gjøres nye tiltak.
Vi anser derfor at bruksendringen ikke krever dispensasjon fra vår side.

Med vennlig hilsen
Pål Gitmark Eriksen
Rådgiver nyere tids kulturminner

Kulturminnevern og kulturturisme
Mobil: +4791810045
E-post: Pal.Gitmark.Eriksen@agderfk.no

agderfk.no

From: Pedersen, Belinda Bernardino Bautista <belinda.pedersen@kystverket.no>
Sent: fredag 27. januar 2023 15:34
To: Eriksen, Pål Gitmark <Pal.Gitmark.Eriksen@agderfk.no>
Subject: Ryvingen fyr - Naust og Uthus - Trenger vi å søke om dispensasjon når det gjelder bruksendring av bygget?

Hei,
Vi holder på å søke om bruksendringstillatelse for naustet og uthuset på Ryvingen fyr. Jeg fikk spørsmål fra kommunen om dette er klarert med fylke angående fredningsbestemmelsene.
Naustet hadde fått en midlertidig bruksendringstillatelse i 2011 som har gått ut i 2014. Uthuset har ikke hatt bruksendringstillatelse. Vi prøver å få alle formalitetene på plass.

Begge bygningene er blitt brukt som før etter avbemanningen av fyret i 2002. Deretter ble utleid til Mandal kommune. Mandal kommune hadde samarbeid med Ryvingensvenner som hadde utleie av fyret i sommersesongene fra 2002. Bruken av

bygningene har vært den samme siden 2002. To-mannsboligen og uthuset blir brukt til overnattinger og som ubetjent hytte og naustet brukt som selskapslokalet / bespisning.

Derfor ringte jeg deg ang. dette pga. Sweco som hjalp oss med dispensasjonssøknad i forbindelse med søknad til Lindesnes kommune etter plan-og bygningsloven bemerket at:

«Utover å bevare bygningenes eksteriør og interiør med hensyn til opprinnelig hovedform, fasadeuttrykk og planløsning, gis det ikke noen markante føringer om bruken. At bygningene søkes bruksendret til annet formål enn opprinnelig, er ikke i strid med fredningsvedtaket så lenge bygningenes eksteriør og interiør bevares i størst mulig grad.»

Legger ved dokumentet.

Trenger vi dispensasjon fra fredningsbestemmelsene når det gjelder bruksendring av naustet (bruksendres til selskapslokalet) og uthuset (bruksendres til selvbetjenthytte)? Lindesnes kommune, ringte meg i går og sa at vi ikke trengte bruksendringstillatelse for to-mannsboligen siden bruken av dette er kategorisert som bolig og er uendret i forhold til dagens bruk.

Hører fra deg.
Takk.

Hilsen

Belinda B. Pedersen

senioringeniør

Planleggingsseksjonen

Rederi, fyr og sjømerking

KYSTVERKET

Tlf:370 19730 / 996 41257

Sentralbord: 07847

www.kystverket.no

Kystverkets visjon er å utvikle kysten og havområda til verdens sikreste og reneste

Saksnr	Innhold	U.off.
PS 5/11	Godkjenning av protokoll	
PS 6/11	Tildeling av midler til verneområdeforvaltningen i 2011	
PS 7/11	Strategi for bruk og vern av naturvernområder i Vest-Agder kyst	
PS 8/11	Verneområdestyrets møteplan høsten 2011	
PS 9/11	Rammeavtale mellom Fylkesmannen og Søgne kommune vedrørende knutepunkt og kontor for verneområdet Verneområdestyret Oksøy-Ryvingen og Flekkkefjord landskapsvernområder	
PS 10/11	Verneområdestyret møte og reisegodtgjørelse 2011	
PS 11/11	Statens naturoppsyn bestilling fra verneområdestyret for 2011	
PS 12/11	Oppsummering av nasjonalparkkonferansn på Røros 2.-3. mars 2011	
PS 13/11	Søknad om toalett for allmenheten Dåtlandstranda	
PS 14/11	Søknad om reparasjon av Dåtlandsbua	
PS 15/11	Søknad om oppføring av trebrygge i Ytre Berefjord og reparasjon av steinbrygge i Indre Berefjord	
PS 16/11	Søknad om tillatelse for oppføring av steinbrygge med mer på Prestøy	
PS 17/11	Tilrettelegging for friluftsliv - Torjushola på Skjernøy	
PS 18/11	Søknad om utslippsledning fra Ryvingen fyr.	
PS 19/11	Søknad om utbedring av gangvei til Skyllevikholmen	
PS 20/11	Søknad om reparasjon av brygge og utvidelse av rampe i Skylleviga, Flekkerøy	
PS 20/11	Søknad om utvidelse av brygge Vassøy i Søgne kommune	
PS 21/11	Eventuelt	

PS 5/11 Godkjenning av protokoll

Saksprotokoll i Verneområdestyret Oksøy-Ryvingen og Flekkefjord landskapsvernområder - 07.04.2011

Behandling:

Verneområdestyret hadde ingen merknader til protokollen fra møtet 9. februar 2011.

Vedtak/innstilling:

Protokollen ble godkjent uten merknader og underskrivet av Helge Andresen og Grete Kvelland Skaara.

PS 6/11 Tildeling av midler til verneområdeforvaltningen i 2011

Verneområdeforvalterens forslag til vedtak:

Verneområdestyret tar informasjonen til etterretning og overlater til verneområdeforvalteren å disponere midlene til tiltak og til Søgne kommune å disponere midlene til knutepunkt.

Saksprotokoll i Verneområdestyret Oksøy-Ryvingen og Flekkefjord landskapsvernområder - 07.04.2011

Behandling:

Verneområdeforvalterens forslag til vedtak ble enstemmig vedtatt.

Vedtak/innstilling:

Verneområdestyret tar informasjonen til etterretning og overlater til verneområdeforvalteren å disponere midlene til tiltak og til Søgne kommune å disponere midlene til knutepunkt.

PS 7/11 Strategi for bruk og vern av naturvernområder i Vest-Agder kyst

Verneområdeforvalterens forslag til vedtak:

Verneområdestyret oppnevner et utvalg bestående av to representanter fra verneområdestyret, fylkesmannen og verneområdeforvalteren skal utforme en strategi for bruk og vern av naturvernområder i Vest-Agder kyst. Innstillingen skal legges fram som sak til verneområdestyremøtet 8. juni 2011. Representantene fra styret er styreleder Alf Gottfred Møll og nestleder Reidar Gausdal.

Saksprotokoll i Verneområdestyret Oksøy-Ryvingen og Flekkefjord landskapsvernområder - 07.04.2011

Behandling:

Verneområdeforvalterens forslag til vedtak ble enstemmig vedtatt.

Vedtak/innstilling:

Verneområdestyret oppnevner et utvalg bestående av to representanter fra verneområdestyret, fylkesmannen og verneområdeforvalteren som skal utforme en strategi for bruk og vern av naturvernområder i Vest-Agder kyst. Innstillingen skal legges fram som sak til verneområdestyremøtet 8. juni 2011. Representantene fra styret er styreleder Alf Gottfred Møll og nestleder Reidar Gausdal.

PS 8/11 Verneområdestyrets møteplan høsten 2011

Verneområdeforvalterens forslag til vedtak:

Verneområdestyret skal ha følgende møter/konferanser høsten 2011:

Møte 5: 20. september kl 1000-1400

Møte 6: 19. oktober kl 0900-1800

Møte 7: 14. desember kl 1000-1400.

Saksprotokoll i Verneområdestyret Oksøy-Ryvingen og Flekkefjord landskapsvernområder - 07.04.2011

Behandling:

Verneområdeforvalterens forslag til vedtak ble enstemmig vedtatt.

Vedtak/innstilling:

Verneområdestyret skal ha følgende møter/konferanser høsten 2011:

Møte 5: 20. september kl 1000-1400

Møte 6: 19. oktober kl 0900-1800

Møte 7: 14. desember kl 1000-1400.

PS 9/11 Rammeavtale mellom Fylkesmannen og Søgne kommune vedrørende knutepunkt og kontor for verneområdet Verneområdestyret Oksøy-Ryvingen og Flekkefjord landskapsvernområder

Verneområdeforvalterens forslag til vedtak:

Verneområdestyret tar tilsettingsprosedyren og rammeavtalen til etterretning.

Saksprotokoll i Verneområdestyret Oksøy-Ryvingen og Flekkefjord landskapsvernområder - 07.04.2011**Behandling:**

Verneområdeforvalterens forslag til vedtak enstemmig ble vedtatt.

Vedtak/innstilling:

Det er lagt fram et utkast til avtale med tanke på inngåelse når verneområdeforvalter er tilsatt. Stillingen ble utlyst 11. mars med søknadsfrist 1. april. Ansettelsen administreres av assisterende fylkesmann. Styreleder og representant for Søgne kommune deltar på intervju som blir avholdt i Søgne snarest etter at søknadsfristen er gått ut.

PS 10/11 Verneområdestyret møte og reisegodtgjørelse 2011**Verneområdeforvalterens forslag til vedtak:**

Verneområdestyret legger til grunn veiledende satser for utvalgsgodtgjørelse for medlemmer av styret som ikke får godtgjort møtetid gjennom sitt politiske verv i egen kommune. Det betyr kr 360,- pr time for styremedlemmer som er deltidspolitikere. Tre av styremedlemmene har søkt møtegodtgjørelse.

Saksprotokoll i Verneområdestyret Oksøy-Ryvingen og Flekkefjord landskapsvernområder - 07.04.2011**Behandling:**

Verneområdeforvalteren foreslår følgende tilføyelse under møtet:

Møtegodtgjørelse beregnes for reell møtetid pluss to timer for reisetid ved ordinære møter.

Verneområdeforvalterens forslag til vedtak med tillegg framkommet under møtet, ble enstemmig vedtatt.

Vedtak/innstilling:

Verneområdestyret legger til grunn veiledende satser for utvalgsgodtgjørelse for medlemmer av styret som ikke får godtgjort møtetid gjennom sitt politiske verv i egen kommune. Det betyr kr 360,- pr time for styremedlemmer som er deltidspolitikere. Møtegodtgjørelse beregnes for reell møtetid pluss to timer for reisetid ved ordinære møter. Tre av styremedlemmene har søkt møtegodtgjørelse.

PS 11/11 Statens naturoppsyn bestilling fra verneområdestyret for 2011

Verneområdeforvalterens forslag til vedtak:

Verneområdestyret tar bestillingen til orientering.

Saksprotokoll i Verneområdestyret Okseøy-Ryvingen og Flekkefjord landskapsvernområder - 07.04.2011**Behandling:**

Verneområdeforvalterens forslag til vedtak ble enstemmig vedtatt.

Vedtak/innstilling:

Verneområdestyret tar bestillingen til orientering.

PS 12/11 Oppsummering av nasjonalparkkonferansen på Røros 2.-3. mars 2011**Verneområdeforvalterens forslag til vedtak:**

Verneområdestyret tar oppsummeringen til orientering.

Saksprotokoll i Verneområdestyret Okseøy-Ryvingen og Flekkefjord landskapsvernområder - 07.04.2011**Behandling:**

Verneområdeforvalterens forslag til vedtak ble enstemmig vedtatt

Vedtak/innstilling:

Verneområdestyret tar oppsummeringen til orientering.

PS 13/11 Søknad om toalett for allmenheten Dåtlandstranda**Verneområdeforvalterens forslag til vedtak:**

Verneområdestyret gir med hjemmel i naturmangfoldloven § 48 dispensasjon til grunneier i Li gnr 40/1,2,3 i Flekkefjord kommune, til å bygge et enkelt uisolert toalettbygg på 1,8*2,5 m. Bygget ligger i skjærgårdsparken, skal være offentlig tilgjengelig og skal driftes av turistforeningen. Det skal bygges uten nevneverdig inngrep i bakken, uten bruk av betong og slik at det kan fjernes hvis verneområdestyret ønsker det etter 10 år. Bygget skal være i tradisjonell byggestil med umalt liggende naturkledning og bølgeblikk tak. Det skal ikke legges vann til bygget. Tiltaket må prosjekteres av kvalifisert foretak. Det skal tinglyses en avtale mellom grunneier og Flekkefjord kommune, som sikrer nødvendig vedlikehold og allmenhetens adgang.

Dispensasjonen gjelder i tre år og kun i forhold til forskriften for Flekkefjord landskapsvernområde. Tiltaket må i tillegg avklares i forhold til kommuneplanen og plan- og bygningsloven.

Saksprotokoll i Verneområdestyret Okstøy-Ryvingen og Flekkefjord landskapsvernområder - 07.04.2011

Behandling:

Skaara forslår at toalettet lokaliseres mer tilbaketrukket i landskapet i innerkant av Bolettes jorde.

Verneområdeforvalterens forslag til vedtak med Skaaras tilføyelse, ble enstemmig vedtatt.

Vedtak/innstilling:

Verneområdestyret gir med hjemmel i naturmangfoldloven § 48 dispensasjon til grunneier i Li gnr 40/1,2,3 i Flekkefjord kommune, til å bygge et enkelt uisolert toalettbygg på 1,8*2,5 m. Bygget ligger i skjærgårdsparken, skal være offentlig tilgjengelig og skal driftes av turistforeningen. Toalettet skal lokaliseres i innerkant av Bolettes jorde. Det skal bygges uten nevneverdig inngrep i bakken, uten bruk av betong og slik at det kan fjernes hvis verneområdestyret ønsker det etter 10 år. Bygget skal være i tradisjonell byggestil med umalt liggende naturkledning og bølgeblikk tak. Det skal ikke legges vann til bygget. Tiltaket må prosjekteres av kvalifisert foretak. Det skal tinglyses en avtale mellom grunneier og Flekkefjord kommune, som sikrer nødvendig vedlikehold og allmenhetens adgang.

Dispensasjonen gjelder i tre år og kun i forhold til forskriften for Flekkefjord landskapsvernområde. Tiltaket må i tillegg avklares i forhold til kommuneplanen og plan- og bygningsloven.

PS 14/11 Søknad om reparasjon av Dåtlandsbua

Verneområdestyret gir med hjemmel i forskriften for Flekkefjord landskapsvernområde § 3 punkt 1.3, tillatelse til grunneier i Li gnr 40/1,2,3 i Flekkefjord kommune, til å erstatte dagens enkle labankdør i Dåtlandsbua med ei sentrert tofløyet labankdør med ca 2 m bredde. Bygget skal forbli et stolpebygg i tradisjonell byggestil med naturtre reisverk, umalt naturkledning og bølgeblikk tak. Tiltaket må prosjekteres av kvalifisert foretak.

Dispensasjonen gjelder i tre år og kun i forhold til forskriften for Flekkefjord landskapsvernområde. Tiltaket må i tillegg avklares i forhold til plan- og bygningsloven.

Saksprotokoll i Verneområdestyret Okstøy-Ryvingen og Flekkefjord landskapsvernområder - 07.04.2011

Behandling:

Verneområdeforvalterens forslag til vedtak ble enstemmig vedtatt.

Vedtak/innstilling:

Verneområdestyret gir med hjemmel i forskriften for Flekkefjord landskapsvernområde § 3 punkt 1.3, tillatelse til grunneier i Li gnr 40/1,2,3 i Flekkefjord kommune, til å erstatte dagens enkle labankdør i Dåtlandsbua med ei sentrert tofløyet labankdør med ca 2 m bredde. Bygget skal forbli et stolpebygg i tradisjonell byggestil med naturtre reisverk, umalt naturkledning og bølgeblikk tak. Tiltaket må prosjekteres av kvalifisert foretak.

Dispensasjonen gjelder i tre år og kun i forhold til forskriften for Flekkefjord landskapsvernområde. Tiltaket må i tillegg avklares i forhold til plan- og bygningsloven

PS 15/11 Søknad om oppføring av trebrygge i Ytre Berefjord og reparasjon av steinbrygge i Indre Berefjord

Verneområdeforvalterens forslag til vedtak:

Verneområdestyret gir med hjemmel i forskriften for Flekkefjord landskapsvernområde § 3 punkt 1.3 e tillatelse til Flekkefjord kommune, til å tilbakeføre eksisterende steinbrygge som omsøkt og plassere ut ett skjærgårdsparkskilt, ei livbøye og en grill i syrefast eller syrebestandig stål eller ildfast stein med lengde/diameter inntil 0,6 m, i bakkant av brygga i Indre Berefjord, samt å føre opp ei trebrygge på 10 x 2 m som omsøkt og plassere ut ett skjærgårdsparkskilt, ei livbøye, en akterfortøyingsbøye og to fortøyningsbolter i Ytre Berefjord, begge deler på gnr 54/2 i Flekkefjord kommune. Trebrygga skal utformes i naturtre og giftfrie materialer. Skjærgårdsparkskilt og livbøye skal plasseres lett synlig, men samtidig slik at det ikke virket unødig dominerende i landskapet.

Tiltakene må prosjekteres av kvalifisert foretak. Flekkefjord kommune er ansvarlig for vedlikehold av anleggene.

Tillatelsen gjelder i tre år og kun i forhold til forskriften for Flekkefjord landskapsvernområde. Tiltaket må i tillegg avklares i forhold til kommuneplanen og plan- og bygningsloven. Utlegging av bøyer i sjø krever tillatelse fra Havneloven.

Saksprotokoll i Verneområdestyret Oksoy-Ryvingen og Flekkefjord landskapsvernområder - 07.04.2011

Behandling:

Møll foreslo at det bør benyttes eikematerialer og solide dimensjoner ved bygging av trebrygger i landskapsvernområdet.

Verneområdeforvalterens forslag til vedtak med Møll sin tilføyelse, ble enstemmig vedtatt.

Vedtak/innstilling:

Verneområdestyret gir med hjemmel i forskriften for Flekkefjord landskapsvernområde § 3 punkt 1.3 e tillatelse til Flekkefjord kommune, til å tilbakeføre eksisterende steinbrygge som omsøkt og plassere ut ett skjærgårdsparkskilt, ei livbøye og en grill i syrefast eller syrebestandig stål eller ildfast stein med lengde/diameter inntil 0,6 m, i bakkant av brygga i Indre Berefjord, samt å føre opp ei trebrygge på 10 x 2 m som omsøkt og plassere ut ett skjærgårdsparkskilt, ei livbøye, en akterfortøyingsbøye og to fortøyningsbolter i Ytre Berefjord, begge deler på gnr 54/2 i Flekkefjord kommune. Trebrygga skal utformes i eik og giftfrie materialer. Skjærgårdsparkskilt og livbøye skal plasseres lett synlig, men samtidig slik at det ikke virket unødig dominerende i landskapet.

Tiltakene må prosjekteres av kvalifisert foretak. Flekkefjord kommune er ansvarlig for vedlikehold av anleggene.

Tillatelsen gjelder i tre år og kun i forhold til forskriften for Flekkefjord landskapsvernområde. Tiltaket må i tillegg avklares i forhold til kommuneplanen og plan- og bygningsloven. Utlegging av bøyer i sjø krever tillatelse fra Havneloven.

PS 16/11 Søknad om tillatelse for oppføring av steinbrygge med mer på Prestøy

Verneområdeforvalterens forslag til vedtak:

Verneområdestyret gir med hjemmel i forskriften for Flekkefjord landskapsvernområde § 3 punkt 1.3 e tillatelse til Flekkefjord kommune, til bygge ei steinbrygge på steinbrygge/-bro på 13*1,5 m og plassere ut ett skjærgårdsparkskilt, ei livbøye og fem fortøyningsbolter i tilknytning til brygga, uten at fortøyning hindrer ilandstigning, i Kjerringvika på Prestøy på gnr 12/1 mfl i Flekkefjord kommune. Brygga skal ha 2-3 åpninger á en meter, for å sikre god vanngjennomstrømming. Skjærgårdsparkskilt og livbøye skal plasseres lett synlig, men samtidig slik at det ikke virket unødige dominerende i landskapet.

Tiltakene må prosjekteres av kvalifisert foretak. Flekkefjord kommune er ansvarlig for vedlikehold av anlegget.

Tillatelsen gjelder i tre år og kun i forhold til forskriften for Flekkefjord landskapsvernområde. Tiltaket må i tillegg avklares i forhold til kommuneplanen og plan- og bygningsloven.

Saksprotokoll i Verneområdestyret Oksøy-Ryvingen og Flekkefjord landskapsvernområder - 07.04.2011

Behandling:

Andresen foreslo: Saken utsettes. Administrasjonen anmodes om å vurdere saken nærmere med bakgrunn i styrets ordskifte.

Andresens forslag til vedtak ble enstemmig vedtatt.

Vedtak/innstilling:

Saken utsettes. Administrasjonen anmodes om å vurdere saken nærmere med bakgrunn i styrets ordskifte.

PS 17/11 Tilrettelegging for friluftsliv - Torjushola på Skjernøy

Rådmannens forslag til vedtak:

Verneområdestyret innvilger dispensasjon i forhold til verneforskrifte for omsøkte tiltak i Torjushola jfr. naturmangfoldlovens § 48.

En forutsetning for dispensasjonen er at tiltaket i Slyhola, i forvaltningsplan for skjærgårdsparken ikke gjennomføres.

Saksprotokoll i Verneområdestyret Oksøy-Ryvingen og Flekkefjord landskapsvernområder - 07.04.2011

Behandling:

Andresen foreslo at det bør benyttes kraftige dimensjoner ved bygging av brygger i landskapsvernområdet.

Skaara foreslo at følgende formulering tas inn i vedtaket: Tiltaket må i tillegg avklares i forhold til kommuneplanen og plan- og bygningsloven.

Verneområdeforvalterens forslag til tiltak med tilføyelser fra Andresen og Skaara, ble enstemmig vedtatt.

Vedtak/innstilling:

Verneområdestyret innvilger dispensasjon i forhold til verneforskriften for omsøkte tiltak i Torjushola jfr. naturmangfoldlovens § 48. Det bør benyttes kraftige dimensjoner ved bygging av brygger i landskapsvernområdet. En forutsetning for dispensasjonen er at tiltaket i Slyhola, i forvaltningsplan for skjærgårdsparken, ikke gjennomføres.

Dispensasjonen gjelder kun i forhold til forskriften for Oksøy-Ryvingen landskapsvernområde. Tiltaket må i tillegg avklares i forhold til kommuneplanen og plan- og bygningsloven.

PS 18/11 Søknad om utslippsledning fra Ryvingen fyr.**Rådmannens forslag til vedtak:**

Verneområdestyret gir dispensasjon fra verneforskriften for omsøkte tiltak, jfr. Naturmangfoldlovens § 48.

Før endelig tillatelse må søknaden behandles etter forurensingslov og plan- og bygningsloven.

Saksprotokoll i Verneområdestyret Oksøy-Ryvingen og Flekkefjord landskapsvernområder - 07.04.2011**Behandling:**

Andresen foreslo å ta inn i vedtaket at saken må behandles etter havneloven.

Verneområdeforvalterens forslag til vedtak med Andresens tilleggsforslag, ble enstemmig vedtatt.

Vedtak/innstilling:

Verneområdestyret gir dispensasjon fra verneforskriften for omsøkte tiltak, jfr. Naturmangfoldlovens § 48. Før endelig tillatelse må søknaden behandles etter forurensingsloven, plan- og bygningsloven og havneloven.

PS 19/11 Søknad om utbedring av gangvei til Skyllevikholmen

Verneområdeforvalterens forslag til vedtak:

Verneområdestyret gir med hjemmel i naturmangfoldloven § 48 dispensasjon til grunneier på Skylleviksholmen gnr 1/138 i Kristiansand kommune, til å utbedre gangvei fra Kristiansand kommunes friluftseiendom Stangfjellet gnr 1/203, til Skyllevikholmen. Gangveien skal ha en gangbredde på 100-120 cm. Den skal utformes i stedegen naturstein som skal bygges opp slik at den faller naturlig inn mot skjæret, dvs ca 30-40 cm lavere enn toppen på skjæret, dvs inntil 60 centimeter over normal vannstand. Gangveien kan stabiliseres med en skjult betongkonstruksjon samt minimum 3-4 integrerte betongkulverter av minimum Ø600 mm for å sikre god vanngjennomstrømming. Tiltaket må prosjekteres av kvalifisert foretak. Det skal tinglyses en avtale mellom grunneier og Kristiansand kommune, som sikrer nødvendig vedlikehold og allmenhetens adgang til Skyllevikholmen.

Dispensasjonen gjelder i tre år og gjelder kun i forhold til forskriften for Oksøy-Ryvingen landskapsvernområde. Tiltaket må i tillegg avklares i forhold til kommuneplanen og plan- og bygningsloven.

Saksprotokoll i Verneområdestyret Oksøy-Ryvingen og Flekkefjord landskapsvernområder - 07.04.2011

Behandling:

Verneområdeforvalterens forslag til vedtak ble enstemmig vedtatt.

Vedtak/innstilling:

Verneområdestyret gir med hjemmel i naturmangfoldloven § 48 dispensasjon til grunneier på Skylleviksholmen gnr 1/138 i Kristiansand kommune, til å utbedre gangvei fra Kristiansand kommunes friluftseiendom Stangfjellet gnr 1/203, til Skyllevikholmen. Gangveien skal ha en gangbredde på 100-120 cm. Den skal utformes i stedegen naturstein som skal bygges opp slik at den faller naturlig inn mot skjæret, dvs ca 30-40 cm lavere enn toppen på skjæret, dvs inntil 60 centimeter over normal vannstand. Gangveien kan stabiliseres med en skjult betongkonstruksjon samt minimum 3-4 integrerte betongkulverter av minimum Ø600 mm for å sikre god vanngjennomstrømming. Tiltaket må prosjekteres av kvalifisert foretak. Det skal tinglyses en avtale mellom grunneier og Kristiansand kommune, som sikrer nødvendig vedlikehold og allmenhetens adgang til Skyllevikholmen.

Dispensasjonen gjelder i tre år og gjelder kun i forhold til forskriften for Oksøy-Ryvingen landskapsvernområde. Tiltaket må i tillegg avklares i forhold til kommuneplanen og plan- og bygningsloven.

PS 20/11 Søknad om reparasjon av brygge og utvidelse av rampe i Skylleviga, Flekkerøy

Verneområdeforvalterens forslag til vedtak:

Verneområdestyret gir med hjemmel i forskriften for Oksøy-Ryvingen landskapsvernområde § 3 punkt 1.3 e tillatelse på gnr 1/138 i Kristiansand kommune, til å:

1. Rette bryggefronten på eksisterende brygge som i dag går inn litt på midten. Det skal skje ved å støype for å holde på plass gamle stein som er i ferd med å gli ut. Bryggefronten i indre del skal trekkes inn 30 cm slik at bryggas totalareal blir som i dag.
2. Reparasjon og utvidelse av rampe inntil en kvadratmeter for avslutning til fjell.

Tiltaket må prosjekteres av kvalifisert foretak

Tillatelsen gjelder i tre år og kun i forhold til forskriften for Oksøy-Ryvingen landskapsvernområde. Tiltaket må i tillegg avklares i forhold til plan- og bygningsloven.

Verneområdestyret avslår søknaden om å forlenge brygga med fem meter for å få liggeplass til gjester, siden tiltaket vesentlig kan endre eller virke inn på landskapets art eller karakter, jf forskriften for Oksøy-Ryvingen landskapsvernområde § 3 punkt 1.1.

Saksprotokoll i Verneområdestyret Oksøy-Ryvingen og Flekkefjord landskapsvernområder - 07.04.2011

Behandling:

Verneområdeforvalterens forslag til vedtak ble enstemmig vedtatt.

Vedtak/innstilling:

Verneområdestyret gir med hjemmel i forskriften for Oksøy-Ryvingen landskapsvernområde § 3 punkt 1.3 e tillatelse på gnr 1/138 i Kristiansand kommune, til å:

3. Rette bryggefronten på eksisterende brygge som i dag går inn litt på midten. Det skal skje ved å støype for å holde på plass gamle stein som er i ferd med å gli ut. Bryggefronten i indre del skal trekkes inn 30 cm slik at bryggas totalareal blir som i dag.
4. Reparasjon og utvidelse av rampe inntil en kvadratmeter for avslutning til fjell.

Tiltaket må prosjekteres av kvalifisert foretak

Tillatelsen gjelder i tre år og kun i forhold til forskriften for Oksøy-Ryvingen landskapsvernområde. Tiltaket må i tillegg avklares i forhold til plan- og bygningsloven.

Verneområdestyret avslår søknaden om å forlenge brygga med fem meter for å få liggeplass til gjester, siden tiltaket vesentlig kan endre eller virke inn på landskapets art eller karakter, jf forskriften for Oksøy-Ryvingen landskapsvernområde § 3 punkt 1.1.

PS 21/11 Søknad om utvidelse av brygge Vassøy i Søgne kommune

Verneområdeforvalterens forslag til vedtak:

Verneområdestyret avslår med hjemmel i forskriften for Oksøy-Ryvingen landskapsvernområde § 3 punkt 1.1 søknaden om tillatelse til grunneier på gnr 42/81 i Søgne kommune, til å utvidelse av brygge langs to sider av sjøbua til å bli 7 x 0,99 m.

Begrunnelsen for avslaget er:

- a. Sjøbua er den eneste bygningen i dette naturdominert området. Bua er enkel og klassisk i formen. Ei brygge vil endre buas uttrykk vesentlig. Den vil øke og endre buas påvirkning i landskapet på en uheldig måte. Tiltaket vurderes derfor til å være i strid med formålet med vernet som blant annet er å ta vare på et sammenhengende og egenartet skjærgårdslandskap som er lite preget av tekniske inngrep jf verneforskriften § 2.
- b. Mange andre som eier bygninger i landskapsvernområdet, vil sannsynligvis ha lignende behov og ønsker. Denne saken kan derfor bidra til en samlet stor belastning på landskapsvernområdet jf naturmangfoldloven § 10.

Saksprotokoll i Verneområdestyret Oksøy-Ryvingen og Flekkefjord landskapsvernområder - 07.04.2011

Behandling:

Møll foreslo: Saken utsettes og behandles på grunnlag av befaring 8. juni 2011.

Møll sitt forslag ble enstemming vedtatt.

Vedtak/innstilling:

Saken utsettes og behandles på grunnlag av befaring 8. juni 2011.

PS 22/11 Eventuelt

Saksprotokoll i Verneområdestyret Oksøy-Ryvingen og Flekkefjord landskapsvernområder - 07.04.2011

Behandling:

Møll foreslo: Dersom det inngås skjærgårdsparkavtale mellom eier av gnr 60/2 og Miljøverndepartementet, gir verneområdestyret fullmakt til verneområdeforvalteren til å inngå avtale med grunneier på gnr 60/2 og Flekkefjord kommune, om hvor stien fra Roligheden til Brufjellet skal gå. Resultatet skal legges fram for Verneområdestyret som referatsak.

Møll sitt forslag ble enstemmig vedtatt.

Vedtak/innstilling:

Dersom det inngås skjærgårdsparkavtale mellom eier av gnr 60/2 og Miljøverndepartementet, gir verneområdestyret fullmakt til verneområdeforvalteren til å inngå avtale med grunneier på gnr 60/2 og Flekkefjord kommune, om hvor stien fra Roligheden til Brufjellet skal gå. Resultatet skal legges fram for Verneområdestyret som referatsak.



Fylkesmannen i Vest-Agder

Miljøvernnavdelingen

Saksbehandler: Ellen Synnøve Paust
Tlf.: 38176678

Deres ref.: 2011/688
Vår ref.: 2011/4608

Vår dato: 06.10.2011
Arkivkode: 421.4

Mandal kommune
Postboks 905
4509 Mandal

Ryvingen - uttalelse til søknad om dispensasjon for bruksendring av naust til selskapslokale på gnr. 23 bnr. 7

Vi viser til oversendelse fra Mandal kommune av 26.09.2011.

Bakgrunn

Det søkes om bruksendring av eksisterende naust på gnr/bnr 23/7, Ryvingen fyrstasjon. Naustet ønskes omdisponert til selskapslokale. Det aktuelle naustet ligger om lag 20 meter fra sjøen innerst i en bukt nordvest for Fiskodden.

Da naustet ligger i 100-metersbeltet til sjø, krever søknaden dispensasjon fra plan- og bygningsloven § 1-8. Stortinget har gitt 100-metersbeltet langs sjøen en særskilt beskyttelse. Det er et nasjonalt mål at strandsonen skal bevares som natur- og friluftsområde tilgjengelig for alle, jf. St.meld. nr. 26 (2006-2007). Regjeringen ønsker en strengere og mer langsiktig strandsoneforvaltning. I strandsonen skal det derfor tas særlig hensyn til naturmiljø, landskap, friluftsliv og andre allmenne interesser.

Miljøvernnavdelingens vurdering

Miljøvernnavdelingen legger til grunn for sin uttalelse at søknaden kun gjelder bruksendring fra naust til selskapslokale. Vi minner om at eventuelle bygningsmessige endringer av naustet og omkringliggende utearealer krever ny søknad om dispensasjon.


Ryvingen inngår som en del av Oksøy-Ryvingen landskapsvernområde. Vi minner i den forbindelse om at om søkte bruksendring også må avklares i forhold til gjeldende verneforskrift og naturmangfoldloven. Vi ber verneområdestyret for Oksøy-Ryvingen landskapsvernområde ta stilling til hvorvidt søknaden krever dispensasjon også fra verneforskriften/naturmangfoldloven da vi ikke kan se at søkte bruksendring er behandlet i verneområdestyret. Generelt anbefaler miljøvernnavdelingen at det foreligger tillatelse etter det strengeste lovverket først, i dette tilfellet verneforskrift/naturmangfoldloven, og vi anbefaler kommunen om å avvende verneområdestyrets behandling av saken før det fattes vedtak etter plan- og bygningsloven.

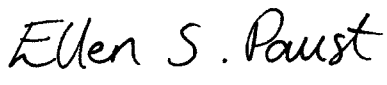
Etter det miljøvernnavdelingen kjenner til, drives det i dag noe turistvirksomhet i tilknytning til fyrstasjonen på Ryvingen. Det er mulig å leie selve fyrstasjonen til overnatting på helårsbasis, mens den aktuelle sjøbua kan leies som selskapslokale for inntil 60 personer på sommerstid. Miljøvernnavdelingen minner om at byggeforbudet i plan- og bygningsloven § 1-8 også omfatter bruksendringer, og at det generelt er uheldig å dispensere for slike endringer der dette kan medvirke til en økt privatisering av strandsonen. I denne konkrete saken mener vi imidlertid at søkte bruksendring, på grunn av pågående virksomhet, ikke vil bidra til at

Besøksadr.	Tordenskjoldsgate 65	E-post	postmottak@fmva.no
Postadr.	Postboks 513 Lundsiden, 4605 Kristiansand	Hjemmeside	http://www.fylkesmannen.no/va
Telefon	38 17 60 00 Telefaks 38 17 60 13	Org.nr.	NO974 762 994

allmennhetens interesser i strandsonen blir skadelidende dersom det innvilges dispensasjon. Miljøvernavdelingen har derfor ingen ytterligere kommentarer til søknaden.

Med hilsen


Ole Johan Eik (e.f.)
seniorrådgiver


Ellen Synnøve Paust
senioringeniør

Kopi til:

Verneområdestyret, Søgne kommune
Vest-Agder fylkeskommune
Kystverket Sørøst

Postboks 1051 4682
Postboks 517 Lund 4605
Postboks 1502 6025

Søgne
Kristiansand S
Ålesund

NOTAT

Ryvingen fyrstasjon

Driftskonsept

Gjeldende avtale mellom Kystverket og Mandal kommune definerer følgende formål som styrende for bruken av Ryvingen fyrstasjon:

1. Bevare og sikre fyreiendommen som fredet kulturminne
2. Ivareta og videreutvikle allmennhetens adgang til fyreiendommen
3. Utvikle opplæringstilbud som imøtekommer elevers og skolenes behov.

Dette vil være styrende for driftskonseptet. Driftskonseptet vil fra kommunens side bli bygget rundt følgende tre aktivitetsområder:

1. Skoleprosjektet
2. Møte- og konferansevirksomhet / selskaper
3. Besøkende – tilgjengelighet for allmennheten – med eller uten overnatting
 - a. Universell tilgjengelighet hele året – med vertskap
 - b. Sommeraktiviteter i regi av Ryvingens Venner

Skoleprosjekt

Skoleprosjektet har hovedfokus på å tilby et alternativt opplæringsopplegg innen Opplæringslovens rammer og som base for leirskoleaktivitet. Skolens aktiviteter inngår som en naturlig del av driftskonseptet. Aktivitetene kan oppsummeres slik:

- En av skolens viktigste oppgaver er å kunne tilrettelegge opplæringen på en slik måte at **alle** elever får økt mestringsopplevelse og økt tillit til egne evner og egne ferdigheter.
- I en slik sammenheng er skoleprosjektet på Ryvingen genuint viktig for noen elever. Elevenes arbeid er knyttet til vedlikeholdet og landskapskultiveringen m.v.
- Ryvingen er et meget attraktivt leirskolested for kommunens 6.klassinger.
- Det er laget en ekskursjons-pakke som omfatter 5.temaer: Geologi, Fugleliv, Livet i fjæra, Båt og sjøvett, Ryvingens historie.

Det er knyttet en 50 % stilling til prosjektet. Kommunens vedlikeholds forpliktelser overfor Kystverket blir i hovedsak ivaretatt gjennom skoleprosjektet. Omfanget av den tilrettelagte undervisningen er ca. 2 dager per uke, og med et maksimalt elevtall på 20 per uke.

Når det gjelder skolebesøk og leirskoleopplegg, så er det et nøkkeltall at lokaliteter og infrastruktur er tilrettelagt på et antall på 30.

Møte - og konferansevirksomhet / selskaper

Ryvingen fyrstasjon egner seg ypperlig til ulike møter/konferanser og selskaper. Også her ønsker vi at dette tilrettelegges for grupper på rundt 30 personer. Særlig gjelder dette ved overnatting. Det tas ikke sikte på å legge til rette for avansert matlaging i større stil, men at man benytter catering firmaer til dette.

Besøkende - tilgjengelighet for allmennheten.

Universell tilgjengelighet hele året – med vertskap

Mandal kommune har ansatt en egen fyrvert i 50 % stilling. Fyrvertens hovedfunksjon er å fungere som vertskap for besøkende, med guidete turer på området, samt booking av møter/selskaper og overnattinger. Fyrverten har også en viktig funksjon innen informasjon særlig ved å holde

hjemmesiden på Internet oppdatert.

Det er et mål at mest mulig av området på Ryvingen er universelt utformet. Det er allerede utført mye arbeid på dette i havna. Ved videre opprustning av bygninger er det viktig at disse hensyn blir ivaretatt.

Ryvingens Venner

Ryvingens Venner ble stiftet 26.06.02, og påtok seg ansvar for at Ryvingen fyrstasjon var bebodd og kunne ta imot gjester allerede fra sommeren 2002. Venneforeningen er ansvarlig for vertskapsfunksjonen om sommeren, i tillegg nedlegges det mye dugnadsarbeid.

Venneforeningen legger for dagen en genuin interesse og omsorg for bevaring av fyrstasjonene samt kystkulturen og kulturlandskapet knyttet til disse. Den frivillige innsatsen foreningen legger for dagen er svært verdifull, og man må i fortsettelsen bevare et godt forhold til den.

Ryvingens Venner disponerer fyrstasjonen for utleie i perioden fra og med uke 26 til og med uke 33. Utleien er basert på enkel standard på linje med turistforeningens hytter i fjellet. Leieinntekten går i sin helhet til vedlikehold av fyrmesterboligen.

Mandal 9.12.2010

Norman Udland
Kommunalsjef

MANDAL KOMMUNE
Teknisk forvaltningKystverket Sørøst
Postboks 1502

6025 ÅLESUND

DERES REF:	VÅR REF:	SAKSBEHANDLER:	ARKIVKODE:	DATO:
	2009/1012 - 15	Kristian Kleppan, 38273402	023/0007/L42	21.06.2011

UTSLIPPSTILLATELSE GNR. 23 BNR. 7, RYVINGEN FYR

TILLATELSE

Svar på søknad om tillatelse for tiltak etter plan- og bygningslovens § 20-1 bokstav f og forurensningsforskriften § 12-5

Mandal kommune gir med hjemmel i forskrift om begrensning av forurensning (forurensningsforskriften) § 12-5 tillatelse til å lede sanitært avløpsvann fra Ryvingen fyr på eiendom gnr. 23 bnr. 7 til slamavskiller som i første omgang skal fungere som tett tank.

Så lenge slamavskilleren benyttes som tett tank skal alt avløpsvann fra Ryvingen ledes til denne på følgende vilkår:

Alt avløpsvann fra tett tank skal leveres godkjent tømme plass. Det må gis beskjed til MAREN (Mandalsregionens renovasjonselskap) i god tid før tanken er full.

Det skal benyttes glassfiberarmert plasttank på 12,6 m³.

På tanken skal det monteres varslingsanlegg som varsler med lyd/lys på fyrstasjonen og ved tanken når denne er ca. 80 % oppfylt.

Tømming av tanken kommer inn under ordningen med tømming av tett tank for fritidsboliger. For denne ordningen gjelder at alle abonnenter som leder avløpsvann fra fritidsboligen til tett tank, betaler abonnementspris for minimum 12 m³ pr. år. Inntransport av slam skal utføres av MAREN eller et firma godkjent av MAREN. Pris for transport kommer i tillegg. Eiendommen blir lagt inn i avgiftssystemet med årsgebyr på tømming av 12 m³. Ved flere enn to tømminger pr år hvor samlet slam er mer enn 12 m³, vil det bli sendt tilleggsregning fra MAREN med egen pris pr m³.

Fra 10.02.11 er prisen for tømming av tett tank 280 kr/m³ + mva. For tømming av tett tank til hytter der kravet er minimum 12 m³ blir årsprisen kr. 3360 + mva. For tømming med båt, vil det i tillegg fra MAREN bli fakturert for frakt.

POSTADRESSE: Postboks 905 4509 MANDAL	BESØKSADRESSE: Rådhuset, Ytre Sandgt. 25	TELEFON : 38 27 30 00 TELEFAKS: 38 27 30 99 BANKKTO : 6335.05.22222	INTERNETT: www.mandal.kommune.no E-POST : fellespost@mandal.kommune.no ORG.NR : 964 968 519
--	--	---	---



Tillatelsen gis på bakgrunn av de opplysninger som følger av søknad 21.02.11, samt tilleggsopplysninger i form av rettelser på ledningstracéen datert 09.03.11 og endring fra slamavskiller til tett tank datert 16.06.11. Når hull for avløpsvann gjennom fjell er boret skal slamavskilleren brukes som slamavskiller (og ikke tett tank), og slamavskilt avløpsvann skal pumpes gjennom borehull i fjell til utslipp på ca 20 meters dyp.

Det er et vilkår for tillatelsen at utslippet til enhver tid tilfredsstiller kravene i forskrift om forurensning §§ 12-7 til 12-13 og som angitt i søknaden.

Selv om tillatelse er gitt plikter den som volder forurensning å svare erstatning som måtte følge av alminnelige erstatningsregler. Det vises for øvrig til forurensningsloven vedrørende endring og omgjøring av tillatelse.

Sprengning av gropen for slamavskilleren skal gjøres på baksiden av naustet. Det skal også sprenges grop og anlegges pumpesump i tilknytning til slamavskilleren. Dette er for planlagt fremtidig løsning der avløpsvannet etter behandling i slamavskilleren skal pumpes gjennom hull i fjellet sørover med utløp på ca. 20 meters dyp.

Den lille fjellnabben ca. 5 meter nordvest for båthuset skal ikke fjernes/sprenges. Det skal sprenges så dypt at hele slamavskilleren og pumpesumpen blir liggende under bakken, kun inspeksjonsåpningene skal være synlige. Bakkenivået etter nedlegging av slamavskilleren og pumpesumpen skal være tilnærmet dagens nivå, og tildekkingsmassen skal være tilnærmet slik den er i dag. Legging av avløpsrør skal gjøres slik det fremgår av søknaden, og slik det fremgår av avsnittet "Søknaden" under.

I medhold av plan- og bygningslovens § 20-1 bokstav f godkjennes søknaden med bakgrunn i kart datert 08.03.11, endring av søknaden datert 16.06.11 samt øvrige dokumenter i søknaden. Teknisk forvaltning i Mandal kommune skal få beskjed når bruk av slamavskilleren som tett tank opphører, og slamavskilt avløpsvann pumpes til sjøen.

Ansvarlig søker er tiltakshavers bindeledd både med bygningsmyndighetene og med øvrige ansvarlige foretak i en byggesak. Det er ansvarlig søkers plikt å sørge for at foretak som gis ansvarsrett, får melding om vedtak i saken.

Teknisk forvaltning behandler denne sak etter myndighet tildelt i bystyrevedtak, med virkning fra 01.01.03 i sak 068/02.

Søknaden:

Kystverket søker, slik vi oppfatter det på vegne av Mandal Kommune, om utslippstillatelse og tillatelse til å anlegge slamavskiller med tilhørende rørsystem tilknyttet på Ryvingen fyrstasjon og for avløp inkludert kommunalt toalett fra området ved naustet.

Kystverket i samarbeid med enhet for Teknisk drift i Mandal kommune står for prosjekteringen. Ansvarshavende for anleggsarbeidet er ikke meddelt kommunen.

Utslippet er oppgitt til 30 pe (personekvivalenter).

Området ble befart med representanter fra enhetene Teknisk drift og Teknisk forvaltning i Mandal kommune 28.02.11. På befaringen ga Teknisk drift utfyllende informasjon om hvordan anlegget planlegges anlagt.

Av endringsmelding datert 16.06.11 søkes det om at slamavskiller inntil videre skal fungere som tett tank. Boring av hull mot sør gjennom fjellet med utslipp på ca. 20 meters dyp utsettes inntil videre på grunn av manglende økonomisk dekning.

Det er søkt om utslipp med unntak fra de generelle rensekravene for området.

Hovedtrekk for avløpsløsningen

Avløpsvannet ledes via rør og pumpe fra bygningsmassen innen fyrområdet, og videre via selvføll til slamavskiller plassert i bakkant av sjøboden ved bryggeanlegget. Det er også planlagt et kommunalt toalett ved naustet, med avløp til samme slamavskiller. Etter slamavskilleren følger en pumpe/pumpesump. Med de endringene som kom 16.06.11 stopper tiltakene i denne omgang her. Når prosjektet har fått tilstrekkelig økonomisk dekning vil det, i følge Teknisk drift i Mandal kommune, bli gjennomført slik det er prosjektert. Dette innebærer at etter slamavskilleren vil slamavskilt avløpsvann bli pumpet gjennom borehull i fjellet fra området ved slamavskilleren til utløpspunktet i sjøen på ca. 20 meters dyp sør for Ryvingen.

Slamavskiller og pumpesump

Bak naustet planlegges å plassere en slamavskiller og en pumpe/pumpesump. Slamavskilleren har en diameter på ca. 2 meter, og på toppen er det mannhull/inspeksjonsluker. Disse kan justeres i lengde/høyde fra ca. 20 – 30 cm og oppover. Grunnforholdene på stedet avgjør hvor lange/høye disse blir. På dette stedet er det svært skrint, og kort avstand til fjell. Eneste mulighet for plassering er å fjerne løsmassene og deretter sprengte en grop til disse komponentene. Lengden på slamavskilleren blir i størrelsesorden 5 meter, og pumpesumpen i størrelsesorden 0,6 – 1,2 meter. Slamavskilleren har et volum på 12,6 m³.

Trasé fra naustet til fyret

Fra slamavskilleren legges avløpsrøret i grøften nord for og helt inntil veien til fyret. Her er det kun aktuelt med forsiktig graving i grøftebunnen for å få lagt røret godt. 60 – 70 meter lenger opp krysser røret under veien. Veien tilbakeføres slik den så ut før røret ble lagt. Etter dette legges røret sammen med eksisterende dieselrør og elkabel, og festes sammen med disse/på lignende måte som disse er festet langs rekkverket oppover mot fyret. Noe før fyret graves røret igjen ned i veien, og veien tildekkes og tilbakeføres på tilsvarende måte som beskrevet over. Herfra legges røret i en bue rundt fjellet, og festes med bolter og klammer omtrent som tidligere langs rekkverket. Videre legges røret inn under boligen. Det monteres en pumpe under boligen omtrent på samme sted som det i dag finnes en toalettløsning. Røret føres videre gjennom boligen under gårdsplassen i sydvestlig retning (tildekkes), gjennom muren, deretter i sørøstlig retning langs muren på utsiden til og inn i uthuset. Langs muren og omtrent i kant med fjellet, festes røret på tilsvarende måte som tidligere med bolter og klammer.

Da Verneområdestyret for Oksøy-Ryvingen og Flekkefjord landskapsvernområder behandlet søknaden om utslipp i sak PS 18/11 7. april i år, ble det gitt dispensasjon fra verneforskriften. Av vedtaket fremgår for øvrig at før endelig tillatelse gis må søknaden bl.a. behandles etter havneloven. På denne bakgrunn ble saken lagt frem for Mandal Havn KF som ga følgende tilbakemelding

"Vi viser til henvendelse vedr. søknad om utslipp fra Ryvingen Fyr. Det skal bores et hull i fjellet som munner ut i sjøen på 20 meters dyp ved Ryvingens sydøstlige punkt. Det skal ikke monteres rør eller annen installasjon her. Så lenge det ikke stikker noe ut av hullet i sjøen mener vi det ikke er behov for behandling av dette tiltaket etter havne- og farvannsloven. Området hvor hullet munner ut ligger ikke innenfor hoved- eller biled. Vi har likevel i dag lagt saken frem for Arne Sandvik i Kystverket Sørøst, og han var enig i vår oppfatning.

Etter Mandal Havn og Kystverket Sørøsts oppfatning er det ikke behov for behandling av dette tiltaket etter havne- og farvannsloven."

Naboer er ikke varslet. Av søknaden fremgår at dette ikke er relevant.

Kommuneoverlegen har ingen merknader til søknaden.

Vurdering:

Foreliggende søknad om utslipp av sanitært avløpsvann fra Ryvingen fyr med tilhørende bygningsmasse, behandles som en søknad om utslippstillatelse etter forurensningsforskriften. Den delen av tiltaket som gjelder å anlegge rørsystem, slamavskiller m.m. krever tillatelse etter § 20-1 bokstav f etter plan- og bygningsloven. Fordi tiltaket ligger innen Oksøy – Ryvingen landskapsvernområde, må tiltaket også klareres i forhold til verneforskriften for området. Verneområdestyret har gitt dispensasjon for omsøkte tiltak.

Utslipet er fra 30 pe (personekvivalenter).

Endring av søknad datert 16.06.11, der slamavskilleren vil bli benyttet som tett tank, oppfattes som en midlertidig endring av søknaden. Når "økonomien" er på plass vil den delen av tiltaket som omfatter boring av hull i fjell, bli gjennomført som planlagt.

Vi anser omsøkte løsning uten avløpsrør (i stedet borehull i fjell), på et så eksponert sted som Ryvingen, som en meget god løsning. Dette vil gi sikre driftsforhold over tid, uten muligheter for brudd og lekkasjer på den delen av avløpet som går gjennom fjell.

Det er søkt om unntak fra rensekravene i forurensningsforskriften § 12-7. I dette tilfellet med beliggenhet helt ute i kyststrømmen, og med åpent hav utenfor, mener vi at de generelle rensekravene kan fravikes uten fare for forurensning. Det er meget god vannutskiftning i området, og avløpsvannet vil bli meget godt innlagret i vannmassene både på grunn av dybden ved utslippspunktet, og på grunn av strømforholdene på stedet. Omsøkte løsning vil etter vår vurdering ikke gi noen brukerkonflikter, eller på andre måter være skadelig for miljøet.

Bak naustet er det et areal som er preget av tidligere aktivitet. Her finnes taksteinbiter, små skarpe stein osv. En forsiktig sprengning her slik at fjellformasjonen ca. 5 meter i nordvestlig retning fra naustet ikke berøres, vil kunne tillates. Groppen må være så dyp at slamavskilleren og pumpesumpen helt tildekkes av løsmasser og deretter tilsås. Kun inspeksjonslukene skal synes. Overskuddsmasse transporteres bort fra øya.

Aktiviteten ved fyret og besøkmengden har økt betydelig de siste årene. Det er derfor vesentlig at avløpssystemet oppgraderes til å kunne takle den betydelige og økte bruken som er på stedet, at det blir en hygienisk betryggende løsning, samt at det ikke oppstår brukerkonflikter. Vi mener at løsningen som er fremmet i søknaden først med å benytte slamavskilleren som tett tank, og deretter som slamavskiller med pumping av avløpsvannet gjennom fjellet, vil være en meget god løsning på dette stedet. Inngrepene (sprengning av hull til slamavskiller og pumpesump) er nødvendige for å få til en tilfredsstillende løsning.

Slik søknaden nå foreligger vil det i første fase ikke gi noe utslipp. Når hullet i fjellet er ferdig boret vil slamavsilt avløpsvann bli pumpet ut på 20 meters dyp. Vi vurderer dette utslippet til å bli akseptabelt fordi vi ikke kan se at det vil gi brukerkonflikter eller resultere i nevneverdige negative effekter på miljøet. Søknaden godkjennes derfor som omsøkt, på de betingelser som er nevnt i vedtaket over.

Naboer får tilsendt utslippstillatelsen. På denne måten blir de informert om saken, og har således anledning til å benytte sin rett til å klage på vedtaket.

Ansvarsretter

- Kystverket godkjennes som ansvarlig søker for tiltaket. Enhet for Teknisk drift i Mandal kommune gis ansvarsrett for prosjektering og kontroll av prosjektering av anlegget.
- Ansvarlig foretak for ansvarsrett for utførelse og kontroll av utførelsen av rørleggerarbeidene og anleggsarbeidene i forbindelse med anlegget, avklares og meddeles kommunen senere.

Kontroll

Ansvarlige kontrollforetak er ansvarlig for at kontrollen blir gjennomført og dokumentert slik som fastsatt i kontrollplanene og tildelt ansvarsrett. Avvik skal registreres, begrunnes og om nødvendig skal det gjennomføres omprosjektering.

Ferdigstillelse

Når tiltaket er ferdig skal ansvarlig søker skriftlig anmode om brukstillatelse eller ferdigattest. Denne tillatelse, sammen med godkjente tegninger, kontrollplaner og ansvarsrettskjemaer skal alltid være tilstede på byggeplassen.

Bortfall av tillatelse

En tillatelse gjelder i 3 år. Tiltaket må være satt i gang innen denne fristen, ellers faller tillatelsen bort.

Klage

Dette vedtaket kan påklages til kommunens klagenemnd av sakens parter eller andre med rettslig klageinteresse innen tre uker fra underretning om vedtaket er kommet frem, eller vedkommende fikk kjennskap til vedtaket. Klagen skal sendes til Teknisk forvaltning, Mandal kommune.

Det gjøres oppmerksom på parter rett til å gjøre seg kjent med sakens dokumenter i medhold av forvaltningsloven § 18, jf. § 19.

Gebyr:

Behandlingsgebyr.	kr.15 140,-
-------------------	-------------

Faktura ettersendes tiltakshaver.

Saken er behandlet av teknisk forvaltning og den har fått saksnr. 265/11

Med hilsen


Sveinung Haaland
leder teknisk forvaltning


Kristian Kleppan
arealplanlegger

Kopi til:

Maren Kommuneservice AS	Skjernøyveien 21	4516	MANDAL
Hallfrid Jostedt	Rådgiver, Mandal kommune		
Leiv Bernt Kloster	Teknisk drift, Mandal kommune		
Stein Grytten	Kommuneoverlege		
Arvid Guldbrandsen	Teknisk drift, Mandal kommune		
Anne Bente Ramsøy	Teknisk drift, Mandal kommune		
Verneområdestyret, Søgne kommune	Pb. 1051	4682	SØGNE
Olav J. Neset	Mandal Havn KF		
Anne S. O. Rønneberg	Niels Juelsg. 14 a	0272	OSLO
Agnes Narvestad	Hellemyrbakken 6	4628	KRISTIANSAND S
Herbert Gundersen	Skjernøyv. 518	4516	MANDAL
Per Magne Christensen	Karl Johan 3	4516	MANDAL

Linda og Steinar Torgersen	Skjernøyv. 533	4516	MANDAL
Randi Ullestad og Bjørn Vikøyr	Skjernøyv. 520	4516	MANDAL
Harry Bentsen	Skjernøyv. 523	4516	MANDAL
Harry Wathne	Rosnesv. 4	4516	MANDAL



**Verneområdestyret for
Oksøy-Ryvingen og
Flekkefjord
landskapsvernområder**

Postadresse
Postboks 788 Stoa
4809 ARENDAL

Besøksadresse
Fløyveien 14
Arendal

Kontakt
Sentralbord: +47 37 01 75 00
Direkte: +47 37 01 75 64
fmavpost@statsforvalteren.no
<https://www.nasjonalparkstyre.no/oksoy-ryvingen>

KYSTVERKET
Postboks 1502
6025 ÅLESUND

Saksbehandler Ronny Skansen

Vår ref. 2023/1697-0 432.2

Deres ref.

Dato 06.06.2023

Svar vedørende søknad om bruksendring av naust og uthus ved Ryvingen - Oksøy-Ryvingen landskapsvernområde

Det vises til deres søknad datert 08.02.23 om dispensasjon for bruksendring av naust og uthus på Ryvingen innenfor Oksøy-Ryvingen landskapsvernområde.

Det vurderes til at den bruken og sakens karakter, som er skissert her ikke vil kunne ha noen innvirkning på landskapets art eller karakter, etter § 3 punkt 1.1 i verneforskriften.

Det forutsettes videre at saken behandles av andre relevante myndigheter som Lindesnes kommune og Agder fylkeskommune.

Med hilsen

Ronny Skansen
verneområdeforvalter

Dokumentet er elektronisk godkjent

Kopi til:

Agder fylkeskommune
LINDESNES KOMMUNE
RYVINGENS VENNER

Postboks 788 Stoa
Nordre Heddeland 26
Ballastgata 5A

4809 ARENDAL
4534 MARNARDAL
4515 MANDAL

ADVOKATFIRMAET OALAND AS
Postboks 280
4576 LYNGDAL

Trondheim, 08.06.2023

Deres ref.: 841

Vår ref. (bes oppgitt ved svar):
2022/9914

Saksbehandler:
Nils-Yngve Berg

Åna-Sira friluftslivsområde - dekning av utgifter til advokatbistand

Det vises til brev av 13.02.2023 og senere kontakt på telefon.

Bakgrunn

Eli Åboen er eier av gnr. 60 bnr. 2 i Flekkefjord kommune. Deler av eiendommen omfattes av en tinglyst servituttavtale, skjærgårdsparkavtale, mellom Staten og Eli Åboen.

Et skjærgårdsparkområde forvaltes som et statlig sikret friluftslivsområde. I forvaltningen av statlig sikrede friluftslivsområder er oppgavene og myndigheten fordelt mellom kommunen, fylkeskommunen og Miljødirektoratet. Gjennom sikringsprosessen har kommunen tatt på seg drifts- og tilsynsansvaret for området og har akseptert å følge de nasjonale retningslinjene for forvaltning av områdene.

Statlig sikrede friluftslivsområder er områder som det offentlige har skaffet seg rådighet over ved kjøp eller avtale om bruksrett. Utgangspunktet for all forvaltning av statlig sikrede friluftslivsområder er at de er sikret for allmennhetens friluftslivsutøvelse. De skal forvaltes i tråd med sikringsformålet, og de skal være tilgjengelige og attraktive å bruke for allmennheten. Det skal tas hensyn til viktige natur-, kultur- og landskapsverdier i områdene, og prinsippene i naturmangfoldloven skal legges til grunn for forvaltningen.

Områder som både er verneområde og statlig sikret friluftslivsområde

Nesten hele Åna-Sira friluftslivsområde ligger i Flekkefjord landskapsvernområde. I forvaltningen av statlig sikrede friluftslivsområder som ligger i verneområder, skal det tas hensyn til områdets status både som statlig sikret friluftslivsområde og som verneområde. Forvaltningsplanen og de faglige retningslinjene for det statlig sikrede friluftslivsområdet gjelder da side om side med bestemmelsene etter verneforskriften med tilhørende forvaltningsplan for verneområdet.

Ved eventuell interessekonflikt har verneforskriften med tilhørende forvaltningsplan forrang. Drifts- og tilsynsansvarlig for det sikrede område må derfor ha tett dialog med forvaltningsmyndigheten for verneområdet.

Både fylkeskommunen og kommunen kan oppleve å ha flere roller i slike områder. De kan for eksempel sitte i et verneområdestyre. De kan også opptre som grunneier/rettighetshaver på

vegne av staten i skjærgårdsparkområdene. De er også myndighetsorgan etter lovverk, for eksempel plan- og bygningsloven og kulturminneloven. I tillegg kan fylkeskommunen opptre som regional utviklingsaktør.

Det behøver ikke være noen prinsipielle betenkeligheter med dette så lenge fylkeskommunen og kommunen klargjør sin rolle overfor partene i saken.

Anmodning om dekning av sakskostnader

Miljødirektoratet er kjent med at Åboen har søkt bistand hos advokat for å oppnå dialog med forvaltningsmyndighetene etter Skjærgårdsparkavtalen, noe som har resultert i deres henvendelse av 13.02.2023 der det anmodes om at Miljødirektoratet dekker grunneiers utgifter til advokatbistand. Det anføres i brevet at det ikke er rimelig at grunneier skal bli påført store kostnader til forvaltning av en servituttavtale inngått med Staten. Som grunnlag for anmodningen vises det blant annet til følgende:

"Grunneier kontaktet sommeren 2022 undertegnede for bistand vedrørende oppfyllelsen av Skjærgårdsparkavtalen. Hun opplevde å ikke blir hørt når hun alene henvendte seg til offentlige myndigheter vedrørende forvaltningen av Bruffell."

Videre:

"Det har gjennom flere år vært tidkrevende og en stor belastning for grunneier å ikke få informasjon eller oppnå dialog vedrørende Bruffell og Skjærgårdsparkavtalen. Grunneier måtte også engasjere advokat i 2019 da hun ikke mottok oppgjør etter Skjærgårdsparkavtalen."

Miljødirektoratets vurdering

Miljødirektoratet har tidligere beklaget sterkt at utbetaling av restbeløpet iht. skjærgårdsparkavtalen ble forsinket. Vårt brev av 17.10.2019 til Legal advokat & eiendom AS viser at restvederlag, forsinkelsesrenter, og utgifter til juridisk bistand på totalt kr 888 658,- ble overført fra Miljødirektoratet til Åboens konto, og oppgjøret for servituttavtalen ble etter dette ansett som avsluttet av begge parter.

Miljødirektoratet synes det er beklagelig at Åboen opplever å ikke få informasjon eller oppnå dialog med forvaltningsmyndighetene til Skjærgårdsparkavtalen. Likevel kan vi vanskelig se oss forpliktet til å dekke påløpte og/eller fremtidige utgifter til advokat som Åboen har påført seg her. Etter vårt syn er det Åboens valg å søke advokatbistand og dermed har hun selv påført seg kostnader som hun selv må dekke. Etter det vi har bragt på det rene har heller ikke Åboen, i etterkant av vårt brev av 17.10.2019 og frem til deres brev av 12.9.2022, kontaktet departementet eller direktoratet om dialog i denne saken.

Når det gjelder videre oppfølging av møte fra 6.12.2022 anmoder vi Åboen om å ta kontakt med Flekkefjord kommune som drifts- og tilsynsansvaret for Åna-Sira friluftslivsområde.

Til slutt vil vi minne om at forvaltningen av Åna-Sira friluftslivsområde må sees i sammenheng med verneområdestyret for Oksøy-Ryvingen og Flekkefjord landskapsvernområder sitt arbeid med utarbeidelse av forvaltningsplan med tilhørende besøksstrategi for Flekkefjord landskapsvernområde. Det vil bli gjennomført en bred høring av planene. Innspill fra grunneiere og kommuner som har areal i verneområdet er en viktig del av planprosessen. Flekkefjord

kommune og Agder fylkeskommune sitter i verneområdestyret og er med på utarbeidelsen av planen.

Hilsen
Miljødirektoratet

Dette dokumentet er elektronisk godkjent

Ingunn Limstrand
seksjonsleder

Nils-Yngve Berg
sjefingeniør

Kopi til:

Agder fylkeskommune

Postboks 788 4809 ARENDAL

Stoa

Flekkefjord kommune

Kirkegaten 50 4400 FLEKKEFJORD

VERNEOMRÅDESTYRET FOR OKSØY-RYVINGEN OG
FLEKKEFJORD LANDSKAPSVERNOMRÅDER

Postboks 788 4809 ARENDAL

Stoa



FLEKKEFJORD KOMMUNE
Kirkegaten 50
4400 FLEKKEFJORD

Dato: 20.04.2023
Vår referanse: 22/21746-10
Deres referanse:
Saksbehandler: Bård Andreas Lassen

Forvaltning av Åna-Sira statlig sikra friluftslivsområde i Flekkefjord kommune

Brufjell i Åna-Sira har blitt et populært turmål de siste årene. Dette er positivt med tanke på allmennhetens friluftsliv, naturopplevelser i Flekkefjord landskapsvernområde samt styrking av Flekkefjord som destinasjon for besøkende. Samtidig kan økt besøk skape utfordringer knyttet til slitasje, parkering, forsøpling og forstyrrelse av dyr på beite.

Som kjent har staten ved Miljøverndepartementet inngått en skjærgårdsparkavtale med grunneier Eli Åboen om Åna-Sira statlig sikra friluftslivsområde. Gjennom avtalen har deler av Brufjellet med tilhørende turstier, mot statlig vederlag, blitt klausulert til friluftslivsområde for allmennheten. Avtalen ble i sin tid inngått for å sikre en god forvaltning som ivaretar hensynet til både allmennhetens friluftsliv, natur- og landskapskvaliteter samt kulturmiljø. Avtalen gir også staten og kommunen rett til oppføring og vedlikehold av tilretteleggingstiltak for allmennheten.

Det er Flekkefjord kommune som har det lokale drifts- og tilsynsansvaret for området. Dette ansvaret omfatter også å forvalte området på en måte som ivaretar natur-, kultur- og friluftslivsinteressene på en god måte.

Grunneier Eli Åboen har i brev av 12.9.2022 uttrykt bekymring for forvaltningen av Åna-Sira friluftslivsområde, og hun mener blant annet at skjærgårdsparkavtalen ikke blir fulgt opp på en tilfredsstillende måte av staten og Flekkefjord kommune. 6.12.2022 gjennomførte Agder fylkeskommune et møte med Flekkefjord kommune og Eli Åboen med advokat. Vi legger til grunn at kommunen er kjent med Åboens bekymring og referatet fra møtet. Som en oppfølging av møtet ber vi Flekkefjord kommune om å prioritere arbeidet med en bedre forvaltning av Åna-Sira statlig sikra friluftslivsområde.

I dette arbeidet bør blant annet følgende gjøres:

1. Iverksette umiddelbare hastetiltak for å begrense slitasje og kanalisere ferdsel den kommende sesongen. Hensynet til beitende dyr må vektlegges i arbeidet.
2. Ferdigstille arbeidet med forvaltningsplanen for det statlig sikra friluftslivsområdet. I planen bør blant annet varige tiltak for kanalisering og begrensnings av slitasje vurderes. Gjerding, steinsetting, klopping, drenering, skilting og merking er tiltak som bør vurderes.
3. Sørge for nødvendig kontakt og dialog med grunneier om ivaretagelse av bestemmelsene i skjærgårdsparkavtalen.
4. Lage en helhetlig utredning og besøksstrategi for hele Åna-Sira og Brufjellområdet som

Besøksadresse:
Tordenskjolds gate 65, 4614
KRISTIANSAND S

Postadresse:
Postboks 788 Stoa, 4809 Arendal

Telefon:
+47 38 05 00 00

E-post:
postmottak@agderfk.no

Org.nr.:
921 707 134

Nettsted:
www.agderfk.no

regionalt turistmål. I utredningen bør kommunen blant annet se nærmere på områdets tålegrense, trafikkavvikling, behov for kanalisering, hensynet til lokalbefolkning og ulike brukerinteresser (som f.eks. sauehold). Arbeidet bør skje i samarbeid med grunneier, beitedyrnæringen og verneområdeforvaltningen.

Vi ber videre om at kommunen setter seg nøye inn i skjærgårdsparkavtalen for området, slik at kommunen er klar over hvilke rettigheter og plikter kommunen har. Dette gjelder blant annet hva slags friluftslivstiltak som kan gjennomføres, hvordan dialogen med grunneier skal være og hvilke hensyn som skal vektlegges i forvaltningen av området.

Vi ber om en tilbakemelding fra Flekkefjord kommune om hva kommunen vil foreta seg i tiden fremover. Tilbakemeldingen må inneholde en overordnet tidsplan for arbeidet. Frist for tilbakemelding er 1. juni 2023.

Med hilsen

Christina Milsom
Avdelingsleder
Bærekraftig utvikling

Bård Andreas Lassen
Rådgiver
Bærekraftig utvikling

Brevet er godkjent elektronisk.

Kopi til: MILJØDIREKTORATET
VERNEOMRÅDESTYRET FOR OKSØY-RYVINGEN OG FLEKKEFJORD
LANDSKAPSVERNOMRÅDER
ADVOKATFIRMAET OALAND AS



Arkivsaksnummer: 2022/5067-0

Saksbehandler: Ronny Skansen

Dato: 12.06.2023

Utvalg	Utvalgssak	Møtedato
Verneområdestyret ORF	19/23	19.06.2023

Oppfølging av brudd på vilkår som er gitt i dispensasjon i ST/sak 81/22 den 12.09.2022 - Buksevika - Flekkefjord landskapsvernområde

Innstilling fra forvalter

Verneområdestyret følger opp saken på følgende måte:

-

--- slutt på innstilling ---

Dokumenter i saken

Vedlegg:

- 1 Saksframlegg med vedtak – ST - sak 81/22 den 12.09.22
- 2 Saksframlegg med vedtak – ST - sak 3/23 den 24.04.23
- 3 Varsel om sikring av flåte - Flekkefjord landskapsvernområde - lokalitet 11857 Buksevika - anleggsendring - MOWI ASA
- 4 KV - Tillatelse til anleggsendring av akvakulturlokaliteten 11857 Buksevika - Flekkefjord kommune - Agder fylke.pdf
- 5 Varsel om sikring av flåte ved Buksevika - Flekkefjord landskapsvernområde - ny melding
- 6 Vedrørende nåværende forankringsløsning for flåte - akvakulturlokaliteten Buksevika 11857 - Flekkefjord kommune.pdf
- 7 Rapport fra tilsyn i Buksevika - Flekkefjord Ivo - 27.04.23

Saksopplysninger

I ST-sak 81/22 den 12.09.22 ga verneområdestyret Mowi dispensasjon fra verneforskriften til anleggsendring ved et anlegg ved Buksevika innenfor Flekkefjord landskapsvernområde.

Dispensasjonen ble gitt med en rekke vilkår, der et av vilkårene var at anleggsperioden må legges utenom hekke- og yngletiden for vilt, dvs. utenom perioden 15. april – 15. juli. Dette vilkåret søkte Mowi å få endret av verneområdestyret. Søknaden ble behandlet i styresak 3/23 den 24.04.23 og verneområdestyret ga Mowi avslag på sin søknad.

Etter at avslaget var gitt kom Mowi med en henvendelse på mail om at de vil gå inn å sikre forflåte og at de ville utføre dette innenfor en 3 dagers periode i perioden 27-29 april.

Verneområdeforvalter orienterte pr mail 26. april om at de må forholde seg til gjeldende dispensasjon og at et eventuelt brudd vil bli vurdert anmeldt til politiet.

Den 27. april sender Mowi en ny henvendelse der de påpeker viktigheten av at de må inn å sikre anlegget og henviser til et brev fra Kystverket, der det påpekes viktigheten av at anlegget sikres. Mowi tolket dette som drift og ikke anleggsendring.

I etterkant av denne korrespondansen har verneområdeforvalter vært i kontakt med kystverket pr. telefon. Kystverket er tydelig på at de ikke har bedt Mowi om å bryte gjeldende dispensasjon, gitt av verneområdestyret.

Saken har vært til Miljødirektoratet til vurdering for eventuelt overtredelsesgebyr. Saken er vurdert av Miljødirektoratet til å ikke være aktuell for overtredelsesgebyr i denne saken.

Statens naturoppsyn var ute å dokumenterte arbeidet som foregikk i slutten av april, se vedlagte rapport.

Hjemmelsgrunnlag

Vedtekter for verneområdestyret for OksøyRyvingen og Flekkefjord:

Miljødirektoratet har med hjemmel i naturmangfoldloven § 62 annet ledd og tredje punktum, jf Klima- og miljødepartementets delegering av myndighet til Miljødirektoratet i brev av 20. oktober 2015 (FOR-2915-10-20-1905), fastsatt følgende vedtekter for verneområdestyret gjeldende fra 1. januar 2020:

8.5 Brudd på naturmangfoldloven/verneforskriftene, rapporter og anmeldelser.

Styret har som forvaltningsmyndighet et selvstendig ansvar for å påse at alle brudd på verneforskriftene som styret får kjennskap til blir rapportert/anmeldt til politiet dersom det er grunn til å anta at forholdet er straffbart. Kopi av anmeldelse/rapport, samt avgjørelse fra politiet skal sendes Fylkesmannen og Miljødirektoratet.

Der administrative sanksjoner er aktuelt jf naturmangfoldloven kap. IX, skal styret oversende en rapport om forholdet til Fylkesmannen - med kopi til Miljødirektoratet.

Vurdering

Mowi er en stor aktør som blant annet har dette anlegget innenfor Buksevika i Flekkefjord landskapsvernområde. Området ble vernet i 2005 og de anleggene som lå innenfor landskapsvernområdet ved vernetidspunktet fikk fortsatt ligge på samme sted. Vanlig drift av disse anleggene er tillatt etter verneforskriften.

I slutten av mars tok Mowi kontakt med verneområdeforvalter, der de hadde et ønske om kunne utføre denne anleggsendringen ved Buksevika innenfor hekke- og yngletiden. Etter stort påtrykk fikk de saken behandlet av verneområdestyret 24. april, der det ble gitt avslag på utførelse av anleggsendring i hekke- og yngeltiden for vilt i perioden 15. april- 15. juli.

Mowi hadde startet opp med anleggsendringen i begynnelsen av april. Behovet for å sikre anlegget kom som et resultat av at en hadde startet opp en større operasjon med anleggsendring. Det virker som om at søker har kalkulert med at de ville få innvilget sin søknad om å utføre dette innenfor hekke- og yngletiden. At en skal sikre sine anlegg er forståelig, slik som Kystverket påpeker. Men det må være rimelig å stille spørsmålet med selskapets vurderinger, når de setter seg i en posisjon til å bryte vilkårene som er gitt i dispensasjonen. Dispensasjonen som var gitt i september 2022, var tydelig på at dette arbeidet skulle foregå utenom perioden 15. april – 15 juli av hensynet til viltet. Et viktig element i verneformålet er at biologisk mangfold og dyrelivet gis en spesiell beskyttelse og dette vilkåret som er satt i dispensasjon er viktig i så måte. Dette er et vilkår som brukes i lignende og andre saker i verneområdet, nettopp for å ivareta disse verdiene.

Kystverket var tydelig i telefonsamtale med verneområdeforvalter at de ikke har gitt noen signaler, om at det er greit å bryte vilkårene i gitt dispensasjon av verneområdestyret. Det er Mowi som har satt seg selv i en slik situasjon med dårlig planlegging og etter all sannsynlighet kalkulert med en ny dispensasjon, der de kunne utføre sin anleggsendring i hekke – og yngletiden. Det er og viktig å få frem at Mowi ikke valgte heller å søke om dispensasjon for disse 3 dagene til å sikre flåten. De gjorde sine egne vurderinger, der de blant annet brukte kystverket som et argument for å gjøre dette de 3 dagene. De kunne også i sin søknad til verneområdestyret (24. april) valgt å søke om disse 3 dagene, hvis de eventuelt skulle få nei på hele søknaden.

Mowi henviser til en støyrapport som viser til mindre støy en normal drift, noe som er bra. Støy er et av momentene som gjør at en ønsker minst mulig aktivitet i hekke- og yngletiden for vilt. Det er imidlertid ikke det eneste moment. Blant annet er aktivtetsnivå og ferdsel andre elementer som gjør at en ønsker å skjerme dyre- og fuglelivet i disse tidsperiodene. Uansett er dette arbeidet som ble utført ikke å anse som vanlig drift, men som anleggsendring.

Den største faren i denne saken hvis denne ikke skulle få noen form for reaksjoner, hvilke signaler sendes ut til andre i forhold til brudd på dispensasjoner og respekten for vernet. Faren for presdens er i høyeste grad tilstede da verneområdestyret ofte bruker dette vilkåret i andre relevante saker.

En kan alltid diskutere hvor alvorlig en sak er. Det som er alvorlig i denne saken er at bruddet på vilkåret i dispensasjonen, er utført med en stor grad av overlegg. Respekten for verneforskriften synes å mangle hos en så stor aktør. Selv når det ble gitt tydelig beskjed at dette vil være et brudd på gjeldende dispensasjon, visste tiltakshaver ingen tegn til å følge vilkåret i gjeldende dispensasjon eller eventuelt søke om tillatelse. Administrative sanksjoner i denne saken vil ikke være aktuell, da Miljødirektoratet har vurdert at denne saken ikke er aktuell for overtredelsesgebyr. Verneområdestyret har etter sine vedtekter et selvstendig ansvar å rapportere/anmelde saken til politiet i saker som de får kjennskap til, så lenge forholdet antas å være straffbart. Verneområdeforvalter vurderer dette som et brudd på et vilkår gitt i en dispensasjon og må anses som et mulig straffbart forhold.

Det er utført arbeid innenfor hekke og yngletiden mellom 27. og 29. april, og det må anses som et brudd på gitt vilkår i dispensasjon 81/22 den 12.09.22.



Arkivsaksnummer: 2022/5067-0

Saksbehandler: Jorunn Haugen

Dato: 06.09.2022

Utvalg	Utvalgssak	Møtedato
Verneområdestyret ORF	81/22	12.09.2022

Saksframlegg - Søknad om anleggsendring av oppdrettsanlegg - Buksevika - Flekkefjord landskapsvernområde

Innstilling fra forvalter

Verneområdestyret for Oksøy-Ryvingen og Flekkefjord landskapsvernområder gir MOWI tillatelse til anleggsendring av deres akvakulturanlegg, samt flytting av fôrflåte, i Buksevika innenfor Flekkefjord landskapsvernområde, som omsøkt. Tillatelsen gis med hjemmel i naturmangfoldloven § 48 første ledd.

Verneområdestyret legger vekt på at de omsøkte endringene vurderes til å ikke vil påvirke landskapet i verneområdet i større grad enn tidligere da den omsøkte endringen vil redusere det totale fotavtrykket på sjøoverflaten, og ikke vil medføre økt høyde på anlegget. Ut fra ovennevnte vurdering, finner verneområdestyret at det i denne saken foreligger grunnlag for å gi dispensasjon etter naturmangfoldloven § 48 første ledd.

Tillatelsen gis på følgende vilkår:

- Anleggsendringen skal skje i tråd med søknaden, og ikke medføre at anlegget ligger høyere over sjøoverflaten enn eksisterende anlegg.
- Det må brukes mørke naturtilpassede og ikke reflekterende farger og materialer på anlegget, og materialer skal være av ikke-giftig kvalitet.
- Koordinater for midtpunktet på den nye rammen skal være i tråd med søknaden: 58°12.474 N / 6°38.164 Ø, mens midtpunktet på ny plassering av flåten skal være: 58°12.495 N / 6°38.063 Ø. N66.14.609, Ø12.17.651.
- Anleggsperioden må legges utenom hekke- og yngletiden for vilt, dvs. utenom perioden 15. april – 15. juli.
- Eventuelle anleggsavfall skal transporteres ut av landskapsvernområdet og deponeres på lovlig måte.
- Denne tillatelsen skal medbringes i felt, og kunne fremvises til oppsyn.
- Når tiltaket er gjennomført sendes en kort rapport med bilde som viser gjennomført tiltak til verneområdestyret med kopi til Statens naturoppsyn v/Steinar Sunde (steinar.sunde@miljodir.no).

Verneområdestyret har bare vurdert søknaden etter verneforskriften. Vi forutsetter at det innhentes nødvendige tillatelser etter andre lovverk.

Dette vedtaket kan påklages til Miljødirektoratet av en part eller annen med rettslig klageinteresse i saken, jf. forvaltningsloven § 28 tredje ledd, jf. § 2 tredje ledd. Klagefristen er 3 uker fra det tidspunkt underretning om vedtaket er kommet frem til vedkommende part, ev. fra den dag vedtaket første gang ble kunngjort, jf. forvaltningsloven § 29 første ledd. En eventuell erklæring om klage skal fremsettes for verneområdestyret for Oksøy-Ryvingen og Flekkefjord landskapsvernområder, og være undertegnet samt nevne det vedtak det klages over og den endring som ønskes, jf. forvaltningsloven § 32. Klagen bør begrunnes, og andre opplysninger av betydning for saken bør nevnes.

Med visse unntak har partene rett til å se sakens dokumenter, jf. forvaltningsloven §§ 18 og 19.

--- slutt på innstilling ---

Saksprotokoll i Verneområdestyret ORF - 12.09.2022

Behandling

Behandlet under styremøte den 12. september 2022.

Vedtak

Enstemmig vedtatt som innstillingen.

Dokumenter i saken

Vedlegg:

- 1 Søknad om anleggsendring Buksevika i Flekkefjord kommune
- 2 2022-05-20 Søknad om dispensasjon fra kystsoneplan , lokalitet 11857 Buksevika, Flekkefjord kommune
- 3 2022-05-25 Søknad om anleggsendring Buksevika, Flekkefjord kommune
- 4 Visualisering Buksevika
- 5 Koordinater og skisser bunnfester ramme og flåte Buksevika
- 6 Uttalelse til søknad om dispensasjon fra kystsoneplanen for utvidelse av lokalitet 11857 Buksevika - Flekkefjord kommune Agder
- 7 Tilleggsinfo til søknad om anleggsendring Buksevika i Flekkefjord kommune - Flekkefjord landskapsvernområde
- 8 Bilde 2.jpg
- 9 Bilde 3.jpg
- 10 Bilde 4.jpg
- 11 Bilde 5.jpg

Saksopplysninger

Det vises til e-post fra Mowi v/Mona Buen datert 23. mai 2022 vedrørende søknad til Flekkefjord kommune og Agder fylkeskommune om anleggsendring av deres akvakulturanlegg i Buksevika øst for Hidra i Flekkefjord kommune. Siden akvakulturanlegget ligger innenfor Flekkefjord landskapsvernområde, ble søknaden sendt over til verneområdestyret for Oksøy-Ryvingen og Flekkefjord landskapsvernområder for uttalelse.

Etter en vurdering av verneforskriften har verneområdeforvalter opplyst Mowi om at de omsøkte tiltakene også er søknadspliktig etter verneforskriften for Flekkefjord landskapsvernområde, og må behandles av verneområdestyret for Oksøy-Ryvingen og Flekkefjord landskapsvernområder.

Nedenfor følger utdrag fra søknaden Mowi har oversendt Flekkefjord kommune, Agder fylkeskommune, samt verneområdestyret:

«Mowi driver i dag de 5 matfiskanleggene i Flekkefjord kommune. Anlegget vårt ved Buksevika har behov for utskifting av fortøyninger og rammer for å tilfredsstille forskrift om krav til teknisk standard for flytende akvakulturanlegg (NYTEK-forskriften). I den anledning ønsker vi å optimalisere anlegget ved å endre på konfigurasjonen fra to parallelle rekker med til sammen 12 ringer på 120 m, til en rekke med 7 ringer på 160 m. Anleggsrammen vil øke fra 70x70 m til 90x 90 m for å tilpasse arealet til større ringer. Anleggsendringen vil gi økt avstand mellom hver enkelt merd og være positivt for fiskehelse, miljø og oksygenforhold.

Vi ønsker videre å flytte fôrflåten fra nord til sørvest, slik at fôrflåten dreies 180 grader og ligger vest for midtpunktet til anlegget. Dette vil bedre logistikken i forbindelse med inn- og utseiling i forbindelse med tilkomst av brønnbåter til anlegget. Lokaliteten Buksevika er godkjent for en MTB på 4680 tonn og biomassen vil være lik etter anleggsendring. Arealmessig vil anleggsendringen resultere i at fortatrykket til anlegget reduseres fra dagens 58 800 m² til 56 700 m². Ved plassering av ankerene, vil det bli tatt hensyn til trålfeltet i henhold til avtale med Flekkefjord Fiskarlag».

Vedrørende ny plassering av akvakulturanlegget står det følgende:

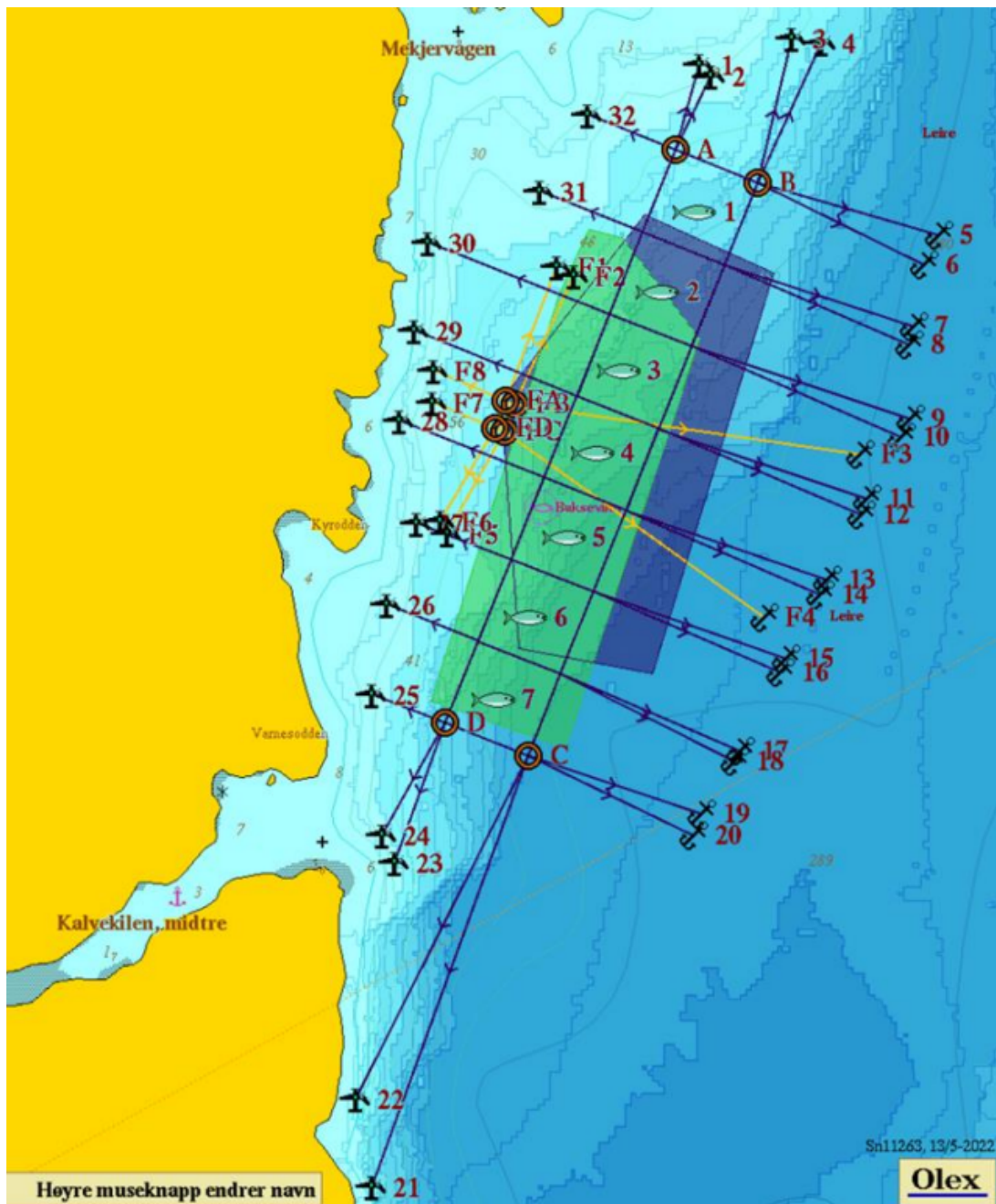
«Buksevika ligg sørvest i Strandsfjorden (viser til fig. 1). Anlegget ligg parallelt med land i vest, og bunnen skrånar her bratt ned mot øst.



Figur 1: Oversiktskart over fjordsystemet rundt lokaliteten Buksevika med omkringliggende oppdrettslokaliteter

Posisjoner på fortøyningslinjer, ramme og flåte ligger vedlagt. Lokaliteten er plassert ca. 200 meter fra land. Dagens anlegg har godkjent plassering rundt 100 meter utenfor sørlig del av areal avsatt til akvakultur. Arealet avsatt til akvakultur i Flekkefjord kommunes kystsoneplan har en annen utbredelse og fotavtrykk enn dagens godkjente anleggs plassering. Det er uklart for oss hvorfor Flekkefjord kommune ikke justerte arealet for akvakultur iht. dagens anleggsposisjon fra 2014 ved rullering av kystsoneplanen i 2017. Det er sendt inn søknad om dispensasjon fra gjeldende kystsoneplan til Flekkefjord kommune parallelt med søknad om anleggsendring. Fortøyningene og deler av anleggets nordlige og sørlige del er plassert innenfor areal satt av til "Bruk og vern av sjø og vassdrag med tilhørende strandsone". Se figur 2 for utbredelse av avsatt areal til akvakultur i kystsoneplanen (lilla areal), dagens godkjente plassering (grønt areal) og ny anlegg- og flåteplassering med tilhørende fortøyningslinjer».

Posisjoner på fortøyningslinjer, ramme og flåte ligger ved i vedlegg 1. I e-post datert 7. juni 2022 opplyser Mowi v/Mona Buen om at koordinater for midtpunktet på den nye rammen er: 58°12.474 N / 6°38.164 Ø, mens midtpunktet på ny plassering av flåten er: 58°12.495 N / 6°38.063 Ø. Mowi har videre i e-post opplyst om at de vil benytte AquaLine-ringer på nytt anlegg, som har tilsvarende høyde og utseende som det de har i dag.



Figur 2: Anlegg og flåte med tilhørende forføyningslinjer. Grønt skravert område er område som vi ligger på i dag. Lilla skravert område er avsatt akvakulturområde i kystsoneplanen.

Visualisering av Buksevika, Flekkefjord kommune – dagens plassering



Visualisering av Buksevika, Flekkefjord kommune – fremtidig plassering



Hjemmelsgrunnlag

- Forskrift for Flekkefjord landskapsvernområde i Flekkefjord kommune, Vest-Agder, fastsatt ved kgl.res. 11. mars 2005 (verneforskriften).
- Lov om forvaltning av naturens mangfold av 19.06.2009 (naturmangfoldloven/nml.).
- Forvaltningsplan for Flekkefjord landskapsvernområde, godkjent oktober 2010 (forvaltningsplanen).

Verneforskriften

Formålet med vernet fremgår av verneforskriften § 2, som lyder:

«Formålet med Flekkefjord landskapsvernområde er å ta vare på et representativt og særpreget landskap med åpne sjøflater, urørt skjærgård og mektig kystlynghei, samt å sikre områder som er viktig for biologisk mangfold, truede og sårbare plante- og dyrearter, og et variert kulturlandskap med forninner og nyere tids kulturminner.»

Vernet omfatter landarealet ned til laveste vannstand og sjøoverflaten, ikke vannmassene og sjøbunnen, jf. verneforskriften § 1.

«Området er vernet mot inngrep som vesentlig kan endre eller virke inn på landskapets art eller karakter», og innenfor området er det, med unntak av tiltak nevnt i verneforskriften § 3 punkt 1.2, forbud mot inngrep og tiltak som bl.a. «*oppføring, ombygging og riving av bygninger, brygger, moloer, broer og andre anlegg*», jf. verneforskriften § 3 punkt 1.1.

Bestemmelsene i verneforskriften pkt. 1 er ikke til hinder for vedlikehold av bygninger, veier, brygger, vannkummer, vannledninger, kloakkanlegg, grøfteløp, sjømerker, lykter, havbruksanlegg og andre eksisterende anlegg (jf. verneforskriften § 3 punkt 1.2 bokstav a), eller drift av havbruksanlegg på lokaliteter som på vernetidspunktet hadde konsesjon (jf. verneforskriften § 3 punkt 1.2 bokstav k).

I henhold til verneforskriften § 3 punkt 1.3, kan forvaltningsmyndigheten gi tillatelse til de der nevnte tiltak. For tiltak som ikke omfattes av forannevnte bestemmelse, kan forvaltningsmyndigheten gi dispensasjon etter naturmangfoldloven § 48 første ledd. Det finnes ingen spesifikk dispensasjonshjemmel for det omsøkte tiltaket etter verneforskriften § 3 punkt 1.3, tiltaket må derfor behandles etter naturmangfoldloven (nml.) § 48.

Naturmangfoldloven

Naturmangfoldloven § 48 første ledd lyder:

«Forvaltningsmyndigheten kan gjøre unntak fra vernevedtak dersom det ikke strider mot vernevedtakets formål og ikke kan påvirke verneverdiene nevneverdig, eller dersom sikkerhetshensyn eller hensynet til vesentlige samfunnsinteresser gjør det nødvendig.»

I henhold til naturmangfoldloven § 7, skal prinsippene i §§ 8-12 legges til grunn som retningslinjer ved utøving av offentlig myndighet, og vurderingen skal fremgå av beslutningen.

Forvaltningsplanen

I forvaltningsplanen kapittel 3.7, er det angitt retningslinjer for tiltak og drift knyttet til fiskeoppdrett og eksisterende anlegg innenfor verneområdet.

«Eksisterende anlegg bør tilpasses omgivelsene slik at de blir minst mulig dominerende. Det bør brukes mørke naturtilpassede og ikke reflekterende farger og materialer. Materialer bør være av ikke-giftig kvalitet. Det må påregnes at dette blir satt som vilkår ved eventuelle søknader om utvidelser eller lignende av eksisterende anlegg».

Det er ikke funnet flere retningslinjer om søknad om utvidelse eller ombygging av eksisterende havbruksanlegg i verneplanen for Flekkefjord landskapsvernområde fra 2005, eller fra kgl.res. for Flekkefjord landskapsvernområde fra 2005.

Vurdering

Offentlig beslutningstaking som berører naturmangfoldet, skal bygge på et vitenskapelig kunnskapsgrunnlag så langt dette er rimelig, jf. naturmangfoldloven § 8. Det er ikke registrert noen kartlagte naturtyper i sjø i området. Vest for akvakulturanlegget, på Kalven, er det registrert funksjonsområde for hvitryggspett (LC), dvergspett (LC) og ærfugl (VU). Nord for det omsøkte tiltaket er det registrert observasjoner av flere fuglearter som storskarv (NT), gråmåke (VU), svartbak (LC), og gråspett (LC). Det er ellers funnet en eldre registrering av en rovfugllokaltet ca. 2 km fra akvakulturanlegget. Sjøarealet nært land sør for anlegget er markert som et svært viktig område for friluftsliv og arealet nord for anlegget ved Langeland er markert som historisk havn. Det er ellers gjort funn av to registrerte kulturminner i sjø hvor fortøyningslinjer er planlagt å legges. Verneområdeforvalter mener at det foreliggende kunnskapsgrunnlaget gir tilstrekkelig informasjon om tiltakets konsekvenser for naturmiljøet i Flekkefjord landskapsvernområde til at det kan fattes vedtak i saken. Det legges her vekt på opplysninger som kommer frem i Naturbase, forvaltningsplan, informasjon i forbindelse med forarbeidet til vernet, samt informasjon i forbindelse med utarbeidelse av ny forvaltningsplan og besøksstrategi. «Føre-var-prinsippet» etter nml. § 9 har liten relevans i saken.

I verneplanprosessen ble det lagt til rette for at drift av havbruksanlegg på lokaliteter som på vernetidspunktet hadde konsesjon kunne videreføres. Det finnes ingen spesifisert dispensasjonshjemmel for søknader om anleggsendring av etablerte akvakulturanlegg i verneforskriften for Flekkefjord landskapsvernområde. Søknaden må derfor vurderes etter den generelle dispensasjonshjemmelen, nml. § 48.

I Flekkefjord landskapsvernområde omfatter vernet landarealet ned til laveste vannstand og sjøoverflaten, ikke vannmassene og sjøbunnen. Det er derfor kun den delen av søknaden som omfatter endring av akvakulturanlegg på sjøoverflaten som må behandles etter verneforskriften. Forhold som blant annet utslipp fra akvakulturanlegget, samt kulturminner under havoverflaten blir derfor ikke med i behandlingen etter verneforskriften for Flekkefjord landskapsvernområde, men må avklares etter annet lovverk.

I forbindelse med søknaden må man vurdere den effekten tiltakene kan ha på verneverdiene i landskapsvernområde, jf. nml. § 10 om «økosystemtilnærming og samlet belastning». Det omsøkte endringene tiltaket medfører må veies opp mot verneformålet for landskapsvernområdet, som å ta vare på et representativt og særpregede landskap med åpne

sjøflater, urørt skjærgård og mektig kysthei, samt å sikre områder som er viktig for biologisk mangfold, truede og sårbare plante- og dyrearter, og et variert kulturlandskap med fornminner og nyere tids kulturminner. Friluftsliv er ikke en del av verneformålet for Flekkefjord landskapsvernområde, men det legges vekt på at friluftsliv har fokus i gjeldende forvaltningsplan fra 2010 som en viktig brukerinteresse, samt i utarbeidelse av ny forvaltningsplan og besøksstrategi som pågår nå.

Selve akvakulturanlegget vil ha et mindre fotavtrykk på sjøoverflaten enn tidligere anlegg, og vil trekkes lengre i fra land. Ut fra kart i søknaden og flyfoto vil ikke de omsøkte anleggsendringene på havoverflaten komme innenfor kartlagt friluftsområde, eller andre registrerte natur- eller friluftslivsverdier. Endring av forflåtens plassering fra nord til sørvest vil medføre til at den kommer noe nærmere land. Det er oppgitt av tiltakshaver at anleggsendringen ikke vil medføre at anlegget vil ligge høyere over havoverflaten, eller at det blir endring i utseende på anlegget ellers.

Med hensyn til fuglelivet, kjenner ikke verneområdeforvalter til andre virksomheter i området som kan påvirke fuglelivet i området med regelmessig støy. Siden lokalitetene ved Buksevika allerede ble etablert før vernet, og det omsøkte tiltaket kun innebærer endring av plassering av anlegg, vurderes det til at belastningen på fuglelivet her ikke vil endre seg i vesentlig grad fra tidligere. Den omsøkte endringen vurderes til å ikke medføre til økt ferdsel eller aktivitet i området, med unntak i anleggsperioden.

På bakgrunn av det ovennevnte, vurderes de omsøkte anleggsendringene til å ikke påvirke verneverdiene i større grad enn tidligere da tiltaket vil redusere det totale fotavtrykket på sjøoverflaten og ikke vil medføre at anlegget ligger høyere over sjøoverflaten enn eksisterende anlegg. Det vurderes til at tiltaket ikke vil medføre uheldig presedensvirkning, da søknaden gjelder en reduksjon av samlet areal for akvakulturanlegg på eksisterende lokalitet og flytting av eksisterende fôrflåte, jf. nml. § 10 om «økosystemtilnærming og samlet belastning». Ut fra ovennevnte vurdering, finner verneområdeforvalter at det i denne saken foreligger grunnlag for å gi dispensasjon etter naturmangfoldloven § 48 første ledd, på visse vilkår.

Anleggsperioden må legges til utenfor hekke- og yngletiden for vilt, det vil si utenom perioden 15. april til 15. juli, jf. nml. § 12 om «miljøforsvarlige teknikker og driftsmetoder».

Anleggsendringen skal skje i tråd med søknad, og skal ikke medføre at anlegget ligger høyere over havoverflaten enn eksisterende anlegg. Det må brukes mørke naturtilpassede og ikke reflekterende farger og materialer på anlegget, og materialer skal være av ikke-giftig kvalitet. Eventuelle anleggsavfall skal transporteres ut av landskapsvernområdet og deponeres på lovlig måte. Så lenge vilkårene blir fulgt, anses nml. § 11 (om at kostnadene ved miljøforingelse skal bæres av tiltakshaver) ikke for å ha relevans i denne saken. Dersom disse vilkår følges, vurderes det til at den samlede belastningen ikke vil bli høyere enn det som er gitt tillatelse til forut for denne dispensasjonen.



Arkivsaksnummer: 2022/5067-0

Saksbehandler: Ronny Skansen

Dato: 20.04.2023

Utvalg	Utvalgssak	Møtedato
Verneområdestyret ORF	3/23	24.04.2023

Søknad om anleggsendring av oppdrettsanlegg - Buksevika - Flekkefjord landskapsvernområde - Ny behandling av ST/sak 81/22 den 12.09.2022

Innstilling fra forvalter

Styresak 81/22 den 12.09.22 med de vilkår som er satt må fortsatt gjelde for Mowi. Søknaden avvises da vilkårene som er satt i ST/sak 81/22 er faglig godt forankret i verneformålet og verneforskriften for Flekkefjord landskapsvernområde. Det vises i sin helhet til hjemmelsgrunnlag og faglige vurderinger som er gjort i ST/sak 81/22.

--- slutt på innstilling ---

Saksprotokoll i Verneområdestyret ORF - 24.04.2023

Behandling

Behandlet under styremøte den 24. april 2023.

Vedtak

Enstemmig vedtatt som innstillingen.

Dokumenter i saken

Vedlegg:

- 1 Saksframlegg med vedtak
- 2 E-postkorrespondanse - ber om tilbakemelding - Flekkefjord landskapsvernområde - lokalitet 11857 Buksevika - anleggsendring - MOWI ASA
- 3 AKU-01 R rev 0 220927 -Buksevika oppdrettsanlegg - Eksternstøy.pdf
- 4 Bekymringsmelding - oppstart - Flekkefjord landskapsvernområde - lokalitet 11857 Buksevika - anleggsendring - MOWI ASA
- 5 Bekymringsmelding - oppstart / anleggsperiode - Flekkefjord landskapsvernområde - lokalitet 11857 Buksevika - anleggsendring - MOWI ASA
- 6 Bekymringsmelding - oppstart / anleggsperiode - Flekkefjord landskapsvernområde - lokalitet 11857 Buksevika - anleggsendring - MOWI ASA
- 7 Bekymringsmelding - oppstart / anleggsperiode - Flekkefjord landskapsvernområde - lokalitet 11857 Buksevika - anleggsendring - MOWI ASA
- 8 Tilleggsopplysninger - Flekkefjord landskapsvernområde - lokalitet 11857 Buksevika - anleggsendring - MOWI ASA
- 9 Søknad om dispensasjon fra vilkår - anleggsperiode - Flekkefjord landskapsvernområde - lokalitet 11857 Buksevika - anleggsendring - MOWI ASA
- 10 Tilleggsopplysninger - dispensasjon fra vilkår - anleggsperiode - Flekkefjord landskapsvernområde - lokalitet 11857 Buksevika - anleggsendring - MOWI ASA
- 11 AKU-02 N rev1 230417 -Buksevika oppdrettsanlegg - støy fra arbeidsbåt.pdf
- 12 Spørsmål - Flekkefjord landskapsvernområde - lokalitet 11857 Buksevika - anleggsendring - MOWI ASA

Saksopplysninger

Mowi har i mail datert 1. april søkt om endring dispensasjon som ble gitt av verneområdestyret i styresak 81/22 den 12.09.22. Det primært søkes om er en endring av vilkåret som ble satt om at anleggsperioden må legges utenom hekke- og yngletiden for vilt, dvs. utenom perioden 15. april – 15. juli. I forbindelse med vedtaket i styresak 81/22 har det aldri kommet noen klage fra Mowi den gang på de vilkår som ble satt.

Verneområdeforvalter mottok mail fra Mowi i slutten av mars, med signaler om at arbeidet måtte utføres i hekke- og yngletiden. Verneområdeforvalter svarte da at Mowi må forholde seg til de vilkår som er satt i dispensasjon.

I starten av uke 16 kom det et ønske fra styreleder om at saken må legges frem på nytt for verneområdestyret for behandling. Verneområdeforvalter mottok de siste papirene fra Mowi 18.04.23.

Mowi sier følgende om bakgrunnen for at søknaden må vurderes på nytt:

Viser til vedtak datert 14.09.2022 – Melding om vedtak – Søknad om anleggsendring av oppdrettsanlegg – Buksevika – Flekkefjord landskapsvernområde.

Vi må søke om dispensasjon fra vilkår: Anleggsperioden må legges utenom hekke- og yngletiden for vilt, dvs. utenom perioden 15. april – 15. juli.

Arbeid knyttet til synlighet i havoverflaten som flåte og ramme prioriteres før 15. april. Etterarbeid som fortøyning og festing av fortøyningslinjer vil måtte pågå en periode ut i hekke og yngletiden. Det skal settes ut ny fisk på lokaliteten i uke 24, dvs. begynnelsen av juni. Vi vil overholde støygrenser i utslippstillatelsen i hele perioden. Konsulent Brekke og Strand er bedt om å utarbeide en støyvurdering basert på planlagt arbeid og vil kontrollmåle arbeidsoperasjon i uke 15 (etter påske). Dokumentasjon vil ettersendes vernestyret i uke 15 og 16.

Vi ber om en snarlig behandling av søknaden.

Ta kontakt om det er behov for ytterligere informasjon om saken. Vi deltar gjerne på et møte for å belyse saken grundigere.

Vurdering

I vedtak i styresak 81/22 den 12.09.22 ble det blant annet satt et vilkår om at anleggsarbeidet måtte skje utenom hekke- og yngletiden 15.04-15.07. Dette er et vilkår som ofte blir satt i lignende saker og er satt for å ivareta formålet med vernet. Verneområdeforvalter har forstått det slik at slike vilkår settes også av blant annet Raet nasjonalparkstyre.

Verneområdeforvalter støtter de faglig vurderingene som er gjort i styresak 81/22 og mener det ikke finnes noen gode argumenter fra Mowi`s nye søknad som skulle tilsi en ny faglig vurdering fra verneområdeforvalter i saken. Verneområdeforvalter har vært tydelig overfor Mowi om at vilkåret som er satt i vedtaket må følges. Det er også anbefalt til verneområdestyret at det i utgangspunktet ikke burde ta denne saken opp til behandling nå. Styreleder har imidlertid ønsket at denne saken skulle gis prioritet til dette styremøte.

Mowi fikk sin søknad behandlet i september og valgte den gang aldri å påklage vedtaket. At det kommer en søknad bare et halvt år etterpå den er ferdigbehandlet er noe spesielt. Det er primært Mowi`s ansvar å planlegge slik at de kan gjennomføre dette prosjektet innenfor tidsrammen på 9 måneder fra 15.07 til 15.04. I søknaden er det ikke godt nok grunngitt hvorfor dette må skje innenfor hekke- og yngletiden og hvorfor har ikke dette vært tydeliggjort på et mye tidligere tidspunkt.

Verneområdeforvalter mener at rent saksbehandlingsmessig er det problematisk å behandle denne saken på nytt nå. Dette med bakgrunn i at hvis en innvilger Mowi`s søknad, så må enn kunne forvente en klage på styrets vedtak. Det vil derfor ikke være urimelig at klagen blir gitt oppsettende virkning på forespørsel i påvente av endelig avgjørelse av klageinstansen. Når saken behandles nå i første styremøte vil det kun være 2,5 måneder igjen av hekke- og yngletiden og en klagesaksbehandlingsrunde vil fort ta 6-9 måneder.

Hvis verneområdestyret vurderer å endre på de vilkår som er satt er det viktig at det forankres i verneformålet og verneforskriften. I tillegg må det vurderes etter naturmangfoldloven § 8-12. Et nytt vedtak med endret vilkår må ikke påvirke verneformålet og verneforskriften i negativ grad.

Fra: Bue, Mona[Mona.Bue@mowi.com]
Sendt: 26.04.2023 16:16:37
Til: Postmottak SFAG;Skansen,
Ronny[sfagpost@statsforvalteren.no;ronny.skansen@statsforvalteren.no]
Kopi: Stokke, Bjørn[bjorn.stokke@statsforvalteren.no];Randby,
Steinar[Steinar.Randby@agderfk.no];Tønnessen, Lasse
Aase[lasse.tonnessen@kystverket.no];Hans-Egill Berven[Hans-
Egill.Berven@flekkefjord.kommune.no];
Tittel: Varsel om sikring av flåte ved Buksevika - Flekkefjord landskapsvernområde

Hei

Viser til vernestyrets vedtak datert 24.04.2023 hvor søknad om dispensasjon fra vilkår om hekke- og yngletiden i forbindelse med anleggsendring av akvakulturanlegget 11857 ble avvist.

Vi har 4 av totalt 8 fortøyninger til fôrflåten og vurderer det som en risiko for at flåten kan drive/havarere ved dårlig vær. Dette er en vurdering som Kystverket på generell basis støtter. Viser til vilkår 3 i tillatelse fra Kystverket (vedlagt) datert 19.12.2022 hvor det heter at anlegget må forankres/fortøyes forsvarlig. Alternativt må flåten fjernes fra lokaliteten og legges ut igjen etter 15. juli. Uavhengig av om flåten sikres ferdig eller fjernes, vil dette kreve 2-3 arbeidsdager.

Vi vurderer ut fra totalbelastningen mht. støy, at det vil være minst belastende for fuglelivet om flåten forankres og fortøyes ferdig. Arbeidsfartøy AQS Loke vil prioritere gjenstående fortøyninger av flåten i perioden 27.- 29. april.

Dette til orientering.

Vennlig hilsen/Best regards

Mona Bue
Samfunnskontakt
Mowi ASA Region South

Mobile: +47 92637406
Mail: mona.bue@mowi.com

MOWI[®]



KYSTVERKET

MOWI ASA
Postboks 4102 Sandviken
5835 BERGEN

Deres ref	Vår ref	Arkiv nr	Saksbehandler	Dato
	2021/4631-15		Lasse Aase Tønnessen	19.12.2022

Tillatelse til anleggsendring av akvakulturlokaliteten 11857 Buksevika - Flekkefjord kommune - Agder fylke

Kystverket viser til søknad fra Mowi ASA om tillatelse til arealendring av anlegg for oppdrett av matfisk av laks og aure på lokaliteten *Buksevika* 11857 i Flekkefjord kommune. Agder fylkeskommune har ved brev av 21.11.2022 videresendt søknaden til Kystverket for behandling etter havne- og farvannsloven.

Søknader om akvakulturanlegg skal først behandles av Statsforvalteren, Mattilsynet og Kystverket etter forskjellige regelverk. Deretter fatter fylkeskommunen et samlet vedtak med hjemmel i akvakulturloven. Du kan ikke etablere anlegget før du har mottatt samlevedtaket fra fylkeskommunen som gir deg tillatelse.

Vedtaket i brevet her er fattet med hjemmel i havne- og farvannsloven.

Vedtak

Med hjemmel i havne- og farvannsloven § 14 tredje ledd bokstav a gir vi Mowi ASA tillatelse til arealendring av eksisterende akvakulturanlegg 11857 Buksevika i Flekkefjord kommune.

Dersom samlevedtaket fra fylkeskommunen etter akvakulturloven trekkes tilbake av Fiskeridirektoratet, jf. § 9 i akvakulturloven, laksetildelingsforskriften § 38 eller etter § 18 i forskrift om akvakultur, andre fiskearter, faller denne tillatelsen bort.


Tillatelsen gis på følgende vilkår, jf. havne- og farvannsloven § 16:

1. Tiltaket skal utføres som beskrevet i tillatelsen og vist i vedlagte tegning og kartutsnitt.
2. Når tiltaket er ferdigstilt, skal tiltakshaver sende inn melding om kartrettelse til Kartverket. Meldingen skal inneholde følgende:
 - a) dokumentasjon om tiltaket 'as-built', fortrinnsvis på digitalt format ((*sosi*, *shape*, *gz*)).

Sentral postadresse: Kystverket, postboks 1502,
6025 ÅLESUND

Telefon: 07847
E-post: post@kystverket.no
Internett: <https://kystverket.no>

Org.Nr.: 874783242
Bankgiro: 7694 05 06766



- b) kart (i hensiktsmessig målestokk der tiltaket er nøyaktig inntegnet)
- c) posisjoner i WGS-84 datum

Informasjon om tiltaket sendes til Kartverket via [RettikartetSjøkart](#) eller til efs@kartverket.no Det skal sendes kopi til post@kystverket.no (med henvisning til Kystverkets referansenummer).

Meldingen blir behandlet så fort som mulig. For å se om tiltaket er behandlet riktig, kan du følge med på www.norgeskart.no Velg lagene sjøkart, eller elektroniske sjøkart.

Merk at ikke alle tiltak nødvendigvis blir publisert som kartrettelser i Efs, eller presenteres i sin helhet i kartet. Kartverket foretar en samlet vurdering på grunnlag av målestokk, lesbarhet, øvrig nautisk informasjon i kartet og hvor navigasjonskritisk presentasjon av tiltaket er. Det er Kartverket som er offisiell sjøkartmyndighet og setter premissene for hvordan tiltaket presenteres i sjøkart.

3. Anlegget må forankres/fortøyes forsvarlig slik at det ikke driver av og blir til fare for den alminnelige ferdsel. Eventuelle fortøyningsblåser/opphalerblåser skal plasseres innenfor anleggets ytterpunkter. Forankringstauene skal være forsvarlig nedsenket. Til fortøyninger utenfor anleggets ytterpunkter må det benyttes synketau. Alternativt kan det påmonteres lodd slik at tauverk ikke under noen omstendigheter flyter opp til overflaten.

4. Anlegget skal merkes i tråd med forskrift om navigasjonsinnretninger og farvannsskilt § 5 annet ledd.

5. Tiltakshaver skal sørge for at alle elementer som løsner fra akvakulturanlegget, herunder forankringstau som flyter opp, omgående blir festet forsvarlig på riktig plass eller fjernet. Dersom det ikke lar seg gjøre å feste eller fjerne løse og/eller drivende elementer omgående, skal tiltakshaver straks melde fra til NAVCO telefonvakt tlf: 22 42 23 31 (vakt hele døgnet).

6. Ved utlegging av anker skal eksisterende installasjoner som for eksempel kabler, rør eller ledninger sikres, for eksempel ved at dykkere deltar ved utleggingen. Eiere av aktuelle installasjoner skal ha mulighet til å delta ved utlegging av anlegget.

7. Ved helt eller delvis opphør av produksjonen skal tiltakshaver foreta opprydning av innretninger og utstyr på lokaliteten og tilstøtende sjøområder. Installasjoner kan kun oppbevares på lokaliteten i den grad det skjer som ledd i driften. Ved permanent opphør av drift på lokaliteten skal det sørges for fullstendig opprydning, herunder fjerning av installasjoner over og under vann. Fullstendig opprydning skal være fullført senest innen 6 måneder etter opphør. Melding om dette skal sendes Kystverket.

8. Eventuelle erstatningsansvar som følge av tiltaket påhviler tiltakshaver. Kystverket er helt uten ansvar for enhver skade eller ulempe som måtte oppstå på eller i forbindelse med, eller som følge av tiltaket.

9. Tiltaket må til enhver tid være forsvarlig vedlikeholdt.

10. Belysning på anlegget må det innrettes slik at det ikke blander eller er til sjenanse for de sjøfarende. Belysning ved ytre hjørne som ligger tett på hvit sektor må ikke lyssettes på en måte som skjuler overgangen hvit-rød sektor.

Dette vedtaket fra Kystverket etter havne- og farvannsloven blir nå sendt Vestland fylkeskommune som grunnlag for et samlet vedtak. Den samordnede behandlingen får betydning for klagefristen, se nærmere om dette nedenfor under punkt 5 Klage mv.

1 Sakens bakgrunn

For å tilfredsstille krav til forskrift om krav til teknisk standard for flytende akvakulturanlegg (NYTEK-forskriften) planlegges utskiftning av fortøyninger og rammer. For å optimalisere anlegget med hensyn til bl.a. fiskevelferd, miljø og oksygenforhold søker Mowi om å endre konfigurasjon for anlegget. Eksisterende konfigurasjon er to parallelle rekker med tolv ringer på 120 meter, omsøkt konfigurasjon er en rekke med syv ringer på 160 meter. Videre vil også fôrflåte flyttes noe slik at inn-/utseiling forenkles.

Søknaden har vært til kommunal behandling i Flekkefjord kommune. I brev av 10.11.2022 melder kommunen at søknaden har vært lagt ute til offentlig høring. I brevet går det frem at de fikk inn fire merknader fra en person, samt de mottok melding om vedtak fra Verneområdestyret for Flekkefjord landskapsvernområde. Ingen av merknadene er knyttet til ferdsel eller sikkerhet, som er det Kystverket i hovedsak skal vurdere.

I vedlagte kart med tegning fremkommer eksisterende anleggskonfigurasjon og planlagt endring inklusive fortøyning og fôrflåte. Koordinater er oppgitt i søknadsskjemaet og eget vedlegg til søknaden.

2 Aktuelt regelverk

Tiltak det søkes om faller inn under havne- og farvannsloven § 14. Denne bestemmelsen sier at tiltak som kan påvirke sikkerheten, ferdselen eller forsvars- og beredskapsinteresser i farvannet ikke kan etableres uten tillatelse. I tillegg til at vi vurderer tiltakets konsekvenser for disse interessene, legger vi også vekt på den hensynene som fremgår av havne- og farvannsloven § 1:

«Loven skal fremme sjøtransport som transportform og legge til rette for effektiv, sikker og miljøvennlig drift av havn og bruk av farvann, samtidig som det skal tas hensyn til et konkurransedyktig næringsliv. Loven skal ivareta nasjonale forsvars- og beredskapsinteresser.»

Det er Kystverket som avgjør søknaden, jf. § 14 tredje ledd og Departementets delegering til Kystverket.

I behandlingen av saker etter havne- og farvannsloven som berører naturmangfoldet, skal Kystverket legge til grunn prinsippene i naturmangfoldlovens kap. II.

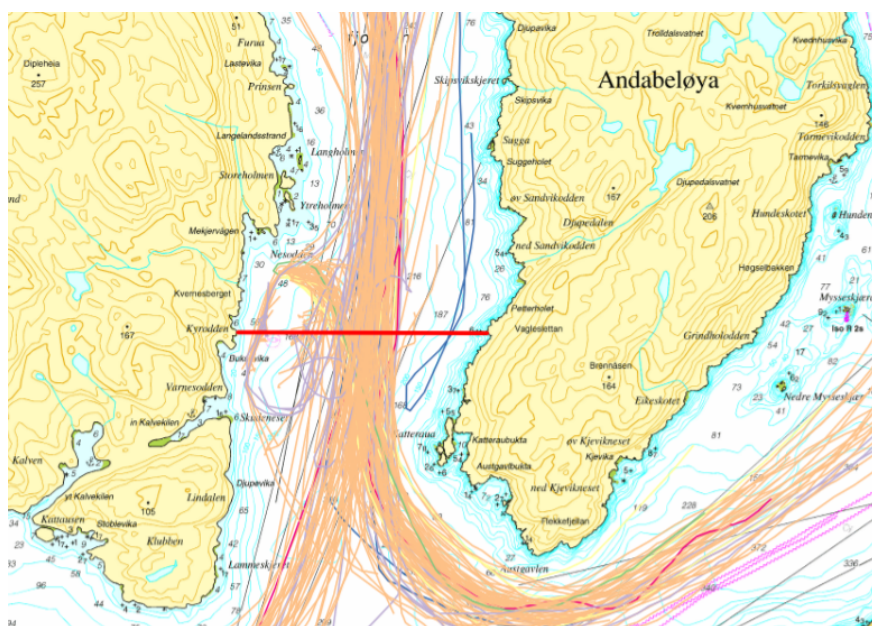
Det kan ikke gis tillatelse etter havne- og farvannsloven § 14 til tiltak som er i strid med vedtatte arealplaner etter plan- og bygningsloven, jf. havne- og farvannsloven § 14 fjerde ledd. I dette tilfellet skal ikke tiltaket være i strid med arealplan.

3 Kystverkets vurdering av saken

Ved vurdering om det skal gis tillatelse til omsøkte tiltak må en veie de ulike hensyn i saken opp mot formålet med de aktuelle bestemmelsene i havne- og farvannsloven. Tilsvarende gjelder dersom det skal stilles vilkår i forbindelse med en eventuell tillatelse.

Søknaden dreier seg om anleggsendring av eksisterende akvakulturlokalitet. Akvakulturanlegget er lokalisert i billeden *Strandsfjorden*. Omsøkt anslagsendring/utforming medfører at det nord-østre hjørnet av anlegget kommer tett opp mot grensen til hvit sektor.

I perioden oktober 2021 – oktober 2022 er det registrerte totalt 1617 AIS-passeringer ved en nærmere angitt passeringslinje som vist i kartutsnitt nedenfor. Av disse er 1372 av registreringene av fartøy <24 meter. For fritidsbåtflåten forventes trafikkgrunnlaget å være større enn det som er registrert med AIS. Av fartøy >24 meter vil en høy andel trolig ha tilknytning til akvakulturanleggene i farvannet. Strandsfjorden er relativt bred her, det skal være god plass for fartøy til å passere på østsiden, og anleggsendringen vil ikke vesentlig snevre inn farvannet/leden. Det er planlagt omskjerming av sektorlyktene noe frem i tid. Kystverket har forhørt seg med Mowi om hvorvidt det er muligheter for å dreie/justere anlegget noe av hensyn til hvit sektor. Mowi skriver at det ble vurdert å dreie nordre ende lengre inn mot land, men momenter som avstand til hyttenaboer, dybdeforhold og tilkomst fartøy som fôrboat. Hensyn til søker er tillagt forholdsvis stor vekt.



Kartutsnitt fra Kystdatahuset: Viser registrerte AIS-passeringer av fartøy > 24 meter okt. 2021-22

Tiltaket skal merkes i tråd med Forskrift om farvannsskilt og navigasjonsinnretninger § 5 annet ledd. Vilkåret er et ferdsels- og sikkerhetsmessighensyn for at anlegget til enhver tid skal være godt synlig og gjenkjennbart for alle sjøfarende. Ett supplerende merke alternativ i tillegg til den øvrige merkingen kan være å merke nord-østre hjørne med AIS-navigasjonsinnretning, mulighetene for en slik løsning kan drøftes med Kystverket.

Dersom det benyttes belysning på anlegget må det innrettes slik at det ikke blander eller er til sjenanse for de sjøfarende. Belysning ved ytre hjørne som ligger tett på hvit sektor må ikke lyssettes på en måte som skjuler overgangen hvit-rød sektor.

En forutsetter at kabler og fortøyninger ikke er til hinder for ferdselen og at bruken ikke krenker naboeiendom og retten til tilflott eller tilsvarende retter for andre rettighetshavere.

Det skal sendes inn kartrettelse til Kartverket umiddelbart etter at endringen er foretatt.

Risikoen for skade/forringelse på naturmangfoldet ved etablering av de rene fysiske installasjonene (anleggsramme og fôrflåte med fortøyninger) som Kystverket gir tillatelse til, vurderes som svært liten og kunnskapsgrunnlaget vurderes derfor som meget godt i forhold til sakens karakter og risiko for skade jf. nml §§ 8 og 9. Den samlede belastningen

vurderes å være lav jf. §10. Kostnadene ved miljøforingelse skal bæres av tiltakshaver jf. § 11, og tiltaket er vurdert å gi de beste samfunnsmessige resultater jf. § 12.

Teknisk drift, utslipp og dyrevelferd som i praksis er de deler av akvakulturvirksomheten som påvirker miljø og naturmangfold reguleres ikke av havne og farvannsloven, men av annet lovverk og vurderes ikke av Kystverket.

Risikoen for forringelse av vannmiljøet ved endring/etablering av de rene fysiske installasjonene (rammefortøyning og fortøyning til forflåte) som Kystverket gir tillatelse til, vurderes som svært liten og kunnskapsgrunnlaget vurderes derfor som meget godt i forhold til sakens karakter. Kystverkets vurderer at det ikke foreligger grunnlag for å si at lokaliteten vil ha noen negativ betydning for miljømålene i vannforskriften §§ 4 til 7 eller forringelse tilstanden i vannforekomsten.

Tatt i betraktning at det er begrenset sjøtrafikk som passer anlegget i dag er Kystverkets, vurdering at anleggsendringen ikke vil være til vesentlig ulempe/hinder for ferdselen, eller påvirke sjøsikkerheten – såfremt akvakulturanlegget er merket på forskriftsmessig måte. Etter en totalvurdering av saken er vår vurdering at i dette enkelt tilfellet at endringen kan godkjennes som omsøkt.

4 Konklusjon

På bakgrunn av vurderingen over, har vi kommet til at vi kan gi tillatelse til søknaden om arealendring ved 11857 Buksevika, Flekkefjord kommune. Avgjørende for utfallet av saken har vært at tiltaket ikke vil være til vesentlig hinder for den alminnelige sjøtrafikken i området.

Det fremgår av havne- og farvannsloven § 16 siste ledd at tillatelsen faller bort hvis arbeidet med tiltaket ikke er satt i gang senest tre år etter at tillatelsen ble gitt. Det samme gjelder hvis arbeidet med tiltaket blir innstilt i mer enn to år. Kystverket kan forlenge fristen én gang med inntil tre år.

Vedtaket med vilkår finner du fremst i dette brevet.

5 Rett til å klage

Dette er et enkeltvedtak som søkeren og andre med rettslig klageinteresse kan klage på innen 3 – tre - uker etter at samlet vedtak fra Rogaland fylkeskommune er kommet frem.

Søker eller andre med rettslig klageinteresse står imidlertid fritt til å klage på Kystverkets vedtak før fylkeskommunen har sendt ut det samlede vedtaket. Se vedlagte *Orientering om klageadgang*.

Muligheten til å klage må være benyttet før søksmål om gyldigheten av vedtaket eller krav om erstatning som følge av vedtaket reises, jf. forvaltningsloven § 27b. Søksmål kan likevel reises når det er gått seks måneder fra klage første gang ble framsatt, og det ikke skyldes forsømmelse fra klagerens side at klageinstansens avgjørelse ikke foreligger.

Vi presiserer at det ved avgjørelsen kun er reglene i havne- og farvannsloven og ikke annet lov- og regelverk som er vurdert.

Havne- og farvannsloven regulerer ikke nabo- eller eiendomsforhold. Slike forhold er derfor ikke vurdert i forbindelse med dette vedtaket. Søkeren må selv innhente nødvendig samtykke fra grunneiere og andre rettighetshavere. Kystverket har ikke ansvar for å følge

opp dette. Privatrettslige tvister mellom partene avgjøres enten gjennom avtale eller av domstolene.

Med hilsen

Jan Morten Hansen
avdelingsleder

Lasse Aase Tønnessen
rådgiver

Dokumentet er elektronisk godkjent

Eksterne kopimottakere:

Agder fylkeskommune
Flekkefjord kommune

Postboks 788 Stoa
Kirkegt. 50

4809
4400

ARENDAL
FLEKKEFJORD

Vedlegg:

- 1 Buksevika 1338970 - Koordinater og skisser bunnfester ramme og flåte
- 2 Orientering om klageadgang

Fra: Bue, Mona[Mona.Bue@mowi.com]
Sendt: 27.04.2023 15:56:28
Til: Skansen, Ronny;Postmottak
SFAG[ronny.skansen@statsforvalteren.no;sfagpost@statsforvalteren.no]
Kopi: Stokke, Bjørn[bjorn.stokke@statsforvalteren.no];Randby,
Steinar[Steinar.Randby@agderfk.no];Tønnessen, Lasse
Aase[lasse.tonnessen@kystverket.no];Hans-Egill Berven[Hans-
Egill.Berven@flekkefjord.kommune.no];Steinar Andor
Sunde[steinar.sunde@miljodir.no];Halvard Ranestad
Pedersen[Halvard.Ranestad.Pedersen@miljodir.no];henrik.jortveit@politiet.no[henrik.jortveit
@politiet.no];Reigau@flekkefjordpolitiker.no[Reigau@flekkefjordpolitiker.no];
Tittel: RE: Varsel om sikring av flåte ved Buksevika - Flekkefjord landskapsvernområde

Hei,

Vi beklager på det sterkeste at vi er kommet i denne situasjonen og vi skal forholde oss til enhver tid gjeldende tillatelser.

Alt arbeid med anleggsendring opphørte den 14.04.2023 og vil ikke bli tatt opp igjen før 15.07.23.

Nå er vi imidlertid i den situasjonen at vi har en flåte som ligger uten godkjent fortøyning iht. NS 9415:2021. Etter lov i Akvakulturdriftsforordningen er vi pliktig å sikre utstyr på forsvarlig måte, ref. vilkår 3 i tillatelse fra Kystverket.

Kystverket har sendt oss en uttale vedrørende nåværende forankringsløsning for flåte datert 27.04.2023, hvor vår risikovurdering og ansvar knyttet til dette arbeidet støttes (vedlagt).

Dersom vi går inn og gjør denne jobben noterer vi at vernerådsforvalter vurderer å politianmelde oss. Dersom vi ikke går inn og gjør denne jobben, opptrer vi ikke ansvarlig og iht. havne- og farvannsloven.

Vi vurderer saken slik at vi har forholdt oss til vedtak fra vernestyret. Vi vurderer det imidlertid som vår plikt å sikre flåten. Dette betegnes ikke som anleggsendring, men som drift.

På bakgrunn av dette har vi sett oss nødt til å starte arbeidet med å sikre flåten.

Vennlig hilsen/Best regards

Mona Bue
Samfunnskontakt
Mowi ASA Region South

Mobile: +47 92637406
Mail: mona.bue@mowi.com

MOWI[®]

From: Skansen, Ronny <ronny.skansen@statsforvalteren.no>
Sent: onsdag 26. april 2023 20:33
To: Bue, Mona <Mona.Bue@mowi.com>; Postmottak SFAG <sfagpost@statsforvalteren.no>
Cc: Stokke, Bjørn <bjorn.stokke@statsforvalteren.no>; Randby, Steinar <Steinar.Randby@agderfk.no>; Tønnessen, Lasse Aase <lasse.tonnessen@kystverket.no>; Hans-Egill Berven <Hans-Egill.Berven@flekkefjord.kommune.no>; Steinar Andor Sunde <steinar.sunde@miljodir.no>; Halvard Ranestad Pedersen <Halvard.Ranestad.Pedersen@miljodir.no>; henrik.jortveit@politiet.no; Reigau@flekkefjordpolitiker.no
Subject: SV: Varsel om sikring av flåte ved Buksevika - Flekkefjord landskapsvernområde

ALERT: This message originated outside of Mowi's network. **BE CAUTIOUS** before clicking any link or attachment.

Hei

Dere må forholde dere til den gjeldende dispensasjon fra verneforskriften. Eventuelle brudd på denne dispensasjon vil bli vurdert anmeldt til politiet.

Med vennlig hilsen

Ronny Skansen

Verneområdeforvalter



Verneområdestyret for
Oksøy-Ryvingen og
Flekkefjord
landskapsvernområder

Telefon: 489 96 972/ 37 01 75 64

E-post: ronny.skansen@statsforvalteren.no
www.nasjonalparkstyre.no/Oksoy-Ryvingen/

Fra: Bue, Mona <Mona.Bue@mowi.com>
Sendt: onsdag 26. april 2023 16:16
Til: Postmottak SFAG <sfagpost@statsforvalteren.no>; Skansen, Ronny <ronny.skansen@statsforvalteren.no>
Kopi: Stokke, Bjørn <bjorn.stokke@statsforvalteren.no>; Randby, Steinar <Steinar.Randby@agderfk.no>; Tønnessen, Lasse Aase <lasse.tonnessen@kystverket.no>; Hans-Egill Berven <Hans-Egill.Berven@flekkefjord.kommune.no>
Emne: Varsel om sikring av flåte ved Buksevika - Flekkefjord landskapsvernområde

Hei

Viser til vernestyrets vedtak datert 24.04.2023 hvor søknad om dispensasjon fra vilkår om hekke- og yngletiden i forbindelse med anleggsendring av akvakulturanlegget 11857 ble avvist.

Vi har 4 av totalt 8 fortøyninger til fôrflåten og vurderer det som en risiko for at flåten kan drive/havarere ved dårlig vær. Dette er en vurdering som Kystverket på generell basis støtter. Viser til vilkår 3 i tillatelse fra Kystverket (vedlagt) datert 19.12.2022 hvor det heter at anlegget må forankres/fortøyes forsvarlig. Alternativ må flåten fjernes fra lokaliteten og legges ut igjen etter 15. juli. Uavhengig av om flåten sikres ferdig eller fjernes, vil dette kreve 2-3 arbeidsdager.

Vi vurderer ut fra totalbelastningen mht. støy, at det vil være minst belastende for fuglelivet om flåten forankres og fortøyes ferdig. Arbeidsfartøy AQS Loke vil prioritere gjenstående fortøyninger av flåten i perioden 27.- 29. april.

Dette til orientering.

Vennlig hilsen/Best regards

Mona Bue
Samfunnskontakt
Mowi ASA Region South

Mobile: +47 92637406
Mail: mona.bue@mowi.com

MOWI[®]



KYSTVERKET

MOWI ASA
Postboks 4102 Sandviken
5835 BERGEN

Deres ref	Vår ref	Arkiv nr	Saksbehandler	Dato
	2021/4631-21		Lasse Aase Tønnessen	27.04.2023

Vedrørende nåværende forankringsløsning fôrflåte - akvakulturlokaliteten Buksevika 11857 - Flekkefjord kommune

Vi viser henvendelse fra Mowi der de beskriver at de har havnet i en uheldig situasjon som har oppstått i forbindelse med arbeider knyttet til gjennomførelse av planlagt anleggsendring av akvakulturlokaliteten 11857 Buksevika. De opplyser at de har installert 4 av totalt 8 fortøyninger til fôrflåte. I vedtak fra Verneområdestyre for Flekkefjord landskapsvernområde er det bl.a. fastsatt et vilkår om at «*anleggsperioden må legges utenom hekke- og yngletiden for vilt, dvs. utenom perioden 15. april – 15. juli.*». De rakk i midlertidig ikke å bli ferdige med installeringen av de 4 gjenstående før 15. april. Mowi sin vurdering er at det vil være risiko for at fôrflåte kan havarere/drive ved dårlig vær.

Kystverket har i vedtak datert 19.12.2022 gitt tillatelse etter havne- og farvannsloven § 14. Et av hovedformålene med havne- og farvannsloven er å hindre ulykker og uønskede hendelser til sjøs og et av virkemidlene for å oppnå dette, er at det kreves tillatelse til alle tiltak som kan påvirke sikkerheten eller fremkommeligheten i farvannet. I tillatelsen stiller vi bl.a. i vilkår 3 krav om «*Anlegget må forankres/fortøyes forsvarlig slik at det ikke driver av og blir til fare for den alminnelige ferdsel*». Det er viktig at konstruksjonen har en tilstrekkelig solid utførelse og fortøyes/forankres på en slik måte at den ikke representerer en potensiell forhøyet risiko for uønskede hendelser.

Med hilsen

Jan Morten Hansen
avdelingsleder


Lasse Aase Tønnessen
rådgiver

Dokumentet er elektronisk godkjent

Sentral postadresse: Kystverket, postboks 1502,
6025 ÅLESUND

Telefon: 07847
E-post: post@kystverket.no
Internett: <https://kystverket.no>

Org.Nr.: 874783242
Bankgiro: 7694 05 06766



Fra: Steinar Andor Sunde[steinar.sunde@miljodir.no]
Sendt: 27.04.2023 18:47:15
Til: Skansen, Ronny[ronny.skansen@statsforvalteren.no]
Tittel: Rapport fra tilsyn i Buksevika - Flekkefjord Ivo - 27.04.23

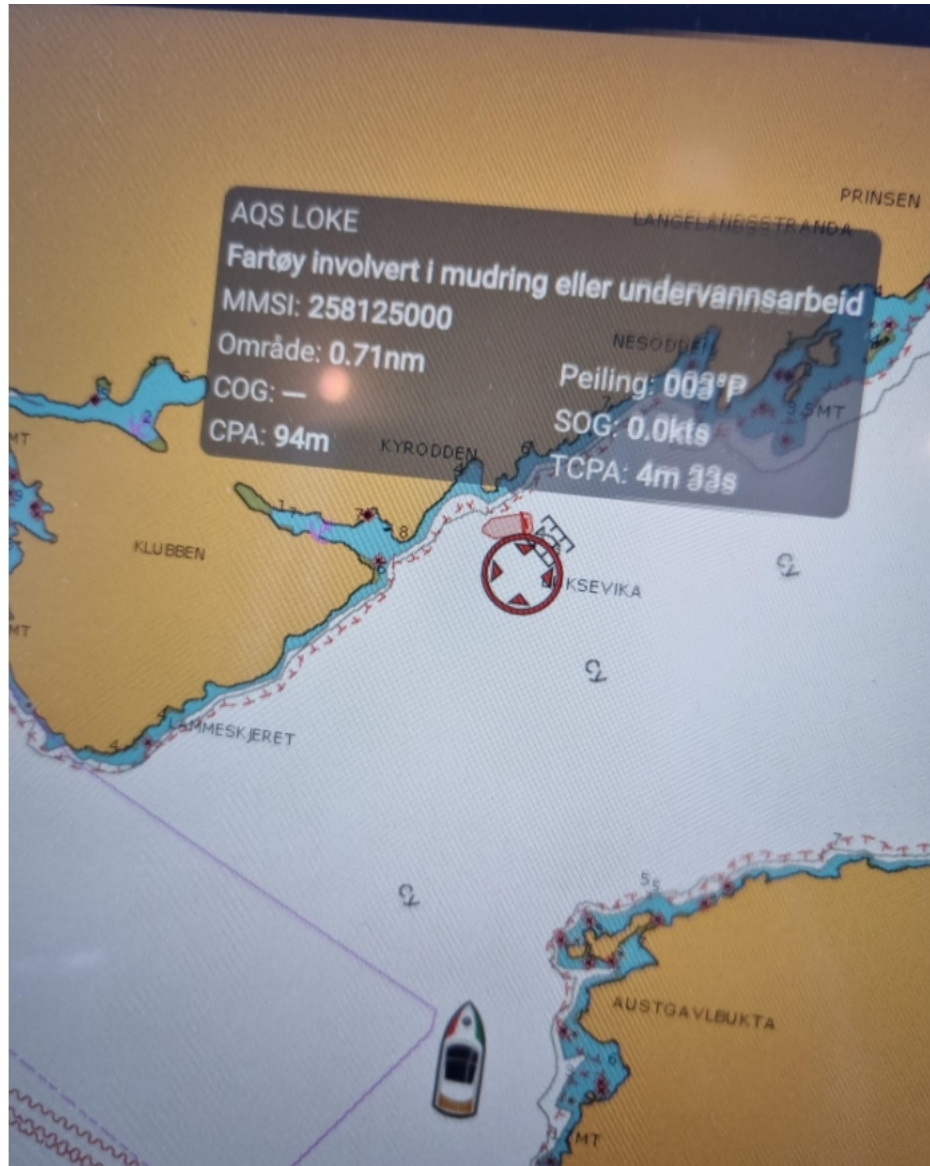
I dag 27.04.23 førte jeg tilsyn med aktivitet i Buksevika på østsida av Hidra i Flekkefjord landskapsvernområde. Jeg blei transportert til området av Skjærgårdstjenesten i Lister, etter bestilling fra SNO-L

Kl. 1248 rundet vi sørsiden av Anabeløy og fikk se området Buksevika. Der lå AQS Loke samt forflåte og et rødt mindre fartøy.



AQS Loke så stille men det var noe bevegelse fra ei kran om bord. Det var en form for slanger/ledninger som gikk fra båten via ei blokk og ned i sjøen.





Posisjon



Forflåte

Klokka 14.14, etter at jeg var satt i land i Flekkefjord sjekket jeg Marine Traffic på nett og så at AQS Loke lå til kai ved Abelnæs.



AQS Loke til kai ved Abelnes kl. 1433

I følge Marine Traffic ligger AQS Loke fortsatt ved Abelnes i skrivende stund kl. 1843



<https://aqs.no/vessels/aqs-loke/>

Steinar Sunde

Seniorrådgiver | Naturoppsyn i Agder | Seksjon Tilsyn kyst



Statens naturoppsyn

Mobil: 926 00 201

Post: SNO Søgne, postboks 1072, 4682 Søgne

E-post: steinar.sunde@miljodir.no



Miljødirektoratet

Pb. 4745 Torgarden, 7468 Trondheim. EHF-faktura til 999 601 391

Telefon 03400/73 58 05 00 www.miljodirektoratet.no -

ST 20/23 Eventuelt