



Verneområdestyret
Nordkvaløya-
Rebbernesøya
landskapsvernområde

Møteinnkalling

Utvalg: Nordkvaløya - Rebbernesøya verneområdestyre
Møtested: The Edge, Tromsø
Dato: 24.02.2026
Tidspunkt: 09:00

Eventuelt forfall må meldes snarest til nasjonalparkforvalter. Vararepresentanter møter etter nærmere beskjed.

Statens Naturoppsyn kommer og møter Verneområdestyret kl. 10.00 den 23. februar. De gir en presentasjon med informasjon om SNO og hva som har vært gjort og gjøres i styrets områder.

Resten av dagen den 23. februar går til arbeid med forvaltningsplanen.

Den 24. februar er det styremøte på The Edge fra 9.00 til 11.30 med lunsj før dagen avsluttes.

Saksliste

Utvalgs- saksnr	Innhold	Lukket	Arkiv- saksnr
	Styresak		
ST 1/26	Godkjenning av møteinnkalling og saksliste 24. februar 2026		2025/10745
ST 2/26	Godkjenning av møteprotokoll for styremøtet 27. november 2025		2025/10745
ST 3/26	Årsmelding for Nordkvaløya-Rebbernesøya verneområdestyre 2025		2025/10745
ST 4/26	Årsrapport fa Statens naturoppsyn 2025		2025/10745
ST 5/26	Midler til drift av Styret i 2026		2025/11694
ST 6/26	Midler til tiltak i 2026		2025/11694
ST 7/26	Bygg på eiendom 28/2 - Nordkvaløya		2024/11249
ST 8/26	Søknad om dispensasjon til fasadeending på hytte/naust og våningshus på eiendom 16/1, Hersøya		2024/10152
ST 9/26	Søknad om gjenoppbygging av uthus på eiendom 16/5 på Hersøya		2026/1838
ST 10/26	Søknad om utsettelse av tilbakeføring av uthus på Rødgammen 27/17	X	2019/11023
ST 11/26	Møtegodtgjørelse og reiseregning for styremøtet 24. februar 2026		2025/10745
ST 12/26	Eventuelt til styremøtet 24. februar 2026		2025/10745
RS 1/26	Tilbakemelding - rapportering av antall anmeldelser til politiet i 2025 - Nordkvaløya-Rebbernesøya landskapsvernområde		2026/1203
RS 2/26	Samarbeidsavtale med Kyst- og miljøservice 2026		2025/10745
RS 3/26	Tilbakemelding - rapportering av antall anmeldelser til politiet i 2025		2026/1203
RS 4/26	Klargjøring av unntak i verneforskriftene - forsvarets operative virksomhet		2019/5215
	Delegert sak		
DS 1/26	Dispensasjon til ferdsel i fredningszone i sjø - Nordkvaløy - Rebbernesøy landskapsvernområde - dispensasjon for dronetrygging - nasjonalt kartleggingsprosjekt av overflatehekkende sjøfugl - Norsk institutt for naturforskning - NINA		2026/957



Verneområdestyret
Nordkvaløya-
Rebbernesøya
landskapsvernområde

Saksfremlegg

Arkivsaksnr: 2025/10745-5

Saksbehandler: Stine Emilie
Alfonsdatter Nøding

Dato: 04.02.2026

Utvalg	Utvalgssak	Møtedato
Nordkvaløya - Rebbernesøya verneområdestyre	1/26	24.02.2026

Godkjenning av møteinnkalling og saksliste 24. februar 2026

Forvalters innstilling

Møteinnkalling og saksliste for styremøtet 24. februar godkjennes.

Saksopplysninger

Møtepapirene ble først varslet 27. november 2025. Sakspapirene sendes ut minimum en uke før møtet.

Vurdering



Saksfremlegg

Arkivsaksnr: 2025/10745-6

Saksbehandler: Stine Emilie
Alfonsdatter Nøding

Dato: 04.02.2026

Utvalg	Utvalgssak	Møtedato
Nordkvaløya - Rebbernesøya verneområdestyre	2/26	24.02.2026

Godkjenning av møteprotokoll for styremøtet 27. november 2025

Vedlegg:

1 Møteprotokoll 271125

Forvalters innstilling

Protokoll for styremøtet 27. november 2025 godkjennes.

Saksopplysninger

Forslag til møteprotokoll ble sendt ut på e-post i etterkant av møtet for eventuelle endringer.

Vurdering



Møteprotokoll

Utvalg: Nordkvaløya - Rebbernesøya verneområdestyre

Møtested: , Koppangen brygger

Dato: 27.11.2025

Tidspunkt: 14:45 - 17:45

Følgende faste medlemmer møtte:

Navn	Funksjon	Reprenterer
Mona Benjaminsen	Leder	Karlsøy kommune
Marit Inga Sara Pettersen	Medlem	Sametinget - Sámediggi
Frank Dalan	Medlem	Karlsøy kommune
Anders Tørresen	Nestleder	Troms fylkeskommune

Følgende medlemmer hadde meldt forfall:

Navn	Funksjon	Reprenterer
------	----------	-------------

Følgende varamedlemmer møtte:

Navn	Møtte for	Reprenterer
------	-----------	-------------

Merknader:

Øvrige frammøtte:

Navn
Stine Emilie Alfonsdatter Nøding
Oddrun Merete Skjemstad

Underskrift:

Vi bekrefter med underskriftene våre at det som er ført på de sidene vi har signert i møteboka, er i samsvar med det som ble vedtatt på møtet.

Saksliste

Utvalgs-saksnr	Innhold	Lukket	Arkiv-saksnr
	Styresak		
ST 44/25	Godkjenning av møteinnkalling og saksliste 27. november 2025		2025/113
ST 45/25	Godkjenning av møteprotokoll for styremøtet 15. september 2025		2025/113
ST 46/25	Klage på vedtak av 15. september 2025 på eiendom 28/3, Skjærvika, Nordkvaløya	X	2024/10960
ST 47/25	Bygg på eiendom 28/2, Nordkvaløya		2024/11249
ST 48/25	Midler til drift av Nordkvaløya-Rebbernesøya verneområdestyre 2026		2025/11694
ST 49/25	Midler til tiltak for Nordkvaløya-Rebbernesøya verneområdestyre 2026		2025/11694
ST 50/25	Møteplan 2026		2025/113
ST 51/25	Møtegodtgjørelse og reiseregning 27. november 2025		2025/113
ST 52/25	Eventuelt for styremøtet 27. november 2025		2025/113
RS 6/25	Tilbakemelding - utvidet vern - vern av steinbit i Ytre Karlsøy marine verneområde		2024/8942
RS 7/25	Skadefelling og lisensfelling i verneområder - Nordkvaløya - Rebbernesøya landskapsvernområde		2025/10777
RS 8/25	Orientering om revisjon av verneforskriftene		2025/9889

ST 44/25 Godkjenning av møteinnkalling og saksliste 27. november 2025

Forvalters innstilling

Møteinnkalling og saksliste for styremøtet 27. september 2025 godkjennes.

Saksprotokoll i Nordkvaløya - Rebbernesøya verneområdestyre - 27.11.2025

Behandling

Enstemmig vedtatt

Vedtak

Møteinnkalling og saksliste for styremøtet 27. september 2025 godkjennes.

ST 45/25 Godkjenning av møteprotokoll for styremøtet 15. september 2025

Forvalters innstilling

Protokoll for styremøtet 15. september 2025 godkjennes.

Saksprotokoll i Nordkvaløya - Rebbenesøya verneområdestyre - 27.11.2025

Behandling

Enstemmig vedtatt

Vedtak

Protokoll for styremøtet 15. september 2025 godkjennes.

ST 46/25 Klage på vedtak av 15. september 2025 på eiendom 28/3, Skjærvika, Nordkvaløya

Forvalters innstilling

Nordkvaløya-Rebbernesøya Verneområdestyre opprettholder vedtaket av 15. september 2025 for eiendom 28/3 på Nordkvaløya i Nordkvaløya-Rebbernesøya landskapsvernområde.

Saken oversendes Miljødirektoratet for endelig avgjørelse.

Saksprotokoll i Nordkvaløya - Rebbernesøya verneområdestyre - 27.11.2025

Behandling

Enstemmig vedtatt

Vedtak

Nordkvaløya-Rebbernesøya Verneområdestyre opprettholder vedtaket av 15. september 2025 for eiendom 28/3 på Nordkvaløya i Nordkvaløya-Rebbernesøya landskapsvernområde.

Saken oversendes Miljødirektoratet for endelig avgjørelse.

ST 47/25 Bygg på eiendom 28/2, Nordkvaløya

Forvalters innstilling

Saken legges fram uten innstilling.

Saksprotokoll i Nordkvaløya - Rebbenesøya verneområdestyre - 27.11.2025

Behandling

Verneområdestyret anser dispensasjonen fra 2017 å gjelde for eksisterende hytte, uthus og grillhytte. Samt plattinger på størrelse med de som var der før restaurering av hytta. Gapahuk og utvidelse av plattinger er ikke omsøkt. Styret krever derfor disse revet. Frist for riving av gapahuk og plattinger/gangveier settes til 1. september 2026. Styret anmelder ikke forholdene.

Fylkeskommunen har ingen kommentar til byggene ut fra kulturminner. De viser imidlertid til at det må foreligge uttalelse fra Sametinget på grunn av automatisk fredet samisk kulturminne ikke langt fra tiltaket. Denne uttalelsen skal foreligge før det sendes ut forhåndsvarsel om retting til grunneier.

Vedtak

Det sendes ut forhåndsvarsel om krav om retting jamfør verneforskriften for Nordkvaløya-Rebbenesøya landskapsvernområde § 3, punkt 1.

ST 48/25 Midler til drift av Nordkvaløya-Rebbenesøya verneområdestyre 2026

Forvalters innstilling

Verneområdestyret melder inn følgende behov for midler til drift av verneområdestyret:

Hva	Kroner	Merknad
Drift av styret	kr 320 000,00	4 medlemmer - 2 som er avhengig av fly og/eller bil for å komme på styremøter, 4 styremøter, befaring i verneområdet, Studietur til Skottland sammen med LoppHAVet. deltakelse på messer, regionale og nasjonale samlinger og møter. Samt utgifter til rådgivende utvalg. Basert på erfaringstall
Generell drift	kr 25 000,00	årsutgift nettisde, ved, forefallende vedlikehold
Kartlegging		

Forvaltningsplan	Kr 10 000, 00	Leie av møtelokaler og servering til arbeidsmøter.
------------------	------------------	--

Forvaltere delegeres myndighet til å gjøre endringer i regnskapet dersom det er behov for det.

Saksprotokoll i Nordkvaløya - Rebbenesøya verneområdestyre - 27.11.2025

Behandling

Vi har fått tilbakemelding fra LoppHAVet verneområdestyre at de ønsket å fokusere lokalt i 2026. Det legges dermed opp til studietur for Nordkvaløya-Rebbenesøya verneområdestyre i 2026, men hvor studieturen blir avgjøres på første styremøte etter nyttår. ellers ingen merknader til forvalters innstilling.
Enstemmig vedtatt

Vedtak

Verneområdestyret melder inn følgende behov for midler til drift av verneområdestyret:

Hva	Kroner	Merknad
Drift av styret	kr 320 000,00	4 medlemmer - 2 som er avhengig av fly og/eller bil for å komme på styremøter, 4 styremøter, befaring i verneområdet, Studietur til Skottland sammen med LoppHAVet. deltakelse på messer, regionale og nasjonale samlinger og møter. Samt utgifter til rådgivende utvalg. Basert på erfaringstall
Generell drift	kr 25 000,00	årsutgift nettisde, ved, forefallende vedlikehold
Kartlegging		

Forvaltningsplan	Kr 10 000, 00	Leie av møtelokaler og servering til arbeidsmøter.
------------------	------------------	--

Forvaltere delegeres myndighet til å gjøre endringer i regnskapet dersom det er behov for det.

ST 49/25 Midler til tiltak for Nordkvaløya-Rebbenesøya verneområdestyre 2026

Forvalters innstilling

Nordkvaløya-Rebbnesøya verneområdestyre vedtar å melde inn behov for midler til følgende prosjekter 2026:

- Henting av marint avfall Bårset – 90 000,-
- Henting av marint avfall Sørskaret – 90 000,-

Forvalter delegeres myndighet til å innhente priser, sette opp budsjett, melde inn behov for midler i ESS, og melde inn behov for SNO ressurs.

Saksprotokoll i Nordkvaløya - Rebbenesøya verneområdestyre - 27.11.2025

Behandling

Enstemmig vedtatt.

Vedtak

Nordkvaløya-Rebbnesøya verneområdestyre vedtar å melde inn behov for midler til følgende prosjekter 2026:

- Henting av marint avfall Bårset – 90 000,-
- Henting av marint avfall Sørskaret – 90 000,-

Forvalter delegeres myndighet til å innhente priser, sette opp budsjett, melde inn behov for midler i ESS, og melde inn behov for SNO ressurs.

ST 50/25 Møteplan 2026

Forvalters innstilling

Saken legges fram uten innstilling til vedtak.

Saksprotokoll i Nordkvaløya - Rebbenesøya verneområdestyre - 27.11.2025

Behandling

Enstemmig vedtatt

Vedtak

Første styremøte for året: 24. februar 2026
Studietur: 1.-5. juni 2026
Styremøte med befaring: 18. august 2026
Siste styremøte for året: 24. november 2026

ST 51/25 Møtegodtgjørelse og reiseregning 27. november 2025

Forvalters innstilling

Alle på møtet legger inn møtegodtgjørelse og reiseregning i app for dette og eventuelt tidligere møter.

Forberedelse er tidligere vedtatt fast på to – 2 – timer.
Møtetid for dette møtet settes.

Dokumentasjon på deltakelse i dagens styremøte sendes ut på e-post til de som var til stede. Denne skal legges ved honorarkrav i DFØ.

Saksprotokoll i Nordkvaløya - Rebbenesøya verneområdestyre - 27.11.2025

Behandling

møtetid settes til 2 timer.

enstemmig vedtatt

Vedtak

forberedelse - 2 timer
møtetid - 2 timer

ST 52/25 Eventuelt for styremøtet 27. november 2025

Forvalters innstilling

**Saksprotokoll i Nordkvaløya - Rebbenesøya verneområdestyre -
27.11.2025**

Behandling

Vedtak

**RS 6/25 Tilbakemelding - utvidet vern - vern av steinbit i Ytre
Karlsøy marine verneområde**

**RS 7/25 Skadefelling og lisensfelling i verneområder -
Nordkvaløya - Rebbenesøya landskapsvernområde**

RS 8/25 Orientering om revisjon av verneforskriftene



Saksfremlegg

Arkivsaksnr: 2025/10745-7

Saksbehandler: Stine Emilie
Alfonsdatter Nøding

Dato: 04.02.2026

Utvalg	Utvalgssak	Møtedato
Nordkvaløya - Rebbernesøya verneområdestyre	3/26	24.02.2026

Årsmelding for Nordkvaløya-Rebbernesøya verneområdestyre 2025

Vedlegg:

1 Årsmelding 2025

Forvalters innstilling

Årsmelding for Nordkvaløya-Rebbernesøya verneområdestyre 2025 vedtas.

Saksopplysninger

Forslag til årsmelding for 2025 ligger vedlagt.

Vurdering

Årsmelding 2025

Nordkvaløya-Rebbenesøya verneområdestyre



Bilde 1 Haugland gård i april, foto Stine Nøding

13.01.2026

Stine Emilie A. Nøding

Styret 2025

Medlemmene fra kommune og Fylkeskommune sitter til etter kommune- og fylkestingsvalg i 2027 mens representant fra Sametinget byttes etter Stortings- og Sametingsvalg i år, eller fortsetter og sitter til nytt Stortings- og Sametingsvalg 2029. Styret har i 2025 hatt følgende sammensetning:

Rolle	Ordinært medlem	Varamedlem	Representerer
Leder	Mona Benjaminsen	Lasse Bjørnstad	Karlsøy kommune
Nestleder	Anders Tørresen	Marta Hofsføy	Troms og Finnmark fylkeskommune
Styremedlem	Frank Dalan	Hanne Nilsen	Karlsøy kommune
Styremedlem	Marit Inga Sara Pettersen	Knut Wingstad	Sametinget

Forvaltningsansvar

Verneområdestyret har, i tillegg til Nordkvaløya-Rebbenesøya landskapsvernområde, forvaltningsansvaret for Ytre Karlsøy marine verneområde og følgende naturreservater:

- Flatvær naturreservat
- Måsvær naturreservat
- Breivika naturreservat
- Kvitvær naturreservat
- Sørfugløya naturreservat

Verneområdeforvaltere

Nordkvaløya-Rebbenesøya verneområdestyre har siden oppstart i 2012 delt verneområdeforvalter, Oddrun Skjemstad, med Lyngsalpan verneområdestyre. I august 2019 ble det ansatt en til forvalter, Stine E. A. Nøding. Dette har doblet forvalterressursene, og gitt mulighet for å utrette mer arbeid og mer fokus på tilstedeværelse og informasjon i verneområdene. Dette er også en av grunnene til at verneområdestyret følte seg komfortabel med å påta seg forvaltningsansvaret for flere verneområder enn det styret har hatt fra starten av.

Styrets aktiviteter 2025

Møter

Verneområdestyret har hatt fire ordinære styremøter i 2025, samt et par e-post møter.

- Styremøte 5.-6. mars.
- Styremøte 2. juli.
- Befaring i områdene med Kystvakta 1. september.
- Styremøte på Teams 15. september.
- Styremøte med sosialt samvær i Lyngen 27.-28. november.

I tillegg har verneområdestyret deltatt på

- Deltakelse på General Assembly møtet for A-AAgora i Tromsø og Karlsøy 24.-26. juni.
- Arbeid med forvaltningsplanen 22. september, 24. oktober og 14. november.

Protokoller til styremøtene ligger tilgjengelig på verneområdestyrets hjemmeside.

<https://www.nasjonalparkstyre.no/Nordkvaloy---Rebbenesoy-LVO/styret>

Annen aktivitet i 2025 er listet under:

7. januar	Formøte KLD - organisering forvaltere	digitalt
9. januar	Møte med de andre Verneområdestyrene om brev fra KLD	digitalt
21. januar	Nasjonalt møte fra KLD - organisering av forvaltere	digitalt
3. februar	Møte med Statsforvalteren om tarerestaurering	digitalt
18. februar	Faddermøte med forvalter loppHAVET	digitalt
11. mars	Joint Viking - Forsvaret	fysisk
24. mars	ulovloghetssaker	digitalt
31. mars	årsmøte naturviterne	digitalt
3. april	Førstehjelpskurs	fysisk
7.-10. april	Forvaltersamling i Trondheim	fysisk
27.-30. april	Mink	fysisk
14. mai	Rydding marint avfall Holmesletta	fysisk
15. mai	Møte med Rebbenesøya Utviklingslag om utfartstoalletet Bromnes	digitalt
23. mai	Plalegging villmarksmessa	digitalt
26.-28. mai	Forvaltersamling stabbursdalen	fysisk
13.-14. juni	Villmarksmessa	fysisk
16. juni	Diverse småarbeid i Karlsøy	fysisk
30. juni	Møte om prøveboring Vikingskipet	digitalt
8. juli	oppfølging ulovlige bygg	digitalt
18. august	Medlemsmøte naturviterne	digitalt
25.-26. august	Embetsamling for Statsforvalteren i Tromsø	fysisk tromsø

27.-28. august	Avdelingssamling for Miljøavdelinga i Tromsø	fysisk tromsø
22. september	Møte om anmeldesessaker med Miljødirektoratet	digitalt
13.-14. oktober	Fjord i Nord Tromsø	fysisk
13.-14. oktober	Møte med Reindriffta Alta	fysisk
20.-22. oktober	Mink	fysisk
23. oktober	Avslutning for Bjørn Morten	fysisk
13. november	Møte med politiet om ulovlighetssaker	digitalt
12. desember	Planleggingsmøte med SNO	fysisk

Møter i A-Agora prosjektet 2025 er listet under:

23. januar	A-AAgora EU	digitalt
27. februar	A-AAgora EU	digitalt
5-6 mars	styremøte	
6. mars	A-AAgora Norge	fysisk
10. mars	A-AAgora Norge	digitalt
19. mars	A-AAgora EU	digitalt
24. mars	A-AAgora Norge	digitalt
27. mars	A-AAgora EU	digitalt
31. mars	A-AAgora Norge	digitalt
23. april	A-AAgora Norge	fysisk
24. april	A-AAgora EU	digitalt
22. mai	A-AAgora EU	digitalt
17. juni	Forberedelse til General Assembly møte i Norge A-AAgora	digitalt
23.-27. juni	A-AAgora EU	fysisk i Tromsø og Karlsøy
21. juli - 1. august	økonomirapportering	digitalt
16. september	A-AAgora EU	digitalt
25. september	Arbeid med AAAgora	kontoret
25. september	A-AAgora EU	digitalt
30. september	Arbeid med AAAgora	kontoret
9. oktober	A-AAgora EU	digitalt
3. november	A-AAgora Norge	digitalt
3.-4. desember	Sunne hav og vann	fysisk med innlegg
8. desember	A-AAgora Norge	digitalt
17. desember	A-AAgora EU	digitalt

Aktivitet i verneområdene 2025

Organisering av forvalterne

Året 2025 startet med et smell da Klima og Miljødepartementet kalte inn alle verneområdestyrene i Norge til et felles møte om organisering av forvalterne. Det er ulikt hvor mange forvaltere hvert Statsforvalterembete har, og det er veldig ulikt hvordan forvalterne er organisert innad i hvert embete. Det er i tillegg noen Statsforvaltere som føler det er veldig mye arbeid med forvalterne, og at mye arbeidstid går dette istedenfor til det de er ansatt for. Kapasiteten for oppfølging av forvalterne varierer også.

Styret gav tilbakemelding på at det bør minimum opprettes eget domene for verneområdestyrene. Så det blir mindre forvirrende for folk om styrene er del av Statsforvalteren eller ikke. Hvor vidt forvalterne fortsatt skal være ansatt hos Statsforvalteren eller organisert under Miljødirektoratet skal en arbeidsgruppe finne ut av. Styret mener at uansett hva det blir til bør retningslinjer for arbeidstid, krav til sikkerhet, lønn osv. samkjøres for alle forvaltere; på tvers av embeter eventuelt.

Søppelryddeaksjon på Holmesletta

I juni var forvalterne sammen med forvalter for Lopphavet marine verneområde og Kyst- og miljøservice med frivillige og ryddet søppel på Holmesletta på Nordkvaløya. Det ble gjort en formidabel innsats og vi fikk fjernet 1870 kg marint avfall denne dagen. Noe av dette var også samlet sammen av grunneier tidligere.



Bilde 2: Godt humør på søppelrydding, foto Stine Nøding



Bilde 3 Anita ble litt lei på slutten, foto Stine Nøding



Bilde 4 Dagens fangst, foto Stine Nøding



Bilde 5 Matpause, foto Frank Dalan



Bilde 6 og 7: Før og etter, foto Oddrun Skjemstad

A-AAgora

Verneområdestyret gikk i 2022 med i et EU-prosjekt, A-AAgora. Prosjektets hovedfokus er bevaring og restaurering av marine områder. Verneområdestyrets hoveddel inn i dette prosjektet er forvaltningsplanen vi startet arbeid med i 2023. Dette arbeidet fortsatte i 2024 og 2025. I 2025 har det gått en del arbeid i å innarbeide informasjon vi har fått via A-AAgora inn i forvaltningsplanen. Det har også vært mye fokus på å utarbeide retningslinjer for verneområdene.


I juni var det felles fysisk samling i A-Agora i Norge. Vi hadde hovedbase og møter i Tromsø, med dagstur ut til Karlsøy og verneområdene. Alle var veldig godt fornøyd dagene. Møtene foregikk på Universitetet i Tromsø. På bilde 9-12 er det en oversikt over de ulike turen man kunne velge å være med på:

Concept 1: Wild food foraging and Culinary Experience in the Arctic Archipelago

Explore the flavors of the Arctic shoreline. On this unique experience at a beautiful beach on Rebbenesøya, you'll discover edible treasures such as various species of kelp and seagrass, that we freshly harvest from the shoreline. Learn traditional foraging techniques, and get a taste of how wild ingredients can be transformed into delicious local cuisine.

This experience highlights the nutritional benefits of wild plants and seaweeds, integrating educational components on sustainable foraging practices, environments and local history. Participants will gain hands-on experience and a deeper appreciation for the natural world through this unique gastronomic adventure, create awareness and ocean literacy.

Suitable for: Everyone.



Concept 2: Arctic Birdwatching and Citizen Science Experience

Discover the diverse bird life of the Arctic Archipelago. We will visit Sørfugløya, one of the most important seabird colonies in Northern Norway. We depart by RIB boat from Ungdomshuset at Rebbenesøya, enjoying a scenic 30-minute ride across the Arctic waters. You'll get up close to puffins, sea eagles, and other fascinating seabirds while learning about their habitat and conservation efforts. A must for nature enthusiasts

Participants will have the opportunity to observe rare and popular bird species, such as puffins, Arctic terns, and white-tailed eagles. This tour includes educational components on bird ecology, conservation efforts, and the region's history. Additionally, participants will contribute to citizen science projects by recording bird sightings and behaviors.

Suitable for: Everyone without back problems.




Concept 3: *Kelp forest Restoration and Ecotourism Experience*

We take a short RIB boat ride (5-10 min) from Ungdomshuset at Rebbenesøya to the remote island of Hersøya that is located in the protected area. Here we will taste and explore the underwater world using underwater drones and freedivers.

This initiative aims to address the challenges posed by sea urchin overpopulation and promotes environmental conservation through hands-on activities, educational content, and a unique gastronomic adventure. Participants will directly contribute to increasing biodiversity of an Arctic marine ecosystem.

Suitable for: Everyone.




Tour: *Hike to Storfjellet - A Panoramic View*



We take a hike to Storfjellet, where you can enjoy one of the most scenic views of Rebbenesøya, the DEMO area and the archipelago surrounding. This rewarding hike will lead you through varied landscapes of Arctic vegetation, and the possibility of spotting local wildlife such as moose, ptarmigan and sea eagles along the way. Along the way we will share local stories and knowledge of the area.

This experience highlight not only that vast nature surrounding the protected area but also how terrestrial and marine environments are interlinked and dependent of each other.

Suitable for: Those with a moderate fitness level.





Bilde 13-14: Plakatutstilling av prosjektene i A-AAgora, Lyshallen UiT, foto Stine Nøding



Bilde 15 Informasjon om Haugland, tare, kråkebolle mm
Foto Stine Nøding



Bilde 16 Levende lab i praksis med deltakere fra A-AAgora,
Foto Stine Nøding



Bilde 17 Smaking av kråkebolle, Foto Stine Nøding



Bilde 18 Bålkaffe, Foto Stine Nøding



Bilde 19 Det ble også tid til sauna og sjøbad, Foto Stine Nøding



Bilde 20-21 Mange tok turen opp på Storfjellet, Foto Oddrun Skjemstad

Forvaltersamling i Stabbursdalen nasjonalpark og Stabbursdalen landskapsvernområde
Som vanlig har alle forvalterne i Troms og Finnmark samlet seg til felles tur med kompetanseheving. I år gikk turen til Stabbursdalen Nasjonalpark.
Vi besøkte Naturhuset som blant annet har en utstilling for nasjonalparken og landskapsvernområdet.



Bilde 22-23 Test av VR-briller på Naturhuset, Foto Stine Nøding

Vi var ut til Trollholmsund som er et naturreservat som opplever økt besøk, vi kjørte litt opp Snekkernes og så på hvor det planlegges å legge den nye 420 kV strømlinje gjennom nasjonalparken.



Bilde 24-25 Trollholmsund, Foto Stine Nøding

Vi kjørte opp Lompolaveien og hadde leir ved Rørkulphytta. Enkelte av oss måtte flytte litt opp i høyden natt 2 for å ikke gå fast i elva som flommet litt.



Bilde 26-28 Overnatting ved Rørkulphytta, Foto Stine Nøding

Det ble dagstur inn til Stabbursfossen og fossekulpen, med stopp underveis hvor vi så på og diskuterte problemer og løsninger i verneområdene.



Bilde 29 På tur i Stabbursdalen, Foto Stine Nøding



Bilde 30 Laksetrapp med kamera og telling, Foto Stine Nøding

Bilde 31 Selfietime!, Foto Stine Nøding



Bilde 32 Frisørtime, Foto Sunniva Olsen

Bilde 33 Ny sveis! Foto Stine Nøding


Før vi dro fra parkeringa i landskapsvernområdet fikk vi også fylt på fuglematestasjonen som er der oppe.



Bilde 33-35 Fylling av fuglemater, Foto Nina Storm

Befaring med Kystvakta

Den 1. september var det planlagt styremøte i løpet av dagstur med Kystvakta i verneområdene. Mona, Anders, Oddrun og Stine var med på turen. Vi fikk sjekket de siste byggene i landskapsvernområdet. Dessverre ble det ikke tid til styremøte. Men vi hadde en fin og lærerik dag på KV Farm!



Bilde 36 Mona og Anders på Kystvaktskipet KV Farm, Foto Stine Nøding

Reparasjon av kaia i Mikkelvika

Vinteren 2025 fikk kaia i Mikkelvika gjennomgå i en vinterstorm. Da styret ble gjort oppmerksom på dette fikk vi supplerende midler til reparasjon av kaia. Flere ble spurt jobben, men det drøydde litt med svar av ulike grunner. Til slutt måtte vi komme i gang med arbeidet for å rekke det dette året. Karlsøy jeger- og fiskeforening i form av Viktor og Jan gikk i gang med arbeidet. De fikk hjelp fra kommunen med noe av gravearbeidet, og hentet inn litt assistanse for å pæle. Og vipps, over sommeren, etter en helt formidabel innsats, var kaia ferdig reparert og klar for nye vintre i havgapet.



Bilde 37-41 Bilder fra arbeidet med kaia i Mikkelvika, Foto Viktor Strand

Minkuttak


Vi hadde to runder i 2025 hvor forvalterne var med SNO ut på minkuttak i verneområdene. Den første runden var 28.-30. april. Her fikk vi en dag med mye vind og sludd og en dag med sol og mindre vind, selv om bølgene slo godt innimellom. Det va både røkting av feller og runder med hunder.



Bilde 42-44 Minkuttak april 2025, Foto Stine Nøding

Den andre turen var 20.-22. oktober. En smule kaldere, og varierende værforhold.





Bilde 45-50 Minkuttak, oktober 2025, Foto Stine Nøding

Det ble tatt ut 11 mink i 2025, og til sammen er det fjernet over 200 mink fra verneområdene.

Vi fant også litt søppel helt nord på Nordkvaløya som kanskje burde vurderes ryddet. Men det må bli en dag med fint og stilla vær!



Bilde 51 Marin forspøpling helt nord på Nordkvaløya, Foto Stine Nøding

Arbeid med utfartstoalett på Bromnes

I 2025 har vi fått på plass alle nødvendige tillatelser, og Rebbenesøya Utviklingslag har gjort en formidabel jobb så langt med utfartstoalettet på fergekaia på Bromnes. De er ikke helt i mål, men det løser seg i løpet av 2026!

Vi gleder oss til ferdigstilling og åpning av utfartstoalettet i 2026!

Årets siste styremøte

I 2025 ble årets siste styremøte lagt til Lyngen. Styret ønsket å besøke forvalterne på kontoret. Det ble lunsj på kontoret med styreleder fra Lyngsalpan verneområdestyre.

Deretter ble det litt sosialt med omvisning på Aurora Spirit, etterfulgt av styremøte, middag og overnatting på Koppangen Brygger.



Bilde 52 Styret på omvisning på Aurora Spirit

Sunne hav og vann innen 2030

Den 4. desember var vi i Trondheim for å holde et innlegg på Sunne Hav og vann konferansen. Mona var med både for verneområdestyret og kommunen for å fortelle litt om deres opplevelse med å være del av et EU-prosjekt. Stine holdt et innlegg om hvordan Styret og forvalterne har opplevd det å være med i et EU-prosjekt.

Det var i tillegg mange andre fra A-Agora til stede, og vi fikk mye oppmerksomhet. En artikkel fra dette på engelsk finner dere her: [Reflections on a Successful “Norwegian EU Mission Ocean Day” Conference](#)



Last week, A-AAGORA team members had the privilege of attending an inspiring conference at the Radisson Blu Royal Garden Hotel in Trondheim (NO), focused on the EU's Mission to “Restore our Ocean and Waters by 2030” – a mission that's driving transformative environmental action across Europe and beyond.

The event brought together stakeholders from research, business, municipalities and national authorities to share knowledge, solutions and best practices from European projects and explore how these can be implemented in Norway's unique context.



Photos above, as well as cover photo, kindly provided by SINTEF Ocean

Generelt

Ellers har vi også hatt en rekke webinarer og digitale møter. Det er Forvaltermøte hver 3. uke, Avdelingsmøte en gang i måneden og Allmøte for alle hos Statsforvalteren en gang i måneden. I tillegg kommer andre småmøter internt og med andre. Vi har også hatt en rekke turer til Tromsø, Hansnes og Mikkelvika. Det kan være utkjøring av informasjon, eller fiksing av ulike småting. I tillegg har vi en rekke turer, møter og annet arbeid som gjøres i forbindelse med forvaltningen knyttet til verneområdestyret for Lyngsalpan landskapsvernområde. Grovt regnet har vi rundt 20 møter/befaringer/annet i kalenderen per måned.

Forvaltningsplan

Landskapsvernområdets forvaltningsplan ble vedtatt i 2017 og er fortsatt gjeldende for området. Forvaltningsplanen ligger tilgjengelig på verneområdestyrets hjemmeside:

<https://www.nasjonalparkstyre.no/Nordkvaloy---Rebbenesoy-LVO/publikasjoner/forvaltningsplan>

I 2023 startet Verneområdestyret opp arbeid med å lage felles forvaltningsplan for de syv verneområdene styret nå forvalter. Det er per nå kun Nordkvaløya-Rebbenesøya landskapsvernområde som har forvaltningsplan.

Besøksstrategi

Verneområdestyret har utarbeidet besøksstrategi for området. Strategien er en plan for hvordan forvaltningen ønsker at besøkende skal møte verneområdet. Besøksstrategien ble endelig vedtatt av Miljødirektoratet i brev av 14.03.2019.

Besøksstrategien ligger tilgjengelig på verneområdestyrets hjemmeside:

<https://www.nasjonalparkstyre.no/Nordkvaloy---Rebbenesoy-LVO/publikasjoner/besoksstrategi>

Besøksstrategien vil revideres i forbindelse med utarbeidelse av ny forvaltningsplan.

Økonomi

Verneområdestyret hadde i 2025 kr 335 000,- i tiltaksmidler på bakgrunn av tiltaksplan og innmeldt behov til Miljødirektoratet.

I tillegg fikk vi supplerende midler på 130 000 kr til saksomkostninger og noe arbeidet med utfartstoiletet på Rebbenesøya. Resterende gikk til reparasjon av kaia i Mikkelvika som krevde litt mer enn beregnet.

Midlene ble brukt som følger:

• Utfartstoiletet på Rebbenesøya	=	140307,-
• Sjøpelrydding	=	147726,-
• Reparasjon av kaia i Mikkelvika	=	163843,-
• Vedlikehold av toalettet i Mikkelvika	=	12969,-

SUM **464 845,-**

Det ble en rest på 155 kroner.



Saksfremlegg

Arkivsaksnr: 2025/10745-8

Saksbehandler: Stine Emilie
Alfonsdatter Nøding

Dato: 04.02.2026

Utvalg	Utvalgssak	Møtedato
Nordkvaløya - Rebbernesøya verneområdestyre	4/26	24.02.2026

Årsrapport fra Statens Naturoppsyn 2025

Vedlegg:

- 1 Rapportering 2025 til områdestyret Karlsøy fra SNO

Forvalters innstilling

Årsmelding fra Statens Naturoppsyn 2025 tas til orientering.

Saksopplysninger

Årsrapport fra Statens Naturoppsyn 2025 ligger vedlagt.

Vurdering

Bestillingsmøte for 2026

Årsrapport for 2025 til områdestyret i Nordkvaløy- Rebbenesøy LVO fra SNO



Kort om aktivitet 2025

- 6 SNO-besøk i 2025 (10 i 2024), første tidlig mars siste medio oktober. 4 av disse på et døgn eller mer.
- Ingen anmeldelser i år heller fra vår side.
- All rapportering på bestilte oppdrag fra forvaltningen gjøres gjennom Naturoppdrag. 1 oppdrag i 2025, gjennomført.



Forvaltningstiltak: uttak av mink

- Passert 200 drepte mink i prosjektet pr nov. 25.
- Større fokus på feller nå, men en runde med hunder også gjennomført i 2025.

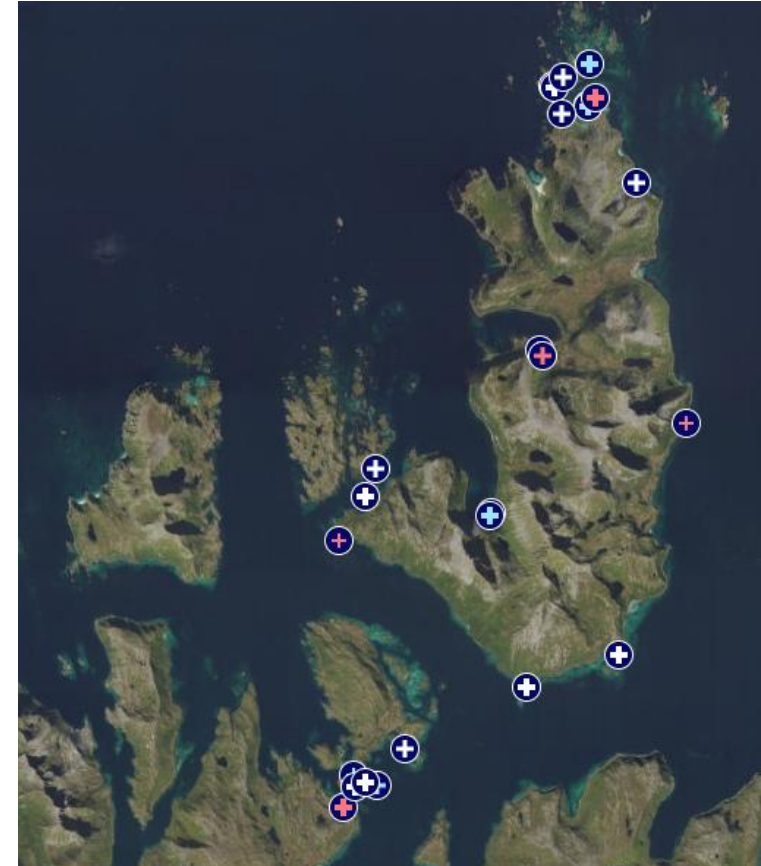


Tabell 1

Periode	Aug 20- .aug 21	Aug 21- .aug 22	Aug 22- Nov 22	Nov 22- Aug 23	Aug 23- april 24	April 24-nov 24	Nov24-april 25	April 25-okt25	Totalt
Flatvær	11	1	1	1	1	0	3	1	19
Lille Måsvær	15	1	0	0	0	1	1	0	18
Store Måsvær	2	10	0	0	0	0	0	0	12
Grøtøya	-	16	0	3	2	0	0	0	21
Hersøyområdet	-	6	27	13	10	8	3	3	70
Nordkvaløya	12	15	6	7	17	6	7	7	77
Totalt	40	49	27	24	30	15	14	11	217

Mink fortsetter:

- Det er planen, ja.
- Mistenker minst to ynglinger i 2025 på Nordkvaløy og en i Hersøyområdet.
- Måsvær og Flatvær fortsatt tilnærmet minkfrie, kun enkelte innvandrere.
- Et kull tatt ut av privatpeson i Nordskaret.
- Gjennomført en større minkaksjon vår 2025 med hunder.
- God frekvens på fellerøkting i år.
- Kun delt ut fem feller til publikum.



Kart som viser felt mink i 2025. Blå kors hanner og røde tisper. Totalt 25 stk.

- og litt mer mink

- Fortsette med å rydde ut minken i området med aktiv fellefangst, og opprette en «front» i sør for å hindre innvandring.
- Ny «hunderunde» våren 2026? Avhengige av hund for å lykkes på selve Nordkvaløya.
- Litt øking i antall feller?
- Sjekke ut Rekvika.



Takk til styre og forvalterne for nok et år med utmerket samarbeid!





Saksfremlegg

Arkivsaksnr: 2025/11694-7

Saksbehandler: Stine Emilie
Alfonsdatter Nøding

Dato: 18.02.2026

Utvalg	Utvalgssak	Møtedato
Nordkvaløya - Rebbernesøya verneområdestyre	5/26	24.02.2026

Midler til drift av Styret i 2026

Forvalters innstilling

Verneområdestyret tar tildeling av midler til etterretning og vil legge opp årets prioriteringer gjennom møteplan og årshjul i tråd med dette.

Saksopplysninger

Verneområdestyret behandlet i møte 27. november 2025 forslag til budsjett for verneområdestyret i 2026. Verneområdeforvalter sendte inn følgende søknad basert på vedtak i verneområdestyret:

Oversikt over alle tiltak					
Navn	Kapittelpost	Fagområde	Kostnadsart	Ansvarlig	Beløp
Drift av Nordkvaløya-Rebbernesøya verneområdestyre	142021 - 21-post Spesielle driftsutgifter Miljødirektoratet	Forvaltning verneområder	Driftskostnader	Stine Nøding	300 000
Generell drift av verneområdestyret	142021 - 21-post Spesielle driftsutgifter Miljødirektoratet	Forvaltning verneområder	Driftskostnader	Stine Nøding	25 000
Forvaltningsplan	142021 - 21-post Spesielle driftsutgifter Miljødirektoratet	Forvaltning verneområder	Driftskostnader	Stine Nøding	10 000
					335 000

Miljødirektoratet har delvis innvilget omsøkt beløp og har bevilget verneområdestyret 265 000 kroner.

Behovsinnmelding statsforvalteren

Navn	Status	Innvilget beløp	Kommentar
Drift av Nordkvaløya-Rebbernesøya verneområdestyre	Innvilget	Kr 230 000	
Generell drift av verneområdestyret	Innvilget	Kr 25 000	grunnstøtte
Forvaltningsplan	Innvilget	Kr 10 000	
Antall: 3		Kr 265 000	

Vurdering

Av de tildelte 265 000 kronene er 10 000 kroner øremerket for jobb med forvaltningsplanen. Det er også gitt 25 000 kroner for generell drift av styret, som for eksempel forsikringer og nettside.

Det legges opp til studietur til i 2026. Hvor turen går bestemmes i dette møtet. Det legges også opp til befaring i eget område med kystvakta til høsten.



Saksfremlegg

Arkivsaksnr: 2025/11694-6

Saksbehandler: Stine Emilie
Alfonsdatter Nøding

Dato: 17.02.2026

Utvalg	Utvalgssak	Møtedato
Nordkvaløya - Rebbenesøya verneområdestyre	6/26	24.02.2026

Midler til tiltak i 2026

Forvalters innstilling

Verneområdestyret for Nordkvaløya-Rebbenesøya landskapsvernområde følger vedtatt tiltaksplan for det det er tildelt midler til. Tildelte midler prioriteres på følgende tiltak:

1. Fjerning av marint avfall på Bårset
2. Fjerning av marint avfall i Sørskaret

Forvalterne delegeres myndighet til å prioritere i forhold til tilgjengelige midler vs. kostnader. Forvaltere skal rapportere til styret på progresjon i tiltakene på styremøtene.

Saksopplysninger

Verneområdestyret vedtok på møtet 27. november 2025 hva de skulle melde inn behov for midler til i 2026. Forvalter fikk delegert myndighet til å innhente priser, sette opp budsjett og melde inn behov for midler til prosjektene i ESS. Følgende søknad ble sendt til Miljødirektoratet:

Oversikt over alle tiltak						
Pri.	Navn på tiltaket	Tiltakskategori	Tiltakstype	Verneområde	Øk. ansvarlig	Beløp
1	Rydding av marint avfall på Bårset	Annet	Annet (utdypes i beskrivelsesfeltet)	Nordkvaløya– Rebbenesøya landskapsvernområde (VV00002298)	Forvaltningsm.	90 000
2	Rydding av marint avfall i Sørskaret	Annet	Annet (utdypes i beskrivelsesfeltet)	Nordkvaløya– Rebbenesøya landskapsvernområde (VV00002298)	Forvaltningsm.	90 000
						180 000

Tiltaksplanen har vært til behandling i Miljødirektoratet og det er bevilget 190 000 kroner til tiltak i 2026. 10 000 av disse midlene er øremerket uttak av mink og går direkte til Statens Naturoppsyn.

Midler til tiltak i verneområder (kap 1420 post 31)

Pri.	Navn	Status	Innvilget beløp	Øk. ansvarlig	Kommentar
1	Rydding av marint avfall på Bårset		Kr 0	Forvaltningsmyndighet	
2	Rydding av marint avfall i Sørskaret		Kr 0	Forvaltningsmyndighet	
3	Oppfølging av minkprosjekt	OK	Kr 10 000	Lokalt SNO	10 000 på 6592
4	Samlet pott	OK	Kr 180 000	Forvaltningsmyndighet	
Antall: 4			Kr 190 000		

Opprettet av saksbehandler

Vurdering

Fjerning av marint avfall Bårset

En hytteeier på Bårset informerte i 2025 verneområdestyret at de har samlet inn en del marint avfall i fjæra. Men det er dyrt og vanskelig å få fjernet det fra området. Verneområdestyret har derfor søkt om midler til å bistå med dette, og samtidig ha en søppelaksjon i området og få fjernet litt mer marint avfall når man først er der.

Dette vil kreve midler både til båt og mannskap som skal hente avfallet, samt midler til levering av avfall.

Arbeidet vil gjennomføres i samarbeid med Kyst- og Miljøservice. Vi har skrevet under på en intensjonsavtale om samarbeid også i 2026. Det finnes ingen andre tilsvarende alternativer for arbeidet med fjerning av marint avfall i styrets verneområder.

Det var søkt om 90 000 kr til uthenting av marint avfall fra Bårset.

Fjerning av marint avfall Sørskaret

Hytteeierne i Sørskarsvågen på Nordkvaløya har gjennom flere år samlet opp en god del marint avfall som har kommet inn fjorden. Det er en vanskelig tilgjengelig plass og

de har derfor ikke hatt mulighet til å frakte ut det de har samlet. Det er også kostnader med å levere avfall. De har derfor så langt lagret det marine avfallet de har ryddet bak hytten sin. For å unngå at dette plutselig blåser av sted igjen og forsøpler på nytt når det allerede er samlet ønsker verneområdestyret å få hentet dette avfallet og levert det på miljøstasjon.

Det var planlagt hentet i 2025, men av ulike grunner lot det seg ikke gjennomføre. Vi ønsker derfor å få dette gjort i 2026.

Dette vil kreve midler både til båt og mannskap som skal hente avfallet, samt midler til levering av avfall.

Arbeidet vil gjennomføres i samarbeid med Kyst- og Miljøservice. Vi har skrevet under på en intensjonsavtale om samarbeid også i 2026. Det finnes ingen andre tilsvarende alternativer for arbeidet med fjerning av marint avfall i styrets verneområder.

Det var søkt om 90 000 kr til uthenting av marint avfall fra Bårset.



Saksfremlegg

Arkivsaksnr: 2024/11249-10

Saksbehandler: Stine Emilie
Alfonsdatter Nøding

Dato: 17.02.2026

Utvalg	Utvalgssak	Møtedato
Nordkvaløya - Rebbernesøya verneområdestyre	7/26	24.02.2026

Bygg på eiendom 28/2 - Nordkvaløya

Forvalters innstilling

Saken legges fram uten innstilling.

Saksopplysninger

Den 15. desember 2025 ble det sendt forhåndsvarsel om retting av tiltak på eiendom 28/2 på Nordkvaløya.

Den 9. januar 2026 har grunneiere sendt svar på forhåndsvarsel med ytterligere informasjon om byggene på eiendommen.

Grunneier informerer videre om byggverkene:

«Gangveien fra hytta til gapahuken ligger løst oppå marka. Den ble lagt der da det ble stor slitasje i lyngen. Den lå før mellom gammelhytta og utedoen, og er kun flyttet.

Plattingen utfor inngangen til hytta har vært der i 30-40 år. Etter bilder derfra i 1992. Plattingen mellom hytta og sjåen er bygget i 2017 da sjåen ble bygget.

Den ber vi om å få beholde.

Det er mye trestubber og svært ulent terreng under. Vi er begge over 75 år og det blir vanskelig for oss å benytte eiendommen uten litt tilrettelegging av uteområdet.

Vi ber også å utføre normalt vedlikehold av gapahuken da den skjermer godt for nordavinden og er en populær spiseplass.

Restmaterialet fra gammelhytta ble brukt til bord og benker ute, så alt som kunne brukes ble tatt vare på.

Vi er veldig fornøyd med resultatet da hytta ligger fint i terrenget noe vi har brukt mye tid for å få til.»



Vurdering

Styret må vurdere om det er kommet ny informasjon om saken som gjør at tidligere vedtak endres, eller om tidligere vedtak opprettholdes.

Fra: torhild[torhildtollefsen@hotmail.com]
Sendt: 09.01.2026 14:09:02
Til: Stine Emilie Alfonsdatter Nøding[stine.noding@statsforvalteren.no]
Tittel: Angående bygg på eiendom 28/2 i Nordkvaløya-Rebbernes
landskapsvernområde.

Hei.

Vi takker for forhåndsvarsel om retting og muligheten for å komme med innspill.

I forhåndsvarslet stilles det spørsmål ang plattingene rundt hytta som vi ønsker å forsøke å oppklare.

Plattingen ved gapahuken/grillhytta ble bygget lenge før grillhytta. Gangveien fra hytta til gapahuken ligger løst oppå marka. Den ble lagt der da det ble stor slitasje i lyngen. Den lå før mellom gammelhytta og utedoen, og er kun flyttet.

Plattingen utfor inngangen til hytta har vært der i 30 40 år. Etter bilder derfra i 1992.

Plattingen mellom hytta og sjåen er bygget i 2017 da sjåen ble bygget. Den ber vi om å få beholde.

Det er mye trestubber og svært ulent terreng under. Vi er begge over 75 år og det blir vanskelig for oss å benytte eiendommen uten litt tilrettelegging av uteområdet.

Vi ber også å utføre normalt vedlikehold av gapahuken da den skjermer godt for nordavinden og er en populær spiseplass.

Restmaterialet fra gammelhytta ble brukt til bord og benker ute, så alt som kunne brukes ble tatt vare på.

Vi er veldig fornøyd med resultatet da hytta ligger fint i terrenget noe vi har brukt mye tid for å få til.

Verken Troms fylkeskommune eller Sametinget hadde innvendinger mot utseende eller plasseringen av bygningene, og vi forstår det slik at det ikke er fare for at bygningene forringer kulturminner og kulturlandskapet. Vi håper derfor på medhold på vår søknad om dispensasjon etter verneforskriftene §5 punkt 5 slik at vi kan beholde plattingen og gangveien slik de er..

Håper dette er oppklarende. Vi er og mottagelig for flere spørsmål.

Vennlig hilsen

Ulf Thorsteinsen og Torhild j. Tollefsen

Sendt fra min iPad

Fra: torhild[torhildtollefsen@hotmail.com]

Sendt: 09.01.2026 14:21:59

Til: Stine Emilie Alfonsdatter Nøding[stine.noding@statsforvalteren.no]

Tittel: Bygg på eiendom 28/2 i Nordkvalya- Rebbenes landskapsverneområdet.

Hei igjen

Fant et bilde fra Klubbvika fra ca 1990.

Der sees gammelhytta og den gamle sjåen samt plattingen rundt.

Mvh

Ulf Thorsteinsen og Torhild Tollefsen

Sendt fra min Galaxy





Arkivsaksnr: 2024/10152-11

Saksbehandler: Stine Emilie
Alfonsdatter Nøding

Dato: 17.02.2026

Utvalg	Utvalgssak	Møtedato
Nordkvaløya - Rebbernesøya verneområdestyre	8/26	24.02.2026

Søknad om dispensasjon til fasadeendring på hytte/naust og våningshus på eiendom 16/1, Hersøya

Vedlegg:

- 1 Søknad - diverse tiltak - Nordkvaløya - Rebbernesøya landskapsvernområde - Karlsøy 16/1 - bygg på eiendom
- 2 A40 Fasader.pdf
- 3 Målsatte tegninger - utedo og platting Hersøy 12.pdf
- 4 A72-101 3D-visning.pdf
- 5 A72-102 3D-visning .pdf
- 6 SØKNAD VERNESTYRET.pdf
- 7 Sv: søknad eiendom 16/1 Hersøya
- 8 Svar på henvendelse - ombygning av hytte / naust på Hersøya - Nordkvaløya - Rebbernesøya landskapsvernområde - Karlsøy 16/1 - bygg på eiendom

Forvalters innstilling

Verneområdestyret for Nordkvaløya-Rebbernesøya landskapsvernområde gir dispensasjon til endring av fasade på hytte og våningshus på eiendom 16/1 på Hersøya i Nordkvaløya-Rebbernesøya landskapsvernområde med hjemmel i verneforskriftens § 5 punkt 5.

Verneforskriften og forvaltningsplanen åpner for tiltak på vestsiden av Bårsetsundet, men dette må omsøkes av hensyn til kulturmiljøet og kulturminner. En dispensasjon vil i dette tilfellet kunne skape presedens, men tiltakene på eiendommen anees ikke som store inngrep, og kan ikke sies å ha endret utseende nevneverdig. Lignende tiltak har fått dispensasjon både før og etter vernet på andre eiendommer. Det er ingen sensitive arter i området som vil bli berørt, og det er ikke registret noen kulturminner som blir påvirket av tiltaket. Det er en endring av kulturmiljøet da utseende på huset er endret.

Vilkår for tillatelsen:

- De tillatte endringene på hytta er kun det som er beskrevet i søknaden, og skal følge de innsendte byggetegningene. Eventuelle andre endringer må omsøkes.
 - o Heve taket 25 cm
 - o Endre takvinkel fra 9 til 16 grader
 - o Rive leca pipa og sette inn røyerør isteden
 - o Bytte og gjøre vinduet mot sør større
 - o Bygge plattning mot sør
 - o Boddør på nordsiden av hytta gjøres om til vindu på samme størrelse som det eksisterende vinduet (70x50 cm).
- vinduene på naustets vestsida inngår ikke i denne søknaden. Dersom noe må gjøres med dem på et senere tidspunkt skal de restaureres og videreføres. Om de ikke flyttes fra nåværende posisjon ansees dette som vedlikehold og er ikke søknadspliktig.
- Vinduene på våningshuset kan byttes til losholtvinduer med spiler. De settes inn slik at utseende på våningshusets sørvegg er så likt opprinnelig hus som mulig.
- Troms Fylkeskommunes kulturminneavdeling skal rådføres i byggesaker, inkludert vedlikehold og restaurering. For de omsøkte tiltakene er dette gjort.
- Dersom det påvises kulturminner i forbindelse med arbeidene skal Sametinget kontaktes omgående, jmfør kulturminneloven § 8 annet ledd.
- Tiltakshaver er selv ansvarlig for å innhente alle nødvendige tillatelser, også fra andre myndigheter.

Saksopplysninger

Verneområdestyret har fått søknad om dispensasjon til endring av fasade på hytte/naust og fasadeendring på våningshuset på eiendom 16/1 på Hersøya i Nordkvaløya-Rebbernesøya landskapsvernområde.

Søker beskriver det slik:

«1. Fasadeendring på hytta.

Hytta som ble bygget tidlig på 80-tallet, har aldri vært noe arkitektonisk mesterverk, og den har nå stort behov for utskifting av både kledning, dør og vinduer. Vi har ikke noe ønske om å endre verken plassering eller størrelse, derimot ser vi stort behov for å heve taket ca. 25 cm ute ved vegg i nord. Dette er simpelthen for å oppnå tilnærmet standard takhøyde innvendig, og dermed få en helt annen og bedre utnyttelse av det innvendige arealet.

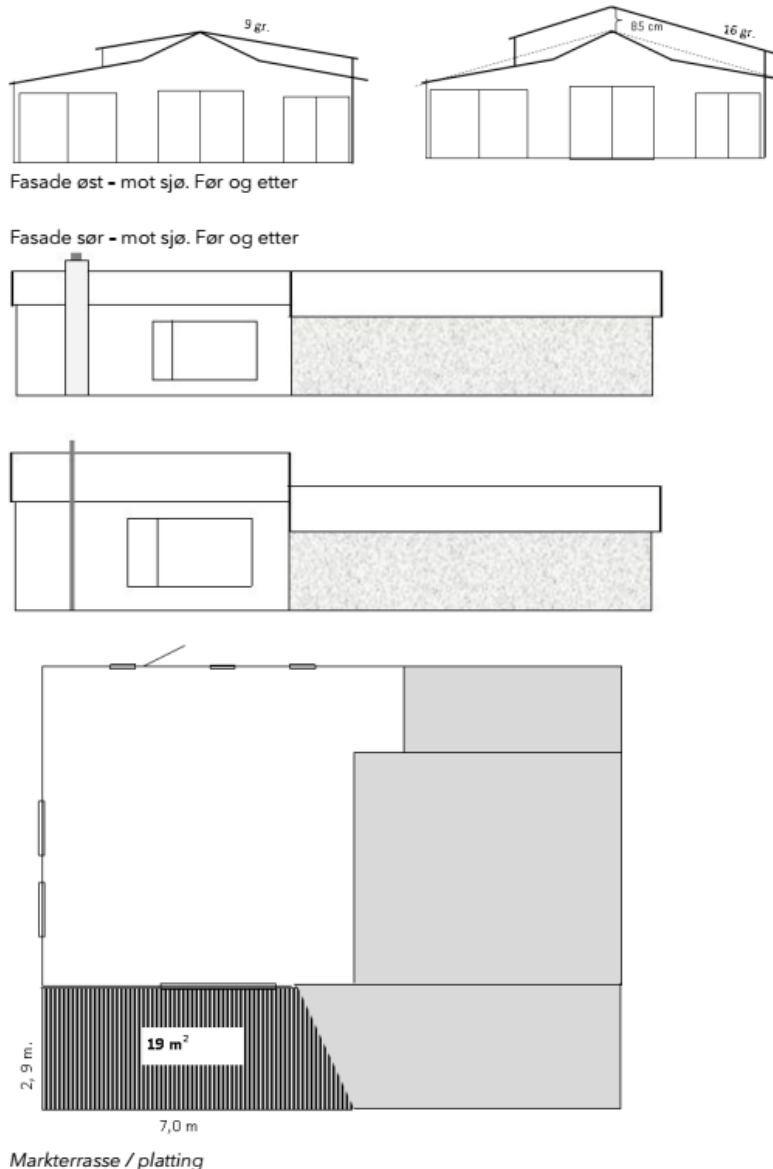
Samtidig ønsker vi å endre takvinkel, fra dagens tilnærmet flate tak på knappe 9 grader til en mer normal takvinkel på ca. 16 grader. Dette vil både gjøre taket enklere å holde tett, samtidig som det kommer mer i tråd med det som er vanlig byggeskikk i området.

Det er også sannsynlig at vi vil velge å rive den gamle utvendige leca-pipen, og erstatte den med et stålrør langs vegg. Dette er ikke bestemt pr i dag.

Vinduet mot sør (dere har vel neppe sett det, da det stort sett er lemmer på hele tiden) er et panoramavindu på 1,20 * 2,80 meter. Det ønsker vi å gjøre noe større, til et vindu på inntil 1.40 x 3.0 meter.

Det vil også garantert komme et ønske fra den yngre generasjon om å bygge en markterasse langs sørveggen. Denne vil legges helt ned på bakken, og vil bli 2,90

meter brei. Den vil følge den skrå naustveggen mot øst, og blir da fra 6 meter lang inne ved hytteveggen til 7 meter ytterst på hjørnet av naustet. På nordsiden er det i dag inngangsdør, bod-dør og et lite vindu. Innvendig er der to boder, hvor kun den ene har et vindu på ca 50x 70 i dag. Bodene vil bli omgjort til soverom, og vi ønsker da å sette inn 2 nye vinduer av same format som det eksisterende. Inngangsdøra vil beholde sin størrelse og plassering, mens bod-døra forsvinner.



Jeg legger også ved et komplett sett tegninger slik vi ser for oss at naust og hytte skal bli seende ut. (se vedlegg)

2. Tilbakeføring av fasade våningshus.

Fra starten av hadde alle vinduer i huset smårutede glass, og var av noenlunde samme størrelse. Min far og onkel skiftet de ut på 70- og 80-tallet, og satte da inn moderne husmorvinduer. Flere vinduer fikk da også redusert størrelse. Etter hvert som disse husmorvinduene er blitt klare for utskifting, har vi gått tilbake til to -rams losholtvinduer, som er mer i tråd med den opprinnelige stilen. Nå ønsker vi å ta de

siste – de fire husmorvinduene på sørveggen, og bytte ut også disse med samme type losholtvinduer som vi har brukt på resten av huset. Samtidig vil vi tilbakeføre det minste vinduet på sørveggen til opprinnelig størrelse.



Sørveggen før og nå. 4 nye losholtvinduer i opprinnelig størrelse vil bringe oss så nær det opprinnelige utgangspunktet det er praktisk mulig å komme»

Bilder av hytte/naust fra 2003:



2017



2019



Bilder fra 2024



Verneregler

Nordkvaløya-Rebbnesøya landskapsvernområde ble vedtatt opprettet 4. juni 2004 med det formål å bevare et større, sammenhengende kystområde som er representativt for kystnaturen i Troms. Området har godt utviklede kvartærgeologiske landskapselementer og spor av rike kulturtradisjoner helt fra steinalder og frem til i dag jf. Verneforskriften § 2.

Vernebestemmelsen § 3:

For landskapsvernområdet gjelder følgende bestemmelser:

1. det må ikke iverksettes tiltak som vesentlig kan endre landskapets art eller karakter. Eksempler på dette er: oppføring av nye bygninger, anlegg og varige og midlertidige innretninger, opplag a båter, hensetning av campingvogner, brakker o.l., fremføring av nye luftledninger, jordkabler og kloakkledninger, bygning av veier, nyplanting, drenering og annen form for tørrlegging, uttak, oppfylling og planering av masse, ny utføring av kloakk eller andre konserterte forurensingstilførsler, henleggelse av avfall, gjødsling og bruk av kjemiske bekjempningsmidler. Opplistingen er ikke uttømmende.

Forvaltningsmyndigheten kan imidlertid gi tillatelse til:

Oppføring av hytter og andre bygninger i samsvar med forvaltningsplan i områder der det ikke vil forringe verneverdien vesentlig. Det kan stilles krav til utforming av nye bygninger jamfør §5, pkt. 5.

Forvaltningsplanen for landskapsvernområdet legger føringer på hvordan man skal behandle søknader om oppsetting av nye bygninger i området, innenfor rammene av verneforskriften.

Rapport fra TFK

3.1.2 Hersøya gnr.16/1

Det står et godt vedlikeholdt våningshus og et naust på stedet. Naustet er bygd på i volum og ser ut til å også ha en funksjon som fritidsbolig. Her har det også stått en stor fjøsbygning og dessuten en liten sommarfjøs på høyden sørøst for gården. I dag er det bare tuftene igjen etter disse.

Våningshuset er fra 1920-tallet, og det kan den eldste delen av naustet også være. Påbyggingen av naustet som trolig er en hytte, er sannsynligvis fra 1960-tallet.

Bebyggelse

Hersøygård: Gårdsanlegget i nord er et anlegg som har forandret seg gjennom tiden. Noe er ganske autentisk og noe endret og flyttet. Båtbyggerianlegget og betongvåningshuset er spesielt og utypisk for området.

Hersøya: Våningshuset er forholdsvis inntakt, men er hardt restaurert.

Skogheim: Gårdsanlegget er fremdeles leselig, mens hovedhuset har endret karakter fra opprinnelig stilart.

Haukland: Våningshuset er så mye endret at stilart fra 1920 knapt er synlig.

Råd om bebyggelse

Hersøygård og Hersøy: Eksisterende bebyggelse må ivaretas og istandsettes og ikke endres.

Vurdering

Eiendommen befinner seg i sin helhet på Hersøya. Dette området inngår i landskapsområde 7, hvor det kan tillates tiltak vest for Bårsetsundet.

Ifølge forvaltningsplanens kapittel 5 er en del av verneformålet å ta vare på et representativt kystområde der den tradisjonelle bebyggelsen er en naturlig del av landskapsrommet. Bevaringen av bebyggelsen og kulturmiljøene i området er en viktig del av landskapsopplevelsen. Bygninger og bygningsmiljø er en viktig del av kulturlandskapet og kulturmiljøet innenfor verneområdet skal tilpasses stedlig landskap og kulturmiljø.

Forvaltningsplanen for Nordkvaløya-Rebbnesøya landskapsvernområde fastsetter at all ombygging som endrer bygningens karakter ansees som nybygg. Også tilbakeføring til opprinnelig utseende som innebærer skifte av utvendig materiale er søknadspiktig på lik linje som vedlikehold/restaurering. Det kreves ikke dispensasjon fra verneforskriften til bruksendring dersom det ikke medfører eksteriørmessig forandring. All bygging skal skje i samsvar med lokal byggeskikk, og det skal tas landskapsmessig hensyn.

Fylkeskommunen påpeker i sin rapport om kulturminner og kulturmiljø på Nordkvaløya at bygninger som er eldre enn 1945 står i en særstilling på grunn av brenningen av bygg lenger nord og øst. Noe som gjør slike bygg sjeldne og dermed får styrket verdi av kulturmiljøet de inngår i. Utbedring av slike bygninger må skje i nært samarbeid med kulturvernmyndighetene.

Forvalter har vært i kontakt med Troms Fylkeskommunes avdeling for kulturarv, og fikk svar den 21. november 2025. Fylkeskommunen mener de foreslåtte tiltakene kan aksepteres. Troms Fylkeskommune ber om at «de eldre vinduene på naustets vestsida restaureres og videreføres. Disse er gjenbruk, arvet fra andre bygninger. Muligens er det de som satt i bolighuset.»

Videre vises det til en uavklart gårdshaug nær bygningene, og at Sametinget derfor også må høres i saken.

Sametinget sendte svar 17. februar 2025 og ser ikke at søknaden er i konflikt med noe kjent automatisk fredede samiske kulturminner.

De omsøkte tiltakene på hytta/naustet er:

- Heve taket 25 cm
- Endre takvinkel fra 9 til 16 grader
- Rive leca pipa og sette inn røyerør isteden
- Bytte og gjøre vinduet mot sør større
- Bygge plattform mot sør
- Boddør på nordsiden av hytta gjøres om til vindu på samme størrelse som det eksisterende vinduet (70x50 cm).

I og med at Troms Fylkeskommune ikke er negativ til disse endringene, og siden bygget er fra 1980-tallet, anser ikke forvalter at disse tiltakene vil påvirke verneverdiene og kulturmiljøet nevneverdig. Hytta får noe høyere og brattere tak, og en dør blir vindu. Ellers vil hytta framstå som den er nå. En plattform på marka vil heller ikke påvirke verneverdiene nevneverdig. Plattform er noe Verneområdestyret har gitt tillatelse til i flere andre tilfeller.

Forvalter anser tilbakeføring av vinduer på våningshuset fra husmorvinduer til losholtvinduer, på størrelse med og plassert slik det var originalt som svært positivt. Dette vil ha positiv innvirkning på kulturmiljøet, og vil fremme lokal byggeskikk.

Disse tiltakene påvirker i så måte ikke naturverdiene og kulturlandskapet på samme måte som ett nybygg på et ubebygget område vil gjøre. Siden eiendommen befinner seg på østsiden av Bårsetsundet KAN det tillates bygging i tilknytning til eksisterende bebyggelse. I dette tilfellet vil det kun være plattformen som er nybygg. Resterende er vedlikehold/mindre endringer på fasaden. For våningshuset er fasadeenringen tilbakeføring til likt originalt bygg.

Det foreligger nok kunnskap om området (verneforskriften, forvaltningsplanen, naturbase.no, rapporter for verneområdet) til at en dispensasjon kan vurderes, jf. Naturmangfoldloven § 8, og § 9 vil derfor ikke komme til anvendelse. En dispensasjon kan i dette tilfellet kunne skape en presedens for å tillate fasadeendring av bygninger i et område i landskapsvernområdet. En dispensasjon vil ikke være i tråd med vedtatt forvaltningsplan. Men dersom tiltakene ikke fører til store endringer på bygningsmassen og holder seg til lokal byggeskikk kan små endringer vurderes tillatt.

Alle søknader om dispensasjon skal vurderes på eget grunnlag, jf. Naturmangfoldloven § 10. Gjenreising/vedlikehold av eventuelle andre bygg må omsøkes ved egen søknad.

Da det ikke har skjedd noe forringelse av naturmangfoldet i denne byggeprosessen vil en vurdering i henhold til Naturmangfoldloven §§11 og 12 ikke ansees som relevant i denne saken. Vi gjør likevel oppmerksom på at det er tiltakshaver som

sitter med ansvaret for at naturmangfoldet ikke skades ved tiltak, og et eventuelt erstatningsansvar ved eventuell skade på naturmangfoldet.

Fra: ttorstei@yahoo.com[ttorstei@yahoo.com]

Sendt: 06.07.2025 11:11:03

Til: Stine Emilie Alfonsdatter Nøding[stine.noding@statsforvalteren.no]

Tittel: Søknader til vernestyret for Nordkvaløya – Rebbenesøya landskapsverneområde, - diverse tiltak, gnr. 16/1 - Hersøya

Se vedlegg.

Det tok litt tid før førstemann kom seg utover til Hersøya i år, og fikk tatt de målene dere etterspurte. Derfor kommer dette først nå. Vi som er etterkommerne etter Marie og Torvald Torsteinsen (de siste som bodde fast på eiendommen frem til 1965), er nok mer interesserte i å bevare stedets karakter og egenart enn noen andre. Vi er derfor innstilte på å få ryddet opp i alle uregelmessigheter i forhold til verneplanen for området, men vil samtidig understreke at det beste vernet alltid skjer gjennom aktiv bruk.

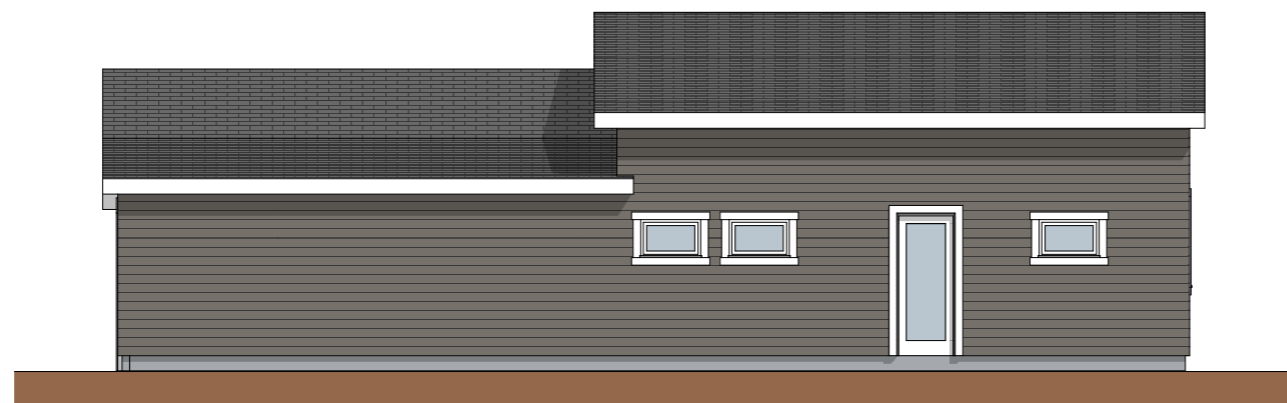
Pr i dag er vi 5 eiere, og med familier er vi 25 personer i alle aldre som bruker eiendommen regelmessig. I tillegg er det kanskje 6-8 stykker i slekta som kommer ut sporadisk. Vi har stiftet et sameie, med skriftlige avtaler mht bruk og tinglyst forkjøpsrett i tilfelle noen ønsker å selge seg ut. Eiendommen er derfor sikret å forbli i familiens eie i overskuelig fremtid.

I løpet av de siste 10-15 årene er det lagt ned et enormt vedlikeholdsarbeid, taksteinen er tatt ned, undertaket skiftet og steinen lagt tilbake. Kledning er skiftet på bislaget. Det elektriske anlegget er skiftet ut, både stue og kjøkken er pusset opp, og nå holder vi på med vannledning og røropplegg. Alt dette er med på å sikre det minimum av komfort som dagens generasjoner ser som nødvendig. Plattingen på utsiden og flyttingen av utedoen var då også en nødvendig del av alt dette.

De fasadeendringene vi nå søker om i forbindelse med oppussingen av hytta er også med tanke på fremtidig bruk. Naustene vil kreve sitt med tanke på vedlikehold, to av dørene ble blåst av hengslene i vinter, men heldigvis fant vi de igjen i fjæra 150 meter lengre nord. Vi som har tatt de tyngste takene frem til nå begynner etter hvert å bli en smule grå i håret, og vi ser det som tjenlig å legge best mulig til rette for at flest mulig av de yngre vil komme utover og bruke stedet aktivt - og dermed også se nytten av å bruke ferie og fritid på vedlikehold. Det har alltid vært nødvendig, og vil fortsatt være det. Hadde ikke min far og min onkel tatt det på seg på 70-80 tallet, hadde ikke noen av bygningene stått i dag.

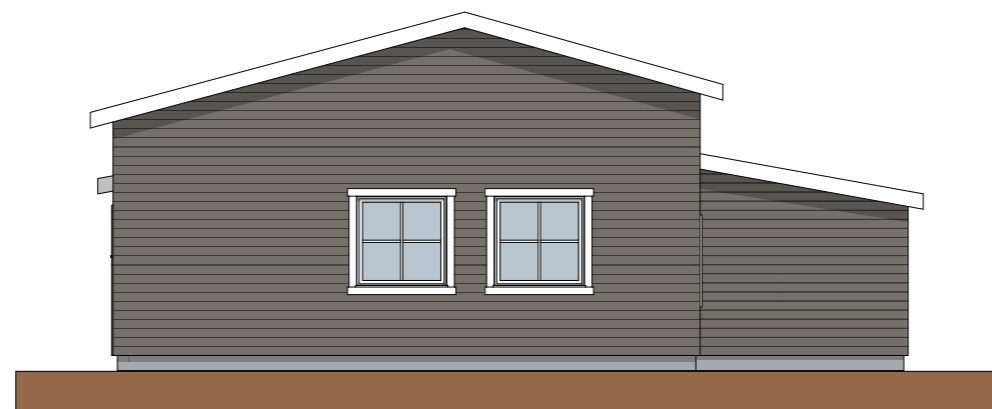
Vi håper derfor på velvillig behandling av søknadene.

På vegne av Hersøy sameie
Trygve Torsteinsen



Fasade Nord

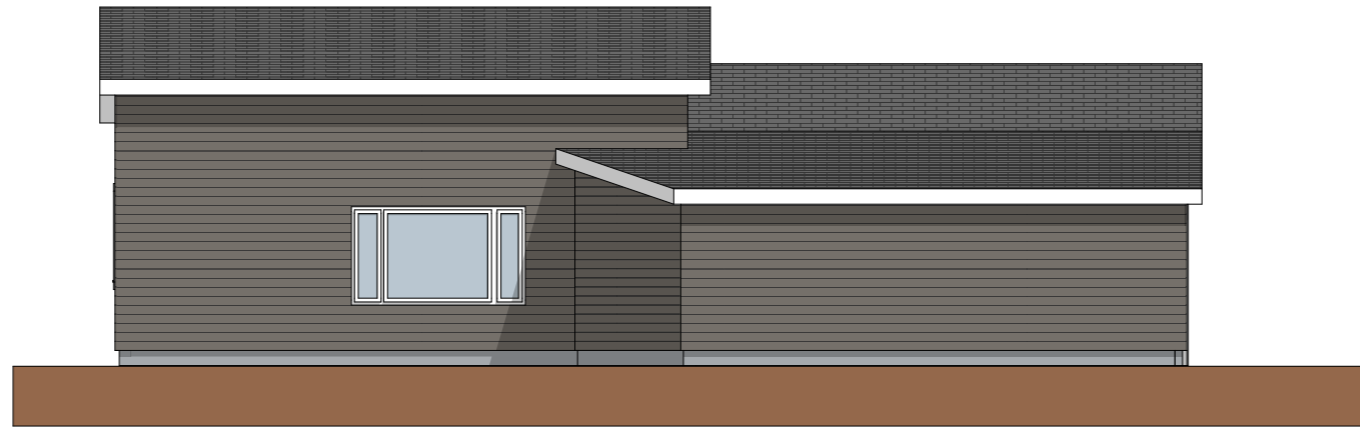
1:100



Fasade Vest


1:100

Prosjekt: Naust	Kontroll prosjekt:	
	Sign.:	Kontroll:
Tiltakshaver: Trygve Torsteinsen Hersøya 10 9134 Hansnes	Gnr./Bnr./Festenr.: 16/1	
Prosjekterende: Stig-Andre Solheim Norsk Landbruksrådgiving Vest SA Kokstadflaten 36 5257 KOKSTAD		
© Alle rettigheter tilhører utførende for prosjektering, kopiering eller bruk av disse tegningene er forbudt uten skriftlig samtykke	Dato: 30.10.2024	
Tegning: Fasade Nord og Vest	Målestokk: 1:100	
	Tegningsnr.:	Rev.:
	A40-01	



Fasade Sør

1:100



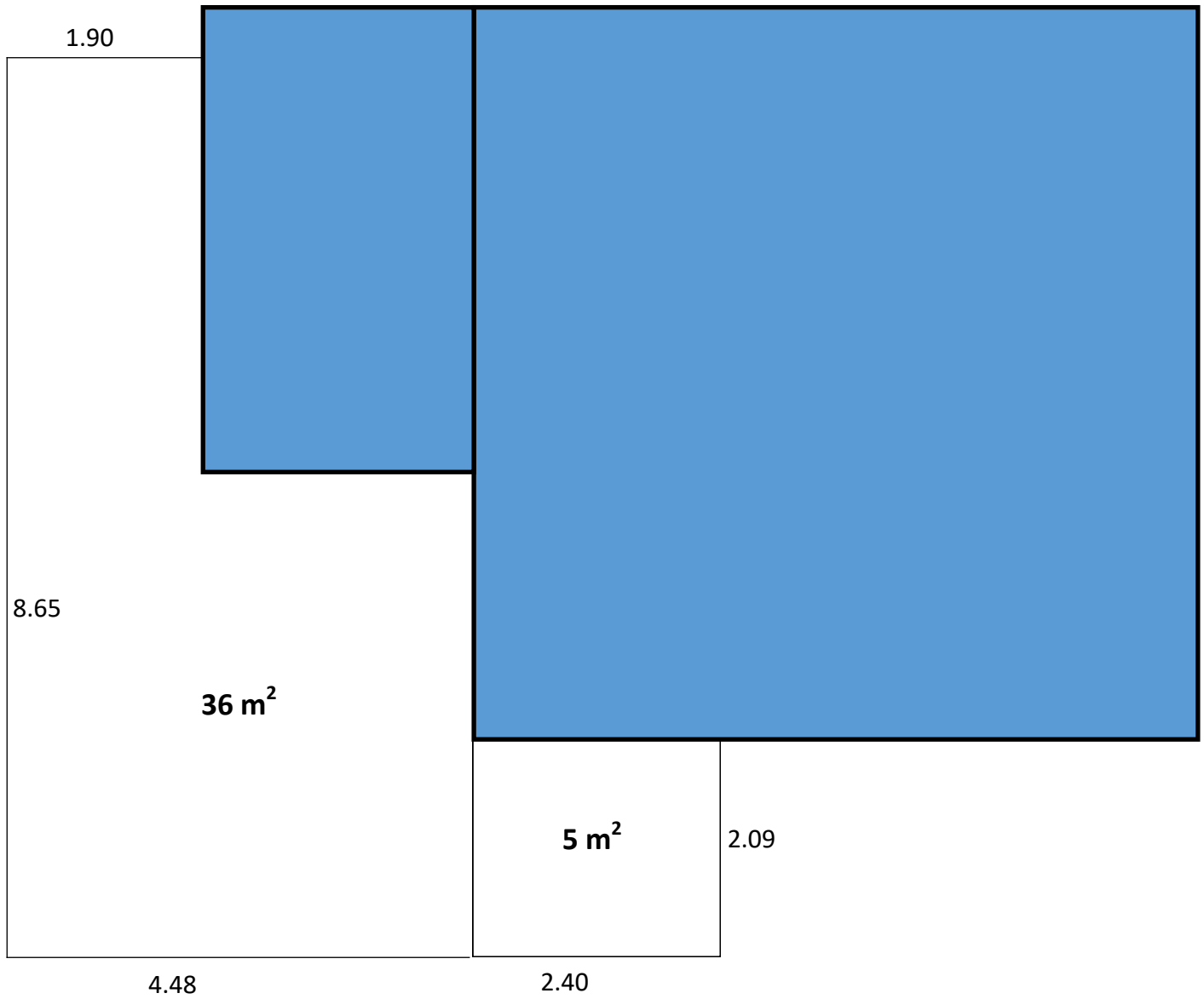
Fasade Øst

1:100

Prosjekt: Naust	Kontroll prosjekt:	
Sign.:	Sign.:	Kontroll:
Tiltakshaver: Trygve Torsteinsen Hersøya 10 9134 Hansnes	Gnr./Bnr./Festenr.: 16/1	
Prosjekterende: Stig-Andre Solheim Norsk Landbruksrådgiving Vest SA Kokstadflaten 36 5257 KOKSTAD		
© Alle rettigheter tilhører utførende for prosjektering, kopiering eller bruk av disse tegningene er forbudt uten skriftlig samtykke	Dato: 30.10.2024	
Tegning: Fasade Sør og Øst	Målestokk: 1:100	
Tegningsnr.:	Rev.:	
A40-02		

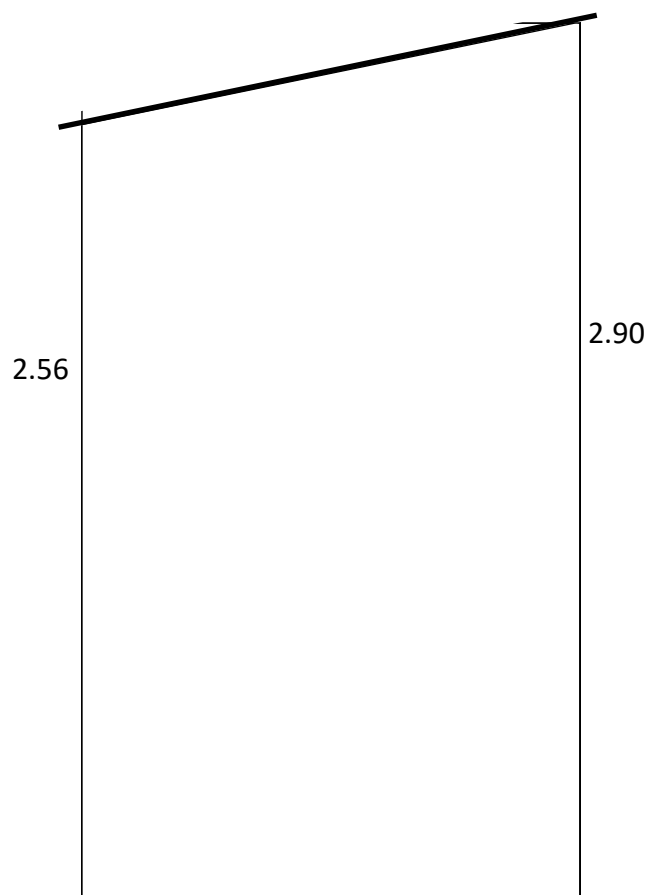

Gnr 16/1


Markterasse / Platting




Gnr 16/1

Utedo





Prosjekt: Naust	Kontroll prosjekt:	
	Sign.:	Kontroll:
Tiltakshaver: Trygve Torsteinsen Hersøya 10 9134 Hansnes	Gnr./Bnr./Festnr.: 16/1	
Prosjekterende: Stig-Andre Solheim Norsk Landbruksrådgiving Vest SA Kokstadflaten 36 5257 KOKSTAD		
© Alle rettigheter tilhører utførende for prosjektering, kopiering eller bruk av disse tegningene er forbudt uten skriftlig samtykke	Dato: 30.10.2024	
Tegning: 3D-visning	Målestokk: 1:100	
	Tegningsnr.:	Rev.:
	A72-101	



Prosjekt: Naust	Kontroll prosjekt:	
	Sign.:	Kontroll:
Tiltakshaver: Trygve Torsteinsen Hersøya 10 9134 Hansnes	Gnr./Bnr./Festenr.: 16/1	
Prosjekterende: Stig-Andre Solheim Norsk Landbruksrådgiving Vest SA Kokstadflaten 36 5257 KOKSTAD		
© Alle rettigheter tilhører utførende for prosjektering, kopiering eller bruk av disse tegningene er forbudt uten skriftlig samtykke	Dato: 30.10.2024	
Tegning: 3D-visning.	Målestokk: 1:100	
	Tegningsnr.:	Rev.:
	A72-102	

Hersøy sameie

v/Trygve Torsteinsen
Espelandsvegen 107
5258 BLOMSTERDALEN

23.06.2025

Vernestyret for Nordkvaløya - Rebbenesøya landskapsverneområde

REDEGJØRELSE OG SØKNADER

Jeg viser til brev mottatt gjennom Digipost 13.11.2024, ref. 2024/10152 - og søker herved om vernestyrets godkjenning av flere tiltak. La meg først redegjøre kort for bygningene på eiendommen.

Historisk sett har det vært 2 bolighus tett i tett på eiendommen, fjøs, naust og 2 større "sjåer" helt ned i fjæresteinene mot aust. Det ene huset ble revet i 1920 og bygd opp igjen som ei smie rett vest for dagens våningshus. Muren til smia står den dag i dag, men bygget ble revet på femti-tallet. Fjøset ble revet på slutten av seksti-tallet, og materialene ble gjenbrukt til å reise den hytta som danner en forlengelse av naustet. Da fjøset ble revet, forsvant også doen, og det ble satt opp en enkel utedo.



Naustet til venstre står den dag i dag, sjåene er vekke. Bildet er sannsynligvis fra før 1930.



Det eneste bildet vi kjenner til som viser fjøs og smie, slik de så ut fram til ca 1960. Drømmen er å få satt opp igjen begge de bygningene ..



Den gang der var to hus - tett i tett. Det til høyre er huset som står den dag i dag.

Plattingen ble bygd i 2015. Jeg hadde hatt samtaler med byggesak i Karlsøy om både den og våre planer om å sette opp igjen smia, og med tiden også fjøset. Beskjeden jeg fikk da var at fjøset ville være søknadspliktig, men at både smie og platting var så små at "de trengte jeg ikke plage kommunen med". Utedoen blåste ned i en vinterstorm og ble gjenreist noe provisorisk. Siden gammel plassering var rett ved uteplassen og spisebordet ute, var det et sterkt ønske fra den feminine delen av brukergruppen (av typen ultimatum!) at den måtte flyttes til nordsiden av huset. Det falt oss ikke inn at dette skulle være søknadspliktig - ut fra samtalene med kommunen omkring både smie og platting fra tidligere.

Det jeg tydeligvis ikke fikk god nok forståelse av den gangen, var behovet for å klarere slike ting med vernestyret i tillegg. Senere - ca. 2020, hadde jeg fått den informasjonen fra annet hold, og tok da kontakt med vernestyret omkring dette med å sette opp smia på nytt - og fikk løyve til det.

Så langt jeg kan skjønne har vi altså revet et lite tilbygg, bygd en liten platting og flyttet en utedo uten å klarere det med vernestyret først. Det skyldes kun uvitenhet fra den gang da, og jeg håper vi kan få godkjenning for disse tre tiltakene i ettertid:

1. Riving av «lite tilbygg»

Dette tilbygget var et forsøk på å lage en "damedo", siden den gamle utedoen var av temmelig lav standard. Det bygget skulle aldri vært reist, og det ble da heller ikke stående mange år. Ikke var det særlig pent, og i grunnen heller ikke særlig praktisk. Husker ikke helt når det ble bygget, men neppe lenge før vernestyret registrerte bygningsmassen første gang, og det ble revet etter ganske få år.

2. Bygging av platting

Vi la først et lag av gammel takstein på bakken i «solkroken» i sørvest, og flyttet ut et lite bord og noen stoler. Terrenget heller litt inn mot huset akkurat her, og vi ble sittende så lavt at vi kunne ikke se sjøen. Vi valgte derfor etter noen år å gjenbruke noen av de gamle telefonstolpene far hadde sørget for å få overta etter at televerket fjernet telefonlinjen fra eiendommen, og bygde en platting på 36 kvadratmeter. Denne er ca. 20 cm over bakkenivå ytterst, og 40-50 cm inne ved kjøkkenveggen. Senere ble den utvidet med 5 kvadratmeter på sørveggen.



Plattingen under oppføring

Plattingen er ikke synlig fra sjøsiden, og vi kan ikke se at den kan ha noen som helst negativ effekt på verken landskap eller bygningsmiljø. Derimot har den en trivselsmessig betydning for alle oss (mange) brukere av eiendommen som knapt kan overvurderes.

3. Flytting av utedo.

Utvendig er den nye doen en tro kopi av den gamle, både i stil og størrelse. Den er synlig for sjøfarende, noe også den gamle var. Innvendig er den Nord-Europas fineste, med havutsikt, parkett på golvet, kremhvite panelplater på veggene, dobbeltsete i gråblå isopor, dassrullholdere i gull og kongebilde på veggen. Den er også bygget slik at den er fullstendig lukt- og fluefri ..

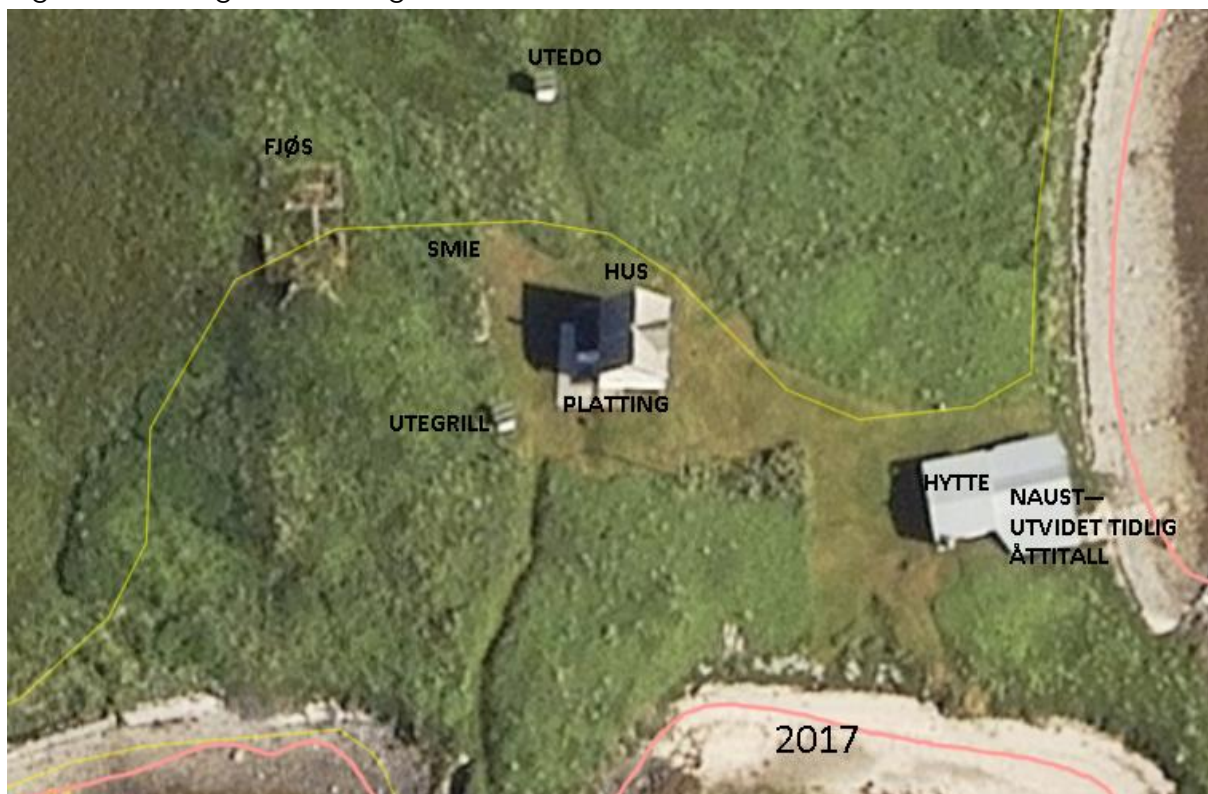
Muren til den gamle utedoen er beholdt, og der har vi satt opp en liten utegrill.

Målsatte tegninger av både plattingen og av utedoen vedlegges.

Slik så det ut i 1980:



-og slik i 2017 og frem til i dag:



NYE PLANLAGTE TILTAK

Prioriteringene endrer seg etter hvert som nye generasjoner vokser til, med andre ønsker og andre behov enn det vi gamlingene har. Jeg tok derfor i 2023 kontakt med byggesaksavdelingen i Karlsøy på nytt, denne gangen omkring behovet for å restaurere hytta. Nå var de grundige med å informere meg om nødvendigheten av å få godkjenning av vernestyret i tillegg. Vi ber derfor om løyve til to nye tiltak:

1. Fasadeendring på hytta.

Hytta som ble bygget tidlig på 80-tallet, har aldri være noe arkitektonisk mesterverk, og den har nå stort behov for utskifting av både kledning, dør og vinduer. Vi har ikke noe ønske om å endre verken plassering eller størrelse, derimot ser vi stort behov for å heve taket ca. 25 cm ute ved veggene i nord. Dette er simpelthen for å oppnå tilnærmet standard takhøyde innvendig, og dermed få en helt annen og bedre utnyttelse av det innvendige arealet.

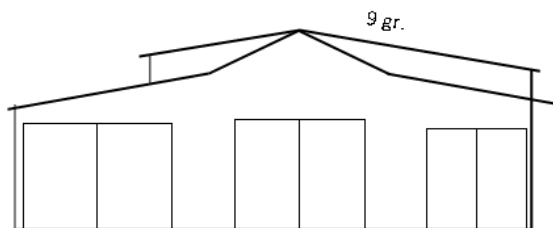
Samtidig ønsker vi å endre takvinkel, fra dagens tilnærmet flate tak på knappe 9 grader til en mer normal takvinkel på ca. 16 grader. Dette vil både gjøre taket enklere å holde tett, samtidig som det kommer mer i tråd med det som er vanlig byggeskikk i området.

Det er også sannsynlig at vi vil velge å rive den gamle utvendige leca-pipen, og erstatte den med et stålrør langs vegg. Dette er ikke bestemt pr i dag.

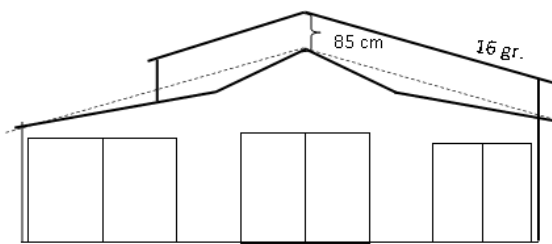
Vinduet mot sør (dere har vel neppe sett det, da det stort sett er lemmer på hele tiden) er et panoramavindu på 1,20 * 2,80 meter. Det ønsker vi å gjøre noe større, til et vindu på inntil 1.40 x 3.0 meter.

Det vil også garantert komme et ønske fra den yngre generasjon om å bygge en markterasse langs sørveggen. Denne vil legges helt ned på bakken, og vil bli 2,90 meter brei. Den vil følge den skrå naustveggen mot øst, og blir da fra 6 meter lang inne ved hytteveggen til 7 meter ytterst på hjørnet av naustet.

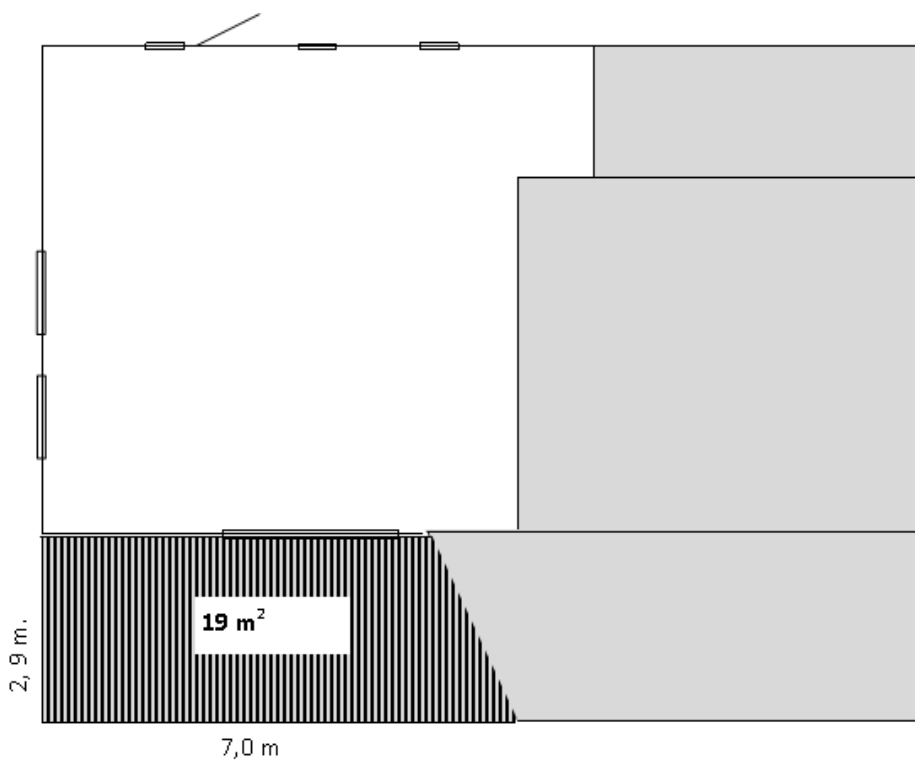
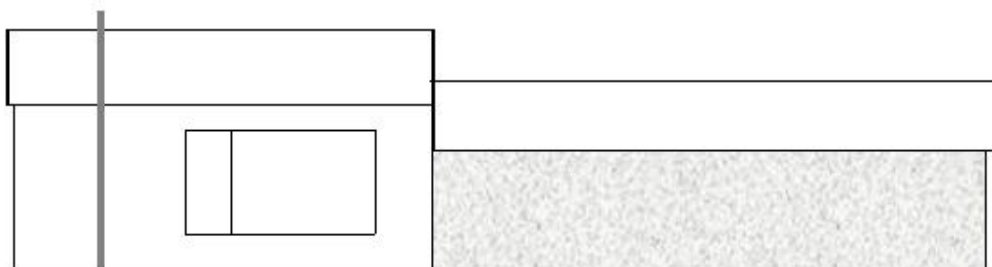
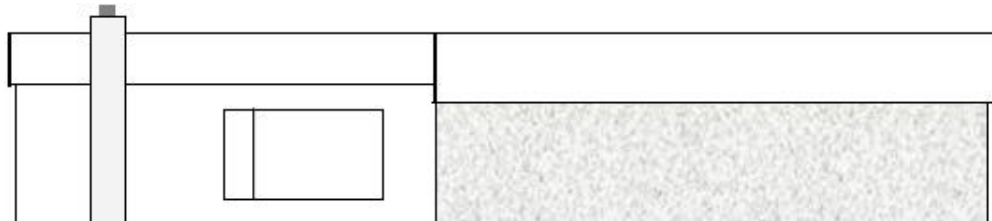
På nordsiden er det i dag inngangsdør, bod-dør og et lite vindu. Innvendig er der to boder, hvor kun den ene har et vindu på ca 50x 70 i dag. Bodene vil bli omgjort til soverom, og vi ønsker da å sette inn 2 nye vinduer av same format som det eksisterende. Inngangsdøra vil beholde sin størrelse og plassering, mens bod-døra forsvinner.



Fasade øst - mot sjø. Før og etter



Fasade sør - mot sjø. Før og etter



Markterrasse / platting

Jeg legger også ved et komplett sett tegninger slik vi ser for oss at naust og hytte skal bli seende ut.

2. Tilbakeføring av fasade våningshus.

Fra starten av hadde alle vinduer i huset smårutede glass, og var av noenlunde samme størrelse. Min far og onkel skiftet de ut på 70- og 80-tallet, og satte da inn moderne husmorvinduer. Flere vinduer fikk da også redusert størrelse. Etter hvert som disse husmorvinduene er blitt klare for utskifting, har vi gått tilbake til to -rams losholtvinduer, som er mer i tråd med den opprinnelige stilen. Nå ønsker vi å ta de siste - de fire husmorvinduene på sørveggen, og bytte ut også disse med samme type losholtvinduer som vi har brukt på resten av huset. Samtidig vil vi tilbakeføre det minste vinduet på sørveggen til opprinnelig størrelse.



Sørveggen før og nå. 4 nye losholtvinduer i opprinnelig størrelse vil bringe oss så nær det opprinnelige utgangspunktet det er praktisk mulig å komme.

På vegne av Hersøy sameie.

Trygve Torsteinsen

Fra: Sveen, Stine Benedicte[stine.benedicte.sveen@samediggi.no]
Sendt: 17.02.2026 11:31:41
Til: Stine Emilie Alfonsdatter Nøding[stine.noding@statsforvalteren.no]
Kopi: Postmottak[postmottak@tromsfylke.no]; Ragnhild
Myrstad[ragnhild.myrstad@tromsfylke.no];
Tittel: Sv: søknad eiendom 16/1 Hersøya

Hei, vi har nå vurdert saken.

Søknaden er ikke i konflikt med kjente automatisk fredede samiske kulturminner. Sametinget har derfor ingen merknader i saken. Dersom det i forbindelse med bygge- og anleggsarbeidene skulle bli påvist kulturminner, ber vi om å bli kontaktet omgående, jf. kml. § 8 annet ledd.

Dearvuodaiguin | Varrudagá | Jijnjh heelsegh | Med vennlig hilsen
Stine Benedicte Sveen
Prošeaktajođiheadji | Prosjektleder
Kulturárbejuogus | Seksjon for samisk kulturarv
+47 78 48 40 89 / +994 62 281
stine.sveen@samediggi.no





NORDKVALØYA-REBBENESØYA VERNEOMRÅDESTYRE
c/o Statsforvalteren i Troms og Finnmark Postboks 700
9815 VADSØ

Dato: 21.11.2025

Dok.nr: 25/13026-2

Deres ref:

Saksbehandler: Cecilia Sundberg

Stine Emilie Alfonsdatter Nøding

Svar om ombygning av hytte/naust på Hersøya i Nordkvaløya- Rebbenesøya landskapsvernområde - gbnr. 16/1 - Karlsøy kommune

Viser til henvendelse datert 28.10.2025.

Troms fylkeskommune mener de foreslåtte tiltakene kan aksepteres. Vi ber om at de eldre vinduene på naustets vestsida restaureres og videreføres. Disse er gjenbruk, arvet fra andre bygninger. Muligens er det de som satt i bolighuset.

Nært bygningene er det en uavklart gårdshaug og vi ber derfor at saken også høres hos Sametinget.

Med hilsen

Monica Dahl
Seksjonsleder Kulturarv

Cecilia Sundberg
Spesialrådgiver

Dokumentet er elektronisk godkjent og har ingen signatur



Saksfremlegg

Arkivsaksnr: 2026/1838-4

Saksbehandler: Stine Emilie
Alfonsdatter Nøding

Dato: 12.02.2026

Utvalg	Utvalgssak	Møtedato
Nordkvaløya - Rebbenesøya verneområdestyre	9/26	24.02.2026

Søknad om gjenoppbygging av uthus på eiendom 16/5 på Hersøya

Forvalters innstilling

Verneområdestyret gir dispensasjon til gjenoppbygging av uthus på eiendom 16/5 på Hersøya i Nordkvaløya-Rebbenesøya landskapsvernområde med hjemmel i verneforskriftens § 5 punkt 5.

Verneforskriften og forvaltningsplanen åpner bygg vest for Bårsetsundet, som omfatter denne eiendommen. Det har tidligere vært gitt dispensasjon til en kai på denne eiendommen. Uthuset er planlagt oppført lik det originale uthuset som stod på eiendommen.

Lignende tiltak har fått dispensasjon både før og etter vernet på andre eiendommer. Det er ingen sensitive arter i området som vil bli berørt, og det er ikke registret noen kulturminner som blir påvirket av tiltaket.

Tiltaket ansees ikke å påvirke verneverdiene på lik linje som et helt nytt bygg på et ubebygde område vil gjøre.

Vilkår for tiltaket:

- Uthuset skal settes opp lik det som stod der før og som beskrevet i søknaden.
- Byggematerialer må ryddes etter tiltaket er ferdig.
- Tiltakshaver er selv ansvarlig for å innhente alle nødvendige tillatelser, også fra andre myndigheter.

Klageadgang:

Vedtaket kan påklages innen tre uker til Miljødirektoratet. Klagefristen er tre -3 – uker fra den dagen brevet kom frem til påført adressat. Klagen sendes skriftlig til Verneområdestyret, angi vedtaket det klages over, den eller de endringer som ønskes og de grunner du vil anføre for klagen.

Saksopplysninger

Den 10. februar 2026 mottok forvalter e-post fra grunneierne med søknad om gjenoppbygging av uthuset på eiendom 16/5 på Hersøya i Nordkvaløya-Rebbernesøya landskapsvernområde.

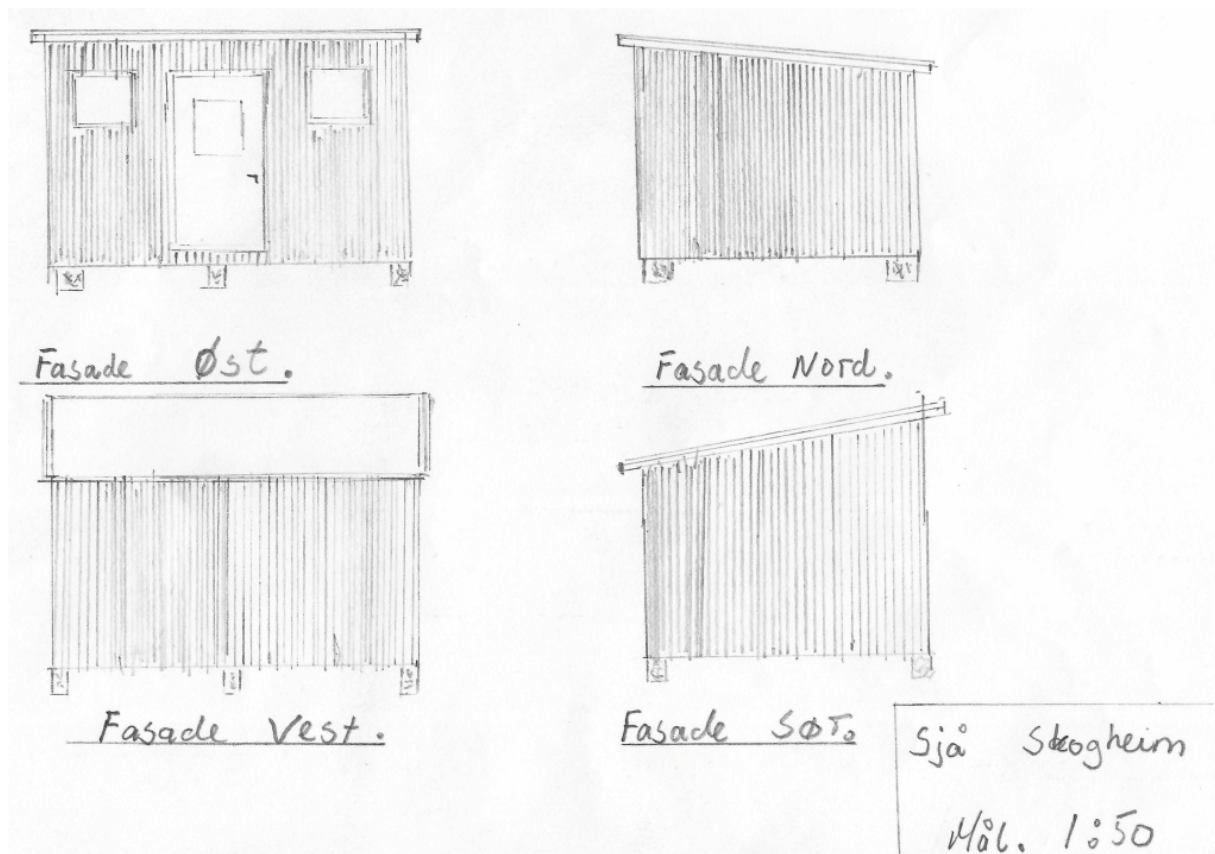
Det søkes om å få sette opp et uthus i lik utførelse og størrelse som det uthuset som stod på eiendommen på samme sted tidligere.

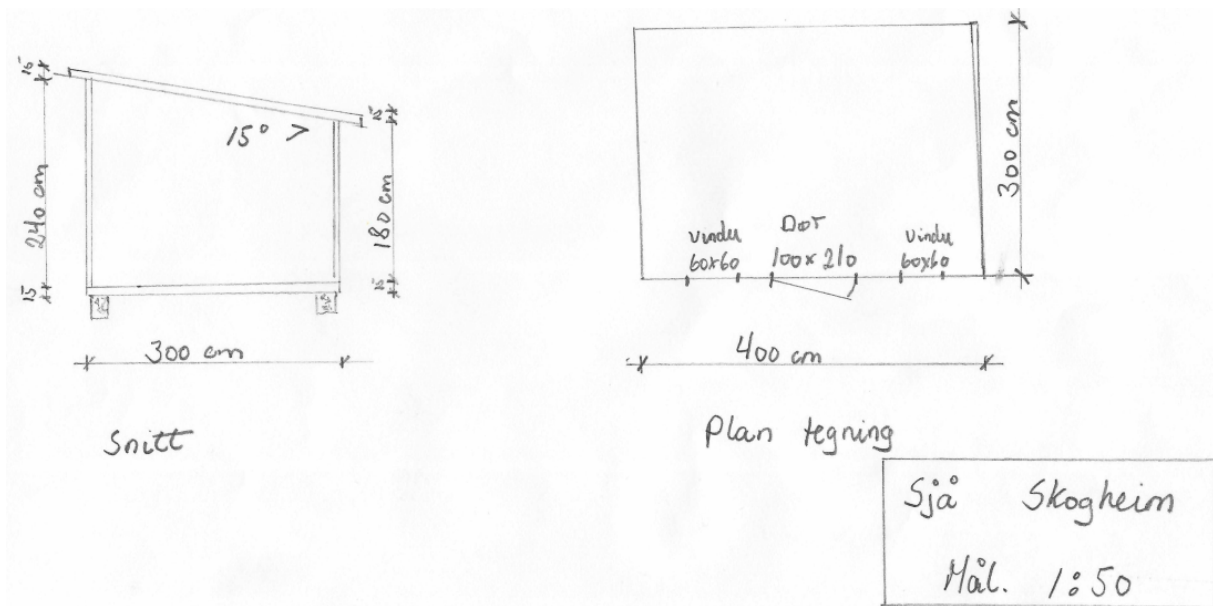
I søknaden står det:

«Byggetegninger eller mål på uthuset har vi ikke, men vi har estimert at bygget var ca. 4x3 meter, og det var 2 vinduer og en dør. Uthuset var bygget av «rekved» og restmaterial, ca. 1936-1940, da bolighuset også ble bygget. Vi overtok eiendommen i 1999, så vi har ikke hverken tegninger eller bilder fra da det var bygd.

[...]

Vi søker herved om gjenoppføring av uthus mest mulig likt slikt det var. Vi tenker å bygge det opp med stående panel, dør og 2 vinduer. Uthuset vil bli malt i samme rødfarge som bolighuset, og vi tenker å legge svart/grå pappskingel på taket som på hovedhuset. Takrenne vil det bli for å samle opp gråvann.»





Bilde 1 og 2: skisse av planlagt uthus fra søknad.



Bilde 3 og 4: bilder av det originale bygget fra 2003, foto Karlsøy kommune

Verneregler

Nordkvaløya-Rebbnesøya landskapsvernområde ble vedtatt opprettet 4. juni 2004 med det formål å bevare et større, sammenhengende kystområde som er representativt for kystnaturen i Troms. Området har godt utviklede kvartærgeologiske landskapselementer og spor av rike kulturtradisjoner helt fra steinalder og frem til i dag jf. Verneforskriften § 2.

Vernebestemmelsenes § 3:

For landskapsvernområdet gjelder følgende bestemmelser:

1. det må ikke iverksettes tiltak som vesentlig kan endre landskapets art eller karakter. Eksempler på dette er: oppføring av nye bygninger, anlegg og varige og midlertidige innretninger, opplag a båter, hensetning av campingvogner, brakker o.l., fremføring av nye luftledninger, jordkabler og kloakkledninger, bygning av

veier, nyplanting, drenering og annen form for tørrlegging, uttak, oppfylling og planering av masse, ny utføring av kloakk eller andre konserterte forurensingstilførsler, henleggelse av avfall, gjødsling og bruk av kjemiske bekjempningsmidler. Opplistingen er ikke uttømmende.

Forvaltningsmyndigheten kan imidlertid gi tillatelse til:

Oppføring av hytter og andre bygninger i samsvar med forvaltningsplan i områder der det ikke vil forringe verneverdien vesentlig. Det kan stilles krav til utforming av nye bygninger jamfør §5, pkt. 5.

Forvaltningsplanen for landskapsvernområdet legger føringer på hvordan man skal behandle søknader om oppsetting av nye bygninger i området, innenfor rammene av verneforskriften.

Vurdering

Eiendommen befinner seg i sin helhet på Hersøya. Dette området inngår i landskapsområde 7, hvor det kan tillates tiltak vest for Bårsetsundet.

Ifølge forvaltningsplanens kapittel 5 er en del av verneformålet å ta vare på et representativt kystområde der den tradisjonelle bebyggelsen er en naturlig del av landskapsrommet. Bevaringen av bebyggelsen og kulturmiljøene i området er en viktig del av landskapsopplevelsen. Bygninger og bygningsmiljø er en viktig del av kulturlandskapet og kulturmiljøet innenfor verneområdet skal tilpasses stedlig landskap og kulturmiljø.

Forvaltningsplanen for Nordkvaløya-Rebbnesøya landskapsvernområde fastsetter at all ombygging som endrer bygningens karakter ansees som nybygg. Også tilbakeføring til opprinnelig utseende som innebærer skifte av utvendig materiale er søknadspliktig på lik linje som vedlikehold/restaurering. Det kreves ikke dispensasjon fra verneforskriften til bruksendring dersom det ikke medfører eksteriørmessig forandring.

All bygging skal skje i samsvar med lokal byggeskikk, og det skal tas landskapsmessig hensyn.

Fylkeskommunen påpeker i sin rapport om kulturminner og kulturmiljø på Nordkvaløya at bygninger som er eldre enn 1945 står i en særstilling på grunn av brenningen av bygg lenger nord og øst. Noe som gjør slike bygg sjeldne og dermed får styrket verdi av kulturmiljøet de inngår i. Utbedring av slike bygninger må skje i nært samarbeid med kulturvernmyndighetene.

Det søkes om gjenreising av uthuset på eiendommen. Forvalter mener at gjenreising av uthuset ikke vil føre til tap av verneverdi og vil ha positiv påvirkning på kulturmiljøet og kulturlandskapet. Den settes opp i et allerede bebygget område, der det gamle uthuset stod.

Forvalter har vært i kontakt med Troms Fylkeskommunes avdeling for kulturarv den 11. februar 2026. Den 12. februar 2026 fikk forvalter svar at de ikke har noen merknader til tiltaket.

Det foreligger nok kunnskap om området (verneforskriften, forvaltningsplanen, naturbase.no, rapporter for verneområdet) til at en dispensasjon kan vurderes, jf. Naturmangfoldloven § 8, og § 9 vil derfor ikke komme til anvendelse.

En dispensasjon vil ikke føre til store endringer på bygningsmassen og holder seg til lokal byggeskikk, og gjenoppretter bygningsmassen på eiendommen. Alle søknader om dispensasjon skal vurderes på eget grunnlag, jf. Naturmangfoldloven § 10.

En vurdering i henhold til Naturmangfoldloven §§11 og 12 ansees ikke som relevant i denne saken. Vi gjør likevel oppmerksom på at det er tiltakshaver som sitter med ansvaret for at naturmangfoldet ikke skades ved tiltak, og et eventuelt erstatningsansvar ved eventuell skade på naturmangfoldet.



Verneområdestyret
Nordkvaløya-
Rebbenesøya
landskapsvernområde

Saksfremlegg

Arkivsaksnr: 2019/11023-35

Saksbehandler: Stine Emilie
Alfonsdatter Nøding

Dato: 17.02.2026

offl. § 13, jf. fvl. § 13

Utvalg	Utvalgssak	Møtedato
Nordkvaløya - Rebbenesøya verneområdestyre	10/26	24.02.2026

Søknad om utsettelse av tilbakeføring av uthus på Rødgammen 27/17



Arkivsaksnr: 2025/10745-9

Saksbehandler: Stine Emilie
Alfonsdatter Nøding

Dato: 04.02.2026

Utvalg	Utvalgssak	Møtedato
Nordkvaløya - Rebbernesøya verneområdestyre	11/26	24.02.2026

Møtegodtgjørelse og reiseregning for styremøtet 24. februar 2026

Forvalters innstilling

Alle på møtet legger inn møtegodtgjørelse og reiseregning i app for dette og eventuelt tidligere møter.

Forberedelse er tidligere vedtatt fast på to – 2 – timer.

Møtetid for dette møtet settes.

Dokumentasjon på deltakelse i dagens styremøte sendes ut på e-post til de som var til stede. Denne skal legges ved honorarkrav i DFØ.

Saksopplysninger

Deltakerne i verneområdestyret får møtegodtgjørelse etter statens satser. Det er utarbeidet egne retningslinjer for dette, se vedlegg.

Styret ble i møtet 16. mars 2020 enig om å ha møtegodtgjørelse og reiseregning som fast styresak. Dette for å slippe mange krav lenge etter møtene er gjennomført og dermed få en mer oversiktlig økonomi for styret.

Dokumentasjon på deltakelse i møtet skal legges ved honorarkrav. Det skal informere om hvor mange timer møte og forberedelse.

Statsforvalteren har fått beskjed fra Riksrevisjonen om at sånt må ligge ved, når timene skal godkjennes. Økonomi kommer til å returnere samtlige innsendinger som ikke har vedlegg.

Vurdering

Krav om møtegodtgjørelse og reiseregninger skal sendes inn så snart som mulig etter møte eller reise i verneområdestyret. For å unngå at det går for lang tid etter styremøtene før krav om godtgjørelse og reiseregning sendes inn, foreslår forvalter at det settes av tid til å føre dette på hvert møte. Dette vil føre til at vi får en bedre oversikt over tilgjengelige midler og at Statsforvalterens økonomiavdeling slipper å få en del slike saker på tampen av året.



Saksfremlegg

Arkivsaksnr: 2025/10745-10

Saksbehandler: Stine Emilie
Alfonsdatter Nøding

Dato: 04.02.2026

Utvalg	Utvalgssak	Møtedato
Nordkvaløya - Rebbenesøya verneområdestyre	12/26	24.02.2026

Eventuelt

Forvalters innstilling

Saksopplysninger

Vurdering



MILJØDIREKTORATET
Postboks 5672 Torgarden
7485 TRONDHEIM

Saksbehandler Stine Emilie Alfonsdatter Nøding

Vår ref. 2026/1203 - 432.2

Dato 29.01.2026

Rapportering av antall anmeldelser til politiet i 2025 for Verneområdestyret for Nordkvaløya-Rebbenesøya landskapsvernområde

Viser til deres brev av 27. januar 2026 med anmodning om rapportering av antall anmeldelser til politiet i 2025.

Nordkvaløya-Rebbenesøya verneområdestyre har anmeldt **fire** forhold i 2025.

Navn på verneområdet: **Nordkvaløya-Rebbenesøya landskapsvernområde**

Gjerningskommune: **Karlsøy kommune**

Gjerningstidspunkt: **2018**

Anmeldt foretak, av personvern hensyn skal navn på privatpersoner ikke oppgis, her er det tilstrekkelig å angi at den anmeldte er "privatperson": **Privatpersoner**

Tema: **Ulovlig bygg**

Lovverk: **Verneforskriften for Nordkvaløya-Rebbenesøya landskapsvernområde, Naturmangfoldloven**

Dato for anmeldelse: **29.09.2025**

Anmeldelsesnummer: **16955949 8092/25-211**

Status: **Henlagt på grunn av kapasitet- og ressursmangel**

Navn på verneområdet: **Nordkvaløya-Rebbenesøya landskapsvernområde**

Gjerningskommune: **Karlsøy kommune**

Gjerningstidspunkt: **2017**

Anmeldt foretak, av personvern hensyn skal navn på privatpersoner ikke oppgis, her er det tilstrekkelig å angi at den anmeldte er "privatperson": **Privatpersoner**

Tema: **Ulovlig bygg**

Lovverk: **Verneforskriften for Nordkvaløya-Rebbenesøya landskapsvernområde, Naturmangfoldloven**

Dato for anmeldelse: **29.09.2025**

Anmeldelsesnummer: **16955981 8093/25-211**

Status: **Henlagt på grunn av kapasitet- og ressursmangel**



Navn på verneområdet: **Nordkvaløya-Rebbernesøya landskapsvernområde**

Gjerningskommune: **Karlsøy kommune**

Gjerningstidspunkt: **2016**

Anmeldt foretak, av personvern hensyn skal navn på privatpersoner ikke oppgis, her er det tilstrekkelig å angi at den anmeldte er "privatperson": **Privatperson**

Tema: **Ulovlig bygg**

Lovverk: **Verneforskriften for Nordkvaløya-Rebbernesøya landskapsvernområde, Naturmangfoldloven**

Dato for anmeldelse: **29.09.2025**

Anmeldelsesnummer: **16956000 8095/25-211**

Status: **Henlagt på grunn av kapasitet- og ressursmangel**

Navn på verneområdet: **Nordkvaløya-Rebbernesøya landskapsvernområde**

Gjerningskommune: **Karlsøy kommune**

Gjerningstidspunkt: **2024**

Anmeldt foretak, av personvern hensyn skal navn på privatpersoner ikke oppgis, her er det tilstrekkelig å angi at den anmeldte er "privatperson": **Privatpersoner**

Tema: **Ulovlig bygg**

Lovverk: **Verneforskriften for Nordkvaløya-Rebbernesøya landskapsvernområde, Naturmangfoldloven**

Dato for anmeldelse: **29.09.2025**

Anmeldelsesnummer: **16964306 8318/25-211**

Status: **Overført forvaltningen for mulig administrativ sanksjon**

Vi har hatt oppfølging på alle bygg i landskapsvernområdet i 2024-2025. Alt av byggverk som har vært satt opp uten dispensasjon har Styret enten hatt ulovlighetsoppfølging på eller så er de blitt dispensert til.

Ut over dette har vi en pågående sak som anmeldes i 2026.

Med vennlig hilsen

Stine Emilie Alfonsdatter Nøding
verneområdeforvalter

Dokumentet er elektronisk godkjent



Saksfremlegg

Arkivsaksnr: 2025/10745-4

Saksbehandler: Stine Emilie
Alfonsdatter Nøding

Dato: 04.02.2026

Utvalg	Utvalgssak	Møtedato
Nordkvaløya - Rebbenesøya verneområdestyre	2/26	24.02.2026

Samarbeidsavtale med Kyst- og miljøservice 2026

Vedlegg:

- 1 Ber om bekreftelse på samarbeid - tilskuddssøknad - rydding av marint avfall - Nordkvaløya - Rebbenesøya landskapsvernområde - verneområdestyre 2026
- 2 Bekreftelse på samarbeid

Forvalters innstilling

Saksopplysninger

Vurdering

Fra: KYST & MILJØSERVICE AS[kyst.miljoservice@gmail.com]

Sendt: 15.12.2025 20:55:34

Til: Bo Eide;Skjemstad, Oddrun;Abildsnes, Johannes;Grethe Hoel;Stine Emilie Alfonsdatter Nøding;post@ishavskysten.no;Frank

Dalan;tromso@naturvernforbundet.no[bo.eide@tromso.kommune.no;oddrun.skjemstad@statsforvalteren.no;johannes.abildsnes@statsforvalteren.no;grethekarlsoy@gmail.com;stine.noding@statsforvalteren.no;post@ishavskysten.no;frankdalan06@gmail.com;tromso@naturvernforbundet.no]

Tittel: Deltakerbekreftelse

Hei alle miljøvenner ♦♦

Så var det igjen tid for søknad om tilskudd hos MARFO (Marin forsøpling-Miljødirektoratet).

I den forbindelse trenger jeg som tidligere år «deltaker bekreftelse» som er et krav fra MARFO.

Fint om dere kan lage en bekreftelse før juleferien da søknaden skal være inne 15. januar. Bare å bruke tidligere års deltakerbekreftelse som mal. Også er det selvsagt ingen forpliktelse om å være med på alle våre turer, kun hvis lysten er der og at det passer ifht hver enkelts timeplan.

Har dere områder dere vet er forsøplet så gi meg et hint og jeg legger stedet inn som en ryddeaksjon.

Send bekreftelsen som **PDF** til denne epostadresse.

I år samlet vi inn, veide og sorterte tilsammen 21 252 kg ♦♦♦♦
Dessverre er det masse igjen på de mange øyer og holmer!

Tusen takk til alle som var med å gjorde en forskjell!

God Jul ønskes fra Gran Canaria.

Med vennlig hilsen

KYST & MILJØSERVICE AS
Org.nr.: 927 977 230

KYST & MILJØSERVICE EIENDOM AS
Org.nr.: 933 151 174

Stein Roar Sørensen
Telefon +47 959 62405
<https://kystmiljoservice.no>



**Verneområdestyret
Nordkvaløya-
Rebbernesøya
landskapsvernområde**

Besøksadresse
Eidebakken Industrivei 17
9060 Lyngseidet

Postadresse
Postboks 700
9815 Vadsø

Kontakt
Sentralbord +47 78 95 03 00
Direkte 78 95 03 70 +47 94 88 10 97
stine.noding@statsforvalteren.no

Kyst- og miljøservice

Saksbehandler Stine Emilie Alfonsdatter Nøding

Vår ref. 2025/10745 - 432.2

Dato 16.12.2025

Bekreftelse på samarbeid

mellom
Nordkvaløya-Rebbernesøya Verneområdestyre
og
Kyst- og Miljøservice

om rydding av marint avfall i verneområdene Verneområdestyret
forvalter i 2026.

Vi håper på å kunne samarbeide med Kyst- og Miljøservice i 2026 for å få ryddet og fjernet marint avfall fra Nordkvaløya i Karlsøy kommune. I 2026 er det planlagt aksjon i Sørskaret og på Bårset.

Dersom vi har mulighet blir vi også med på eventuell annen rydding av marint avfall i Nordkvaløya-Rebbernesøya landskapsvernområde, Ytre Karlsøy marine verneområde, Flatvær naturreservat, Måsvær naturreservat, Kvitvær naturreservat, Sørfugløya naturreservat eller Breivika naturreservat.

Med vennlig hilsen

Stine Emilie Alfonsdatter Nøding
verneområdeforvalter

Dokumentet er elektronisk godkjent



Saksfremlegg

Arkivsaksnr: 2026/1203-3

Saksbehandler: Stine Emilie
Alfonsdatter Nøding

Dato: 17.02.2026

Utvalg	Utvalgssak	Møtedato
Nordkvaløya - Rebbernesøya verneområdestyre	3/26	24.02.2026

Tilbakemelding – rapportering av antall anmeldelser til politiet i 2025

Vedlegg:

- 1 Anmodning - Nordkvaløya-Rebbernesøya landskapsvernområde - rapportering av antall anmeldelser til politiet i 2025
- 2 Tilbakemelding - rapportering av antall anmeldelser til politiet i 2025 - Nordkvaløya-Rebbernesøya landskapsvernområde

Forvalters innstilling

Saksopplysninger

Vurdering

Verneområdestyret for Nordkvaløya-Rebbenesøya
Postboks 700
9815 VADSØ

Trondheim, 27.01.2026

Deres ref.:

Vår ref. (bes oppgitt ved svar):
2025/15336

Saksbehandler:
Lise Rognes

Anmodning om rapportering av antall anmeldelser til politiet i 2025

Vi viser til Stortingsmelding nr. 19 (2019-2020) om Miljøkriminalitet hvor regjeringen har valgt to strategier i arbeidet mot miljøkriminalitet, hhv. forebyggende tiltak og oppfølging av lovbrudd som er begått. Det er et sentralt mål å styrke den strafferettslige forfølgningen av miljøkriminalitet, blant annet ved å styrke anmeldelsespraksis.

I arbeidet med miljøkriminalitet og som ledd i oppfølging av St. Meld nr. 19 (2019-2020) om Miljøkriminalitet, ber Miljødirektoratet om en kort oversikt over alle nye anmeldelser som er fra verneområdestyrene til politiet i 2025 og som omhandler brudd på miljøregelverket.

Vi ber om følgende informasjon fra styrene;

Navn på verneområdet

Gjerningskommune

Gjerningstidspunkt

Anmeldt foretak, av personvern hensyn skal navn på privatpersoner ikke oppgis, her er det tilstrekkelig å angi at den anmeldte er "privatperson"

Tema

Loveverk

Dato for anmeldelse

Anmeldelsesnummer

Status (Eksempler: ikke avgjort/henlagt (inkl. på hvilket grunnlag)/straffereaksjon (forelegg, betinget/ubetinget dom, inndragning, rettighetstap)

Vi ber også om rapportering dersom det ikke er anmeldt brudd på miljøregelverket i 2025.

Videre ber vi også om rapportering på status på anmeldelser rapportert inn til Miljødirektoratet for tidligere år og som tidligere ikke er rapportert som avsluttet.

Det skal ikke rapporteres på anmeldelser inngitt av andre samarbeidsparter som for eksempel SNO eller fjelloppsynet.

Rapporteringen gjøres i brev til Miljødirektoratet som merkes unntatt offentlighet, jf. offl. § 24 andre ledd andre setning. Brevet skal merkes med sak 2025/15336.

Det settes frist for tilbakemelding til 1. mars 2026.

Hilsen
Miljødirektoratet

Dette dokumentet er elektronisk godkjent

Tone Lise Alstad Eid
seksjonsleder

Lise Rognes
seniorrådgiver



MILJØDIREKTORATET
Postboks 5672 Torgarden
7485 TRONDHEIM

Saksbehandler Stine Emilie Alfonsdatter Nøding

Vår ref. 2026/1203 - 432.2

Dato 29.01.2026

Rapportering av antall anmeldelser til politiet i 2025 for Verneområdestyret for Nordkvaløya-Rebbenesøya landskapsvernområde

Viser til deres brev av 27. januar 2026 med anmodning om rapportering av antall anmeldelser til politiet i 2025.

Nordkvaløya-Rebbenesøya verneområdestyre har anmeldt **fire** forhold i 2025.

Navn på verneområdet: **Nordkvaløya-Rebbenesøya landskapsvernområde**

Gjerningskommune: **Karlsøy kommune**

Gjerningstidspunkt: **2018**

Anmeldt foretak, av personvern hensyn skal navn på privatpersoner ikke oppgis, her er det tilstrekkelig å angi at den anmeldte er "privatperson": **Privatpersoner**

Tema: **Ulovlig bygg**

Lovverk: **Verneforskriften for Nordkvaløya-Rebbenesøya landskapsvernområde, Naturmangfoldloven**

Dato for anmeldelse: **29.09.2025**

Anmeldelsesnummer: **16955949 8092/25-211**

Status: **Henlagt på grunn av kapasitet- og ressursmangel**

Navn på verneområdet: **Nordkvaløya-Rebbenesøya landskapsvernområde**

Gjerningskommune: **Karlsøy kommune**

Gjerningstidspunkt: **2017**

Anmeldt foretak, av personvern hensyn skal navn på privatpersoner ikke oppgis, her er det tilstrekkelig å angi at den anmeldte er "privatperson": **Privatpersoner**

Tema: **Ulovlig bygg**

Lovverk: **Verneforskriften for Nordkvaløya-Rebbenesøya landskapsvernområde, Naturmangfoldloven**

Dato for anmeldelse: **29.09.2025**

Anmeldelsesnummer: **16955981 8093/25-211**

Status: **Henlagt på grunn av kapasitet- og ressursmangel**



Navn på verneområdet: **Nordkvaløya-Rebbernesøya landskapsvernområde**

Gjerningskommune: **Karlsøy kommune**

Gjerningstidspunkt: **2016**

Anmeldt foretak, av personvern hensyn skal navn på privatpersoner ikke oppgis, her er det tilstrekkelig å angi at den anmeldte er "privatperson": **Privatperson**

Tema: **Ulovlig bygg**

Lovverk: **Verneforskriften for Nordkvaløya-Rebbernesøya landskapsvernområde, Naturmangfoldloven**

Dato for anmeldelse: **29.09.2025**

Anmeldelsesnummer: **16956000 8095/25-211**

Status: **Henlagt på grunn av kapasitet- og ressursmangel**

Navn på verneområdet: **Nordkvaløya-Rebbernesøya landskapsvernområde**

Gjerningskommune: **Karlsøy kommune**

Gjerningstidspunkt: **2024**

Anmeldt foretak, av personvern hensyn skal navn på privatpersoner ikke oppgis, her er det tilstrekkelig å angi at den anmeldte er "privatpersoner": **Privatpersoner**

Tema: **Ulovlig bygg**

Lovverk: **Verneforskriften for Nordkvaløya-Rebbernesøya landskapsvernområde, Naturmangfoldloven**

Dato for anmeldelse: **29.09.2025**

Anmeldelsesnummer: **16964306 8318/25-211**

Status: **Overført forvaltningen for mulig administrativ sanksjon**

Vi har hatt oppfølging på alle bygg i landskapsvernområdet i 2024-2025. Alt av byggverk som har vært satt opp uten dispensasjon har Styret enten hatt ulovlighetsoppfølging på eller så er de blitt dispensert til.

Ut over dette har vi en pågående sak som anmeldes i 2026.

Med vennlig hilsen

Stine Emilie Alfonsdatter Nøding
verneområdeforvalter

Dokumentet er elektronisk godkjent



Saksfremlegg

Arkivsaksnr: 2019/5215-3

Saksbehandler: Stine Emilie
Alfonsdatter Nøding

Dato: 11.02.2026

Utvalg	Utvalgssak	Møtedato
Nordkvaløya - Rebbernesøya verneområdestyre	4/26	24.02.2026

Klargjøring av unntak i verneforskriftene - forsvarets operative virksomhet

Vedlegg:

- 1 Spørsmål om definisjon av Forsvarets operative virksomhet
- 2 Klargjøring av unntak i verneforskrifter - Nordkvaløya – Rebbernesøya landskapsvernområde - Forsvarets operative virksomhet - verneområder
- 3 Klargjøring av unntak i verneforskrifter for militær operative virksomhet
- 4 Orientering til forvaltningsmyndighetene om definisjonen av militær operative virksomhet

Forvalters innstilling

Saksopplysninger

Vurdering



**DET KONGELIGE
KLIMA- OG MILJØDEPARTEMENT**

Adressater ifølge liste

FYLKESMANNEN I TROMS OG FINNMARK	
05 APR 2019	
S.nr.	Dok.nr.
Saksbeh.	

Deres ref
2015/442-0

Vår ref
18/700-5

Dato
3. april 2019

Spørsmål om definisjon av Forsvarets operative virksomhet

Klima- og miljødepartementet og Miljødirektoratet får enkelte henvendelser vedrørende Forsvarets virksomhet i verneområdene. Det gjelder både ferdsel og motorferdsel på bakken og lavtflyging, bl.a. med helikopter. Henvendelsene har synliggjort et behov for å klargjøre hvordan verneforskriftene skal tolkes når det gjelder militær virksomhet, særlig på bakgrunn av at Forsvaret har endret sin definisjon av hvilke aktiviteter som regnes som "militær operativ virksomhet".

Verneforskriftene for det enkelte verneområde er avgjørende for hvilke aktiviteter som er tillatt i verneområdene. Forskriftene og forarbeidene, dvs. foredraget til kongelig resolusjon, er noe ulikt utformet for ulike verneområder når det gjelder Forsvarets aktivitet. Dette skyldes ulike verneformål, ulikt behov for Forsvaret til å benytte de ulike verneområdene, endringer i Forsvarets behov over tid, og at verneområdene er opprettet over en lang tidsperiode hvor det er skjedd en utvikling i utforming av forskriftene og foredraget til kongelig resolusjon. Som en følge av utfordringene Forsvaret står overfor, har også Forsvarets egne definisjoner og begrepsbruk for ulike aktiviteter endret seg, og vil fortsatt kunne komme til å endre seg, over tid. Som følge av dette, kan det oppstå uklarheter om hvordan Forsvarets aktiviteter skal kunne foregå innenfor verneområdene.

I verneområdene vil Forsvarets aktivitet primært kunne innebære ferdsel til fots, motorferdsel og lavtflyging med jagerfly og med helikopter. Hvordan dette skal håndteres innenfor det enkelte verneområde avhenger av hvordan verneforskriften er utformet, om det er en planlagt aktivitet, eller om det er en aktivitet som skjer som følge av akutte behov i gitte situasjoner.

Postadresse
Postboks 8013 Dep
0030 Oslo
postmottak@kld.dep.no

Kontoradresse
Kongens gate 20
www.kld.dep.no

Telefon*
22 24 90 90
Org.nr.
972 417 882

Avdeling
Naturforvaltningsavdelingen

Saksbehandler
Ingunn Iversen
22 24 58 61

Forsvarets aktivitet skjer i form av operasjoner, øving og trening. Forsvaret legger til grunn at begrepet operativ virksomhet omfatter operasjoner og øving. Det vises til at operativ virksomhet planlegges, ledes og gjennomføres i fred, krise og væpnet konflikt i og utenfor Norge, alene eller i allianse. Trening gjennomføres for å kunne oppnå operativ status, og defineres ikke som del av den operative virksomheten.

Klima- og miljødepartementet og Forsvarsdepartementet har drøftet de ulike problemstillingene. Forsvarsdepartementet presiserer at det ikke har vært deres intensjon å endre Forsvarets aktivitet innenfor verneområdene som følge av endret begrepsbruk eller endrede definisjoner på ulike aktiviteter. Det skal fortsatt være en god balanse mellom forvaltning av verneområdene slik at verneverdiene opprettholdes, og Forsvarets nødvendige aktivitet som i noen tilfelle også vil berøre verneområdene.

I praksis er det særlig verneforskriftenes regulering av motorferdsel på bakken og i luften som har praktisk betydning for Forsvarets virksomhet. Noen forskrifter har også regulering av organisert ferdsel, som vil kunne omfatte forsvarets ferdsel til fots og ulike former for opphold i disse verneområdene. Reguleringene innebærer at de nevnte aktivitetene gjennomgående er søknadspliktige i store verneområder.

Verneforskriftene har som hovedregel et unntak for "militær operativ virksomhet". Dette innebærer at den del av Forsvarets virksomhet som anses som "operativ virksomhet" etter verneforskriftene er unntatt fra søknadsplikt til myndigheten som forvalter verneområdene. Hvordan dette begrepet har blitt tolket i forbindelse med vedtakelse av verneforskrifter, fremgår av ulike dokumenter.

I *St.meld. nr. 62 (1991 -92) Ny landsplan for nasjonalparker og andre større verneområder i Norge* er begrepet definert i pkt. 5.6 militære interesser. Det fremgår av denne at «*militær operativ virksomhet omfatter i fredstid all militær virksomhet som er nødvendig for å planlegge, forberede og gjennomføre:*

- *Overvåkning av land-, sjø- og luftterritoriet*
- *Forsvarsplaner herunder feltbefestninger, anlegg for installasjoner og stridsmidler*
- *Beredskapstiltak herunder utrykningsøvelser med militære styrker*
- *Rene militære operasjoner i spesielle situasjoner herunder søk og redningstjeneste.»*

Det fremgår videre at vanlige øvelser ikke omfattes av unntaket, men det forutsettes at der sivil virksomhet eller trafikk er tillatt, kan tilsvarende militær virksomhet uten videre finne sted.

Dette er lagt til grunn i brev av 07.01.1997 fra Forsvarets overkommando, som anses å ha vært gjeldende retningslinje også ved utarbeidelse av nye verneforskrifter. Det er i dette brevet understreket at programmerte øvelser samt trening som ikke tar i bruk faste stridsanlegg, i denne sammenheng er å regne som vanlige øvelser.

I NOU 2001:15 "Forsvarets områder for lavflyging" er operativ flyging definert som flyging iverksatt som følge av en reell hendelse, i motsetning til trening og øvelser (kap. 5.5.6.1 Unntaket for militær operativ virksomhet i verneområder).

Når det gjelder tolkning av begrepet "Militær operativ virksomhet" i verneforskrifter, og spørsmål om hvilke tiltak som er søknadspliktige, er det fortsatt denne forståelsen som skal legges til grunn. Dette innebærer at det kun er "utrykningsøvelser med militære styrker" som er unntatt fra søknadsplikt. Øvrige øvelser er etter verneforskriftene ikke å anse som "militær operativ virksomhet".

Forsvarets operative hovedkvarters bruk av begrepet operativ virksomhet har imidlertid på grunn av utviklingen i samfunnet, endret seg. Det kan derfor ha oppstått uklarheter om hvilke aktiviteter som er søknadspliktig innenfor verneområder. Klima- og miljødepartementet vil presisere at det som regnes som operativ virksomhet etter verneforskriftene ikke endres som følge av Forsvarets interne endring av dette begrepet. Klima- og miljødepartementet legger til grunn at forvaltningsmyndigheten og Forsvaret oppretter dialog om all planlagt aktivitet som vil kunne berøre verneområder. Forvaltningsmyndighetene skal vurdere om det er behov for å søke tillatelse eller ikke avhengig av hvordan den enkelte verneforskrift er utformet. I noen verneforskrifter er det tatt inn særskilte unntaksbestemmelser knyttet til spesielle behov i bestemte områder.

Aktiviteter i regi av Forsvaret som ikke faller inn under søknadsbestemmelser i forskriftene, vil det kunne søkes dispensasjon for etter naturmangfoldloven § 48. Dersom det er aktuelt å søke dispensasjon etter naturmangfoldloven § 48, må det i det enkelte tilfelle vurderes om hvilket av vilkårene i bestemmelsen aktiviteten skal vurderes etter. Unntak for vesentlig samfunnsinteresse omfatter tungtveiende hensyn av nasjonal betydning. I andre tilfeller vil Forsvarets virksomhet normalt være å anse som et viktig samfunnshensyn som skal tilleggs vekt i vurderingen av om dispensasjon skal gis, dersom vilkårene i § 48 er oppfylt, og dersom det er nødvendig at aktiviteten eller tiltaket skjer innenfor verneområdet. I nødvendighetsvurderingen må det bla. vurderes mulighet for alternativ lokalisering. Det vises for øvrig til Miljødirektoratets veiledning om skjønnsutøvelse ved dispensasjon pkt 8: <http://www.miljodirektoratet.no/Documents/publikasjoner/M106/M106.pdf>

Forsvarets lavtflyging med jagerfly er regulert i de verneområdene det er aktuelt. Det vil si at det er gitt helt eller delvis unntak fra forskriftenes forbud mot lavtflyging. Slike reguleringer er mest utbredt for nasjonalparker, og forbyr flyving under 300 meter over bakken. Unntak for lavtflyging med jagerfly varierer mellom områdene ut fra både forsvarets behov og ut fra de konkrete verneverdiene.

Lavtflyging med helikopter er oftest ikke gitt tilsvarende unntak. Dette skyldes primært at det ikke har vært en relevant problemstilling når vernevedtaket er blitt fattet, og at behovet for unntak derfor ikke har blitt vurdert. I enkelte områder kan imidlertid dette ha endret seg over tid. I nyere verneområder som bla. i Raet nasjonalpark og i utvidelsen av de Dovrefjell-Sundalsfjella nasjonalpark er bestemmelser om dette innarbeidet i verneforskriftene. I nyere skogvernforskrifter er det tatt inn generelt unntak for landing og start med Forsvarets luftfartøy. I verneområder hvor dette ikke er spesifikt omtalt og regulert, forutsettes som omtalt over, at det er en dialog mellom forvaltningsmyndigheten og Forsvaret om planlagt helikopterflyging og hvordan dette mest hensiktsmessig bør behandles gjennom eventuelt søknad om tillatelse/dispensasjon. Ved ikke-forhåndsplanlagt lavtflyging knyttet til f.eks. krisesituasjoner og vanskelige værforhold o.l. vil det være å anse som en nødrettssituasjon

som vil kunne gjennomføres. Flyving som ledd i militær operativ virksomhet i forbindelse med akutte hendelser er gjennomgående unntatt søknadsplikt etter forskriftene.

Klima- og miljødepartementet vil for øvrig vurdere om det er behov for en ytterligere presisering i verneforskriftene knyttet til Forsvarets nødvendige aktivitet, spesielt innenfor nasjonalparkene. Dette vil skje i forbindelse med andre planlagte endringer av nasjonalparkforskriftene.

Dette brevet er utarbeidet i et samarbeid mellom Klima- og miljødepartementet og Forsvarsdepartementet.

Vi ber fylkesmennene distribuere dette brevet videre til de kommunene som har forvaltningsansvaret for mindre verneområder.

Med hilsen

Øivind Dannevig (e.f.)
avdelingsdirektør

Ingunn Iversen
fagdirektør

Dokumentet er elektronisk signert og har derfor ikke håndskrevne signaturer

Adressater: Nasjonalpark- og verneområdestyrer
Fylkesmennene

Kopi: Forsvarsdepartementet
Miljødirektoratet

Verneområdestyret for Nordkvaløya-Rebbenesøya
Postboks 700
9815 VADSØ

Trondheim, 08.02.2026

Deres ref.:

Vår ref. (bes oppgitt ved svar):
2026/1795

Saksbehandler:
Hege Langeland

Klargjøring av unntak i verneforskrifter for militær operativ virksomhet

Vedlagt oversendes brev fra Klima- og miljødepartementet 16.01.2026 med klargjøring av unntaket om militær operativ virksomhet i verneforskrifter.

(Dette brevet sendes til statsforvalteren, nasjonalpark- og verneområdestyrer og kommuner med forvaltningsmyndighet for verneområder.)

Hilsen
Miljødirektoratet

Dette dokumentet er elektronisk godkjent

Terje Qvam
seksjonsleder

Hege Langeland
seniorrådgiver

Vedlegg

- 1 Klargjøring av unntak i verneforskrifter for militær operative virksomhet
- 2 Orientering til forvaltningsmyndighetene om definisjonen av militær operative virksomhet

Miljødirektoratet
Postboks 5672 Torgarden
7485 TRONDHEIM

Deres ref

Vår ref

Dato

25/4573-

16. januar 2026

Klargjøring av unntak i verneforskrifter for militær operative virksomhet

Vi viser til vedlagte brev 3. april 2019 der Klima- og miljødepartementet gjør rede for hvilke av Forsvarets aktiviteter som er omfattet av unntaket for «militær operative virksomhet» i verneforskrifter.

I første avsnitt side 3 klargjør departementet (med vår understreking her) at det «*kun er "utrykningsøvelser med militære styrker" som er unntatt fra søknadsplikt. Øvrige øvelser er etter verneforskriftene ikke å anse som "militær operativ virksomhet".*»

Departementet viser til at dette bare er ment som en presisering av hvilke typer *øvelser* i forbindelse med lavtflyging som er omfattet av unntaket for militær operativ virksomhet.

At presiseringen ikke skal forstås videre, fremgår etter vår vurdering klart av siste setning i sitatet, som innledes med nettopp «Øvrige øvelser». Formuleringene er ikke ment å innskrenke andre deler av definisjonen av militær operativ virksomhet som er gjengitt i St. meld. nr. 62 (1991-1992) *Ny landsplan for nasjonalparker og andre større verneområder i Norge*. Denne må anses som fortsatt gjeldende.

Dette betyr blant annet at militær operativ virksomhet omfatter i fredstid all virksomhet som er nødvendig for å planlegge, forberede og gjennomføre overvåkning av land-, sjø- og luftterritoriet.

Vi ber Miljødirektoratet orientere forvaltningsmyndighetene om ovennevnte.

Med hilsen

Øivind Dannevig (e.f.)
avdelingsdirektør

Ernst Inge Espeland
seniorrådgiver

Dokumentet er elektronisk signert og har derfor ikke håndskrevne signaturer

Vedlegg:

Brev 3. april 2019 til forvaltningsmyndighetene om definisjonen av militær operativ virksomhet

Kopi

Forsvarsdepartementet

Adressater ifølge liste

Deres ref	Vår ref	Dato
2015/442-0	18/700-5	3. april 2019

Spørsmål om definisjon av Forsvarets operative virksomhet

Klima- og miljødepartementet og Miljødirektoratet får enkelte henvendelser vedrørende Forsvarets virksomhet i verneområdene. Det gjelder både ferdsel og motorferdsel på bakken og lavtflyging, bl.a. med helikopter. Henvendelsene har synliggjort et behov for å klargjøre hvordan verneforskriftene skal tolkes når det gjelder militær virksomhet, særlig på bakgrunn av at Forsvaret har endret sin definisjon av hvilke aktiviteter som regnes som "militær operativ virksomhet".

Verneforskriftene for det enkelte verneområde er avgjørende for hvilke aktiviteter som er tillatt i verneområdene. Forskriftene og forarbeidene, dvs. foredraget til kongelig resolusjon, er noe ulikt utformet for ulike verneområder når det gjelder Forsvarets aktivitet. Dette skyldes ulike verneformål, ulikt behov for Forsvaret til å benytte de ulike verneområdene, endringer i Forsvarets behov over tid, og at verneområdene er opprettet over en lang tidsperiode hvor det er skjedd en utvikling i utforming av forskriftene og foredraget til kongelig resolusjon. Som en følge av utfordringene Forsvaret står overfor, har også Forsvarets egne definisjoner og begrepsbruk for ulike aktiviteter endret seg, og vil fortsatt kunne komme til å endre seg, over tid. Som følge av dette, kan det oppstå uklarheter om hvordan Forsvarets aktiviteter skal kunne foregå innenfor verneområdene.

I verneområdene vil Forsvarets aktivitet primært kunne innebære ferdsel til fots, motorferdsel og lavtflyging med jagerfly og med helikopter. Hvordan dette skal håndteres innenfor det enkelte verneområde avhenger av hvordan verneforskriften er utformet, om det er en planlagt aktivitet, eller om det er en aktivitet som skjer som følge av akutte behov i gitte situasjoner.

Postadresse	Kontoradresse	Telefon*	Avdeling	Saksbehandler
Postboks 8013 Dep 0030 Oslo postmottak@kld.dep.no	Kongens gate 20 www.kld.dep.no	22 24 90 90 Org.nr. 972 417 882	Naturforvaltningsavdelingen	Ingunn Iversen 22 24 58 61

Forsvarets aktivitet skjer i form av operasjoner, øving og trening. Forsvaret legger til grunn at begrepet operativ virksomhet omfatter operasjoner og øving. Det vises til at operativ virksomhet planlegges, ledes og gjennomføres i fred, krise og væpnet konflikt i og utenfor Norge, alene eller i allianse. Trening gjennomføres for å kunne oppnå operativ status, og defineres ikke som del av den operative virksomheten.

Klima- og miljødepartementet og Forsvarsdepartementet har drøftet de ulike problemstillingene. Forsvarsdepartementet presiserer at det ikke har vært deres intensjon å endre Forsvarets aktivitet innenfor verneområdene som følge av endret begrepsbruk eller endrede definisjoner på ulike aktiviteter. Det skal fortsatt være en god balanse mellom forvaltning av verneområdene slik at verneverdiene opprettholdes, og Forsvarets nødvendige aktivitet som i noen tilfelle også vil berøre verneområdene.

I praksis er det særlig verneforskriftenes regulering av motorferdsel på bakken og i luften som har praktisk betydning for Forsvarets virksomhet. Noen forskrifter har også regulering av organisert ferdsel, som vil kunne omfatte forsvarers ferdsel til fots og ulike former for opphold i disse verneområdene. Reguleringene innebærer at de nevnte aktivitetene gjennomgående er søknadspliktige i store verneområder.

Verneforskriftene har som hovedregel et unntak for "militær operativ virksomhet". Dette innebærer at den del av Forsvarets virksomhet som anses som "operativ virksomhet" etter verneforskriftene er unntatt fra søknadsplikt til myndigheten som forvalter verneområdene. Hvordan dette begrepet har blitt tolket i forbindelse med vedtakelse av verneforskrifter, fremgår av ulike dokumenter.

I *St.meld. nr. 62 (1991 -92) Ny landsplan for nasjonalparker og andre større verneområder i Norge* er begrepet definert i pkt. 5.6 militære interesser. Det fremgår av denne at «*militær operativ virksomhet omfatter i fredstid all militær virksomhet som er nødvendig for å planlegge, forberede og gjennomføre:*

- *Overvåkning av land-, sjø- og luftterritoriet*
- *Forsvarsplaner herunder feltbefestninger, anlegg for installasjoner og stridsmidler*
- *Beredskapstiltak herunder utrykningsøvelser med militære styrker*
- *Rene militære operasjoner i spesielle situasjoner herunder søk og redningstjeneste.»*

Det fremgår videre at vanlige øvelser ikke omfattes av unntaket, men det forutsettes at der sivil virksomhet eller trafikk er tillatt, kan tilsvarende militær virksomhet uten videre finne sted.

Dette er lagt til grunn i brev av 07.01.1997 fra Forsvarets overkommando, som anses å ha vært gjeldende retningslinje også ved utarbeidelse av nye verneforskrifter. Det er i dette brevet understreket at programmerte øvelser samt trening som ikke tar i bruk faste stridsanlegg, i denne sammenheng er å regne som vanlige øvelser.

I NOU 2001:15 "Forsvarets områder for lavflyging" er operativ flyging definert som flyging iverksatt som følge av en reell hendelse, i motsetning til trening og øvelser (kap. 5.5.6.1 Unntaket for militær operativ virksomhet i verneområder).

Når det gjelder tolkning av begrepet "Militær operativ virksomhet" i verneforskrifter, og spørsmål om hvilke tiltak som er søknadspliktige, er det fortsatt denne forståelsen som skal legges til grunn. Dette innebærer at det kun er "utrykningsøvelser med militære styrker" som er unntatt fra søknadsplikt. Øvrige øvelser er etter verneforskriftene ikke å anse som "militær operativ virksomhet".

Forsvarets operative hovedkvarters bruk av begrepet operativ virksomhet har imidlertid på grunn av utviklingen i samfunnet, endret seg. Det kan derfor ha oppstått uklarheter om hvilke aktiviteter som er søknadspliktig innenfor verneområder. Klima- og miljødepartementet vil presisere at det som regnes som operativ virksomhet etter verneforskriftene ikke endres som følge av Forsvarets interne endring av dette begrepet. Klima- og miljødepartementet legger til grunn at forvaltningsmyndigheten og Forsvaret oppretter dialog om all planlagt aktivitet som vil kunne berøre verneområder. Forvaltningsmyndighetene skal vurdere om det er behov for å søke tillatelse eller ikke avhengig av hvordan den enkelte verneforskrift er utformet. I noen verneforskrifter er det tatt inn særskilte unntaksbestemmelser knyttet til spesielle behov i bestemte områder.

Aktiviteter i regi av Forsvaret som ikke faller inn under søknadsbestemmelser i forskriftene, vil det kunne søkes dispensasjon for etter naturmangfoldloven § 48. Dersom det er aktuelt å søke dispensasjon etter naturmangfoldloven § 48, må det i det enkelte tilfelle vurderes om hvilket av vilkårene i bestemmelsen aktiviteten skal vurderes etter. Unntak for vesentlig samfunnsinteresse omfatter tungtveiende hensyn av nasjonal betydning. I andre tilfeller vil Forsvarets virksomhet normalt være å anse som et viktig samfunnshensyn som skal tilleggs vekt i vurderingen av om dispensasjon skal gis, dersom vilkårene i § 48 er oppfylt, og dersom det er nødvendig at aktiviteten eller tiltaket skjer innenfor verneområdet. I nødvendighetsvurderingen må det bla. vurderes mulighet for alternativ lokalisering. Det vises for øvrig til Miljødirektoratets veiledning om skjønnsutøvelse ved dispensasjon pkt 8: <http://www.miljodirektoratet.no/Documents/publikasjoner/M106/M106.pdf>

Forsvarets lavtflyging med jagerfly er regulert i de verneområdene det er aktuelt. Det vil si at det er gitt helt eller delvis unntak fra forskriftenes forbud mot lavtflyging. Slike reguleringer er mest utbredt for nasjonalparker, og forbyr flyving under 300 meter over bakken. Unntak for lavtflyging med jagerfly varierer mellom områdene ut fra både forsvarets behov og ut fra de konkrete verneverdiene.

Lavtflyging med helikopter er oftest ikke gitt tilsvarende unntak. Dette skyldes primært at det ikke har vært en relevant problemstilling når vernevedtaket er blitt fattet, og at behovet for unntak derfor ikke har blitt vurdert. I enkelte områder kan imidlertid dette ha endret seg over tid. I nyere verneområder som bla. i Raet nasjonalpark og i utvidelsen av de Dovrefjell-Sundalsfjella nasjonalpark er bestemmelser om dette innarbeidet i verneforskriftene. I nyere skogvernforskrifter er det tatt inn generelt unntak for landing og start med Forsvarets luftfartøy. I verneområder hvor dette ikke er spesifikt omtalt og regulert, forutsettes som omtalt over, at det er en dialog mellom forvaltningsmyndigheten og Forsvaret om planlagt helikopterflyging og hvordan dette mest hensiktsmessig bør behandles gjennom eventuelt søknad om tillatelse/dispensasjon. Ved ikke-forhåndsplanlagt lavtflyging knyttet til f.eks. krisesituasjoner og vanskelige værforhold o.l. vil det være å anse som en nødrettssituasjon

som vil kunne gjennomføres. Flyving som ledd i militær operativ virksomhet i forbindelse med akutte hendelser er gjennomgående unntatt søknadsplikt etter forskriftene.

Klima- og miljødepartementet vil for øvrig vurdere om det er behov for en ytterligere presisering i verneforskriftene knyttet til Forsvarets nødvendige aktivitet, spesielt innenfor nasjonalparkene. Dette vil skje i forbindelse med andre planlagte endringer av nasjonalparkforskriftene.

Dette brevet er utarbeidet i et samarbeid mellom Klima- og miljødepartementet og Forsvarsdepartementet.

Vi ber fylkesmennene distribuere dette brevet videre til de kommunene som har forvaltningsansvaret for mindre verneområder.

Med hilsen

Øivind Dannevig (e.f.)
avdelingsdirektør

Ingunn Iversen
fagdirektør

Dokumentet er elektronisk signert og har derfor ikke håndskrevne signaturer

Adressater: Nasjonalpark- og verneområdestyrer
Fylkesmennene

Kopi: Forsvarsdepartementet
Miljødirektoratet



Norsk institutt for naturforskning
Postboks 5685
7485 TRONDHEIM

Saksbehandler Stine Emilie Alfonsdatter Nøding

Vår ref. 2026/957 - 432.2

Dato 26.01.2026

Dispensasjon til ferdsel innen fredningszone i sjø

Viser til deres søknad av 21. januar 2026 om droneflyving i forbindelse med kartlegging av sjøfugl.

Saksopplysninger

NINA søker om dispensasjon til kartlegging av sjøfugl.

Det skal benyttes drone for å telle antall hekkende sjøfuglpar.

«Vi vil fly fra båt, og vil i de fleste tilfeller holde god avstand til koloniene ettersom dette gir mindre forstyrrelse av fuglene, og mindre risiko for at fuglene reagerer på dronen. Vi vil primært gjennomføre kartleggingen i de to siste ukene av mai og den første uken i juni. Dette gjør at vi for å få best mulig data på stormåker og storskarv. For andre arter som terner og fiskemåke, burde kartleggingen ideelt vært gjennomført noe senere, men vi har ikke mulighet til å besøke koloniene flere ganger. Likevel er det noen større verneområder hvor man må ha mange korte flygninger for å dekke mange forskjellige kolonier. Det er dermed enklest for oss, og sannsynligvis dere, å få tillatelse til å fly mellom 1. mai og 15. juli, og uten begrensninger i antall flygninger. Vi vil da ha litt tidsmargin for å få logistikken til å gå opp, samt muligheten til å komme tilbake om noe skjærer seg.

Flygning med drone for å kartlegge sjøfugler krever kompetanse for å forhindre forstyrrelse av sjøfuglene. Den må gjennomføres på rett måte, i lav hastighet, uten brå retningsendringer. Man må også overvåke adferden og responsen til sjøfuglene (og sel og andre dyr) i området kontinuerlig. Dersom fuglene reagerer for sterkt negativt, definert som å forlate reiret, fly opp, øke lydnivået, osv., vil flygningene bli avbrutt. Dersom det blir gjort gjentatte nærgående skinnangrep mot dronen vil den raskt trekkes opp og vekk fra kolonien. Fuglene roer seg alltid raskt ned igjen i slike situasjoner.



Piloter og droner vil være registrert igjennom NINA eller Tiepoint. Alle piloter vil ha erfaring med flygning i sjøfuglkolonier, eller få god opplæring i forkant. Personell vil dermed være i stand til å vurdere responsen til sjøfuglene fortløpende og eventuelt avbryte flygningen.»

Regelverk

Nordkvaløya-Rebbenesøya landskapsvernområde

§ 2. Formål

Formålet med vernet er å bevare et større, sammenhengende kystområde som er representativt for kystnaturen i Troms. Området har godt utviklede kvartærgeologiske landskapselementer og spor av rike kulturtradisjoner helt fra steinalder og frem til i dag

§ 3. Vernebestemmelser

For landskapsvernområdet gjelder følgende bestemmelser:

1. Det må ikke iverksettes tiltak som vesentlig kan endre landskapets art eller karakter. Eksempler på dette er: oppføring av nye bygninger, anlegg og varige og midlertidige innretninger, opplag av båter, hensetting av campingvogner, brakker o.l., fremføring av nye luftledninger, jordkabler og kloakkledninger, bygging av veier, nyplanting, drenering og annen form for tørrlegging, uttak, oppfylling og planering av masse, ny utføring av kloakk eller andre konsentrerte forurensningstilførsler, henleggelse av avfall, gjødsling og bruk av kjemiske bekjempningsmidler. Opplistingen er ikke uttømmende. Fylkesmannen avgjør i tvilstilfeller om et tiltak må anses å endre landskapets art eller karakter vesentlig.
2. Motorferdsel på land er forbudt. Start og landing med luftfartøy er forbudt

Ytre Karlsøy marine verneområde

§ 1.(formål)

Formålet med Ytre Karlsøy marine verneområde er å ta vare på et representativt ytre kystområde, med stor variasjon i eksponeringsgrad, dybder og strømforhold og spennvidde i biotoper og habitater, herunder forekomster av blant annet stortareskog, skjellsand, bløtbunn og israndavsetninger, samt et stort felt med haneskjell, og med stor verdi som næringssøkområde for store mengder fugl. Det er en målsetting å beholde verneverdiene uten større grad av ytre påvirkning.

Verneformålet knytter seg til overflaten og sjøbunnen.

Formålet omfatter også bevaring av det samiske naturgrunnet.

§ 3.(vernebestemmelser)

I det marine verneområdet må ingen foreta seg noe som forringer verneverdiene angitt i verneformålet. Følgende vernebestemmelser gjelder:

- a. Vegetasjonen, herunder tang, tare og andre marine planter, er vernet mot skade og ødeleggelse. Planting av vegetasjon er forbudt.
- b. Dyrelivet i tilknytning til sjøbunnen er vernet mot skade og ødeleggelse. Utsetting av organismer er forbudt.



- c. Området er vernet mot tiltak og inngrep som kan forringe verneverdiene f.eks. etablering av ulike typer anlegg, utfylling, byggevirksomhet, utslipp av ballastvann, plassering av konstruksjoner på sjøbunnen, andre varige eller midlertidige innretninger, legging av rørledninger og kabler, utføring av avløpsvann og andre konsentrerte forurensningstilførsler, mudring, uttak og deponering av masse, undervannsprengning, boring og utslipp av kjølevann fra land. Forsøpling er forbudt. Opplistingen av tiltak er ikke uttømmende.

Miljødirektoratet kan av hensyn til korallforekomster ved forskrift regulere eller forby virksomhet i det marine verneområdet

Flatvær naturreservat

§ 2. Formål

Formålet med fredningen er å bevare et område med en typisk skjærgårdsnatur i ytre Troms, med en gruppe mindre øyer og holmer og tilgrensende gruntvannsområder med dets plante- og dyreliv. Området har særlig betydning for sjøfugl.

§ 3. Vernebestemmelser

For reservatet gjelder følgende bestemmelser:

1. All vegetasjon på land er fredet mot enhver form for skade og ødeleggelse. Dette omfatter også vegetasjon (tang o.a.) ned til laveste lavvann. Nye plantearter må ikke innføres.
2. Dyre- og fuglelivet, herunder reirplasser og hiområder, er fredet mot enhver form for skade, ødeleggelse og unødig forstyrrelse. Dette gjelder også i sonen ned til laveste lavvann. Nye dyrearter må ikke innføres. Hunder skal holdes i bånd.
3. Det må ikke iverksettes tiltak som kan endre naturmiljøet, som f.eks. oppføring av nye bygninger, anlegg og varige og midlertidige innretninger, etablering av oppdrettsanlegg, opplag av båter, hensetting av campingvogner, brakker o.l., fremføring av nye luftledninger, jordkabler og kloakkledninger, bygging av veier, nyplanting, oppdyrking, drenering og annen form for tørrlegging, uttak, oppfylling og planering av masse, ny utføring av kloakk eller andre konsentrerte forurensningstilførsler, henleggelse av avfall, gjødsling og bruk av kjemiske bekjempningsmidler. Forsøpling er forbudt. Opplistingen er ikke uttømmende.
4. I tiden fra og med 1. april til og med 31. juli er det forbud mot ferdsel på land, og i en avstand av 100 m på sjøen fra hekkekoloniene for storskarv. Pr. 2001 gjelder dette 4 små holmer nordvest for Sjursholman.
5. Motorferdsel på land er forbudt. Start og landing med luftfartøy og lavtflyging under 300 m er forbudt

Måsvær naturreservat

§ 2. Formål

Formålet med fredningen er å bevare et område med en typisk skjærgårdsnatur i ytre Troms, med en gruppe mindre øyer og holmer med tilgrensende gruntvannsområder med dets plante- og dyreliv. Området har særlig betydning for sjøfugl.

§ 3. Vernebestemmelser



For reservatet gjelder følgende bestemmelser:

1. All vegetasjon på land er fredet mot enhver form for skade og ødeleggelse. Dette omfatter også vegetasjon (tang o.a.) ned til laveste lavvann. Nye plantearter må ikke innføres.
2. Dyre- og fuglelivet, herunder reirplasser og hiområder, er fredet mot enhver form for skade, ødeleggelse og unødig forstyrrelse. Dette gjelder også i sonen ned til laveste lavvann. Nye dyrearter må ikke innføres. Hunder skal holdes i bånd.
3. Det må ikke iverksettes tiltak som kan endre naturmiljøet, som f.eks. oppføring av nye bygninger, anlegg og varige og midlertidige innretninger, etablering av oppdrettsanlegg, opplag av båter, hensetting av campingvogner, brakker o.l., fremføring av nye luftledninger, jordkabler og kloakkledninger, bygging av veier, nyplanting, oppdyrking, drenering og annen form for tørrlegging, uttak, oppfylling og planering av masse, ny utføring av kloakk eller andre konsentrerte forurensningstilførsler, henleggelse av avfall, gjødsling og bruk av kjemiske bekjempningsmidler. Forsøpling er forbudt. Opplistingen er ikke uttømmende.
4. I tiden fra og med 1. april til og med 31. juli er det forbud mot ferdsel på land, og i en avstand av 100 m på sjøen fra hekkekoloniene for storskarv. Pr. 2001 gjelder dette Kvalholmbardan.
5. Motorferdsel på land er forbudt. Start og landing med luftfartøy og lavtflyging under 300 m er forbudt

Kvitvær naturreservat

§ 2. Formål

Formålet med fredningen er å bevare et område med en gruppe mindre holmer og skjær med tilgrensende gruntvannsområder med dets plante- og dyreliv. Området har særlig betydning for sjøfugl

§ 3. Vernebestemmelser

For reservatet gjelder følgende bestemmelser:

1. All vegetasjon på land er fredet mot enhver form for skade og ødeleggelse. Dette omfatter også vegetasjon (tang o.a.) ned til laveste lavvann. Nye plantearter må ikke innføres.
2. Dyre- og fuglelivet, herunder reirplasser og hiområder, er fredet mot enhver form for skade, ødeleggelse og unødig forstyrrelse. Dette gjelder også i sonen ned til laveste lavvann. Nye dyrearter må ikke innføres. Hunder skal holdes i bånd.
3. Det må ikke iverksettes tiltak som kan endre naturmiljøet, som f.eks. oppføring av nye bygninger, anlegg og varige og midlertidige innretninger, etablering av oppdrettsanlegg, opplag av båter, hensetting av campingvogner, brakker o.l., fremføring av nye luftledninger, jordkabler og kloakkledninger, bygging av veier, nyplanting, oppdyrking, drenering og annen form for tørrlegging, uttak, oppfylling og planering av masse, ny utføring av kloakk eller andre konsentrerte forurensningstilførsler, henleggelse av avfall, gjødsling og bruk av kjemiske bekjempningsmidler. Forsøpling er forbudt. Opplistingen er ikke uttømmende.



4. I tiden fra og med 1. april til og med 15. august er det forbud mot ferdsel på land, og i en avstand av 100 m på sjøen fra hekkekoloniene for storskarv og havsule. Pr. 2001 gjelder dette begge Flatskjeran.
5. Motorferdsel på land er forbudt, herunder også start og landing med luftfartøy. Lavtflyging under 300 m er forbudt

Sørfugløya naturreservat

§ 2. Formål

Formålet med fredningen er å bevare et område med en typisk skjærgårdsnatur i ytre Troms med ei øy og tilliggende holmer, skjær og sjøområder med dets plante- og dyreliv. Området har et av Norges viktigste fuglefjell og har stor betydning som hekkeområde for sjøfugl

§ 3. Vernebestemmelser

For reservatet gjelder følgende bestemmelser:

1. All vegetasjon på land er fredet mot enhver form for skade og ødeleggelse. Dette omfatter også vegetasjon (tang o.a.) ned til laveste lavvann. Nye plantearter må ikke innføres.
2. Dyre- og fuglelivet, herunder reirplasser og hiområder, er fredet mot enhver form for skade, ødeleggelse og unødig forstyrrelse. Dette gjelder også i sonen ned til laveste lavvann. Nye dyrearter må ikke innføres. Hunder skal holdes i bånd.
3. Det må ikke iverksettes tiltak som kan endre naturmiljøet, som f.eks. oppføring av nye bygninger, anlegg og varige og midlertidige innretninger, etablering av oppdrettsanlegg, opplag av båter, hensetting av campingvogner, brakker o.l., fremføring av nye luftledninger, jordkabler og kloakkledninger, bygging av veier, nyplanting, oppdyrking, drenering og annen form for tørrlegging, uttak, oppfylling og planering av masse, ny utføring av kloakk eller andre konsentrerte forurensningstilførsler, henleggelse av avfall, gjødsling og bruk av kjemiske bekjempningsmidler. Forsøpling er forbudt. Opplistingen er ikke uttømmende.
4. I tiden fra og med 1. april til og med 31. august er det forbud mot camping og teltslagning på land i verneområdet.
5. Motorferdsel på land er forbudt. Start og landing med luftfartøy og lavtflyging under 300 m er forbudt

Breivika naturreservat

§ 2. Formål

Formålet med fredningen er å bevare et særpreget område på ytterkysten med godt utformete kvartærgeologiske forekomster med et stort sanddynefelt og lokalmorener. Området har et rikt og verneverdig planteliv.

§ 3. Vernebestemmelser

For reservatet gjelder følgende bestemmelser:

1. All vegetasjon på land er fredet mot enhver form for skade og ødeleggelse. Det er forbudt å fjerne planter eller plantedeler fra reservatet. Dette omfatter også vegetasjon (tang o.a.) ned til laveste lavvann. Nye plantearter må ikke innføres.



2. Det må ikke iverksettes tiltak som kan endre naturmiljøet, som f.eks. oppføring av nye bygninger, anlegg og varige og midlertidige innretninger, etablering av oppdrettsanlegg, opplag av båter, hensetting av campingvogner, brakker o.l., fremføring av nye luftledninger, jordkabler og kloakkledninger, bygging av veier, nyplanting, oppdyrking, drenering og annen form for tørrlegging, uttak, oppfylling og planering av masse, ny utføring av kloakk eller andre konsentrerte forurensningstilførsler, henleggelse av avfall, gjødsling og bruk av kjemiske bekjempningsmidler. Forsøpling er forbudt. Opplistingen er ikke uttømmende.
3. Motorferdsel på land er forbudt. Start og landing med luftfartøy er forbudt

Naturmangfoldloven

§ 48.(dispensasjon fra vernevedtak)

Forvaltningsmyndigheten kan gjøre unntak fra et vernevedtak dersom det ikke strider mot vernevedtakets formål og ikke kan påvirke verneverdiene nevneverdig, eller dersom sikkerhetshensyn eller hensynet til vesentlige samfunnsinteresser gjør det nødvendig.

I avveiningen mellom øvrige vesentlige samfunnsinteresser og hensynet til verneområdet skal det særlig legges vekt på verneområdets betydning for det samlede nettverket av verneområder og om et tilsvarende verneområde kan etableres eller utvikles et annet sted. Tiltakshaveren kan pålegges å bære rimelige kostnader ved ivaretagelsen, opprettelsen eller utviklingen av et slikt tilsvarende område.

Trenger et tiltak tillatelse både etter verneforskriften og etter annet lovverk, kan tiltakshaver velge å søke om tillatelse parallelt. Vedtak skal i slike tilfeller først fattes etter verneforskriften, dersom ikke annet følger av verneforskriften eller forvaltningsmyndighetens samtykke.

Søknad om dispensasjon etter første ledd skal inneholde nødvendig dokumentasjon om tiltakets virkning på verneverdiene. I dispensasjon etter første ledd skal begrunnelsen for vedtaket vise hvordan forvaltningsmyndigheten har vurdert virkningene som dispensasjonen kan få for verneverdiene, og hvilken vekt det er lagt på dette

Vurdering

Det er ingen forbud mot bruk av drone i noen av verneområdene Styret forvalter. Start og landing og lavtflyving forbudet gjelder kun for helikopter.

Når det gjelder ferdselsforbud så har Nordkvaløya-Rebbenesøya landskapsvernområde, Ytre Karlsøy marine verneområde og Breivika naturreservat ingen ferdeselsforbud.

Sørfugløya naturreservat har heller ikke ferdselsforbud, kun forbud mot telting/camping.

For Måsvær og Flatvær naturreservater gjelder forbudet kun dersom der er hekkekolonier av storskarv og for Kvitvær naturreservat gjelder ferdselsforbudet kun rundt hekkekolonier av storskarv og havsule, jamfør alle verneforskriftene § 3, punkt 4. Vi har per dags dato ikke oversikt over noen hekkekolonier av storskarv eller havsule, men det har vært veldig lite både skarv og andre sjøfugler i områdene de siste årene.



Da det ikke har vært registrert hekkende storskarv eller havsule de siste årene, og mengde sjøfugl generelt har gått ned de siste årene ansees ikke tiltaket å være i strid med verneformålet, og ansees ikke å påvirke verneverdiene nevneverdig. Kunnskapsgrunnlaget er tilstrekkelig til at det skal kunne gis dispensasjon. Førre-var-prinsippet kommer derfor ikke til anvendelse.

Det vil derimot være en fordel med økt kunnskap om tilstanden på fuglekoloniene i verneområdene Styret forvalter.

Vedtak

Dersom der skulle være hekkende storskarv i Måsvær naturreservat og Flatvær naturreservat og hekkende storskarv og/eller havsule i Kvitvær naturreservat gis det dispensasjon til ferdsel innenfor ferdselsforbudet på 100 m på sjø fra eventuelle hekkekolonier i Måsvær, Flatvær og Kvitvær naturreservater jamfør naturmangfoldloven § 48, første ledd, første alternativ, jamfør samme lov § 77.

Med vennlig hilsen

Stine Emilie Alfonsdatter Nøding
verneområdeforvalter

Dokumentet er elektronisk godkjent