

Møteinnkalling

Utvalg: Nordkvaløya - Rebbenesøya verneområdestyre
Møtested: Øyriket, Rådhuset, Hansnes
Dato: 15.09.2020
Tidspunkt: 10:30-14:00

Denne gangen kombinerer vi styremøte og opplæring av Styret.

Vi tar styremøtet 10.30-11.30, etterfulgt av lunsj fram til kl 12.00. Forvaltere ordner med lunsj til alle.

Så får Styret opplæring fra Miljødirektoratet via teams, med hovedfokus på jus fra 12.00-14.00. De som ikke har vært med på styremøtet får mulighet å koble seg opp til denne opplæringen om de ønsker og har tid.

Eventuelt forfall må meldes snarest på tlf. 78950370/74881097, eller på epost fmfisenh@fylkesmannen.no. Innkalling sendes både til faste representanter og til personlig vara, men vararepresentanter møter etter nærmere beskjed.

Saksliste

Utvalgs- saksnr	Innhold	Lukket	Arkiv- saksnr
ST 20/20	Godkjenning av innkalling og saksliste 150920		2020/296
ST 21/20	Godkjenning av protokoll for styremøtet 110620		2020/296
ST 22/20	Tilbud om forvaltningsmyndighet for Ytre Karlsøy marine verneområde		2020/7974
ST 23/20	Omdisponering av midler til bålpanne		2019/13101
ST 24/20	Søknad om dispensasjon til fastmerking i Nordkvaløya-Rebbnesøya landskapsvernområde		2020/6103
RS 3/20	Supplerende midler til gapahuken i Mikkelvika		2019/13101
RS 4/20	Høring av planprogram for kystsoneplanen for Tromsøregionen		2020/7879
RS 5/20	Oppdatering om mink i verneområdene - røkting av feller og kartlegging av mink		2020/1905
RS 6/20	Byggverk i Nordkvaløya-Rebbeesøya landskapsvernområde		2020/7871
ST 25/20	Møtegodtgjøring og reiseregning		2020/296
ST 26/20	Eventuelt for styremøtet 150920		2020/296

Styresak

ST 20/20 Godkjenning av innkalling og saksliste 150920



Saksfremlegg

Arkivsaksnr: 2020/296-21

Saksbehandler: Stine Emilie
Nøding Hansen

Dato: 01.09.2020

Utvalg	Utvalgssak	Møtedato
Nordkvaløya - Rebbenesøya verneområdestyre	20/20	15.09.2020

Forvalters innstilling

Møteinnkalling og saksliste godkjennes.

Saksopplysninger

Møtet ble bestemt i første styremøtet 16. mars 2020 da styret lagde møtekalender for 2020. Sakspapirene sendes ut en uke før møtet torsdag 11. juni 2020.

Vurdering



Saksfremlegg

Arkivsaksnr: 2020/296-22

Saksbehandler: Stine Emilie
Nøding Hansen

Dato: 01.09.2020

Utvalg	Utvalgssak	Møtedato
Nordkvaløya - Rebbernesøya verneområdestyre	21/20	15.09.2020

Vedlegg:

1 møteprotokoll 110620

Forvalters innstilling

Protokoll for styremøtet 11. juni 2020 godkjennes.

Saksopplysninger

Forslag til protokoll ble sendt styret på e-post i etterkant av møtet 11. juni 2020.

Vurdering

Møteprotokoll

Utvalg: Nordkvaløya - Rebbenesøya verneområdestyre
Møtested: Hansnes
Dato: 11.06.2020
Tidspunkt: 09:30

Følgende faste medlemmer møtte:

Navn	Funksjon
Mona Pedersen	Medlem
Marit Inga Sara Pettersen	Medlem

Følgende medlemmer hadde meldt forfall:

Navn	Funksjon
Vegar Sjøvik	MEDL
Marlene Bråthen	MEDL

Følgende varamedlemmer møtte:

Navn	Møtte for
------	-----------

Merknader

Fra administrasjonen møtte:

Navn	Stilling
------	----------

Protokollen godkjennes på e-post etter møtet og vedtas på neste styremøte.

Saksliste

Utvalgs- saksnr	Innhold	Lukket	Arkiv- saksnr
ST 13/20	Godkjenning av innkalling og saksliste 110620		2020/296
ST 14/20	Godkjenning av protokoll for styremøtet 160320		2020/296
ST 15/20	Omdisponering av tiltaksmidler for 2020		2019/13101
ST 16/20	Travers / ledninger Nordkvaløya		2019/13102
ST 17/20	Behandling av klage på vedtak om avslag på dispensasjon til oppføring av uthus på eiendom 27/27 på Rødgammen - Nordkvaløya - Nordkvaløya - Rebbnesøya landskapsvernområde		2019/11023
RS 2/20	Dispensasjon til oppsetting av gapahuk i Mikkelvika		2020/213
RS 3/20	Behov for styrket naturoppsyn i store verneområder og nasjonalparker sommeren 2020		2020/5532
ST 18/20	Møtegodtgjøring og reiseregning		2020/296
ST 19/20	Eventuelt for styremøtet 110620		2020/296

Styresak

ST 13/20 Godkjenning av innkalling og saksliste 110620

Saksprotokoll i Nordkvaløya - Rebbenesøya verneområdestyre - 11.06.2020

Vedtak

Møteinnkalling og saksliste godkjennes.

Forvalters innstilling

Møteinnkalling og saksliste godkjennes.

ST 14/20 Godkjenning av protokoll for styremøtet 160320

Saksprotokoll i Nordkvaløya - Rebbenesøya verneområdestyre - 11.06.2020

Vedtak

Protokoll for styremøtet 16.03.2020 godkjennes.

ST 15/20 Omdisponering av tiltaksmidler for 2020

Saksprotokoll i Nordkvaløya - Rebbenesøya verneområdestyre - 11.06.2020

Vedtak

Styrer vedtar å omdisponere nødvendige midler fra tiltak «kart og tavler» til annen nødvendig informasjon på parkeringsplassen for båthengere i Mikkelvika.

Forvaltere delegeres myndighet for innkjøp av skiltene.

Forvalters innstilling

Styrer vedtar å omdisponere nødvendige midler fra tiltak «kart og tavler» til annen nødvendig informasjon på parkeringsplassen for båthengere i Mikkelvika.

Forvaltere delegeres myndighet for innkjøp av skiltene.

ST 16/20 Travers / ledninger Nordkvaløya

Saksprotokoll i Nordkvaløya - Rebbenesøya verneområdestyre - 11.06.2020

Vedtak

Styret vedtak at forvalter oppretter kontakt med Karlsøy kommune om saken. Forvalter følger opp saken med kommunen.

Forvalters innstilling

Verneområdestyret må avgjøre hva som skal gjøres videre i saken.

ST 17/20 Behandling av klage på vedtak om avslag på dispensasjon til oppføring av uthus på eiendom 27/27 på Rødgammen - Nordkvaløya - Nordkvaløya - Rebbnesøya landskapsvernområde

Saksprotokoll i Nordkvaløya - Rebbenesøya verneområdestyre - 11.06.2020

Vedtak

Verneområdestyret opprettholder vedtaket av 16. mars 2020 om avslag på dispensasjon for oppført uthus på eiendom 27/17 på Rødgammen på Nordkvaløya i Nordkvaløya-Rebbnesøya landskapsvernområde.

Saken oversendes Miljødirektoratet for endelig avgjørelse.

Forvalters innstilling

Verneområdestyret opprettholder vedtaket av 16. mars 2020 om avslag på dispensasjon for oppført uthus på eiendom 27/17 på Rødgammen på Nordkvaløya i Nordkvaløya-Rebbnesøya landskapsvernområde.

Saken oversendes Miljødirektoratet for endelig avgjørelse.

RS 2/20 Dispensasjon til oppsetting av gapahuk i Mikkelvika

Styresak

ST 18/20 Møtegodtgjøring og reiseregning

Saksprotokoll i Nordkvaløya - Rebbenesøya verneområdestyre - 11.06.2020

Vedtak

Styret ble enig om at det legges inn to - 2 - timer forberedelse til alle møtene. Noen møter krever lengere forberedelse, andre mindre, og med fast to timer vil dette gå opp i opp etter hvert.

Styremøtet varte en - 1 - time.

Befaring i verneområdet tok seks - 6 - timer.

Forvalters innstilling

Alle på møtet legger inn møtegodtgjørelse og reiseregning i app for dette og eventuelt tidligere møter.

ST 19/20 Eventuelt for styremøtet 110620

Saksprotokoll i Nordkvaløya - Rebbenesøya verneområdestyre - 11.06.2020

Vedtak

Forvalters innstilling



Arkivsaksnr: 2020/7974-3

Saksbehandler: Stine Emilie
Nøding Hansen

Dato: 14.08.2020

Utvalg	Utvalgssak	Møtedato
Nordkvaløya - Rebbernesøya verneområdestyre	22/20	15.09.2020

Vedlegg:

- 1 Delegering av forvaltningsmyndighet - marine verneområder
- 2 Delegering av forvaltningsmyndighet for marine verneområder

Forvalters innstilling

Styret for Nordkvaløya-Rebbernesøya landskapsvernområde godtar tilbudet fra Miljødirektoratet om å være forvaltningsmyndighet for Ytre Karlsøy marine verneområde.

Saksopplysninger

Den 23. juni 2020 fikk Troms og Finnmark sine første tre marine verneområder: Ytre Karlsøy, Rossfjordstraumen og Rysstraumen.

I brev fra Miljødirektoratet 23. juni 2020 står det følgende:

«Ved tre kongelige resolusjoner 23. juni 2020 er det opprettet 9 marine verneområder med hjemmel i naturmangfoldloven § 39.

Miljødirektoratet fastsetter hvem som skal ha forvaltningsmyndighet etter verneforskriften for de enkelte områdene, jf. verneforskriftens § 9.»

Miljødirektoratet har tilbudt forvaltningsmyndigheten for Ytre Karlsøy marine verneområde til Styret for Nordkvaløya-Rebbernesøya landskapsvernområde. Dersom Styret ønsker forvaltningsmyndigheten gis det tilbakemelding til Miljødirektoratet.

Vurdering

Ytre Karlsøy marine verneområde overlapper med Nordkvaløya-Rebbernesøya landskapsvernområde, Flatvær, Måsvær, Kvitvær, Breivika og Sørfugløya naturreservater.

Styret for Nordkvaløya-Rebbernesøya landskapsvernområde har forvaltningsmyndighet for landskapsvernområdet og Flatvær, Måsvær, og Breivika naturreservater. Det vil være naturlig for styret å også forvalte det nye marine verneområdet da det strekker seg over det samme området de allerede forvalter. Det som vil bli nytt ved forvaltningsansvaret for det marine verneområdet er at det er et noe større område, og at det ikke bare skal forvalte på overflaten, men hele vannsøylen og havbunnen.

Styret for Nordkvaløya-Rebbernesøya landskapsvernområde har i tillegg tidligere uttrykket ønske om å få forvaltningsmyndigheten for Ytre Karlsøy marine verneområde. Det ble også ansatt en til forvalter i 2019. Man har derfor kapasitet til å ta på seg dette økte forvaltningsansvaret.



Fylkesmenn og kommuner etter liste

Trondheim, 23.06.2020

Deres ref.:

Vår ref. (bes oppgitt ved svar):
2017/4137

Saksbehandler:
Tone Lise Alstad Eid

Delegering av forvaltningsmyndighet for marine verneområder vedtatt ved kongelig resolusjon 23. juni 2020

Ved tre kongelige resolusjoner 23. juni 2020 er det opprettet 9 marine verneområder med hjemmel i naturmangfoldloven § 39.

Miljødirektoratet fastsetter hvem som skal ha forvaltningsmyndighet etter verneforskriften for de enkelte områdene, jf. verneforskriftens § 9. Det fremgår av de kongelige resolusjonene punkt 4.2 at forvaltningsmyndighet tilbys aktuelle kommuner for mindre verneområder, herunder marine verneområder, med unntak for verneområder som i dag grenser inntil områder som forvaltes av nasjonalparkstyret eller verneområdestyret. Tilbudet til kommunene omfatter ikke verneområder som strekker seg over flere kommuner eller verneområder med status som Ramsarområder.

Dette innebærer at forvaltningsmyndighet for Innervisten marine verneområde tilbys Lomsdal-Visten nasjonalparkstyre, forvaltningsmyndighet for Nordfjorden tilbys Midtre Nordland nasjonalparkstyre og forvaltningsmyndighet for Ytre Karlsøy marine verneområde tilbys Verneområdestyret for Nordkvaløya-Rebbernesøya landskapsvernområde. Forvaltningsmyndighet for disse områdene delegeres inntil videre til Fylkesmannen. Dersom nasjonalpark- eller verneområdestyrene ønsker forvaltningsmyndighet kan de gi tilbakemelding til Miljødirektoratet.

De resterende områdene delegeres til Fylkesmannen. Aktuelle kommuner gis samtidig tilbud om forvaltningsmyndighet for de marine verneområdene som i sin helhet ligger innfor kommunens grenser. For kommunenes tilbud om forvaltningsmyndighet gjelder samme forutsetninger som ved Miljødirektoratets tilbudsbrev til kommunene 4. desember 2014. Dette innebærer at kommuner som ikke tidligere har hatt forvaltningsansvar må takke ja til alle aktuelle verneområder i kommunen dersom kommunen ønsker å overta forvaltningsansvaret. Kommuner som ønsker forvaltningsmyndighet kan gi tilbakemelding om dette til Miljødirektoratet.

Delegering av forvaltningsmyndighet

Med hjemmel i kongelig resolusjon 23. juni 2020 Forskrifter om vern av marine verneområder i Nordland og Troms og Finnmark fylker, og § 9 i den enkelte verneforskrift, delegerer Miljødirektoratet forvaltningsmyndighet til:

Fylkesmannen i Nordland for følgende områder:

- Innervisten marine verneområde, Vevelstad kommune, Nordland
- Nordfjorden marine verneområde, Rødøy kommune, Nordland
- Karlsøyfjorden marine verneområde, Bodø kommune, Nordland
- Kaldvåg fjorden og Innhavet marine verneområde, Hamarøy kommune, Nordland

Fylkesmannen i Troms og Finnmark for følgende område:

- Rossfjordstraumen marine verneområde, Senja kommune, Troms og Finnmark
- Rystraumen marine verneområde, Tromsø kommune, Troms og Finnmark
- Ytre Karlsøy marine verneområde, Karlsøy kommune, Troms og Finnmark

Med hjemmel i kongelig resolusjon 23. juni 2020 Forskrift om vern av Skarnsundet marine verneområde § 9 delegerer Miljødirektoratet forvaltningsmyndighet til:

Fylkesmannen i Trøndelag for:

- Skarnsundet marine verneområde, Inderøy kommune, Trøndelag

Med hjemmel i kongelig resolusjon 23. juni 2020 Forskrift om vern av Lurefjorden og Lindåsosane marine verneområde § 9 delegerer Miljødirektoratet forvaltningsmyndighet til:

Fylkesmannen i Vestland for:

- Lurefjorden og Lindåsosane marine verneområde, Alver og Austrheim kommuner, Vestland

De aktuelle fylkesmenn er i eget brev fra Klima- og miljødepartementet bedt om å gjøre vedtaket kjent for fylkeskommunene, kommunene, grunneiere og andre lokale/regionale instanser/interessegrupper.

Hilsen
Miljødirektoratet

Dette dokumentet er elektronisk godkjent

Ivar Myklebust
avdelingsdirektør

Knut Fossum
seksjonsleder

Adresseliste

Fylkesmannen i Troms og Finnmark

Fylkesmannen i Nordland

Fylkesmannen i Trøndelag

Fylkesmannen i Vestland

Lomsdal-Visten nasjonalparkstyre

Midtre Nordland nasjonalparkstyre

Verneområdestyret for Nordkvaløya-Rebbernesøya landskapsvernområde

Vevelstad kommune

Rødøy kommune

Bodø kommune

Hamarøy kommune

Senja kommune

Tromsø kommune

Karlsøy kommune

Inderøy kommune

Alver kommune

Austrheim kommune

Fra: Gabler, Heidi Marie[fmtrHMG@fylkesmannen.no]
Sendt: 25. jun 2020 09.52.11
Til: Berg, Inge; Skjemstad, Oddrun; Hansen, Stine Emilie Nøding
Tittel: Delegering av forvaltningsmyndighet for marine verneområder

Hei

Har overført brev om delegering av forvaltningsmyndighet for de marine verneområdene til Inge, sak 2020/6729. Er det sendt eget brev til styret? Hvis ikke er dere orientert med dette.

FM har fått delegert myndigheten men det fremgår at kommunene gis tilbud om myndighet for marine verneområder som i sin helhet ligger innenfor kommunens grenser
Verneområdestyret for Nordkvaløya-Rebbernesøya landskapsvernområde tilbys myndighet for Ytre Karlsøy marine verneområde.

Dersom de ønsker myndigheten kan de gi tilbakemelding til Miljødirektoratet.

Så vi må orientere styret og aktuelle kommuner om denne muligheten.

Det står også i brevet at:

De aktuelle fylkesmenn er i eget brev fra Klima- og miljødepartementet bedt om å gjøre vedtaket kjent for fylkeskommunene, kommunene, grunneiere og andre lokale/regionale instanser/interessegrupper. Jeg kan ikke se at vi har fått det brevet, men det kommer vel ganske snart.

Med vennlig hilsen

Heidi Marie Gabler

fung. leder for naturvern



Fylkesmannen i Troms og Finnmark

*Romssa ja Finnmárikku fylkkamánni
Tromssan ja Finmarkun moaherra*

Telefon: 77 64 22 31

Mobil: 47 62 24 49

E-post: fmtrHMG@fylkesmannen.no

Web: www.fylkesmannen.no/tf



Saksfremlegg

Arkivsaksnr: 2019/13101-9

Saksbehandler: Stine Emilie
Nøding Hansen

Dato: 14.08.2020

Utvalg	Utvalgssak	Møtedato
Nordkvaløya - Rebbernesøya verneområdestyre	23/20	15.09.2020

Forvalters innstilling

Styret vedtar å omdisponere nødvendige midler fra tiltak «kart og tavler» til innkjøp av bålpanner som settes opp ved gapahuken på innfallsporten i Mikkelvika og på Haugland.

Forvaltere delegeres myndighet til innkjøp av bålpannene.

Saksopplysninger

Det settes opp en gapahuk i Mikkelvika på innfallsporten til verneområdet. For å unngå at det lages bål tilfeldig rundt om på parkeringsplassen er det foreslått å kjøpe inn en bålpanne som settes ved gapahuken. Dette gjør det mer ryddig og brannsikkert med tanke på bål i området.

Det vil også være fint med en lik bålpanne på Haugland. Dette vil gjøre tilretteleggingen mer helhetlig og gi et godt uttrykk. I tillegg følger det merkevaren.

Vurdering



Arkivsaksnr: 2020/6103-3

Saksbehandler: Stine Emilie
Nøding Hansen

Dato: 13.08.2020

Utvalg	Utvalgssak	Møtedato
Nordkvaløya - Rebbenesøya verneområdestyre	24/20	15.09.2020

Vedlegg:

- 1 Søknad om dispensasjon til fastmerking i verneområde i Troms og Finnmark
- 2 Vedlegg C Feltinstruks
- 3 Søknad om dispensasjon til fastmerking i Nordkvaløya-Rebbenesøya landskapsvernområde

Forvalters innstilling

Med hjemmel i naturmangfoldloven § 48 gir Nordkvaløya-Rebbenesøya verneområdestyre tillatelse til Sállir natur og deres underleverandører til gjennomføring av vegetasjonsanalyse og oppsetting av fastmerker i verneområdet i ett - 1 - område hvor det settes opp fastmerker og gjennomføres vegetasjonsanalyser. Området fastmerkene settes i skal være i henhold til søknaden.

Vilkår for dispensasjonen:

- Fastmerkene skal settes ut senest om fem år, og den nå planlagte vegetasjonsanalysen skal være ferdig gjennomført senest om ti år. Dersom prosjektet videreføres etter dette, må det søkes om forlengelse av prosjektet fra forvaltningsmyndighet.
- Vegetasjon og underlag skal påføres minst mulig skade, ødeleggelse og stress.
- Unødvendig forstyrrelse av fugle- og dyrelivet skal unngås.
- Kulturminner må ikke komme til skade under tiltaket.
- Fastmerkene skal fjernes etter prosjektets slutt.
- Resultater fra prosjektet sendes verneområdestyret når det foreligger foreløpige og endelige rapporter.
- Det bør også informeres om prosjektet minimum på nett og ved innfallsporten i Mikkelvika.

Saksopplysninger

Den 2. juni 2020 mottok styret for Nordkvaløya-Rebbenesøya landskapsvernområde søknad om dispensasjon til oppsetting av fastmerker i verneområdet fra Sállir natur.

Fastmerkingen det søkes dispensasjon for er del av et nasjonalt prosjekt for dokumentering av vegetasjonsutviklingen i Norge.

Arealrepresentativ naturovervåkning (ANO) er et nasjonalt overvåkingsprogram i regi av Miljødirektoratet. Det samles inn data for å overvåke endringer i artssammensetninger, naturtyper og vegetasjonsdekning over tid. Dette datamaterialet brukes til å vurdere den økologiske tilstanden i ulike områder, og vil styre datagrunnlaget for miljøforvaltningen.

Sallir natur og deres underleverandører Miljøfaglig Utredning, Natur og Samfunn og Multiconsult, skal gjøre vegetasjonsanalysene i Troms og Finnmark. Arbeidet følger Miljødirektoratets feltinstruks for ANO.

Det er generert tilfeldige flater på 500x500 meter fra Statistisk sentralbyrås rutenett for landet. Innenfor hver av disse flatene etableres det 18 punkter. For hver av disse flatene skal det plasseres en kvadratmeterrute og gjøres vegetasjonsanalyser. Selve kvadratmeterruten fjernes etter vegetasjonsanalysen, men ruten skal merkes med et metallrør i to av hjørnene av ruten. Metallrøret er aluminiumsfarget, 10-15 cm langt og 1,5 cm i diameter. Det vil gi 36 fastmerker (metallrør) i hver flate. Hvor disse fastmerkene er vil også dokumenteres med svært nøyaktig GPS-utstyr. Både fastmerkene og GPS-posisjonene vil være viktig for påfølgende vegetasjonsanalyser.

Flatene skal besøkes og undersøkes over fem år. Når fastmerkene settes opp og når prosjektet skal ferdigstilles er foreløpig ikke fastsatt. Merking i områdene vil skje i løpet av de neste fem årene.

I det tilfeldig genererte rutenettet befinner en av flatene for vegetasjonsanalyser i Nordkvaløya-Rebbernesøya landskapsvernområde.



Bilder av plassering av flate for vegetasjonsundersøkelse i Nordkvaløya-Rebbernesøya landskapsvernområde fra søknaden.

I verneforskriftens § 2 ser vi at formålet for vernet er å bevare et større, sammenhengende kystområde som er representativt for kystnaturen i Troms. Området har godt utviklede kvartærgeologiske landskapselementer og spor av rike kulturtradisjoner helt fra steinalder frem til i dag.

Jamfør verneforskriften § 3 punkt 1 må det ikke iverksettes tiltak som vesentlig kan endre landskapets art eller karakter. Eksempler på dette er: oppføring av nye bygninger, anlegg og varige og midlertidige innretninger, [...]. Opplistingen er ikke uttømmende. Fylkesmannen avgjør i tvilstilfeller om et tiltak må anses å endre landskapets art eller karakter vesentlig.

Omsøkte tiltak er ikke innenfor rammen av de spesifiserte dispensasjonsbestemmelsene og må derfor vurderes etter **naturmangfoldlovens § 48**: *Forvaltningsmyndigheten kan gjøre unntak fra et vernevedtak dersom det ikke strider mot vernevedtakets formål og ikke kan påvirke verneverdiene nevneverdig, eller dersom sikkerhetshensyn eller hensynet til vesentlige samfunnsinteresser gjør det nødvendig.*

I henhold til naturmangfoldloven (§ 7) skal prinsippene i loven §§ 8-12 legges til grunn som retningslinjer ved utøving av offentlig myndighet, også når forvaltningsmyndigheten fatter vedtak etter forskrifter for verneområder. Prinsippene i §§ 8-12 gjelder kunnskapsgrunnlaget (§8), føre var prinsippet (9), økosystemtilnærming og samla belastning (§ 10), kostnadene ved miljøforringelse skal bæres av tiltakshaver (§ 11) og miljøforsvarlige teknikker og driftsmetoder.

Vurdering

Det har ikke tidligere vært søknad om etablering av fastmerker for vitenskapelige eller andre grunner i Nordkvaløya-Rebbernesøya landskapsvernområde. Det finnes ingen etablert praksis for dette for verneområdet, og styret må derfor behandle saken.

Ifølge naturmangfoldloven § 48 kan tiltaket det søkes dispensasjon til ikke stride med vernevedtakets formål og ikke påvirke verneverdiene nevneverdig, eller være viktig for sikkerhetshensyn eller vesentlige samfunnsinteresser. I dette tilfellet er ikke sikkerhet eller samfunnsinteresser gjeldene. Undersøkelsen vil ikke være i strid med formålet med vernet. Kartleggingen vil derimot gi økt kunnskap om kystnaturen som vernet ble opprettet for. Det er ikke registrert naturmangfold eller kulturminner som kan komme til skade dersom man tillater tiltaket.

Selv om tiltaket vil være i strid med verneforskriften vil det forbedre kunnskapsgrunnlaget om naturen og naturmangfoldet i verneområdet. Økt kunnskap om området vil gi forbedret forvaltning av verneområdet, og er viktig for forvaltningsmyndigheten.

Ifølge naturmangfoldloven § 7 skal prinsippene i naturmangfoldloven §§ 8-12 legges til grunn for all vurdering av tiltak i verneområder.

Kunnskapsgrunnlaget (jamfør nml § 8) er hentet fra artsdatbanken, naturbase.no og forvaltningsplanen for Nordkvaløya-Rebbernesøya landskapsvernområde. Vi anser kravet til kunnskapsgrunnlaget å være tilstrekkelig for behandling av søknaden.

Føre-var-prinsippet, jamfør nml § 9, skal følges dersom det ikke foreligger nok informasjon om tiltaket til å sikre at det ikke forekommer irreversibel skade på naturen eller naturmangfoldet. Det omsøkte tiltaket vil i liten grad vil påvirke den representative kystnaturen, de kvartærgeologiske landskapselementene eller de rike kulturminnene i området, og føre-var-prinsippet tillegges liten vekt.

Når det gjelder samlet belastning av tiltaket, jamfør nml § 10, anser vi det som lite sannsynlig at det vil bli mange slike tiltak i verneområdet. Det er også lite sannsynlig at en annen stor aktør som Miljødirektoratet vil ønske å gjennomføre liknende tiltak. I tillegg er tiltaket begrenset til et bestemt område. Tiltaket vil i også være viktig for det fremtidige kunnskapsgrunnlaget for området. Den samlede belastningen av tiltaket, tidligere tiltak og fremtidige tiltak ses på som akseptabel ettersom dette er et landskapsvernområde

Naturmangfoldlovens §§ 11-12 om kostnadene ved miljøforringelse og miljøforsvarlige teknikker og driftsmetoder ansees ikke som relevant i saken.

Fylkesmannen i Troms og Finnmark
Statens hus
9815 Vadsø

02.06.2020

Søknad om dispensasjon til fastmerking i verneområde

I samband med prosjektet Arealrepresentativ naturovervåkning (ANO) skal Sállir natur og våre underleverandørar (Miljøfaglig Utredning, Natur og Samfunn og Multiconsult) gjere vegetasjonsanalyser i Troms og Finnmark. ANO er eit nasjonalt overvåkingsprogram i regi av Miljødirektoratet, der data blir samla inn for å overvake endringar i artssamansetning, naturtypar og vegetasjonsdekning over tid. Det innsamla datamaterialet skal vidare brukast til å vurdere økologisk tilstand, og vil inngå som eit styrka datagrunnlag for miljøforvaltninga.

Flater på 500x500 meter er tilfeldig generert frå SSB sitt rutenett over heile landet. Innanfor kvar flate er det 18 punkt, og i desse punkta skal vi plassere ei kvadratmeterrute og utføre vegetasjonsanalyser. Kvadratmeterruta blir fjerna etter analysen, men ruta skal merkast med eit kort og tynt metallrøyr (aluminiumsfarga, 10-15 cm langt, 1,5 cm i diameter) i to av hjørna. Dette gir totalt 36 metallrøyr innanfor ei ANO-flate. I tillegg til fastmerker, brukar vi nøyaktig stadfesting, med svært nøyaktig GPS-utstyr. Metallrøyra er likevel nyttige for å finne igjen eksakt posisjon og kunne plassere rutene riktig ved neste besøk. ANO-flatene skal besøkast og undersøkast i 5-årige omdrev. Sluttår for prosjektet er foreløpig ikkje bestemt av Miljødirektoratet.

Sidan flatene er tilfeldig generert, hamnar nokre innanfor verneområde. For Troms og Finnmark gjeld dette for følgjande naturreservat og landskapsvernområde (flater innanfor nasjonalparkar blir behandla av dei enkelte nasjonalparkstyra):

- Persfjorden/Syltefjorden landskapsvernområde: ei flate
- Stabbursdalen landskapsvernområde: ei flate
- Nøklan landskapsvernområde: ei flate
- Ráisduottarháldi landskapsvernområde: to flater
- Lyngsalpan landskapsvernområde: tre flater
- Nordkvaløya – Rebbenesøya landskapsvernområde: ei flate
- Vardnesmyra naturreservat: ei flate

Vi søker med dette om dispensasjon til å setje ned fastmerker (metallrøyr) i ruter som hamnar innanfor dei nemnde verneområda. Eventuell merking vil skje i løpet av dei neste fem åra, tidlegast neste år.

Med beste helsing

Hilde Riksheim Tandstad
Miljøfagleg konsulent i Sállir natur

Feltinstruks - Arealrepresentativ naturovervåking (ANO)

Arealrepresentativ naturovervåking (ANO) er et nasjonalt overvåkingsprogram som vil samle inn data på viktige indikatorer for å vurdere økologisk tilstand i hovedøkosystemene. Det vil i tillegg gi en nøytral og helhetlig beskrivelse av status og utvikling av naturtyper i fastlands-Norge etter systemet Natur i Norge (NiN). Overvåkingen vil bidra til å styrke datagrunnlaget for miljøforvaltningen og miljøpolitiske beslutningsprosesser.

Design for datainnsamling

Datainnsamling i ANO foregår i ANO-flater á 500 × 500 m. På hver flate er det etablert et sett med 18 ANO-punkter i et regulært forband (Figur 1). ANO-flater og punkter kan med fordel bli tilrettelagt for GPS før feltarbeidet starter. Datainnsamling i ANO gjennomføres på ANO-punkter og inkluderer tre hovedkomponenter:

- 1) kartlegging av naturtyper etter NiN kartleggingsinstruks for målestokk 1:5000
- 2) registrering av tilstedeværelse/fravær av Naturtyper etter Miljødirektoratets kartleggingsinstruks for kartlegging av Naturtyper etter NiN2
- 3) registrering av indikatordata for fagsystem for økologisk tilstand (ØT)
 - a) ruteanalyse 1 m²
 - b) dekningsanalyse 250 m²



Figur 1: Eksempel på ANO-flate med 18 ANO-punkter i regulært forband

Heldigital datainnsamling


ANO har en heldigital arbeidsflyt der Miljødirektoratet har tilrettelagt et smart-feltskjema, basert på denne instruksjonen, i verktøyet [Survey 123 for ArcGIS](#). Survey 123 er en brukervennlig løsning for å lage, dele og analysere undersøkelser (surveys). Dataene registreres i felt, kvalitetssikres av oppdragstaker fortløpende før de sendes inn til Miljødirektoratet og blir lastet opp til ArcGIS online. Data kan samles inn via web, mobil eller nettbrett, med eller uten nettdækning.

Oppdragstaker(e) må ha en Naturbase-bruker for å bruke Survey 123, som gir tilgang til en AGOL-lisens hos Miljødirektoratet. Dette ordnes av Miljødirektoratet i forkant av feltsesongen. Det er ikke behov for annen lisens.

Innmåling og etablering av ANO-punkt

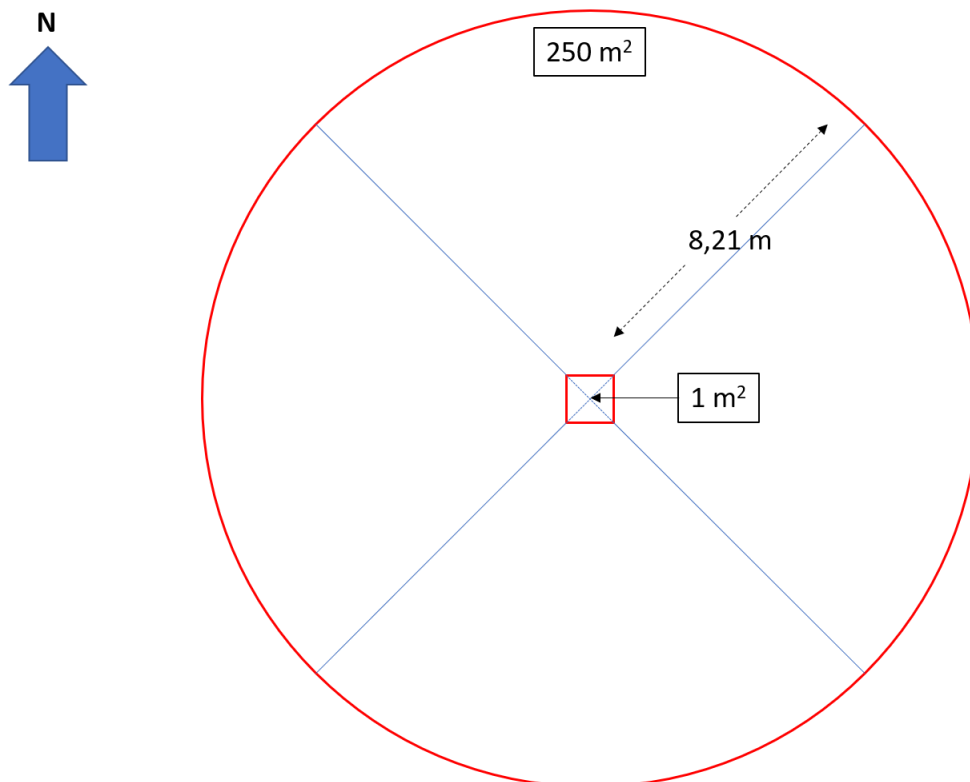
Ved førstegangs besøk av ANO-punktet skal senterpunktet innmåles med nøyaktig posisjoneringsutstyr (nettverks-RTK eller tilsvarende). Kartverket har ansvaret for de nasjonale bransjestandardene for kart, oppmåling og geografisk informasjon. Oppdragstaker bes om å sette seg inn i standarden som beskriver hvordan posisjonsbestemmelse med satellitter bør utføres i kart- og oppmålingsarbeider ([Satellittbasert posisjonsbestemmelse \(pdf\) 2009](#)).

ANO-variabler som skal brukes til ØT-indikatorer skal registreres på to romlige skalaer på et ANO-punkt, 1 m² og 250 m². På hvert ANO-punkt etableres en rute på 1 × 1 m, som legges ut i N-S retning. Ruten skal merkes med metallrør i hhv. sør-østre og nord-vestre hjørne. Dersom metallrør er uanvendelige, begrunnes dette i feltskjema. Det skal tas fem bilder av hvert punkt. Bildene tas i Survey 123 slik at hvert bilde blir tilknyttet riktig ANO-punkt. Bilder skal tas i hver himmelretning (fra alle fire sider av rammen) og rett ovenfra og ned. Bildene bør vise eventuelle kjennetegn rundt punktet, og bør tas i en slik vinkel at rammens plassering i terrenget vises (Figur 2).



Figur 2. Eksempelbilder tatt i himmelretningene av en 1m²-rute lagt ned på et ANO-punkt.

Rundt hvert ANO-punkt etableres en flate på 250 m², som tilsvarer en sirkel med radius 8,92 m. Senterpunktet for flaten er midten av 1 × 1 m-ruten, og avstanden fra hjørnene til sirkelens ytterkant er 8,21 m. Flaten etableres ved å trekke fire målebånd, ett fra hvert hjørne i 1 × 1 m-ruten, 8,21 m ut (figur 3). En oversikt over alle variabler som skal registreres, hvilken romlig skala de skal registreres på, samt presisering av metodikk for registrering, ligger i tabell 2.



Figur 3. På hvert ANO-punkt etableres en 1m²-rute og en 250 m²-flate rundt ruten.

Registrering av NiN-kartleggingsenhet og Naturtyper etter Miljødirektoratets instruks

For hvert ANO-punkt skal det registreres kartleggingsenhet(er) i målestokk 1:5000 etter gjeldende veiledere for kartlegging av terrestrisk naturvariasjon etter NiN (Bryn et al. 2018, Bryn og Ullerud 2018). Kartleggingsenhet skal registreres på to skalaer;

- 1) Punktregistrering av kartleggingsenhet med utgangspunkt i flatens senterpunkt. Et punkt har per definisjon ikke noe areal, men inventøren kan benytte det arealet som er nødvendig for å bestemme kartleggingsenheten. Dette gjøres ved å benytte tilsvarende areal i umiddelbar omgivelse, men ikke større areal enn nødvendig for å bestemme kartleggingsenheten.
- 2) Dominerende kartleggingsenhet i flaten på 250 m² rundt senterpunkt, og dekning av denne innenfor flaten.

Det skal i tillegg registreres tilstedeværelse/fravær av Naturtyper etter [Miljødirektoratets kartleggingsinstruks for kartlegging av Naturtyper etter NiN2](#).

Det er utformet en liste over NiN-beskrivelsesvariabler som skal registreres på hvert ANO-punkt, se tabell 1. NiN-beskrivelsesvariabler samler tilleggsinformasjon om NiN-kartleggingsenhetene som kartlegges. Utvalget av NiN-beskrivelsesvariabler er spesifikt mtp. hvilket hovedøkosystem ANO-punktet representerer (basert på NiN-kartleggingsenhet), henholdsvis skog, fjell, våtmark og semi-

naturlig mark. Beskrivelsesvariabler vurderes på 250 m² flaten rundt ANO-punktet. Hele sirkelens flate brukes hvis flatens dominerende kartleggingsenhet dekker alt areal, alternativt bare den delen av 250 m²-sirkelen som dekkes av den dominerende kartleggingsenheten.

Tabell 1 NiN-beskrivelsesvariabler som skal registreres for hver kartleggingsenhet på hvert ANO-punkt.

NiN-variabler	Romlig skala	Skog	Fjell	Våtmark	Semi-naturlig mark	Semi-naturlig strandeng	Kystlynghei	Boreal hei
Aktuell bruksintensitet (7JB-BA)	250 m ²			X	X	X	X	X
Slåtteintensitet (7JB-SI)	250 m ²			X	X			
Beitetrykk (7JB-BT)	250 m ²	X	X		X	X	X	X
Spor etter slitasje og slitasjebetinget erosjon (7SE)	250 m ²		X	X				
Spor etter ferdsel med tunge kjøretøy (7TK)	250 m ²	X	X	X				
Grøftingsintensitet (7GR-GI)	250 m ²			X				

Prosentvis dekning på ANO-punkt 1 m²

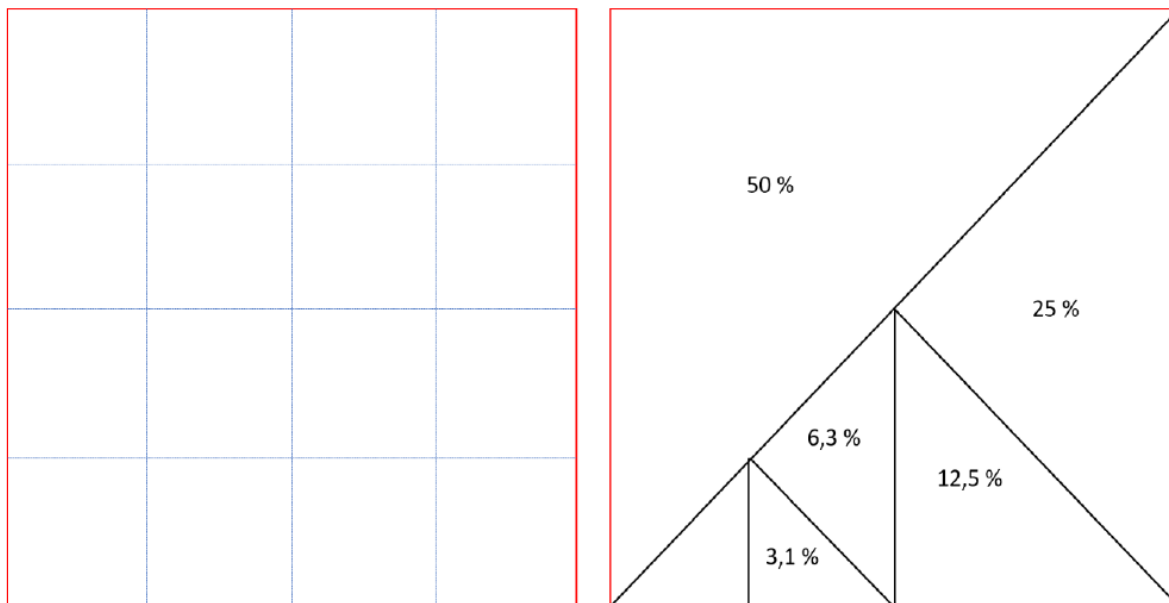
Prosentvis dekning av karplanter og vegetasjonssjikt innenfor 1 m²-ruter skal registreres ved hjelp av visuell estimering. For å få et godt estimat kreves god oversikt av vegetasjonen fra oversiden. For dekning av karplantearter, feltsjikt, bunnsjikt og strøsjikt projiseres dekning på en tenkt todimensjonal flate som er parallell med bakken. Alle levende plantedeler skal inkluderes, også fra individer som ikke er rotfestet innenfor ruten. For dekning av bar jord/stein/grus/berg estimeres det substratet du ser når du ser direkte gjennom vegetasjonen fra oversiden.

Dekning estimeres direkte på en kontinuerlig skala fra 0 til 100 %, med 1 %-oppløsning. Arter under 1 % dekning settes til 0,1.

Feilen rundt visuelle estimater av dekningsgrad kan være store, spesielt i den midtre delen av dekningsgradssjiktet (25–75 %).

Følgende prosedyrer skal brukes for å redusere feil:

- 1) øvelse og kalibrering mellom feltpersonell
 - a) alle feltpersonell registrerer samme rute uavhengig av hverandre. Resultatene sammenlignes og øvelsen gjentas til forskjellen mellom observatører er < 10 %.
- 2) bruk av helperuter/figurer (figur 4), enten
 - a) inndeling av rutene i småruter. Er ruten delt i 4 × 4 småruter, vil hver små-rute utgjøre 6,3 % av ruten.
 - b) utskrifter av figurer med kjent areal. Laminerte utskrifter kan tas med i felt.



Figur 4. Inndeling av ruten i småruter (venstre) eller utskrift av figurer med kjent areal (høyre) kan brukes til å veilede visuell estimering av dekningsgrad

Prosentvis dekning på ANO-punkt 250 m²

Innenfor 250 m²-flater, skal det registreres dekning av vedplanter i feltsjikt, dekning av busksjikt og tresjikt. Dekning er definert som vertikalprojeksjonen av levende biomasse, uttrykt som andel av arealet av observasjonsenheten (som er 250 m²). Feltsjikt er her definert som vegetasjon < 0,8 m høyde. For variabelen «vedplanter i feltsjikt» skal alle vedplanter i feltsjikt (opp til 0,8 m høyde) registreres. Merk at det er spesifisert arter som skal registreres for hvert hovedøkosystem (se tabell 2). Busksjiktet definert som vedplanter mellom 0,8–2 m høyde, mens tresjiktet er definert som den delen av artssammensetningen som utgjøres av trær, dvs. vedplanter > 2 m høyde. Dekning estimeres direkte på en kontinuerlig skala fra 0 til 100 %, med 1 %-oppløsning. Følgende presisering gjelder, i tråd med veileder for feltkartlegging etter NiN:

- Dekning av tresjikt og busksjikt defineres som arealet innenfor enkelttrærnes/buskenes kroneperiferi.
 - kroneperiferi er linjen mellom de ytterste grenspissene som markerer ytterpunktet av trekronens projeksjon på bakken (vertikalprojeksjon). Arealet innenfor trærnes kroneperiferi inkluderer åpninger i bladverket.

Også for dekning på 250 m²-skala er det behov for øvelse og kalibrering mellom feltpersonell, der alle feltpersonell registrerer samme rute uavhengig av hverandre. Resultatene sammenlignes og øvelsen gjentas til forskjellen mellom observatører er < 10 %.

Begrenset overvåking av ANO-punkt

Alle punkter skal registreres i Survey 123, men ved et tilfeldig utvalg av flater vil det være tilfeller der punkter havner i arealer hvor det ikke skal legges ned feltinnsats eller som er utilgjengelige. Her skal det gjennomføres en begrenset overvåking, som innebærer at man ikke utfører vegetasjonsundersøkelser, men det registreres hovedøkosystem, hovedtype og/eller kartleggingsenhet målestokk 1:5000 i NiN.

Hvis et ANO-punkt havner i sjø (marine vannmasser (M)) eller vann (limniske vannmasser (F)) skal det bare registreres hovedøkosystem. Tilfeller der ANO-punkt treffer snø- og issystemer (I), sterkt endret mark (T35-45) eller bratt/utilgjengelig terreng skal det også gjennomføres en begrenset overvåking.

Dersom 13 eller flere (av totalt 18) av ANO-punktene i en ANO-flate havner i sjø (marine vannmasser (M)), vann (limniske vannmasser (F)), snø- og issystemer (I), sterkt endret mark (T35-45) eller bratt/utilgjengelig terreng skal det gjennomføres en begrenset overvåking basert på fjernmåling på de resterende punktene i flaten. Store deler av dette arbeidet kan gjøres i forkant av feltarbeidet ved bruk av tolkning av topografiske kart og flyfoto sammen med overlay-analyser i GIS. For hver ANO-flate der alle punkt har begrenset overvåking skal det legges til en ny flate fra suppleringsflatene.

Innsamling og bearbeiding av jordprøver

Det skal tas to jordprøver, fortrinnsvis med jordbor, en prøve fra O-sjiktet og en fra mineraljord. Strølaget (Ol) skal ikke tas med. Jordprøven skal tas ved 4-6 jordstikk innenfor sirkelen på 250 m² rundt ANO-punktet av den dominerende kartleggingsenhet (1:5000 i NiN). Dersom flere ANO-punkt har samme kartleggingsenhet skal disse blandes til en samleprøve felles for hver kartleggingsenhet per ANO-flate. Jordmaterialet skal oppbevares i en åpen plastpose som legges i en papirpose merket med ANO-flateID, kartleggingsenhet i NiN og år. NB! Alle jordprøver skal fryses ned så raskt som mulig og holdes frosne frem til analyse.

Jordprøvene skal analyseres for pH (vann), tørrstoff, volumvekt (bulk density), glødetap (LOI), kornfordeling, kationbyttekapasitet (CEC, BaCl₂-metoden), total N og C, nitrat (NO₃⁻) og ammonium (NH₄⁺) på kjemisk laboratorium.

Tabell 2. Variabler som skal registreres i Survey 123.

Navn	Romlig skala	Enhet	Definisjon	Hvordan måle	Kommentar
Generelle registreringer					
Flate-ID			ID for ANO-flate		ANO-flate er nummerert som ANO0001-ANO
Punkt-ID			ID for punkt på ANO-flate, unikt		Punktene innad på en flate er nummerert fra 11-16, 21-26, 31-36, 41-46, 51-56, 61-66, jf. systematisk forband. Den unike ID til et punkt er kombinasjonen av flate-ID og punkt-ID.
Dato			DDMMYY		
Klokkeslett start			HHMM		Gir mulighet til å beregne tidsbruk per rute
Klokkeslett slutt			HHMM		
Vær			Sol/overskyet Opphold/nedbør Vind/vindstille		Værforhold kan påvirke observasjonene
NiN-registreringer					
Hovedøkosystem				Visuell estimering	
Kartleggings-enhet	1 m ² og 250 m ²		NiN-kartleggingsenhet i målestokk 1:5000	Visuell estimering	
Beskrivelses-variabler	250 m ²			Visuell estimering	Se detaljer i tabell 1
Naturtype etter Miljødirektoratets instruks	250 m ²	Ja/nei		Visuell estimering	
Ruteanalyse 1 m²					
Karplanter	1 m ²	1%	Alle arter av karplanter og hver arts dekning (%).	Visuell estimering: Projisert dekning på en tenkt to-dimensjonal flate som er parallell med bakken, inkludert alle plantedeler og individer som er rotfestet utenfor ruten.	Skal registreres for alle karplanter innenfor ruten. Arter med dekning < 1 % settes til 0,1. Navnsetting følger Artsdatabankens navnedatabase. Karplanter tas til art (eventuelt slekt hvis art ikke mulig*). Hvis latinske navn benyttes; skriv kode: 4 + 4 tegn (slekt + art), eks. <i>Ranunculus acris</i> = Ranu acri

Dekning av moser	1 m ²	1%	Total dekning av moser	Visuell estimering	Moser bestemmes ikke til art, men en samlet dekningsgrad bestemmes.
Dekning av torvmoser	1 m ²	1%	Total dekning av torvmoser	Visuell estimering	En egen vurdering av samlet dekningsgrad av torvmoser <i>Sphagnum</i> spp. Dekning av torvmoser vil alltid være ≤ mosedekning.
Dekning av lav	1 m ²	1%	Total dekning av lav.	Visuell estimering	Lav bestemmes ikke til art, men en samlet dekningsgrad bestemmes.
Dekning av strø	1 m ²	1%	Total dekning av strø	Visuell estimering, det substratet du ser når du ser direkte gjennom vegetasjonen fra oversiden.	Strø er dødt organisk materiale (døde planterester) i ruta, og en samlet dekningsgrad bestemmes.
Dekning av bar jord/ stein/ grus/ berg	1 m ²	1%	Dekning av substrat uten planter eller strø.	Visuell estimering	Samlet vurdering for alt substrat.
Flate-registreringer 250 m²					
Dekning av vedplanter i feltsjikt	250 m ²	1%	Vertikalprojisert dekning av levende vedplanter under 0,8m. Vedplanter omfatter det som i NiN defineres som dvergbusker, busker eller trær. Merk at det er ulikt utvalg av arter som skal registreres i de ulike hovedøkosystemene	Visuell estimering	Våtmark: dvergbjørk, einer, pors, geitved, vierarter, små planter av busker og trær hvis under 0,8 m. Semi-naturlig mark: variabelen er bare aktuell for nivå 2 typene semi-naturlig eng og semi-naturlig strandeng. Alle vedplanter registreres samlet. Skog: alle vedplanter registreres samlet Fjell: greplyng, krekling, blåbær, dvergbjørk, buskvier (alle ikke-krypende vier samlet), dvergviere (krypende viere samlet, f.eks. musøre, rynkevier, polarvier), bjørk
Dekning av busker i busksjikt	250 m ²	1%	Prosentandelen av flaten som ligger innenfor kroneperiferien til vedplanter mellom 0,8 og 2 m høyde.	Visuell estimering	Busksjiktet inkluderer forvedete arter mellom 0,8- 2 m høyde, dvs. busker samt små trær.
Dekning av tresjikt	250 m ²	1%	Prosentandelen av flaten som ligger innenfor trærnes kroneperiferi	Visuell estimering	Tresjiktet inkluderer trær > 2 m.
Dekning av problemarter	250 m ²	1%	Vertikalprojisert dekning av levende spesifiserte karplantearter	Visuell estimering	Semi-naturlig myr: blåtopp, einer, mjødukt, skogstorkenebb, sløke, strandrør, takrør, turt, tyrihjelms.

			<p>Registreres kun i semi-naturlige naturtyper.</p> <p>NB! Spesifiserte arter registreres etter naturtype. Se lister. Lister er ikke uttømmende.</p>		<p>Disse er i første rekke et potensielt problem i myrkantvegetasjon.</p> <p>Semi-naturlig eng: bjønnekjeks, einstape, englodnegras, geitrams, hestehavre, hundegras, hundekjeks, hvitbladtistel, knappsiv, krattlodnegras, lyssiv, mjørdurt, myrtistel, skogburkne, skogstorkenebb, sløke, smørtelg, snerprørkvein, stornesle, strandrør, sølv-bunke, turt, tyrihjel, åkertistel</p> <p>Semi-naturlig strandeng: havsivaks, strandrør, takrør</p> <p>Kystlynghei: blåtopp, einstape, knappsiv, lyssiv</p>
Dekning av død/skadet røsslyng	250 m ²	1%	<p>Vertikalprojisert dekning av død eller skadet røsslyng.</p> <p>Registreres kun i Kystlynghei.</p>	Visuell estimering	<p>Lyngbladbille er monofag, og overvintrer som voksen bille i mose og strølag i kystlyngheia, legger egg om våren og får fullvoksne individer på sensommeren. Lyngbladbillelarver kan gjøre store skader på røsslyngen i form av beiting, da får lyngen en lys kastanjebrun farge, og gammel lyng kan dø når angrepet blir sterkt.</p>
Dekning av fremmedarter	250 m ²	1%	<p>Vertikalprojisert dekning av fremmede arter.</p>	Visuell estimering	<p>Inkluderer karplanter som er listet som svært høy risiko (SE), høy risiko (HI) eller potensielt høy risiko (PH). Se liste under.</p>



Saksfremlegg

Arkivsaksnr: 2019/13101-10

Saksbehandler: Stine Emilie
Nøding Hansen

Dato: 14.08.2020

Utvalg	Utvalgssak	Møtedato
Nordkvaløya - Rebbenesøya verneområdestyre	3/20	15.09.2020

Vedlegg:

1 10. FMTF

Forvalters innstilling

Saksopplysninger

Det meste av materialet for bygging av gapahuken på innfallsporten i Mikkelvika ble kjøpt inn i 2019. Det viste seg i løpet av byggingen at prisen på kledningen til gapahuken ble noe dyrere enn først antatt. Forvalter meldte derfor inn behov for supplerende midler for dette til Miljødirektoratet. Nordkvaløya-Rebbenesøya landskapsvernområdet er tildelt 60 000 NOK i supplerende midler til gapahuken.

Vurdering



DET KONGELIGE KOMMUNAL-
OG MODERNISERINGSDEPARTEMENT

Supplerende tildelingsbrev 2-2020 til Fylkesmannen i Troms og Finnmark

Dato: 28.06.2020

Saksnummer: 20/29

Innhold

1. Innledning.....	3
2 Overordnede prioriteringer	3
2.2 Arbeids- og sosialdepartementet	3
2.3 Barne- og familiedepartementet	4
2.4 Helse- og omsorgsdepartementet	5
3 Mål for 2020	7
5 Budsjettildelinger 2020	10
5.1.1 Kap. 525 Fylkesmannsembetene (Utgifter)	10
5.2.4 Justis- og beredskapsdepartementet	11
5.2.5 Klima- og miljødepartementet	11
5.2.8 Kunnskapsdepartementet	12
5.2.9 Landbruks- og matdepartementet.....	14
7 Rapportering og resultatoppfølging.....	15

1. INNLEDNING

Det vises til virksomhets- og økonomiinstruks og tildelingsbrev 2020 for fylkesmannen som ble sendt ut 20. desember 2019.

Dette er det andre felles supplerende tildelingsbrevet til fylkesmannen for 2020. Det første supplerende tildelingsbrevet for 2019 ble publisert og sendt til embetene 17. februar.

Hovedintensjonen med dette styringsdokumentet er å tildele budsjettmidler som er stilt til disposisjon i løpet av året, blant annet i forbindelse med Revidert nasjonalbudsjett for 2020. I tillegg gis det også oppklarende eller korrigerende informasjon i forhold til styringssignaler gitt i de opprinnelige styringsdokumenter for inneværende år.

Dokumentet finnes også elektronisk på Styringsportalen (styringsportalen.no).

Ved spørsmål bes fylkesmannen ta kontakt med ansvarlig fagdepartement.

2 OVERORDNEDE PRIORITERINGER

2.2 Arbeids- og sosialdepartementet

Fylkesmannen skal gjennom tiltak som styrker kompetansen og regelverksetterlevelsen bidra til å øke kvaliteten på de sosiale tjenestene i kommunene og at kommunene ivaretar sitt ansvar for de sosiale tjenestene på en god måte.

Landsomfattende tilsyn har de senere årene avdekket svikt knyttet til blant annet tilgjengeligheten til de sosiale tjenestene, og dette blir tema for det landsomfattende tilsynet i 2020. Fylkesmannen skal også i 2020 medvirke til god kunnskap om sosialtjenesteloven for at kommunen skal gi forsvarlige sosiale tjenester for alle brukere. Dette innebærer blant annet at kommunene ivaretar tilgjengelighet til tjenestene, gjør individuelle vurderinger i den enkelte saken i tråd med lovens formål og systematisk sørger for at barneperspektivet ivaretas i NAV-kontoret.

Fylkesmannen skal i 2020 ha særlig fokus på opplæring og veiledning tilknyttet lovens krav til konkrete og individuelle vurderinger i utforming av tjenesten. Fylkesmannen skal i behandling av klagesaker etter sosialtjenesteloven ha særskilt fokus på om NAV-kontoret ivaretar barneperspektivet. Fylkesmannen skal samarbeide med relevante aktører for å bidra til at barn som vokser opp i familier som er i en sosialt og økonomisk vanskelig situasjon og ungdom som mottar ettervernstiltak fra barnevernet får nødvendig hjelp og tjenester fra NAV-kontoret.

Fylkesmannen skal i 2020 bidra i Helsetilsynets arbeid med å styrke tilsynet med de sosiale tjenestene i arbeids- og velferdsforvaltningen.

Føringer for situasjonstilpasset tilsyn og prioritering av tilsynsmyndighetenes ressurser i pandemisituasjonen er gitt i «Midlertidig retningslinjer for prioritering av klage- og tilsynsaktiviteter på sosialtjenesteområdet i koronapandemien

Fylkesmannen skal spesielt rette sine opplærings- og veiledningstilbud mot kommuner der tilsyn, klagesaksbehandling eller annen erfaring vitner om utfordringer. Opplæringstilbudet skal utformes slik at det i omfang, form og innhold møter opplæringsbehovene Fylkesmannen har identifisert. Veiledningstilbudet skal tilpasses NAV-kontorenes behov.

Fylkesmannen skal i opplæringen om kvalifiseringsprogrammet vektlegge at programmet er en rettighet og at hensikten med programmet er overgang til arbeid. Opplæring om kvalifiseringsprogrammet bør skje i samarbeid med NAV fylke. Arbeids- og velferdsdirektoratet skal utvikle tilskuddsordningen "Tilskudd til utvikling av sosiale tjenester i NAV-kontoret". Fylkesmennene bes om å bidra inn i dette arbeidet. Utføring av konkrete oppdrag av enkeltembeter gis i dialog med embete og i eget fullmaktsbrev.

Covid-19-pandemien har endret rammebetingelsene for å kunne følge opp en del av oppdragene og kravene i tildelingsbrevet, og departementet vil ta hensyn til dette i sin vurdering av resultatene for 2020. Vi ber om at embetene vurderer pandemiens betydning for resultatene i årsrapporten. Prioriteringene i tildelingsbrevet 2020 videreføres.

Som følge av Covid-19-pandemien er det særskilt viktig at fylkesmannsembetene medvirker til at kommunene bl.a. ivaretar tilgjengelighet til tjenestene og systematisk sørger for at barneperspektivet ivaretas i NAV-kontoret. Pandemien medfører et økt behov for økonomisk rådgivning i NAV-kontoret. Et vedvarende svekket arbeidsmarked gir økt risiko for at flere etter hvert vil havne i en vanskelig økonomisk situasjon, og at dette vil omfatte nye brukergrupper med mer komplekse utfordringer enn det hjelpeapparatet primært har kompetanse på i dag. Oppdrag knyttet til tjenesten Økonomisk rådgivning skal prioriteres i 2. halvår 2020.

2.3 Barne- og familiedepartementet

Fylkesmannen er en viktig støttespiller for kommunene i kompetanse- og kvalitetsutviklingen i kommunale tjenester for barn og unge.

Fylkesmannen skal videre ha en aktiv rolle i gjennomføringen av barnevernsreformen, ved å støtte kommunene i deres arbeid med å forberede ansvarsendringene som trer i kraft i 2022. Dette omfatter blant annet tiltak som bidrar til at kommunene reduserer svikt i saksbehandling, samt hever kvaliteten i hjelpetiltak, oppfølging av barn i fosterhjem og rekruttering av fosterhjem i barnets slekt eller nettverk.

Fylkesmannen skal sørge for at barnets perspektiv ivaretas ved tilsyn på barnevernområdet, og at barna blir involvert i tilsyn på en aktiv måte. Fylkesmannen må kontakte barna på egnet måte og må informere barna om hvordan de ved behov kan komme i kontakt med fylkesmannen.

Føringer for situasjonstilpasset tilsyn og prioritering av tilsynsmyndighetenes ressurser i pandemisituasjonen er gitt i «Midlertidig retningslinjer for prioritering av klage- og tilsynsaktiviteter på barnevernområdet i koronapandemien». På det forskriftspålagte

tilsynet med barnevernsinstitusjoner må hvilke konsekvenser pandemien har for omsorgen og oppfølgingen barna får på institusjonen være tema i samtalen med barna. Fylkesmannen skal gjennomføre tilsyn med virksomheten ved familievernkontor og med kommunenes ansvar for krisesentertilbudet, herunder tilbudet til barn og menn og spesielt sårbare personer med alvorlige rusproblem, psykiske lidelser og funksjonsnedsettelse. Tilsynet med kommunenes oppfølging av voldsutsatte i reetableringsfasen skal prioriteres.

Fylkesmannen skal bidra til at kommunene styrker innsatsen mot vold og overgrep mot barn, jf. Prop. 12 S (2016-2017) Opptappingsplan mot vold og overgrep (2017-2021). Fylkesmannen skal i sin tilsynsaktivitet, bidra til samhandling mellom barnevern og psykisk helsevern om barn som på samme tid har behov for tjenester fra begge. Det forventes at fylkesmennene benytter det elektroniske verktøyet som er utarbeidet for systematisk oversikt over risiko og sårbarhet ved barnevernsinstitusjonene i sitt fylke, og tar utgangspunkt i dette ved gjennomføring av tilsyn.

2.4 Helse- og omsorgsdepartementet

Fylkesmannens virkemidler og tiltak skal samlet sett være med på å bedre folkehelsen og øke kvaliteten, innovasjonsevnen og regelverksetterlevelsen i helse- og omsorgstjenestene.

I Meld. St. 15 (2017-2018) Leve hele livet - En kvalitetsreform for eldre, er målet å bidra til at eldre får mulighet til å mestre egen hverdag og får god hjelp når de trenger det.

Fylkesmannen har en sentral rolle i å gjennomføre reformen og koordinere det regionale støtteapparatet i reformperioden. Støtteapparatet veileder og bistår kommunene med å planlegge, utforme og gjennomføre reformen lokalt.

Fylkesmannen skal ha et særlig fokus på å bistå kommunene i arbeidet med langsiktig og helhetlig planlegging knyttet til kapasitet, kompetanse og kvalitet i tjenestene, for å møte de store demografiske utfordringene i fremtiden.

Fylkesmannen skal bistå kommunene i deres etterlevelse av krav om systematisk arbeid med kvalitetsforbedring og pasient – og brukersikkerhet, og vil ha en viktig rolle i å iverksette og følge opp tiltak i nasjonal handlingsplan for pasientsikkerhet og kvalitetsforbedring (2019-2023).

Fylkesmannen skal arbeide for regjeringens mål om god helse og gode liv, og at målet om å inkludere psykisk helse som en likeverdig del av folkehelsearbeidet blir realisert. Regjeringen la i 2019 fram en ny stortingsmelding om folkehelsepolitikken, Meld. St. 19 (2018-2019) Folkehelsemeldinga. Regjeringen la også i 2019 fram en ny opptappingsplan for barn og unges psykiske helse. Planen inneholder både folkehelse- og tjenesteperspektivet. Fylkesmannen har en viktig veileder og pådriverrolle overfor kommunene i dette arbeidet, i tråd med folkehelse-loven.

Andre områder som vil kreve fylkesmannens bidrag i 2020 og de kommende årene er videre oppfølging av Omsorg 2020, herunder Demensplan 2020, Kompetanseløft 2020, Fremtidens primærhelsetjeneste, jf. Meld. St. 26 (2014-2015), Opptappingsplanen for rusfeltet (2016-2020), Opptappingsplan mot vold og overgrep, Mestre hele livet – Regjeringens strategi for god psykisk helse (2017-2022), Opptappingsplan habilitering og rehabilitering og spesialistutdanning i allmennmedisin.

Fylkesmannen skal bidra til å understøtte regjeringens langvarige satsning på helsestasjons- og skolehelsetjenesten, inkludert svangerskapsomsorgen, og har en særlig viktig rolle i å følge med på kommunenes kompetansebehov og rekrutteringssituasjon.

Fylkesmannen har et helhetlig ansvar for embetets oppgaveportefølje på Helse- og omsorgsdepartementets ansvarsområder. Fylkesmannen skal gjøre en skjønnsmessig og risikobasert vurdering og prioritering, og bruke ressursene best mulig ut fra disse prioriteringene med sikte på endring og forbedring i tjenestene. Lovpålagte oppgaver skal prioriteres, og da særlig saker som omhandler enkeltpersoners rettigheter og saker der konsekvensene av svikt er alvorlige. NOU 2017:12; Svikt og svik i oppfølging av volds- og overgrepsofsatte, førte til lovendringer fra 2018, hvor helse- og omsorgstjenestens ansvar nå er tydeliggjort. Det vises også til omtale under kapittel 2.3 om samhandling mellom barnevern og psykisk helsevern. Fylkesmennene skal bidra inn i arbeidet med utvikling av tilsyn slik at det best mulig kan ivareta formålet som er pasientsikkerhet, kvalitet og tillit til tjenestene også i framtiden.

Føringer for situasjonstilpasset tilsyn og prioritering av tilsynsmyndighetenes ressurser i pandemisituasjonen er gitt i midlertidige retningslinjer fra Statens helsetilsyn for prioritering av planlagte tilsyn, håndtering av tilsynssaker og veiledning til fylkesmannens undersøkelser av smittevern ved sykehjem og omsorgsboliger med heldøgnsbemanning. Statens helsetilsyn vil i samråd med fylkesmennene revidere føringene for prioritering dersom utviklingen av smittesituasjonen og konsekvensene av ulike tiltak for befolkningen gjør det nødvendig.

Brukerinvolvering er fortsatt et satsingsområde. Brukerne av tjenestene skal oppleve at tilsynsmyndigheten blir mer tilgjengelig og åpen, og kunnskap og erfaringer fra brukerne skal bidra til å styrke faktagrunnlaget i saksbehandling og tilsyn.

Fylkesmannen skal tilstrebe en lik fordeling av ressurser mellom oppgaver under Helsedirektoratet og Statens helsetilsyn.

IKT er i økende grad en integrert del av helsetjenestene. Statens helsetilsyn er gitt midler for å ivareta IKT-perspektivet i tilsynet. Det er viktig å ha et tett samarbeid mellom Helsetilsynet og fylkesmennene om dette. Fylkesmennene skal påse at de har en person hos seg som kan være et kontaktpunkt til Helsetilsynet når det gjelder dette temaet.

Forklaring på resultatmål fra Helse- og omsorgsdepartementet: Styringsparameter og resultatmål retter seg enten mot Fylkesmannen, eller mot kommunene via embetet. Der oppdraget retter seg mot Fylkesmannen direkte, vil embetet bli vurdert på resultatmål. Når oppdrag skal gjennomføres i kommunene, er ikke embetet ansvarlig for selve måloppnåelsen. Embetet skal i rapporteringen likevel gjøre rede for hvordan man har arbeidet for at kommunene skal nå mål, og eventuelt hvorfor kommunene ikke når resultatmål.

3 MÅL FOR 2020

Styringsparametere	Resultatmål
	<p>Alle embetene JD Samfunnssikkerhet og beredskap Supplerende 2</p> <hr/> <p>3.1.1.2.1.1 Fylkesmannen skal gjennomføre tilsyn med kommunal beredskapsplikt. Kommuner for tilsyn velges ut på bakgrunn av en vurdering av risiko og vesentlighet. For å tilfredsstille nasjonale smitteråd kan Fylkesmannen vurdere alternativer til fysisk tilsyn, for eksempel via elektroniske plattformer. Fylkesmannen vurderer om helseberedskap skal inngå i tilsynet, ref. 3.1.1.2.1.2. Fylkesmannen forventes å gjennomføre tilsyn i 2020 så langt det lar seg gjøre, og tilpasser tilsynsaktiviteten slik at kommunene kan prioritere ressurser til å håndtere Covid-19.</p>

Styringsparametere	Resultatmål
<p>3.1.2.1.3 Opplæring og veiledning som følge av covid-19</p>	<p>Alle embetene ASD Helse, omsorg, barnevern og sosiale tjenester Supplerende 2</p> <hr/> <p>3.1.2.1.3.1 Alle NAV-kontor har fått tilbud om opplæring eller veiledning i bruk av midlertidig forskrift om unntak fra sosialtjenesteloven og midlertidig veileder for behandling av saker om økonomisk stønad under koronapandemien</p>

	<p>Alle embetene ASD Helse, omsorg, barnevern og sosiale tjenester Supplerende 2</p> <hr/> <p>3.1.2.1.3.2</p> <p>Alle NAV-kontor har fått tilbud om veiledning eller opplæring knyttet til nye utfordringer som oppstår som følge av Covid-19. Utfordringene vil potensielt variere mellom regioner, og kan eksempelvis omfatte fortolkning av sosialtjenesteloven opp mot nye brukergrupper.</p>
--	---

Oppdrag	
	<p>FMTL FMNO FMTF LMD Landbruk og mat Supplerende 2</p> <hr/> <p>3.1.6.2.6</p> <p>Fylkesmannen skal i 2020 gjennomføre møter i samarbeidsforumet med Sametinget og Norske Reindriftsamers Landsforbund.</p>

Oppdrag	
	<p>Alle embetene JD Samfunnssikkerhet og beredskap Supplerende 2</p> <hr/> <p>3.2.1.4.18</p> <p>Det er forventet iht Fylkesmannens samfunnssikkerhetsinstruks at Fylkesmannen evaluerer håndteringen av Covid-19 for å sikre læring og utvikling av samfunnssikkerhetsarbeidet lokalt og regionalt.</p>
	<p>Alle embetene ASD Helse, omsorg, barnevern og sosiale tjenester Supplerende 2</p> <hr/> <p>3.2.1.4.19</p> <p>Fylkesmannen er gjennom midlertidige endringer i regelverket for tilskudd til utvikling av sosiale tjenester i NAV-kontoret gitt fullmakt til å tildele midler over denne ordningen i 2020. Fylkesmann vil også bli gitt fullmakt til å tildele midler over ny midlertidig tilskuddsordning over kap.621, post 63 omtalt i Revidert Nasjonalbudsjett for 2020.</p>

Oppdrag	
----------------	--

3.3.1.2.6

Fylkesmannen skal holde løpende oversikt over tilstanden for norsk/russisk grensegjerde. Fylkesmannen skal hvert år sette opp en plan for eventuelle behov for vedlikehold, og hvordan vedlikeholdet skal gjennomføres. Frist 31.12.2020.

Styringsparametere	Resultatmål
	<p data-bbox="722 600 1294 678">Alle embetene BFD Helsetilsynet Tilsyn Supplerende 2</p> <hr/> <p data-bbox="722 730 850 763">3.3.1.3.2.1</p> <p data-bbox="722 779 1410 1144">Fylkesmannen skal ta kontakt med det enkelte barn med tilbud om tilsynssamtale. Hvilke konsekvenser koronapandemien har for omsorgen og oppfølgingen barna får på institusjonen må være tema i samtalen med barna. Barnet kan kontaktes i forkant eller under fylkesmannens tilsynsbesøk. Dersom barnet ikke var tilstede under tilsynsbesøket, skal fylkesmannen i etterkant kontakte barnet med tilbud om samtale.</p>

Oppdrag

Alle embetene | HOD | Helsetilsynet | Supplerende 2

3.3.1.3.9

Alle landets fylkesmenn skal føre tilsyn med somatiske spesialisthelsetjenester til pasienter som er plassert på en annen avdeling enn den som har spesifikk kompetanse og medisinsk ansvar (dvs. utlokaliserte pasienter). Tilsynet skal gjennomføres ved alle helseforetak i løpet av to år (2019 og 2020). Tilsynene utgjør en del av resultatmålet for planlagte tilsyn. Antallet som skal gjennomføres fremgår av veilederen for det landsomfattende tilsynet. Tilsynene skal utføres i tråd med veilederen. Dette tilsynet ble stilt i bero for resten av 2020 ved oppstarten av koronapandemien. Helsetilsynet vil vurdere om tilsynet skal gjenopptas i 2021.

3.3.1.3.10

Statens helsetilsyn har startet planleggingen og utviklingen av et landsomfattende tilsyn med tvang i psykisk helsevern i 2020-2021. Tilsynet starter opp med 2 – 4 tilsyn på landsbasis i 2020. Tilsynet er forutsatt gjennomført av sentralt sammensatte team. For de fylkene hvor det gjennomføres tilsyn i 2020, og senere i 2021, må det enkelte embetet bistå og delta ved gjennomføringen og oppfølgingen av tilsynet. Embetene det gjelder vil bli varslet i egne brev fra Statens helsetilsyn i andre halvdel av 2020. På grunn av kronapandemien tas det sikte på at tilsynet i all hovedsak blir gjennomført i 2021 og 2022.

3.3.1.3.11

Alle landets fylkesmenn skal føre tilsyn med praktiseringen av tvungen somatisk helsehjelp i den kommunal helse- og omsorgstjenesten. Tilsynet skal utføres i tråd med veileder utarbeidet av Statens helsetilsyn, og utgjør en del av resultatmålet for planlagt tilsyn. Antallet tilsyn som skal gjennomføres framgår av veilederen. Fristen for å gjennomføre tilsynene utvides til våren 2021.

Oppdrag

3.3.2.1.5

Fylkesmannen skal i løpet av 1. tertial sende SRF alle dommer avsagt etter 1.7.2013 om fratakelse av rettslig handleevne. Fylkesmannen skal også i løpet av 2020 sørge for at registreringen av personer fratatt rettslig handleevne er riktig i VERA og Løsøreregisteret.

5 BUDSJETTILDELINGER 2020

5.1.1 Kap. 525 Fylkesmannsembetene (Utgifter)

Tildeling på kap.525, post 01 for 2020

Kap/post	Betegnelse	Tildelinger 2020 (i 1000 kroner)	Gjeldende tildeling (i 1000 kroner)	Embete
525.01	Driftsutgifter (2. STB: Overf. fra 2019)	8 339 (2)	168 632	FMTF

Sum	8 339 (2)	168 632
------------	-----------	---------

Kap. 525.21 Fylkesmannsembetene - overføring fra 2019

Kap/post	Betegnelse	Tildelinger 2020 (i 1000 kroner)	Gjeldende tildeling (i 1000 kroner)	Embete
525.21	Overføring fra 2019	3 494 (2)	3 494	FMTF
	Sum	3 494 (2)	3 494	

5.2.4 Justis- og beredskapsdepartementet

Tildeling over kap. 469, post 01 Vergemålsordningen

Kap/post	Betegnelse	Tildelinger 2020 (i 1000 kroner)	Gjeldende tildeling (i 1000 kroner)	Embete
469.01	Vergemålsordningen	75 (2)	12 800	FMTF
	Sum	75 (2)	12 800	

5.2.5 Klima- og miljødepartementet

Elver og innsjøer

Kap/post	Betegnelse	Tildeling 2020 (i 1000 kroner)	Embete
	Sum	0	

Verneområder

Kap/post	Betegnelse	Prosjektnummer	Tildelinger 2020 (i 1000 kroner)	Gjeldende tildeling (i 1000 kroner)	Embete
1420.31	Midler til gapahuk ved Lyngsalpan landskapsvernområder (5.1.5.4)	14A20001	60 (2)	60	FMTF
		Sum	60 (2)	60	

I direktoratets supplerende for april:

* Inkurie tilbaketrekking av midler til tiltak med prioritet 4, 10 og 84 i ESS trekkes tilbake og overføres til SNO. Det samme gjelder kr. 20 000 (fra pott) som skal gå til uttak sv rødrev. (5.1.5.4)

** FMTL Tildeles 135` til uttak av lerk (pri 4 i ESS) og skjøtsel (pri 5 i ESS) i Grytdalen naturreservat, samt uttak av fremmede treslag i Homla naturreservat (pri 6 i ESS). (5.1.5.4)

*** FMTL Inkurie tilbaketrekking 100` til uttak av sitkagran i Bjugnholmen naturreservat m.fl. (prioritet 65 i ESS) trekkes tilbake og overføres til SNO. (5.1.5.4)

Nasjonalpark- og verneområdestyrer			
Kap/post	Betegnelse	Tildeling 2020 (i 1000 kroner)	Embete
	Sum	0	

Bevilgning

* Inkurie. Tildeling til Innlandet: Lomsdal-Visten NP: Utkikkspunkt (200.000) og uttak platanlønn (50.000). (5.1.5.4), tildelt i tillegg 1 (april) ble tildelt feil embete. Tildelt Nordland i 2 supplerende

Trua arter og naturtyper					
Kap/post	Betegnelse	Prosjektnummer	Tidelinger 2020 (i 1000 kroner)	Gjeldende tildeling (i 1000 kroner)	Embete
1420.21	Tiltak trua arter og naturtyper: gjelder innsaming for oppformering regional frøblanding natureng (5.1.5.6 og 5.1.5.11)	14A20058	70 (2)	70	FMTF
		Sum	70 (2)	70	

5.2.8 Kunnskapsdepartementet

225.67 - Opplæring i kvensk eller finsk som andrespråk				
Kap/post	Betegnelse	Tidelinger 2020 (i 1000 kroner)	Gjeldende tildeling (i 1000 kroner)	Embete

0225.67	Opplæring i kvensk eller finsk som andrespråk	-400 (2)	6 600	FMTF
	Sum	-400 (2)	6 600	

226.21 - 62258 Oppfølgingsordningen

Kap/pos t	Betegnelse	Prosjektnumme r	Tildelinge r 2020 (i 1000 kroner)	Gjeldend e tildeling (i 1000 kroner)	Embet e
0226.21	Oppfølgingsordninge n	62258	647 (2)	5 227	FMTF
		Sum	647 (2)	5 227	

Midlene skal nyttes for støtte til kvalitetsutviklingstiltak og regionale samlinger i Oppfølgingsordningen.

Midlene tildelt i supplerende 2 skal nyttes til forfasen i Oppfølgingsordningen i hht embetets budsjetterte utgifter. I denne tildelingen overføres 2/3, resterende 1/3 i supplerende 1 (januar 2021). Det tas forbehold om tildelte midler i statsbudsjettet 2021.

226.21 - 64078 - Inkluderende barnehage- og skolemiljø

Kap/post	Betegnelse	Prosjektnummer	Tildelinger 2020 (i 1000 kroner)	Gjeldende tildeling (i 1000 kroner)	Embete
0226.21	Inkluderende barnehage- og skolemiljø	64078	540 (2)	1 830	FMTF
		Sum	540 (2)	1 830	

Vi viser til «Informasjon om deltakelse i Inkluderende barnehage og skolemiljø. Samlingsbasert tilbud, pulje 5» av 15.10.19, og «Invitasjonsbrev samlingsbasert tilbud pulje 5, Inkluderende barnehage- og skolemiljø» av 05.03.20. Fylkesmennene gis fullmakt til å belaste kap. 226, post 21, prosjektnr. 64078 Inkluderende barnehage- og skolemiljø slik det fremgår av tabellen.

Tildelingen er basert på gamle embeter på grunn av at puljene startet opp slik.

Kontaktperson: Reidun Antonsen, rea@udir.no

231.21 - 21033 Inkluderende barnehagemiljø

Kap/post	Betegnelse	Prosjektnummer	Tildelinger 2020 (i 1000 kroner)	Gjeldende tildeling (i 1000 kroner)	Embete
0231.21	Inkluderende barnehagemiljø	21033	2 000 (2)	2 177	FMTF
Sum			2 000 (2)	2 177	

Vi viser til «Informasjon om deltakelse i Inkluderende barnehage og skolemiljø. Samlingsbasert tilbud, pulje 5» av 15.10.19, og «Invitasjonsbrev samlingsbasert tilbud pulje 5, Inkluderende barnehage- og skolemiljø» av 05.03.20. Fylkesmennene gis fullmakt til å belaste kap. 0231, post 21, prosjektnr. 21033 Inkluderende barnehage- og skolemiljø slik det fremgår av tabellen.

Tildelingen er basert på gamle embeter på grunn av at puljene startet opp slik.

Kontaktperson: Reidun Antonsen, rea@udir.no

5.2.9 Landbruks- og matdepartementet

Ekstraordinært tilskudd for å opprettholde hogstaktivitet i skogbruket 2020			
Kap/post	Betegnelse	Tildeling 2020 (i 1000 kroner)	Embete
Sum		0	

Landbruks- og matdepartementet fastsatte 9.6.2020 midlertidig forskrift for å opprettholde hogstaktivitet i skogbruket i 2020.

Midlene til denne ordningen er foreslått i revidert nasjonalbudsjett 2020. Foreløpig dato for behandling i Stortinget er 19. juni 2020. Forslaget innebærer 50 millioner kroner i en ekstraordinær tiltakspakke. Det er skogeier som kan søke om tilskudd.

Tilskuddsordningen skal bidra til at skogeiere i økt grad sysselsetter skogsentreprenører til å utføre helmekaniserte skogsdrifter der det tas ut tømmersortimenter som det er avsetning for. Samtidig skal miljøverdier knyttet til biologisk mangfold, landskap, friluftsliv og kulturminner i skogen ivaretas.

Fylkesmannen er vedtaksmyndighet for ordningen. Søknad skal sendes til kommunen som utreder saken og gir en uttalelse før saken oversendes fylkesmannen. Dette er tilsvarende forvaltning av ordinære driftstilskudd før 2020.

Midlene er fordelt med et grunntilskudd til alle fylker og deretter etter avvirkningsaktivitet i fylket de siste tre år. Det er usikkerhet mht. hvordan ordningen treffer og det holdes igjen en sentral pott på 20 mill. kroner som fordeles høsten 2020.

Midlene er ikke overførbare til 2021. Fylkesmannen må derfor prioritere ressurser slik at utbetalingsanmodninger fra skogeier blir behandlet i ØKS før det stenger for 2020.

7 RAPPORTERING OG RESULTATOPPFØLGING

Alle embetene | HOD | Helsetilsynet | Tilsyn | Supplerende 2

7.3.3.7.1

Vi ber fylkesmennene evaluere involveringen av brukere og pårørende i tilsynet med praktiseringen av tvungen somatisk helsehjelp i den kommunal helse- og omsorgstjenesten, jf. oppdrag 3.3.1.3.11 En samlet vurdering sendes til Statens helsetilsyn, og fristen utvides til våren 2021. Statens helsetilsyn vil utarbeide en rapportmal.

Alle embetene | LMD | Landbruk og mat | Supplerende 2

7.3.9.1

- Antall årsverk i landbruksforvaltningen i kommunene samlet per 31.12.2021, samt antall enheter/landbrukskontor i kommunene i embetet.
- Antall årsverk i landbruksavdelingen og antall årsverk i avdeling eller seksjon for reindriftsforvaltning per 31.12.2021.
- Ressurser benyttet til planlegging og gjennomføring av kontrollplanen på landbruks- og reindriftsområdet.

FMTL | FMNO | FMTF | LMD | Landbruk og mat | Supplerende 2

7.3.9.8

Det skal rapporteres på:

- Gjennomførte møter i samarbeidsforumet med Sametinget og Norske Reindriftsamers Landsforbund
- Gjennomførte møter i beredskapsutvalgene for reindrift
- Antall presentasjoner av prosjektet "Ut på vidda" på seminarer, konferanser etc.
- Status for etablering av prosjektet "Ut på vidda" som en permanent ordning.
- Antall reinbeitedistrikt som har oppdatert reindriftens arealbrukskart i løpet av året.

7.3.9.9

I gevinstrealiseringsplanen for LMD forventes det at sammenslåing av embeter skal gi økt kvalitet gjennom mer ensartet rådgivning, veiledning og forvaltningspraksis, og økt profesjonalisering og likebehandling innenfor områdene:

- Reindriftsloven
- Eiendomslovgivningen
- Husdyrkonsesjonsregelverket
- Kontroll og oppfølging av kommunenes forvaltning av produksjonstilskudd og avløsning til ferie og fritid, og regionale miljøtilskudd

Fylkesmannen bes redegjøre kort for status for hvordan gevinstrealiseringsplanen følges opp på LMDs område, herunder ev. utfordringer og risiko knyttet til realisering av gevinst innen fastsatt tidspunkt.

Med hilsen

Jan Olav Pettersen
ekspedisjonssjef (sign)

Bjørg Helene Holen
avdelingsdirektør



Saksfremlegg

Arkivsaksnr: 2020/7879-6

Saksbehandler: Stine Emilie
Nøding Hansen

Dato: 03.09.2020

Utvalg	Utvalgssak	Møtedato
Nordkvaløya - Rebbernesøya verneområdestyre	4/20	15.09.2020

Vedlegg:

- 1 Høring av kystzoneplan saksnummer - plan - 20/00785

Forvalters innstilling

Saksopplysninger

Planprogrammet for kystzoneplanen for Tromsøregionen (Tromsø, Karlsøy og Balsfjord kommuner) var på høring, med høringsfrist 31. august 2020. Forvalter skrev høringsuttalelse for planprogrammet og gjorde dem oppmerksom på verneområdestyret og hva styret forvalter, slik at vi blir tatt med videre i prosessen.

Selve kystzoneplanen kommer på høring neste år. Høringsuttalelser til dette behandler styret når det blir aktuelt.

Vurdering

Hei,

Vi gjør oppmerksom på at Ytre Karlsøy marine verneområde må tas med i Kystsonenplanen på lik linje med andre verneområder.

Vi gjør også oppmerksom på at det er Verneområdestyret for Nordkvaløya-Rebbernesøya landskapsvernområde har forvaltningsmyndighet for Nordkvaløya-Rebbernesøya landskapsvernområde, samt Flatvær, Måsvær og Breivika naturreservater. Verneområdestyret blir i styremøtet 15. september 2020 å ta stilling til om de også ønsker å være forvaltningsmyndighet for Ytre Karlsøy marine verneområde.

Verneområdestyret vil eventuelt komme med innspill på Kystsonenplanen når den kommer på høring.

Med vennlig hilsen / Dearvvuođat

Stine Emilie Nøding Hansen

Verneområdeforvalter

Miljøavdelingen/Birasgáhttenossodat

Fylkesmannen i Troms og Finnmark | Romssa ja Finnmárkku fylkkamánni

Mobil: 94 88 10 97

Telefon: 78 95 03 70

www.fylkesmannen.no/tf



Tenk miljø - trenger du å skrive ut denne e-posten?



Jurddaš birrašis – dárppašat go printet dán e-boasta?



Arkivsaksnr: 2020/1905-37

Saksbehandler: Stine Emilie
Nøding Hansen

Dato: 27.08.2020

Utvalg	Utvalgssak	Møtedato
Nordkvaløya - Rebbernesøya verneområdestyre	5/20	15.09.2020

Forvalters innstilling

Saksopplysninger

I samarbeid med Statens Naturoppsyn (SNO) gjennomføres det i 2020 kartlegging av mink i Nordkvaløya-Rebbernesøya landskapsvernområde og de tilgrensende naturreservatene. Det er satt ut 20 feller til nå, og det kommer ytterligere 30 i løpet av året. Hovedfokuset er nå i starten på Flatvær og Måsvær. Det står i tillegg noen få feller på Nordkvaløya og Rebbernesøya.

Det kartlegges og jaktes i hovedsak med minkfeller. Men når fellene røktes går man også over med hundeevipasje dersom man har hunder med som kan jakte mink.

Den 25. og 26. august var Stine ute med Thomas Johansen fra SNO og røktet de fellene som står opp og ellers sjekket området for mink. Thomas har to hunder som søker etter og finner eventuelle mink i området. Den 26. august var også Jan Lindrupsen fra Karlsøy jeger- og fiskeforening med ut.

Tirsdag 25. august fant vi tre mink i feller og to ble skutt. Onsdag 26. august ble det funnet tre mink i feller og tre ble skutt. I tillegg er vi sikker på at vi mistet minst en mink som la på svøm og forsvant i tanga.









Vurdering

Det er definitivt mink i verneområdene, og behov for å fortsette uttaket er tydelig.



Saksfremlegg

Arkivsaksnr: 2020/7871-6

Saksbehandler: Stine Emilie
Nøding Hansen

Dato: 08.09.2020

Utvalg	Utvalgssak	Møtedato
Nordkvaløya - Rebbernesøya verneområdestyre	6/20	15.09.2020

Forvalters innstilling

Saksopplysninger

Verneområdestyret fikk en henvendelse angående byggverk i landskapsvernområdet. Dette hadde ført til flytting av steiner som førte til sår i naturen. Det er ikke tillatt å bygge noe i verneområdet uten dispensasjon fra verneområdestyret. Forvalter har sendt ut brev til den det gjelder med informasjon om at denne byggingen ikke er lovlig, og vedkommende har vært i kontakt med forvalter og det skal rydde opp i situasjonen.

Vurdering

Styresak

ST 25/20 Møtegodtgjøring og reiseregning



Saksfremlegg

Arkivsaksnr: 2020/296-23

Saksbehandler: Stine Emilie
Nøding Hansen

Dato: 01.09.2020

Utvalg	Utvalgssak	Møtedato
Nordkvaløya - Rebbernesøya verneområdestyre	25/20	15.09.2020

Forvalters innstilling

Alle på møtet legger inn møtegodtgjørelse og reiseregning i app for dette og eventuelt tidligere møter.

Saksopplysninger

Styret ble i møtet 16. mars 2020 enig om å ha møtegodtgjørelse og reiseregning som fast styresak. Dette for å slippe mange krav lenge etter møtene er gjennomført å dermed få en mer oversiktlig økonomi for styret.

Styret blir enig om tid brukt på forberedelser og møtet.

Vurdering



Verneområdestyret
Nordkvaløya-
Rebbernesøya
landskapsvernområde

Saksfremlegg

Arkivsaksnr: 2020/296-24

Saksbehandler: Stine Emilie
Nøding Hansen

Dato: 01.09.2020

Utvalg	Utvalgssak	Møtedato
Nordkvaløya - Rebbernesøya verneområdestyre	26/20	15.09.2020

Forvalters innstilling

Saksopplysninger

Vurdering