



Midtre Nordland
nasjonalparkstyre

Møteinnkalling

Utvalg: Midtre Nordland nasjonalparkstyre
Møtested: Nordland nasjonalparksenter, Storjord
Dato: 10.03.2025
Tidspunkt: 10:00

Eventuelt forfall må meldes snarest til nasjonalparkforvalter. Vararepresentanter møter etter nærmere beskjed.

Saksliste

Utvalgs- saksnr	Innhold	Lukket	Arkiv- saksnr
ST 1/2025	Godkjenning av innkalling / protokoll		
ST 2/2025	Delegerte saker		
DS 1/2025	Vedtak - Gåsvatnan landskapsvernområde - tillatelse til bruk av snøskuter for frakt av varer og utstyr til hytte - Hanne Stoltenberg Myhre		2024/7157
DS 2/2025	Vedtak - dispensasjon - motorferdsel til egen hytte - Láhku (Lahku) nasjonalpark - Guri Therese Halsan	X	2016/5810
DS 3/2025	Sjunkhatten nasjonalpark - Tillatelse til bruk av snøskuter for frakt av varer og utstyr til hytte - Rainer Korneliussen		2016/141
DS 4/2025	Vedtak dispensasjon fra verneforskriften - Saltfjellet- Svartisen nasjonalpark - motorisert ferdsel med helikopter til DNT- hytta Tåkeheimen - Bodø og Omegns Turistforening (BOT)		2019/5104
DS 5/2025	Vedtak - Saltfjellet landskapsvernområde - tillatelse til bruk av snøskuter for frakt av varer og utstyr til hytte - Arvid Norbergesen		2013/1680
DS 6/2025	Vedtak - søknad - bruk av snøscooter - MIDNOR - Gåsvatnan landskapsvernområde - dispensasjon fra verneforskriften - Lillian Trones Osbak og Helge Osbak		2013/517
DS 7/2025	Vedtak - Gåsvatnan landskapsvernområde - tillatelse til bruk av snøscooter - Jon Jakobsen		2016/929
DS 8/2025	Vedtak - tillatelse til motorisert ferdsel i forbindelse med større vannskade på fritidseiendom - Junkerdal nasjonalpark - Stein Halvorsen		2012/3464
DS 9/2025	Saltfjellet-Svartisen nasjonalpark/Saltfjellet landskapsvernområde - tillatelse til bruk av snøskuter for transport av varer og utstyr til Krukkistua - DNT Rana og omegn		2024/7216
DS 10/2025	Vedtak - dispensasjon fra verneforskriften - bruk av snøskuter for frakt av varer og utstyr til hytte - Gåsvatnan landskapsvernområde - Arvid Stifjell		2016/639
DS 11/2025	Vedtak - dispensasjon fra verneforskriften - bruk av snøskuter for frakt av varer og utstyr til hytte - Gåsvatnan landskapsvernområde - Jan Steinar Olsen		2013/753
DS	Vedtak - dispensasjon fra verneforskriften -		2013/751

12/2025	Saltfjellet-Svartisen nasjonalpark - bruk av snøskuter for frakt av varer og utstyr til hytte - Julie Vestgård (Hjalmar Johansen - Kåre Johansen)	
ST 3/2025	Referatsaker	
RS 1/2025	Årsrapport 2024 - motorferdsel - MIDNOR - Saltfjellet - Svartisen nasjonalpark - dispensasjon fra verneforskriften - Norges vassdrags- og energidirektorat (NVE)	2014/90
RS 2/2025	Om kontrakt - MIDNOR - Saltfjellet landskapsvernområde - Minnesmerke Per Adde Kjemåvatnet	2023/31589
RS 3/2025	Rapportering av miljøkriminalitet - antall anmeldelser til politiet i 2024 - Midtre Nordland nasjonalparkstyre	2025/1146
RS 4/2025	Besøksstrategi - endelig godkjenning - krav om endringer knyttet til vinterkanalisering	2019/3977
ST 4/2025	Dypen naturreservat - Søknad om dispensasjon til oppføring av strømstolpe og jordkabel - Statskog SF	2025/132
ST 5/2025	Saltfjellet landskapsvernområde - søknad om gjennomføring av fuglehundprøve 14-16/3 2025 - Salten fuglehundklubb	2022/5767
ST 6/2025	Saltfjellet-Svartisen nasjonalpark og Gåsvatnan landskapsvernområde - søknad om dispensasjon for bruk av drone - Norsk rikskringkasting AS	2024/8886
ST 7/2025	Junkerdal nasjonalpark - Søknad om bruk av snøskuter for tilsyn på naust - Anne Katrin Skjeldal	2014/1165
ST 8/2025	Midtre Nordland nasjonalparkstyre - Virksomhetsplan og tildeling av midler 2025	2024/8581
ST 9/2025	Saltfjellet-Svartisen nasjonalpark og Saltfjellet landskapsvernområde - Søknad om videreføring av støtteforingstiltak for fjellrev - Norsk institutt for naturforskning (NINA)	2012/1976
ST 10/2025	Sjunkhatten nasjonalpark - søknad om gjennomføring av Marcialonga Bodø og søknad motorferdsel med skuter/helikopter - Marcialonga Arctic Races AS	2025/1634
ST 11/2025	Eventuelt	

ST 1/2025 Godkjenning av innkalling / protokoll
ST 2/2025 Delegererte saker
DS 1/2025 Vedtak - Gåsvatnan landskapsvernområde - tillatelse til bruk av snøskuter for frakt av varer og utstyr til hytte - Hanne Stoltenberg Myhre
DS 2/2025 Vedtak - dispensasjon - motorferdsel til egen hytte - Låhku (Lahku) nasjonalpark - Guri Therese Halsan
DS 3/2025 Sjunkhatten nasjonalpark - Tillatelse til bruk av snøskuter for frakt av varer og utstyr til hytte - Rainer Korneliussen
DS 4/2025 Vedtak dispensasjon fra verneforskriften - Saltfjellet- Svartisen nasjonalpark - motorisert ferdse med helikopter til DNT- hytta Tåkeheimen - Bodø og Omegns Turistforening (BOT)
DS 5/2025 Vedtak - Saltfjellet landskapsvernområde - tillatelse til bruk av snøskuter for frakt av varer og utstyr til hytte - Arvid Norbergesen
DS 6/2025 Vedtak - søknad - bruk av snøscooter - MIDNOR - Gåsvatnan landskapsvernområde - dispensasjon fra verneforskriften - Lillian Trones Osbak og Helge Osbak
DS 7/2025 Vedtak - Gåsvatnan landskapsvernområde - tillatelse til bruk av snøscooter - Jon Jakobsen
DS 8/2025 Vedtak - tillatelse til motorisert ferdse i forbindelse med større vannskade på fritidseiendom - Junkerdal nasjonalpark - Stein Halvorsen
DS 9/2025 Saltfjellet-Svartisen nasjonalpark/Saltfjellet landskapsvernområde - tillatelse til bruk av snøskuter for transport av varer og utstyr til Krukkistua - DNT Rana og omegn
DS 10/2025 Vedtak - dispensasjon fra verneforskriften - bruk av snøskuter for frakt av varer og utstyr til hytte - Gåsvatnan landskapsvernområde - Arvid Stifjell
DS 11/2025 Vedtak - dispensasjon fra verneforskriften - bruk av snøskuter for frakt av varer og utstyr til hytte - Gåsvatnan landskapsvernområde - Jan Steinar Olsen
DS 12/2025 Vedtak - dispensasjon fra verneforskriften - Saltfjellet-Svartisen nasjonalpark - bruk av snøskuter for frakt av varer og utstyr til hytte - Julie Vestgård (Hjalmar Johansen - Kåre Johansen)
ST 3/2025 Referatsaker

Fra: Hallgeir Elvehøy[hae@nve.no]
Sendt: 17.12.2024 11:02:55
Til: Postmottak SFNO[sfnopost@statsforvalteren.no]
Tittel: 2014/90 - Årsrapport for motorferdsel med dispensasjon - NVE

Hei, her er ei oversikt over vår motorferdsel innafør Saltfjellet-Svartisen nasjonalpark i 2024.

NVE har dispensasjon frå motorferdselforbodet i nasjonalparken fram til og med 2026 for å drive glasiologiske undersøkingar. I 2024 vart dispensasjonen nytta i følgjande høve:

6. mars vart helikopter frå Arctic Aviation i Bodø nytta ved vedlikehald av målestakane på breen. I tillegg vart NVE sin meteorologiske stasjon Engabreen – Skjæret på breskjæret nord for Snøtinden (1364 moh.) sjekka.

7. mai vart helikopter frå Arctic Aviation i Bodø nytta til å transportere to personar og to snøskutera frå Kilvik til Tåkeheimen. Snøskuterkøyninga omfatta ei rute mellom dei seks målestakane på breplatået og Tåkeheimen. Det var lite snø på breen. I tillegg bytta vi batteri på den meteorologiske stasjonen på Skjæret. Retur med helikopter frå Tåkeheimen om kvelden.

7. august vart eit helikopter frå Arctic Aviation i Bodø nytta ved vedlikehald av målestakane på breplatået. All vintersnøen hadde smelta ved målestakane. Det vart i tillegg gjort vedlikehald på den meteorologiske stasjonen på Skjæret.

19. november vart eit helikopter frå Arctic Aviation nytta ved minimumsmålingane på Engabreen. På bretunga smelta om lag 11 meter is mellom 7. mai og 19.november.

Basert på målingane var foreløpig utrekna vinterbalanse på Engabreen 1,7 m v.e. som er 64 % av gjennomsnittet for 1991-2020. Sommarbalansen på Engabreen var den største som er målt sidan 1970. Foreløpig utrekna sommarbalanse er -5,6 m v.e., og det er 203 % av gjennomsnittet for 1991-2020. Resultatet for massebalanseåret 2023/24 vart eit underskot på 3,9 m v.e. Dette er det største årlege underskotet vi har målt sidan 1970. Førre mest negative år var 2006. Då var underskotet 1,8 m v.e.

Frontmålinga viste at brefronten har gått tilbake 83 meter i år og dermed tilbake 483 meter siste 10 år (2014-24). Samla tilbakegang sidan 1999 då brefronten låg nesten heilt nede i Engabrevatnet er 857 meter.

Med helsing
Hallgeir Elvehøy

Senioringeniør
Hydrologisk Avdeling
Seksjon Bre is og snø
Telefon: (+47) 924 46 189
E-post: hae@nve.no
Nettside for bre: www.nve.no/bre



Norges vassdrags-
og energidirektorat



**Midtre Nordland
nasjonalparkstyre**

Postadresse
c/o Statsforvalteren i Nordland
Postboks 1405
8002 Bodø

Besøksadresse
Storjord
8255 Røklund

Kontakt
Sentralbord: +47 75 53 15 00
Direkte: +47 +4775531508
sfnopost@statsforvalteren.no
www.nasjonalparkstyre.no/midtre-nordland

STATSKOG SF
Postboks 63 Sentrum
7801 NAMSOS

Saksbehandler Sigrid Lium

Vår ref. 2023/31589

Deres ref.

Dato 10.02.2025

Saltfjellet landskapsvernområde - Angående kontrakt for etablering av minnesmerke for Per Adde Kjemåvatnet - Statskog SF

Viser til brev med kontrakt for etablering av minnesmerke fra Statskog SF mottatt av Statsforvalteren i Nordland 23.januar 2025 på vegne av Midtre Nordland nasjonalparkstyre.

Midtre Nordland nasjonalparkstyre er ikke riktig adressat for kontrakten da vi hverken er eller kan være kan være eier .

Det vises til vedtak i styresak 42/2023 fra styremøtet 19.september 2023 der Olof Anders Kuhmunen gis tillatelse til å føre opp et minnesmerke i bronse av Per Adde på Ministerhaugen ved Kjemåvatnet i Saltfjellet landskapsvernområde. I vedtaket legges ansvaret for minnesmerke til Nordland nasjonalparksenter. Ved utsending av vedtaket ble det presisert at oppsett av minnesmerke også trenger tillatelse fra Statskog SF som grunneier.

I etterkant av vedtak om tillatelse og oppsett av minnesmerke har det oppstått uklarheter rundt eierskapet til minnesmerke. Både grunneier Statskog SF og forvaltningsmyndigheten har gjort flere forsøk på få klarlagt hvem som er eier av minnesmerke. I telefonsamtale 11.februar 2025 bekrefter Olof Anders Kuhmunen, på vegne av Saltfjellet reinbeitedistrikt, at de kan være eier av minnesmerke og dermed også avtalepart for kontrakt om etablering av minnesmerke.

Kontrakten bes sendt til dem:
Saltfjellet reinbeitedistrikt v/ Olof Anders Kuhmunen
Luonos 14
8255 Røklund

Dersom de avviser dette, må vilkårene for tillatelsen anses for å være brutt og minnesmerke fjernes.

Med hilsen

Sigrid Lium
nasjonalparkforvalter

Nasjonalpark Saltfjellet-Svartisen, Junkerdal, Låhko, Sjunkehatten og Rago
Naturreservat Blakkådalen, Storlia, Semska-Stødi, Langvassdalen-Ruffedalen, Stor-Graddis og Junkerdalsura
Landskapsvernområde Saltfjellet og Gåsvatnan



Dette brevet er godkjent elektronisk og har derfor ikke underskrift.



**Midtre Nordland
nasjonalparkstyre**

Postadresse
c/o Statsforvalteren i Nordland
Postboks 1405
8002 Bodø

Besøksadresse
Storjord
8255 Røklund

Kontakt
Sentralbord: +47 75 53 15 00
Direkte: +47 75531557
sfnopost@statsforvalteren.no
www.nasjonalparkstyre.no/midtre-nordland

MILJØDIREKTORATET
Postboks 5672 Torgarden
7485 TRONDHEIM

Saksbehandler Marte Brekke

Vår ref. 2025/1146

Deres ref. 2025/1478 Dato 13.02.2025

Rapportering av miljøkriminalitet - antall anmeldelser til politiet i 2024 - Midtre Nordland nasjonalparkstyre

Viser til deres brev av 04.02.2025. Midtre Nordland nasjonalparkstyre har ikke anmeldt brudd på verneforskrifter eller naturmangfoldlov i 2024. Nasjonalparkstyret har heller ingen pågående saker.

Med hilsen

Marte Brekke
rådgiver

Dette brevet er godkjent elektronisk og har derfor ikke underskrift.

Nasjonalpark Saltfjellet-Svartisen, Junkerdal, Låhko, Sjunkehatten og Rago
Naturreservat Blakkådalen, Storlia, Dypen, Semska-Stødi, Langvassdalen-Ruffedalen, Stor-Graddis og Junkerdalsura
Landskapsvernområde Saltfjellet og Gåsvatnan



**Midtre Nordland
nasjonalparkstyre**

Postadresse
c/o Statsforvalteren i Nordland
Postboks 1405
8002 Bodø

Besøksadresse
Storjord
8255 Røklund

Kontakt
Sentralbord: +47 75 53 15 00
Direkte: +47
sfnopost@statsforvalteren.no
www.nasjonalparkstyre.no/midtre-nordland

Saltdal kommune
Kirkegt. 23
8250 Rognan

Saksbehandler Inge Sollund Ingvaldsen

Vår ref. 2019/3977

Deres ref.

Dato 18.12.2024

Besøksstrategi - Endelig godkjenning - Krav om endringer knyttet til vinterkanalisering

Vi viser til Miljødirektoratets brev om endelig godkjenning av besøksstrategi for verneområdene på Saltfjellet, og den medvirkningsprosessen Saltdal kommune har deltatt i over flere år.

Saltdal har i denne prosessen spilt inn flere ønsker om preparerte skiløyper i Gåsvatnan og Saltfjellet landskapsvernområde. Dette ble også forsterket av kommunens høringsuttalelse: «Oppkjøring av skiløyper må være en av de beste måtene å styre besøkende vinterstid. Kjører man opp løyper vil folk flest gå der og man får på en skånsom og enkel måte styrt bruke av verneområdene. Det bør ikke legges noen begrensninger for utsyr som brukes til å kjøre løyper med, ikke bare snøscooter, men også ATV med belte eller tråkkemaskin må være tillatt. Det bør gjøres enklere å få tillatelse til å etablere skiløyper i verneområdene, spesielt i landskapsvernområdene. Det bør også legges til rette for at det kan arrangeres skirenn og andre organiserte arrangement som går inn i landskapsvernområdene.» Forslagene var allerede tatt inn i besøksstrategien før høringa, med hensikt om å prøve ut noen av disse løypene.

Midtre Nordland nasjonalparkstyre ferdigstilte besøksstrategien på sitt styremøte 25. juni 2024, og den ble sendt til endelig godkjenning i Miljødirektoratet uten nevneverdige endringer på dette punktet.

I høst har besøksstrategien vært til sluttbehandling i Miljødirektoratet, og i brev datert 28. november 2024 (ligger vedlagt) skriver Miljødirektoratet: «Vi godkjenner besøksstrategien, men ber om at vinterstrategien justeres slik at den er innenfor rammene til verneforskriftene».

De peker på hjemmelsgrunnlaget for å preparere nye skispor. De gjør styret oppmerksom på at den hjemmelen til «oppkjøring og merking av skiløyper», er begrenset til de som eksisterte på vernetidspunktet. Dette har ikke vært kjent for oss i sekretariatet, og slik har vi ikke forstått verneforskriftene på dette punktet. Vi skulle ønsket at vi ble gjort kjent med denne forutsetninga da dokumentet var til faglig gjennomgang, før høring, hos Miljødirektoratet. Disse forutsetningene kom heller ikke tydelig frem da skiløypa mellom Beiarfjell og Tollådalen ble behandlet Nasjonalparkstyret sa også der at man heller burde se på utvidelse av løypene i landskapsvernområdet, fremfor å åpne for helt nye løyper i nasjonalparken.

Nasjonalpark

Saltfjellet-Svartisen, Junkerdal, Låhko, Sjunkehatten og Rago

Naturreservat

Blakkådalen, Storlia, Dypen, Semska-Stødi, Langvassdalen-Ruffedalen, Stor-Graddis og Junkerdalsura

Landskapsvernområde

Saltfjellet og Gåsvatnan



Vi kommer nå til å skrive om dokumentet for å møte på de endringene som Miljødirektoratet krever for å godkjenne besøksstrategien. Vi mener det er viktigere å få ferdigstilt besøksstrategien på nåværende tidspunkt, enn å gå nye runder med Miljødirektoratet om disse skiløypene. Dette utelukker ikke at dere har mulighet til å ta denne saken videre med Miljødirektoratet.

Med hilsen

Inge Sollund Ingvaldsen
nasjonalparkforvalter

Dette brevet er godkjent elektronisk og har derfor ikke underskrift.

Midtre Nordland nasjonalparkstyre
Postboks 1405
8002 BODØ

Trondheim, 28.11.2024

Deres ref.:

Vår ref. (bes oppgitt ved svar):
2022/11764

Saksbehandler:
Line-Kristin Larsen

Oversendelse av besøksstrategi for verneområdene på Saltfjellet til endelig godkjenning Miljødirektoratet

Vi viser til besøksstrategi mottatt 26. juni 2024 for endelig godkjenning. En omfattende og grundig prosess er lagt til grunn for strategien, og det er gjort en meget god jobb med å involvere relevante aktører i arbeidet. Nasjonalparkstyret har tatt til seg innspill fra de berørte kommunene, og innarbeidet dem i strategien.

Besøksstrategien er som resultat blitt et godt dokument for området. Sårbare naturverdier er godt beskrevet og satt i sammenheng med foreslått kanalisering av besøkende, samtidig som strategien ivaretar verdiskaping og opplevelser for besøkende. Vi har ikke mye å bemerke til dokumentet.

Angående den foreslåtte vinterstrategien, peker vi på hjemmelsgrunnlaget for preparering av nye skispor. Styret må være oppmerksomme på at hjemmel i forskriftene for oppkjøring av løyper er begrenset til spor som var der ved vernevedtaket, ikke nye spor.

Merknader angående dette og et par andre kommentarer ligger i vedlagt dokument "*Besøksstrategi verneområdene på Saltfjellet_endelig godkjenning*".

Vi godkjenner besøksstrategien, men ber om at vinterstrategien justeres slik at den er innenfor rammene til verneforskriftene.

Hilsen
Miljødirektoratet

Dette dokumentet er elektronisk godkjent

Terje Qvam
seksjonsleder

Line-Kristin Larsen
seniorrådgiver

Kopi til:

Marte Brekke

Vedlegg

- 1 Besøksstrategi verneområdene på Saltfjellet_endelig godkjenning



Utvalg	Utvalgssak	Møtedato
Midtre Nordland nasjonalparkstyre	4/2025	10.03.2025

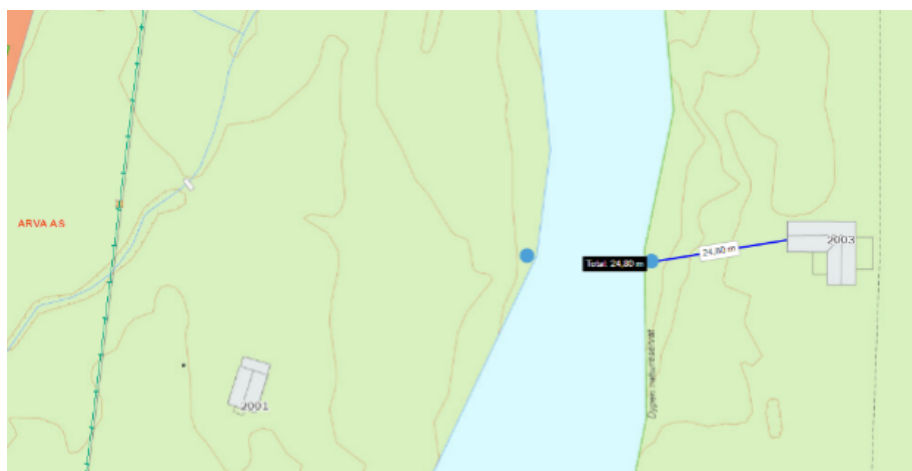
Dypen naturreservat - Søknad om dispensasjon til oppføring av strømstolpe og jordkabel - Statskog SF

Forslag til vedtak

Midtre Nordland nasjonalparkstyre avslår søknaden fra Statskog SF om oppføring av strømstolpe og jordkabel/luftledning ved sin hytte Fagermokoia i Dypen naturreservat. Avslaget er gitt med hjemmel i verneforskriften for Dypen naturreservat § 3 første avsnitt.

Bakgrunn

Statskog SF søker 07.01.2025 om dispensasjon for oppføring av strømstolpe i Dypen naturreservat for å tilkoble sin hytte Fagermokoia (1840-73/1) til strømmettet. Statskog SF foreslår to ulike alternativ for gjennomføring: Enten ved å legge jordkabel langs stien fra strømstolpen ved elven, eller ved å benytte luftledning. Avstanden fra stolpen til hytten er ca. 25 meter. Strømstolpen må plasseres over flomgrensen, og derfor er det nødvendig å trekke luftledning fra motsatt side av elven, og noen meter inn i naturreservatet. Det er ikke mulig å legge jordkabel gjennom elven.



Kart 1: Illustrasjonen, kopiert fra søknaden, viser mulig plassering av strømstolpen og traséen som skal benyttes for jordkabel eller luftledning.

Grunnlaget for avgjørelsen

Dypen naturreservat ble vernet ved kongelig resolusjon 21. desember 2000. Midtre Nordland nasjonalparkstyre forvalter Dypen naturreservat, og skal behandle søknader i dette verneområdet.

Formålet med forskriften er å bevare et område som inneholder en bestemt type natur i form av en relativt lite påvirket forekomst av furuskog med dens typiske plante- og dyreliv, og som har betydelige forekomster av tørrgadd og læger.

Formålet omfatter også bevaring av det samiske naturgrunnlaget.

Det er en målsetting å beholde verneverdiene i best mulig tilstand, og eventuelt videreutvikle disse. Naturreservatet anses som velegnet til å øke sin verneverdi gjennom fri utvikling, blant annet ved at mengden gammel furu og død ved øker.

Det er forbudt, etter §3 første avsnitt, å iverksette virksomhet og tiltak som kan endre naturmiljøet. Dette inkluderer blant annet fremføring av luftledninger og jordkabler.

Dette betyr at oppføring av en strømstolpe og bruk av en luftledning eller jordkabel ikke har hjemmel i verneforskriften. Forvaltningsmyndigheten kan imidlertid gjøre unntak fra et vernevedtak etter naturmangfoldlovens § 48, dersom det ikke strider mot vernevedtakets formål og ikke kan påvirke verneverdiene nevneverdig, eller dersom sikkerhetshensyn eller hensynet til vesentlige samfunnsinteresser gjør det nødvendig.

Søknaden skal også vurderes etter prinsippene i naturmangfoldloven §§ 8 til 12 jf. naturmangfoldloven § 7.

Vurdering

Det er forbudt å iverksette virksomhet og tiltak som endrer naturmiljøet i Dypen naturreservat. Dette inkluderer blant annet fremføring av luftledninger og jordkabler.

Oppføring av strømstolpe med luftledning eller jordkabel har ingen hjemmel i verneforskriften og må vurderes etter §48 i naturmangfoldloven. §48 skal vurderes strengt, og skal ikke anvendes for å utvide rammene som er fastsatt i vernevedtaket. Naturmangfoldlovens §48 første alternativ har vilkår om at tiltaket ikke strider mot vernevedtakets formål og at det ikke kan påvirke verneverdiene nevneverdig.

Formålet med vernet av Dypen naturreservatet er å bevare et område som inneholder en relativt lite påvirket forekomst av furuskog, med dens typiske plante- og dyreliv, samt betydelige forekomster av tørrgadd og læger. Naturreservatet er en av de mest intakte furuskogene i Nordland og har et interessant artsmangfold, spesielt knyttet til død ved, som har stor nasjonal naturverdi. Etablering av naturreservatet ble gjort med bakgrunnen i et ønske om å bevare de viktige naturverdiene i boreale skoger. Verneområdet er preget av gammel, grovvokst furu, med enkelte områder med urskogspreg, og innslag av bjørk. Dette gir et grunnlag for et mangfold av arter, særlig vedboende sopp og lav, hvorav flere er registrert som rødlistet. I tillegg er området betydningsfullt for reindriften. Kravet til vitenskapelig og erfaringsbasert kunnskap om naturmangfold i naturmangfoldloven § 8 vurderes som oppfylt.

Forvaltere har vært på befaring i tiltaksrommet. Langs den foreslåtte traséen for strømstolpen og kabelen, står det flere furutrær. Dette betyr at bruk av luftledninger kan medføre behov for beskjæring av større greiner, for å opprettholde tilstrekkelig avstand til kabelen, noe som vil skade naturmiljøet direkte. Ved bruk av jordkabel kan gravearbeid skade trærnes rotsystem, selv om vegetasjonen på overflaten trolig ikke vil påvirkes nevneverdig dersom man graver langs den eksisterende stien. Det er også en risiko for at fremtidig vedlikehold kan føre til ytterligere inngrep i naturreservatet.

Tiltaket vurderes å være i strid med verneformålet, ettersom naturreservatet er et skogvern. Videre er det vanskelig å forutsi omfanget av skade på naturmiljøet som tiltaket kan medføre. Det er usikkert om strømstolpen og en eventuell luftledning eller jordkabel vil påvirke trærne eller skogmiljøet i fremtiden. På grunn av denne usikkerheten rundt de potensielle virkningene på naturmiljøet, skal føre-var prinsippet i naturmangfoldlovens §9 tillegges vekt.

Hytta ligger svært lett tilgjengelig ved E6 over Saltfjellet. Vi er usikre på om tilrettelegging med strøm vil føre til økt bruk av området, og dermed øke den samlede belastningen på naturreservatet jf. naturmangfoldlovens §10.

Videre må det alltid vurderes om en tillatelse kan skape presedens. Ved å gi en tillatelse til det omsøkte tiltaket, kan det komme flere lignende søknader om å få innlagt strøm til utleiehytter i fremtiden. Med denne sakens karakter, med nærhet til eksisterende infrastruktur, vurderer vi likevel ikke presedensvirkningen som særlig stor.

Siden begge vilkårene i første alternativ i første ledd må være oppfylt for at dispensasjon kan gis, vurderer vi at det er ikke mulig å innvilge en dispensasjon til den omsøkte tiltaket. Dermed er naturmangfoldlovens §§ 11-12 ikke relevant.

Konklusjon

Midtre Nordland nasjonalparkstyre avslår søknaden fra Statskog SF om oppføring av strømstolpe og jordkabel/luftledning ved sin hytte Fagermokoia i Dypen naturreservat.

Klageadgang:

Avgjørelsen kan påklages til Miljødirektoratet. Klagefristen vil være tre uker etter at vedtaket er mottatt. Eventuell klage sendes gjennom nasjonalparkstyret.

Andre relevante dokumenter, ikke vedlagt:

- Rundskriv om forvaltning av verneforskrifter, M106 – 2014
- Eidissen S.E og Lorås, J. 2014. Dypen naturreservat i Lønsdal – biologiske verdier og samisk kulturarv. Blyttia 72:215-228.



Utvalg	Utvalgssak	Møtedato
Midtre Nordland nasjonalparkstyre	5/2025	10.03.2025

Saltfjellet landskapsvernområde - søknad om gjennomføring av fuglehundprøve 14-16/3 2025 - Salten fuglehundklubb

Forslag til vedtak

Salten fuglehundklubb gis tillatelse til gjennomføring av fuglehundeprøve i Saltfjellet landskapsvernområde. Tillatelsen er gitt med hjemmel i verneforskriften for Saltfjellet landskapsvernområde § 11 med henvisning til Naturmangfoldloven § 48, første ledd. Tillatelsen gis med følgende vilkår:

Vilkår:

- Tillatelsen gjelder i fra 14. til 16 mars 2025.
- Slippområde(r) skal avklares med Saltfjellet reinbeitedistrikt før prøven gjennomføres.
- Hvis kriseberedskapsutvalget i Nordland har erklært beitekrise og det er rein i områdene, kan ikke tillatelsen benyttes.
- Tillatelsen gjelder kun kartfestede slippområder (vedlagt).
- Tillatelse gjelder for inntil 6 parti per dag og opptil 14 hunder i hvert parti. (20 hunder i finale)

Arrangementet kan kreve tillatelse fra berørte kommuner og grunneiere.

Bakgrunn

Salten fuglehundklubb søker per e-post den 18.12.2024 om tillatelse til å arrangere fuglehundprøve i Saltfjellet landskapsvernområde 14.-16. mars 2025. I søknaden er det vedlagt kart over tre avgrensede slippområder vest for E6: Golan, Lønsdal og Kjemånasen, og tre slippområder øst for E6: Øvre Viskis, Nedre Viskis og Flatviskis.

I epost mottatt 02.02.2025 gir leder for Salten fuglehundklubb, etter forespørsel fra sekretariatet, utfyllende opplysninger om arrangementet:

Antall hunder er vanskelig å vite på forhånd siden påmeldingsfrist er 7 mars. Jeg kan tippe på mellom 150-200 hunder fordelt på 3 dager. Det vil si fra 3 til 6 parti hver dag. I kvalitet kan det være maks 14 hunder pr parti. I vinnerklassen kan det være maks 20 hunder pr parti. Det vil bli maks 2 parti i vinnerklassen på lørdag og 1 parti på søndag, (finale).

Når det gjelder slippetid varierer det litt om det er en ung hund eller en voksen hund. De unge hundene vil kunne få opptil 60 min slippetid ila en dag, mens en voksen hund kan få alt fra 5 min eller opptil 60 min ila en dag. Alle slipp foregår med 2 hunder i hvert slipp.

Vi har 10 terreng totalt hvis vi får de terrengene som vi har søkt om hos dere. Grunnen til at vi vil ha flest mulig terreng er for å ikke være så sårbare hvis det er Rein i noen av terrengene. Vi har god dialog med reindrifta og benytter selvfølgelig ikke terreng hvor det er observasjoner av Rein.

Det vil bli benyttet ski som fremkomstmiddel i alle terreng.

Fuglehundprøven i regi av Salten fuglehund har flere ganger blitt arrangert i verneområdene som forvaltes av Midtre Nordland nasjonalparkstyre. I 2020 fikk verneområdene på Saltfjellet ny verneforskrift, inkludert Saltfjellet landskapsvernområde. Det foreligger en lengre saksbehandlingsprosess knyttet til forrige søknad fra Salten fuglehundklubb, som endte med klagebehandling og endelig vedtak med avslag til gjennomføring av prøve i Saltfjellet LVO, fra Miljødirektoratet (sak 2023/6824).

Den 11. april 2024 mottok Midtre Nordland nasjonalparkstyre vedtaket fra Miljødirektoratet.

I sitt vedtak skriver Miljødirektoratet blant annet:

«Saltfjellet landskapsvernområde er imidlertid ikke bare vernet som landskapsvernområde, men i tillegg også som biotopvernområde, jf. verneforskriften § 2 tredje ledd. Biotopvernområdet dekker hele landskapsvernområdet og er vedtatt for å ivareta fjellreven. I biotopvernområder som overlapper helt eller delvis med landskapsvernområder, kan det fastsettes bestemmelser om ferdsel til fots og organisert ferdsel til fots.

Ifølge verneforskriften for Saltfjellet landskapsvernområde må organisert ferdsel og ferdselsformer som ikke skjer til fots ha særskilt tillatelse fra forvaltningsmyndigheten dersom dette kan forstyrre fjellrev eller påvirke dens livsbetingelser, se § 7 annet ledd jf. § 1 annet ledd bokstav c). Det er et vilkår for å regulere ferdsel til fots etter denne bestemmelsen at ferdsel kan påvirke fjellreven og dens livsbetingelser. For å avgjøre søknaden må styret må derfor ta stilling til om omsøkte ferdsel kan ha innvirkning på fjellreven eller dennes leveområder.

Videre heter det i bestemmelsen at nærmere retningslinjer gis i forvaltningsplanen. Det er ikke utarbeidet forvaltningsplan. Ifølge foredraget til kgl.res for Saltfjellet landskapsvernområde med biotopvern uttalte Klima- og miljødepartementet heter det imidlertid at "... fjellrev med forslaget vil få bedre beskyttelse av sitt økologiske funksjonsområde innenfor verneområdet, noe fjellrev ikke har i verken i dagens verneforskrift eller i forskrift om fjellrev som prioritert art. Dette innebærer at

forvaltningsmyndigheten i vurdering av dispensasjonssøknader må vektlegge at fjellrev er en del av verneformålet. Selv om motorferdsel i reindriften kan medføre støy og forstyrrelser, vil det fortsatt kunne gis tillatelse til dette, men det må gjøres en mer konkret vurdering av hvordan dette kan påvirke fjellreven og dens livsbetingelser. Departementet foreslår også bestemmelse om at annen støy som vesentlig kan forstyrre fjellrev er forbudt. Videre foreslås det bestemmelse om at større arrangementer, organisert ferdsel og ferdselsformer som ikke skjer til fots, må ha særskilt tillatelse fra forvaltningsmyndigheten, dersom dette utgjør en mulig fare for forstyrrelse av fjellrev."

Vedtaket inkluderer også omfattende informasjon fra NINA om hvilke faktorer som forstyrrer fjellreven og hvordan man videre kan forhindre at fjellrev blir forstyrret ("Sett fjellrev? Meld fra om fjellrevobservasjoner" publisert 5. juli 2021).

Søknaden ble da avslått med hensyn til fjellrev, med hovedvekt på den spesielt sårbare tiden i slutten av april.

Grunnlaget for avgjørelsen

Saltfjellet landskapsvernområde ble først vernet ved kgl.res. 8. september 1989. Verneforskriftene er senere revidert 16. oktober 2020. Landskapsvernområdet forvaltes av Midtre Nordland nasjonalparkstyre.

Formålet med Saltfjellet landskapsvernområde med biotopvern er å ta vare på et egenartet natur- og kulturlandskap av stor naturhistorisk, økologisk, kulturell og opplevelsesmessig verdi. Videre er formålet med forskriften å ta vare på

- a. et stort høyfjellsområde med særlig stor kvartærgeologisk verdi i avsetninger dannet i slutten av siste istid
- b. et identitetsskapende landskap preget av mange samiske og andre kulturminner
- c. et viktig økologisk funksjonsområde for fjellrev.

I tillegg skal forskriften sammen med forskriftene for Saltfjellet-Svartisen nasjonalpark, Gåsvatnan og Nattmoråga landskapsvernområder og Blakkådalen, Dypen, Fisktjønnå og Semska-Stødi naturreservater bidra til å bevare et stort, sammenhengende naturområde som også inneholder mange samiske og andre kulturminner.

Forskriften skal gi allmennheten anledning til å oppleve naturen og landskapet gjennom naturvennlig og enkelt friluftsliv med liten grad av teknisk tilrettelegging. Formålet omfatter også bevaring av det samiske naturgrunnlaget.

Ferdsel og aktiviteter i verneområdet er regulert av §7 i verneforskriften. Organisert ferdsel og ferdselsformer som ikke skjer til fots må ha særskilt tillatelse fra forvaltningsmyndigheten dersom dette kan forstyrre fjellrev eller påvirke dens livsbetingelser, jf. § 1 annet ledd, bokstav c). Større arrangementer kan kun gjennomføres etter tillatelse fra forvaltningsmyndigheten.

Landskapsvernområdet har ingen forvaltningsplan.

Det er ingen spesifisert åpning i verneforskriften for å gi tillatelse til å gjennomføre omsøkte arrangement, og søknaden må behandles etter forskriftens generelle dispensasjonsbestemmelse § 11. Den viser til at forvaltningsmyndigheten kan gi dispensasjon etter naturmangfoldlovens § 48, derom følgende vilkår er oppfylt:

- Tiltaket ikke strider mot vernevedtakets formål, og,
- ikke kan påvirke verneverdiene nevneverdig, eller,
- dersom sikkerhetshensyn eller hensynet til vesentlige samfunnsinteresser gjør det nødvendig.

Søknaden skal behandles etter naturmangfoldloven §8-12.

Vurdering

I nyeste Nina-rapport; «NINA Rapport 2511 *Fjellrev i Norge 2024*» er ferdslen beskrevet i eget avsnitt (s.14). NINA mener fjellrev viser tegn på endret adferd ved ferdslen allerede på 500 meters avstand og ber Miljødirektoratet vurdere en innskjerping av avstandsreglene da det etter studier viser seg at fjellreven endrer adferd tidligere enn tidligere antatt. Økt antall mennesker gir økt fare for forstyrrelser og dette fordrer enda større avstand. Tidligere var 300 meter oppgitt. Dette viser til at fjellreven kan bli stresset dersom mennesker kommer for nært. Avstanden til fjellrev bør være lengre dersom det er åpent og flatt terreng.

Fjellreven er spesielt sårbar under etableringen i mars-april og under yngletiden fra mai-juni. Det er spesielt viktig at arten ikke forstyrres i den mest sårbare perioden. Mye ferdslen kan føre til at fjellreven flytter seg til et annet hi av dårligere kvalitet.

Søknaden for hundepølsen angir 6 avgrensede slippområder for gjennomføring av hundepølsen. Slippområde «Golan» og slippområde «Øvre Viskis» er de to slippområdene som ligger nærmest lokaliteter for fjellrev. Avstanden til hiene er henholdsvis 2,0 og 2,5 kilometer. Ingen av lokalitetene har hatt registrert aktivitet de siste 5 årene (kilde: sensitive artsdata). De fire andre slippområdene er lengre unna den aktuelle problemstillingen. I fjorårets søknad, som ble avslått, kan vi heller ikke se at slippområdene var kartfestet. Søknaden gjaldt dermed hele Saltfjellet landskapsvernområde, uten arealavgrensninger. Dermed var det stor sannsynlighet for at arrangementet kunne komme i strid med kjerneområdene til fjellreven i landskapsvernområdet.

I Salten fuglehundklubb sin søknad for 2024, som ble gitt avslag etter endelig behandling av Miljødirektoratet, var tidspunkt for gjennomføringen satt til siste helgen i april. NINA oppgir at fjellreven er særlig sårbar for forstyrrelser under etableringen i mars-april. I årets søknad er tidspunktet flyttet halvannen måned tidligere på vinteren, til 14. – 16. mars.

Fuglehundklubben har gjort endringer i årets arrangement som skal gjøre det mulig å gjennomføre prøven uten at verneverdier skades nevneverdig (vår tolkning). Dette er gjort ved å beskrive kartfestede, avgrensede lokaliteter/slippområder til fordel fra tidligere søknad hvor man søkte på hele landskapsvernområdet. I tillegg er tidspunktet for gjennomføringen betydelig endret. I vurderingen er disse to momentene ilagt stor vekt i den forstand at det har vært viktig å vurdere hvorvidt disse to endringene vil redusere påvirkningen ned til akseptabelt nivå, eller ikke.

Oversikten over fjellrevens lokaliteter er god og avstanden fra ytterkant av slippområdene, til hilokalitet er digitalt målt til > 2000 meter og/eller lengre.

NINA trekker frem at hunder potensielt kan overføre smittsomme sykdommer og parasitter til fjellrev, samt at hunder kan være en direkte trussel for fjellrev. Samtidig kan typen ferdsel, deltakere, varighet m.m ilegges vekt i vurderingen av hvor relevant denne faren kan sies å være. Vi legger i vår vurdering til grunn at fuglehundprøver gjennomføres av hundeeiere hvor kontroll på hundens adferd under jakt/jaktprøver er en sentral del. Hunder som deltar på fuglehundprøver må, i forhold til sykdom, følge NKKs jaktprøvere regler for stående fuglehunder. Risikoen for direkte skade på fjellrev vurderes derfor som liten, samt risikoen for spredning av sykdom fra hund til fjellrev når avstanden fra slippområdet til fjellrevhi er på minimum 2 kilometer.

I denne saken kjenner vi slippområdene, avstanden til hilokaliteter for fjellrev, hvorvidt lokalitetene er i bruk, og tidspunktet for arrangementet. På bakgrunn av tilgjengelig kunnskapsgrunnlag ilegges føre-var prinsippet (§ 9) ikke avgjørende vekt. Risikoen for forstyrrelse av fjellrev vurderes til liten.

Det foreligger ikke nyere opplysninger om andre prioriterte, nær truede eller truede arter i de omsøkte slippområdene som kan ventes bli påvirket av prøven.

Det er ikke mottatt søknader fra andre fuglehundklubber i samme område i samme tidsperiode. Det foreligger ikke informasjon om andre arrangementer. De omsøkte arealene er delvis populære friluftslivsområder utover senvinteren, og en stor ansamling hunder vil kunne være forstyrrende på annet friluftsliv. Hensynet til samla belastning (§ 10) vurderes akseptabelt sett i lys av arrangementets varighet og spredning på ulike areal som er begrenset i utstrekning. Hensynet til presedens vurderes ivaretatt da det ved søknad fra andre klubber i samme tidsperiode, vil måtte gjøres en ny vurdering av både samla belastning og presedens.

Når det gjelder hensynet til reindrifta viser vi til vilkår.

Naturmangfoldslovens §11 og §12 anses ikke relevant for denne søknaden.

Midtre Nordland nasjonalparkstyre vurderer omsøkte arrangement til å verken være i strid med vernevedtakets formål eller å ha en nevneverdig negativ påvirkning på verneverdiene. Det gis tillatelse til å gjennomføre arrangementet med hjemmel i verneforskriften for Saltfjellet landskapsvernområde § 11 med henvisning til Naturmangfoldloven § 48, første ledd.

Konklusjon

Salten fuglehundklubb gis tillatelse til gjennomføring av jakthundprøve i Saltfjellet landskapsvernområde fra 14.-16. mars 2025, under gitte vilkår.

Klageadgang:

Avgjørelsen kan påklages til Miljødirektoratet. Klagefristen vil være tre uker etter at vedtaket er mottatt. Eventuell klage sendes gjennom nasjonalparkstyret.

Vedlegg:

- 1 **Kart fuglehundprøve**

Andre relevante dokumenter, ikke vedlagt:

Naturmangfoldloven. Verneforskrift for Saltfjellet landskapsvernområde. Forskrift for fjellrev som prioritert art. Miljødirektoratets veileder M106-2014: Rundskriv om forvaltning av verneforskrifter. Miljødirektoratets veileder for prioriterte arter (M24-2013). Miljødirektoratet: Sensitive artsdata. NINA Rapport 2511 *Fjellrev i Norge 2024*. NKK - Jaktprøvere regler for stående fuglehunder 2024 – 2028.

Oversikt over slippområdene

Golan

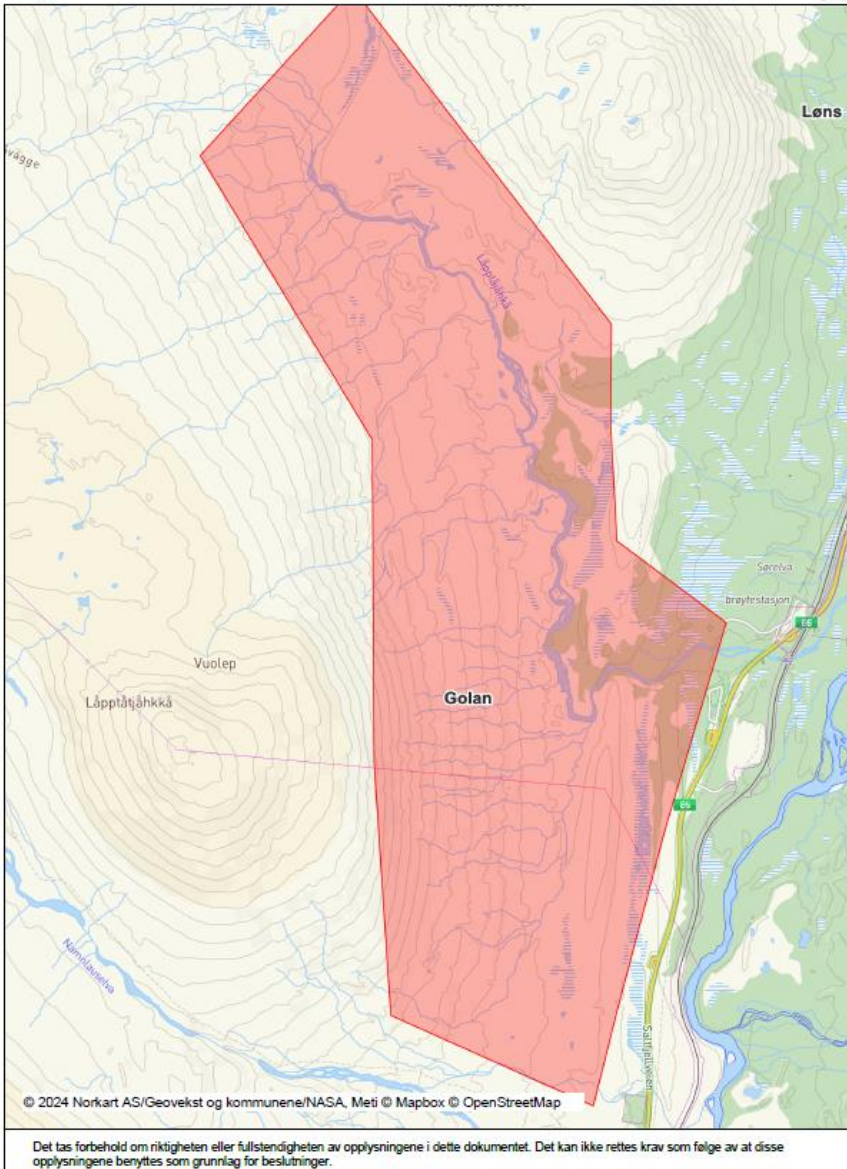


Utskrift fra Norkart AS kartklient

Dato: 26.11.2024

Målestokk: 1:30000

Koordinatsystem: UTM 33N



Lønsdal

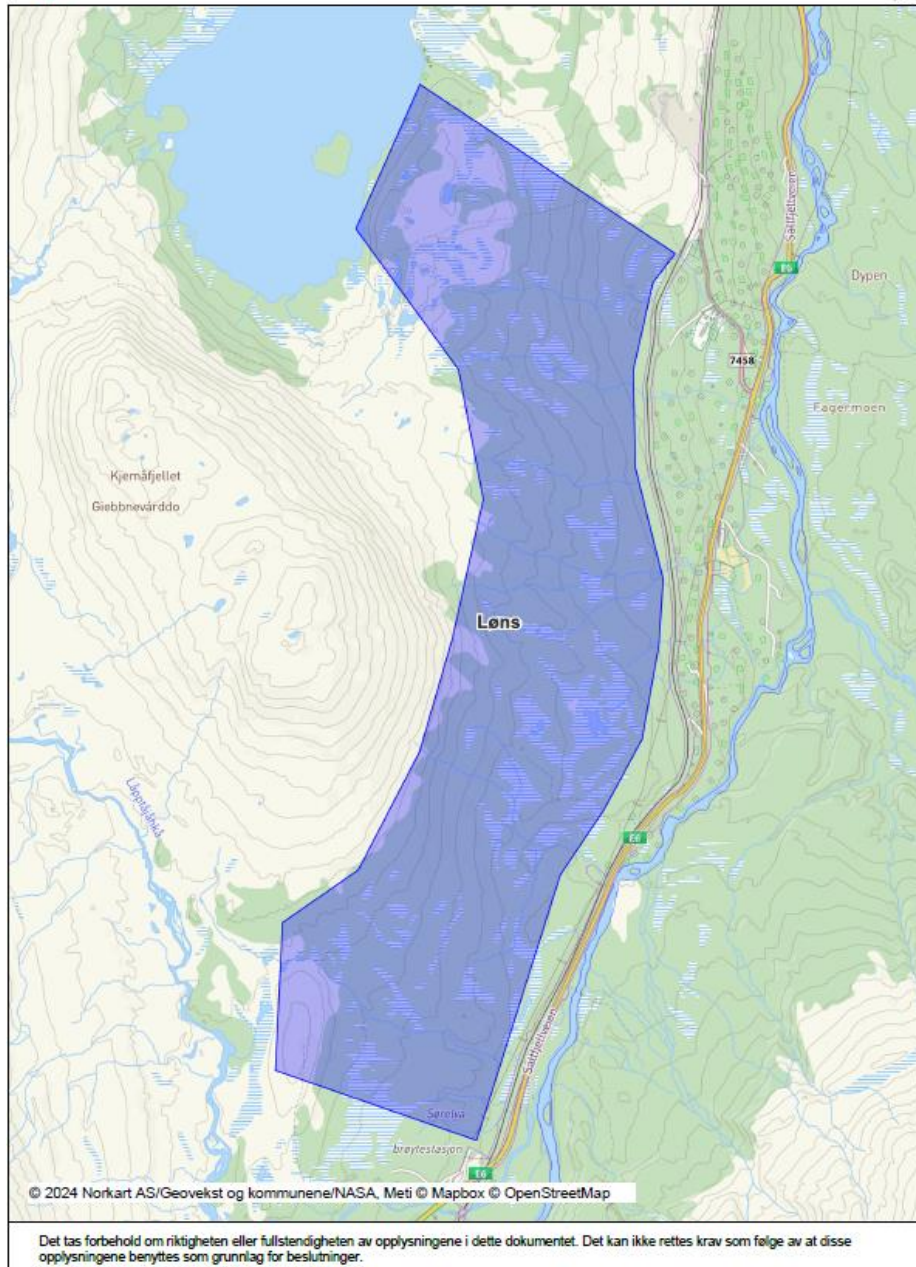


Utskrift fra Norkart AS kartklient

Dato: 26.11.2024

Målestokk: 1:30000

Koordinatsystem: UTM 33N



Kjemånasen

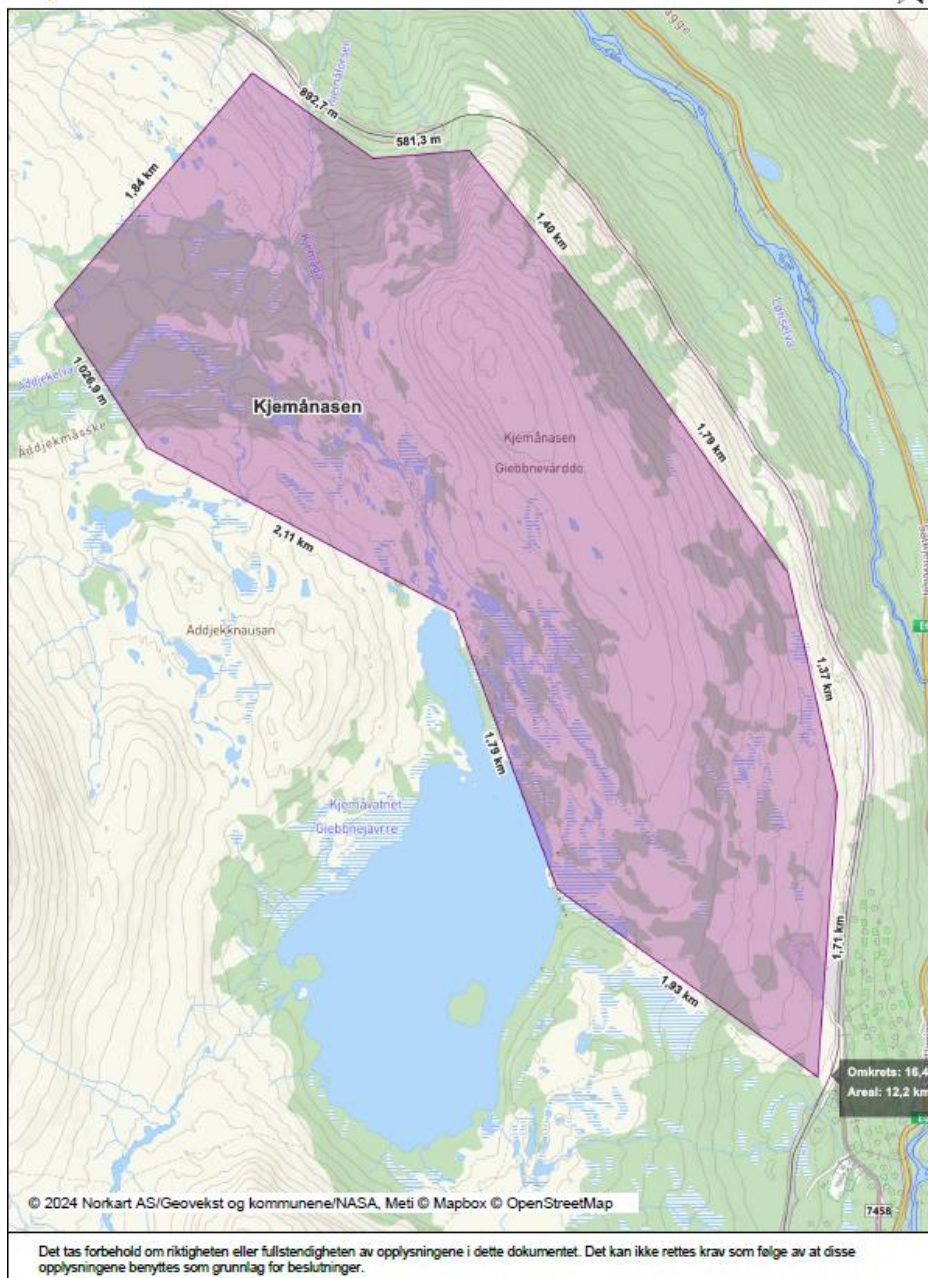


Utskrift fra Norkart AS kartklient

Dato: 26.11.2024

Målestokk: 1:30000

Koordinatsystem: UTM 33N



Øvre Viskis

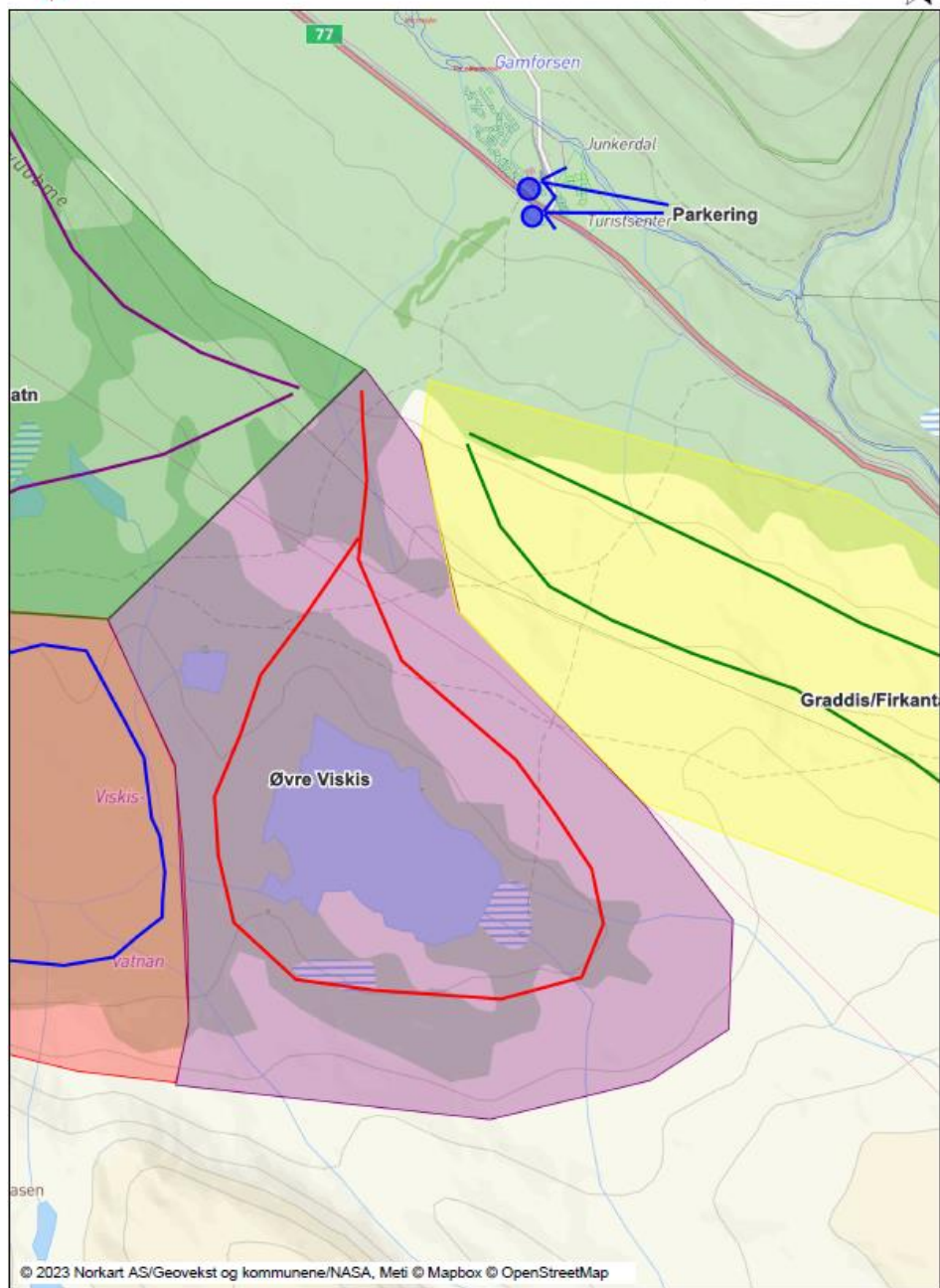


Utskrift fra Norkart AS kartklient

Dato: 27.04.2023

Målestokk: 1:30000

Koordinatsystem: UTM 33N



Nedre Viskis

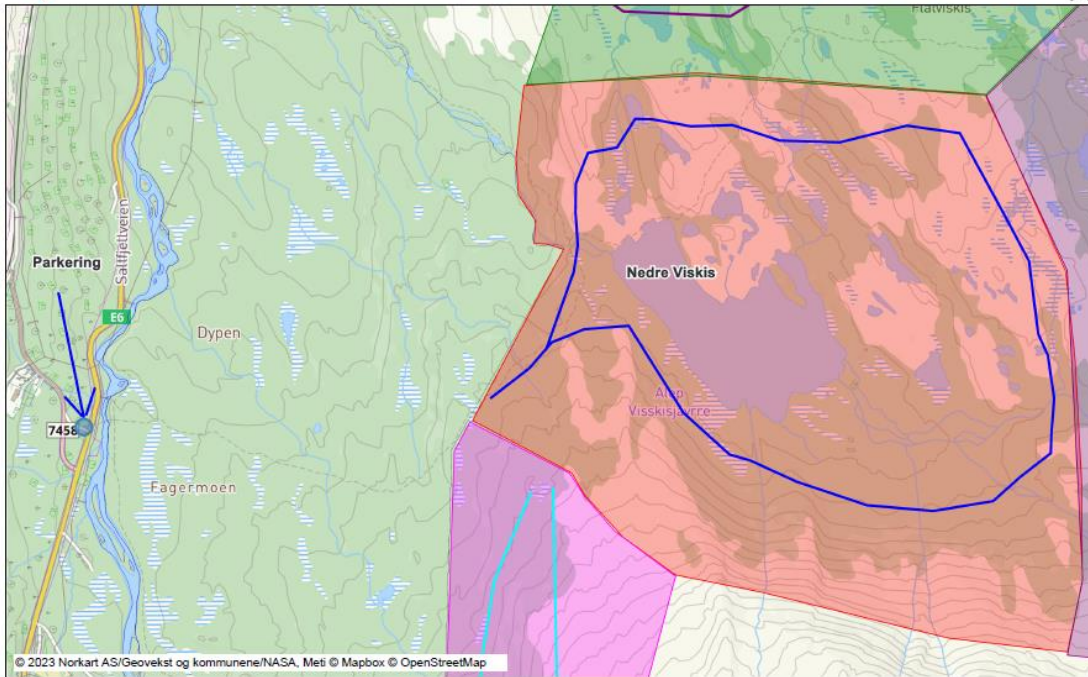


Utskrift fra Norkart AS kartklient

Dato: 27.04.2023

Målestokk: 1:20000

Koordinatsystem: UTM 33N



Flatviskis

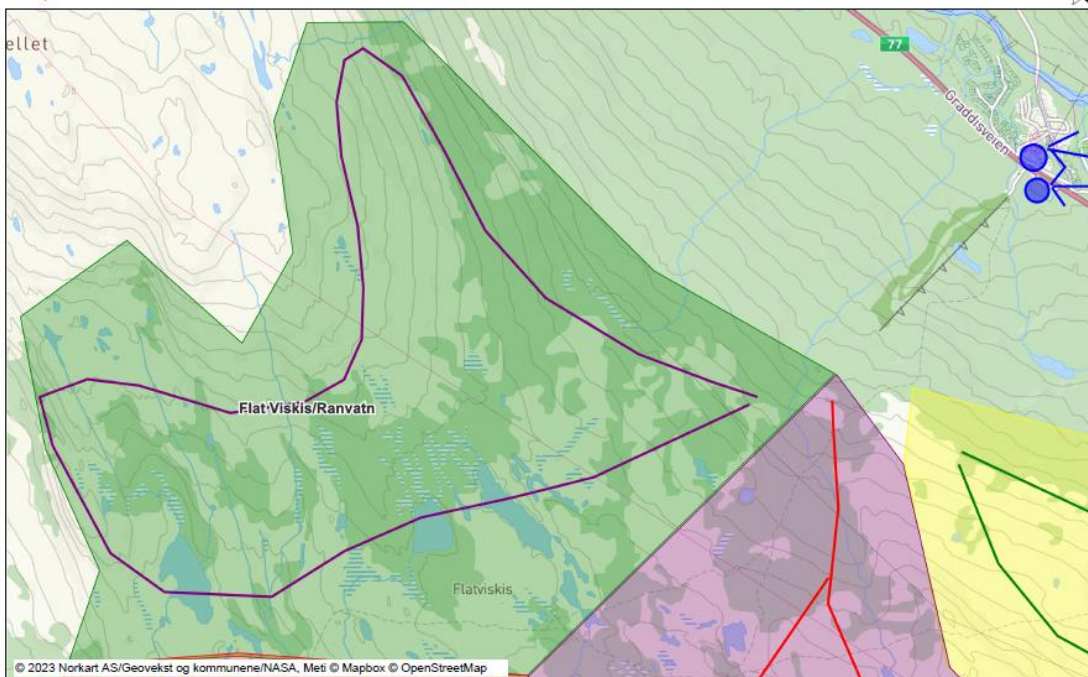


Utskrift fra Norkart AS kartklient

Dato: 27.04.2023

Målestokk: 1:20000

Koordinatsystem: UTM 33N





Utvalg	Utvalgssak	Møtedato
Midtre Nordland nasjonalparkstyre	6/2025	10.03.2025

Saltfjellet-Svartisen nasjonalpark og Gåsvatnan landskapsvernområde - søknad om dispensasjon for bruk av drone - Norsk rikskringkasting AS

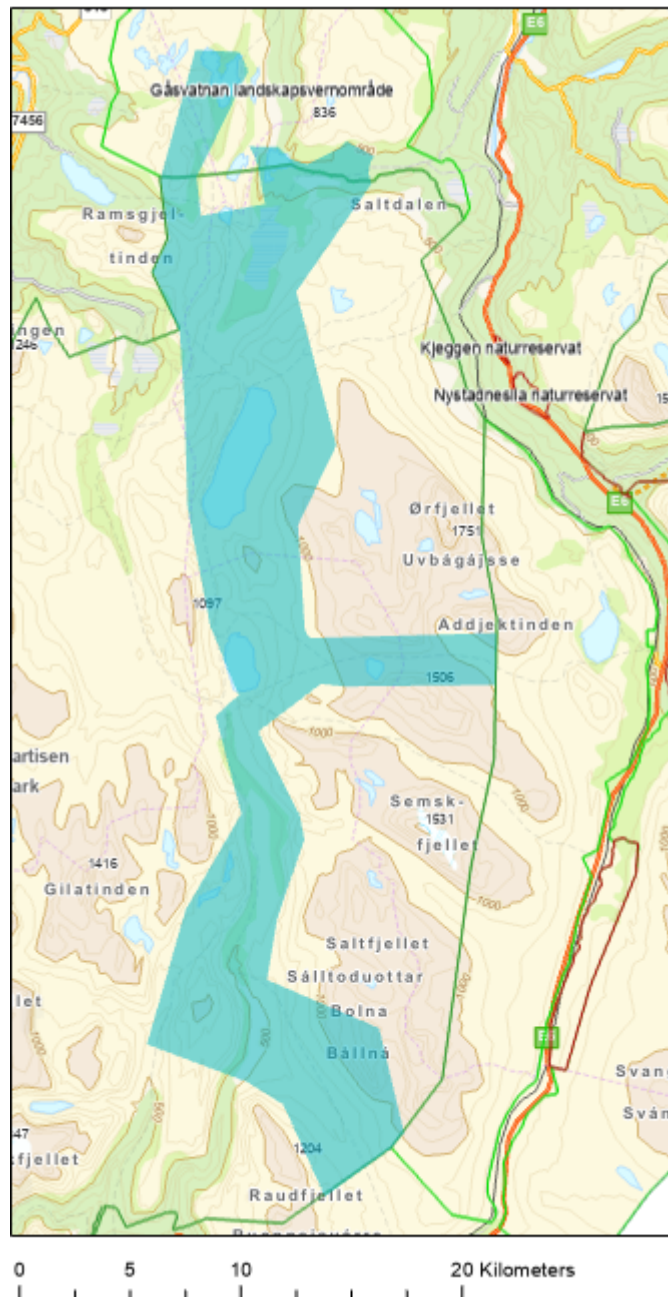
Forslag til vedtak

Norsk rikskringkasting AS gis delvis innvilget dispensasjon fra verneforskriften til bruk av drone i Saltfjellet – Svartisen nasjonalpark og Gåsvatnan landskapsvernområde for innspilling av serien «Monsen og nasjonalparkene».

Dispensasjonen er gitt med hjemmel i naturmangfoldloven § 48 for Saltfjellet-Svartisen nasjonalpark og verneforskriften til Gåsvatnan landskapsvernområde §10, fjerde ledd, bokstav b)., og gjelder deler av området som omfattes i søknaden.

Vilkår

- Dispensasjonen for bruk av drone gjelder i perioden fra 12. – 30. mars 2025, med inntil 10 flyvinger på 3-5 minutter hver i markert område på vedlagt kart.
- Bruk av drone nær fugl, tamrein og øvrig dyreliv skal ikke forekomme. Dersom rovfugl observeres i området, skal dronen tas ned inntil fuglen har trukket seg unna.
- Det tillates ikke bruk av drone for filming av fjellrevhi, reirplasser eller hekkelokaliteter. Observasjoner av foringsstasjoner, hi eller reir skal ikke formidles slik at de kan gjenkjennes og lokaliseres.
- Andre besøkende i nærområdet skal ikke forstyrres unødvendig.
- Dispensasjonen og kart må alltid medbringes og kunne fremvises ved kontroll
- Ved publisering av film og bilder skal det gå klart fram at det er gitt dispensasjon fra nasjonalparkstyret ved bruk av drone.
- Dronepiloten/søker er pliktig til å innhente nødvendige tillatelser fra grunneier.



Kart 1: Dispensasjonen fra verneforskriften om Saltfjellet-Svartisen nasjonalpark og Gåsvatnan landskapsvernområde for bruk av drone gjelder kun i merket område (blå polygon).

Bakgrunn

I e-post mottatt 06.12.2024 søker NRK om dispensasjon fra verneforskriften til Saltfjellet-Svartisen nasjonalpark for droneflyging tilknyttet produksjonen av «Monsen og nasjonalparkene» fra 10.mars-3.april 2025. I revidert søknad mottatt 12.02.2025, etter møte mellom sekretariatet og NRK, er søknaden konkretisert til tidsrommet 12.-30. mars, og inkluderer i tillegg et område i Gåsvatnan landskapsvernområde. Dronen som vil bli benyttet er en enten en DJI Mini 3 Pro eller DJI Mavic 3 Pro. Dette er en små og lette droner med minimal støy. Det søkes om å fly drone opp til 10 ganger, med flyvinger på 3-5 minutter av gangen.

Utdrag fra søknaden:

«NRK jobber med en TV-serie under tittelen «Norges nasjonalparker». Dette skal bli en dokumentarserie hvor vi formidler mangfoldet av natur som finnes i nasjonalparkene

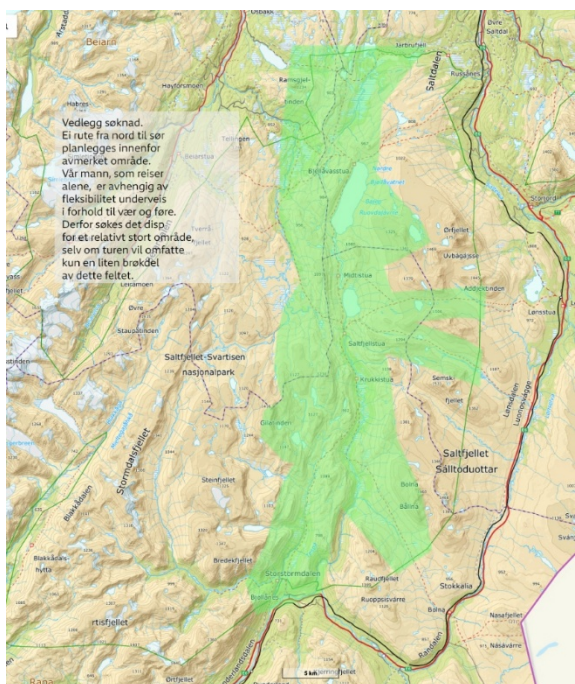
våre. Målet er å gi publikum bedre kunnskap om hvorfor vern er viktig og øke kunnskapen om sporløs og respektfull tilstedeværelse i naturen.

Primært vil turene gjennomføres av én mann som filmer selv. På starten av turen og en gang underveis, vil et lite team delta for å hjelpe til med opptakene. Vi bruker i tillegg til vanlig kamera en liten drone for å ta oversiktsbilder der det er mulig.

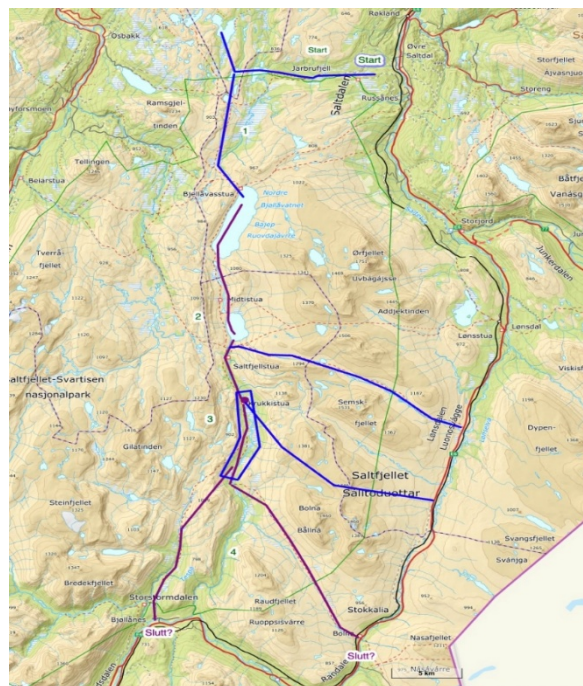
Drone er en forutsetning for å formidle opplevelse og kvaliteter for området vi beveger oss i. Erfaring fra produksjon av serien så langt, er imidlertid at værforholdene setter begrensinger for filming med drone. Vi kan ikke fly i nedbør eller sterk vind. Værforholdene avgjør også valg av rute som skal gås. Vi gjør også vurdering i forhold til forstyrrelser av dyr/omgivelser når vi filmer. Teamet består av kompetente folk med tanke på dette.

Opptakene gjøres av kompetente friluftsfolk som kjenner til at denne type ferdsel ikke skal være forstyrrende for fugler, dyr eller turgåere. Vi er også opptatt av å gjøre oss til kjenne hvis vi møter folk, og formidle hva og hvorfor vi gjør disse opptakene. Vi har allerede gjennomført en del opptak i flere parker og har en god dialog med forvalterne.

NRK har over ti års erfaring med bruk av droner i TV-produksjon. Vi har også lang erfaring med bruk av droner i verneområder hvor man må ta spesielle hensyn ut over de vanlige reglene vi ellers forholder oss til.»



Kart 2: Området NRK søker om å benytte drone



Kart 3: Planlagt turrute av NRK, etter revidert søknad.

Grunnlaget for avgjørelsen

Midtre Nordland nasjonalparkstyre forvalter Saltfjellet-Svartisen nasjonalpark og Gåsvatnan landskapsvernområde, og skal behandle søknader om bruk av drone i disse områdene. Verneforskriftene for begge verneområdene åpner opp for at forvaltningsmyndigheten kan gi tillatelse til bruk av drone.

Saltfjellet-Svartisen nasjonalpark

Saltfjellet-Svartisen nasjonalpark ble vernet ved kongelig resolusjon 8. september 1989, og ny verneforskrift ble vedtatt 16.10.2020.

Formålet med forskriften er å bevare et stort og sammenhengende naturområde med særegne og representative økosystemer og landskap, og som er uten tyngre naturinngrep. Formålet er videre å ta vare på:

- *et tilnærmet intakt høyfjellsøkosystem med det naturlige naturmangfoldet, herunder arter, bestander, naturtyper, landskap og geologi*
- *variasjonsbredden av naturtyper og landskap med nord-sørgrensen for en rekke arter*
- *et viktig økologisk funksjonsområde for fjellrev*
- *et variert og storslått landskap - et av Norges største isbremmassiver, Svartisen, med avsmeltningsområder og glasiale løsmasseavsetninger*
- *deler av kjerneområdet for norske grotte og karstforekomster med, Pikhågan, Jordtullasystemet, Marmorslottet og Jarbrudalen med Russåga, Norges største uregulerte underjordiske elv*
- *de viktige våtmarksområdene Krukkimyrene og Riebbievaggi*
- *et referanseområde for å følge utviklingen i naturen.*

I tillegg skal forskriften sammen med forskriftene om Gåsvatnan, Saltfjellet og Nattmoråga landskapsvernområder og Blakkådalen, Dypen, Fisktjønna og Semska-Stødi naturreservater bidra til å bevare et sammenhengende naturområde som også inneholder mange samiske og andre kulturminner.

Forskriften skal gi allmennheten anledning til å oppleve naturen uforstyrret gjennom naturvennlig og enkelt friluftsliv med liten grad av teknisk tilrettelegging.

Formålet omfatter også bevaring av det samiske naturgrunlaget.

I Saltfjellet-Svartisen nasjonalpark er bruk av droner forbudt, jf. § 10 om støy: «*unødvendig støy er forbudt. Bruk av motordrevet modellfly, modellbåt, motordrevet isbor o.l. er forbudt. Bruk av droner kan bare skje etter tillatelse fra forvaltningsmyndigheten.*» Samtidig åpnes det opp for at forvaltningsmyndigheten kan gi tillatelse til bruk av drone i verneområdet. Tillatelse kan bli gitt etter §48 i naturmangfoldloven, dersom det ikke strider mot vernevedtakets formål og ikke kan påvirke verneverdiene nevneverdig, eller dersom sikkerhetshensyn eller hensynet til vesentlige samfunnsinteresser gjør det nødvendig.

Gåsvatnan landskapsvernområde

Gåsvatnan landskapsvernområde ble vernet ved kongelig resolusjon 8. september 1989, og ny verneforskrift ble vedtatt 16.10.2020.

Formålet med forskriften er å ta vare på et natur- og kulturlandskap av økologisk og opplevelsesmessig verdi, som Jarbrudalen med Russåga, Norges største uregulerte underjordiske elv. Til landskapet regnes også kulturminner som bidrar til landskapets egenart.

I tillegg skal forskriften sammen med forskriftene om Saltfjellet-Svartisen nasjonalpark, Saltfjellet og Nattmoråga landskapsvernområder og Blakkådalen, Dypen og Fisktjønna naturreservater bidra til å bevare et stort, sammenhengende naturområde som også inneholder mange samiske og andre kulturminner.

Forskriften skal gi allmennheten anledning til å oppleve naturen og landskapet gjennom naturvennlig og enkelt friluftsliv med liten grad av teknisk tilrettelegging.

Formålet omfatter også bevaring av det samiske naturgrunnlaget

Bruk av droner, motorisert modellfly, modellbåt og liknende er forbudt, men nasjonalparkstyret kan etter søknad gi tillatelse til bruk av droner, jf. §10 i verneforskriften.

Søknaden vurderes etter naturmangfoldloven §§ 8 – 12.

Vurdering

Flyving med drone er i utgangspunktet forbudt i Saltfjellet-Svartisen nasjonalpark og Gåsvatnan landskapsvernområde, da dette kan ha en negativ effekt på verneverdiene. Bruk av drone kan både forstyrre dyreliv og utøvelse av friluftsliv i det aktuelle området. Droneflyving er regulert under §10 om forurensning og støy i begge verneforskriftene. I tillegg til verneforskriftene, er saken også vurdert ut ifra nasjonalparkstyrets generelle retningslinjer og vilkår.

Området det søkes om å fly drone i er godt kartlagt, og nasjonalparkstyret har god kjennskap til naturverdiene. Det finnes kjente lokaliteter for hekkende rovfugl og aktive fjellrevhi innenfor område det søkes om å fly drone. Droneflyving kan ha en negativ effekt på dyre- og fuglelivet. Rovfugl som blir forstyrret av droner kan gå til angrep på dronen og medføre skade på seg selv og dronen. Et av vilkårene til nasjonalparkstyret er at bruk av droner må, dersom det er mulig, utøves utenom hekke- og yngletid, dvs. utenom perioden 1.mars – 15. juli. Perioden det søkes om droneflyging er innenfor dette tidsrommet, og er en periode hvor enkelte arter av rovfugl begynner å etablere seg før hekking. Det er derfor viktig at man ved eventuell bruk av drone viser ekstra hensyn til disse artene. Dronen må tas ned fra luften umiddelbart dersom det observeres rovfugl i omgivelsene. Det finnes også en bestand av fjellrev i verneområdet. Fjellreven er vernet gjennom egen forskrift, og det er viktig at ferdsel og virksomhet tar hensyn til denne (minimum 500 meter fra hi). Dersom fjellrevhi eller rovfuglreir dokumenteres, skal ikke disse være mulig å lokaliseres.

Verneforskriftene omfatter også bevaring av det samiske naturgrunnlaget. Tamrein kan befinne seg i området det ønskes å fly drone, i løpet av tidsrommet det søkes om. Bruk av drone kan forstyrre eventuelle rein i området, og skape splittelser i reinflokken. Dette kan føre til store utfordringer og ekstra arbeid for reindriften. I tillegg kan forstyrrelser i form av droneflyging medføre en ekstra belastning i de sårbare periodene på vinteren. Dette har vært spesielt de siste årene med beitekrise og begrenset mattilgang som følge av nedising av beite. Reinen er også ekstra sårbar før og under kalvingsperioden på våren. Dersom det observeres tamrein i området, skal det derfor vises hensyn, og de skal ikke forstyrres unødvendig.

Kjennskapet til naturverdiene i området er god, og kravet om et godt vitenskapelig kunnskapsgrunnlag ansees derfor som oppfylt, jf. § 8 i naturmangfoldloven. Den

potensielle effekten av støyforstyrrelser fra drone på naturmiljøet i verneområdene er også nøye vurdert.

Verneforskriften til Saltfjellet-Svartisen nasjonalpark har som formål å gi allmennheten anledning til å oppleve naturen uforstyrret gjennom naturvennlig og enkelt friluftsliv med liten grad av teknisk tilrettelegging. Bruk av drone vil skape noe støy i luften, som også kan høres på bakken. Dette kan oppleves som en forstyrrelse for friluftslivet i området. På tidspunktet det søkes om filming er det generelt liten trafikk av folk på tur i området. Dersom det skulle være folk i nærheten, skal dronen tas ned.

Formålet med programmet er å dele kunnskap som gir en bedre forståelse av naturen, gi økt kunnskap og større bevissthet om hvorfor vern av naturen er nødvendig. I tillegg ønsker NRK å inspirere til sporløs ferdsel og respektfull bruk av naturen. Dette er verdier nasjonalparkstyret anser som viktige å formidle i sammenheng med de omsøkte verneområdene. Vi håper at dette kan bidra til at besøkende behandler verneverdiene med respekt og omtanke. Dette vil være positivt for ivaretagelse av aktuelle verneområder under en eventuell økning av besøkende.

Det er viktig at forvaltningen følger prinsippet om likebehandling. Gis det tillatelse til bruk av droner til redaksjonelt bruk, må det forventes at andre kan komme til å søke om tillatelse på samme grunnlag. Samtidig er det få produksjoner med tilsvarende konsept og fokus som omsøkte TV-serie. Med bakgrunn i formålet til serien vurderer nasjonalparkstyret at dispensasjonen for bruk av drone ikke vil skape presedens i denne sammenhengen.

Man må også vurdere sekundæreffekter av filminga. Det vil si hvor vidt dronebildene kan trekke folk inn i områder som er ugunstig for naturmiljøet. Eksponering av områder i media og populære tv-programmer kan føre til økt trafikk av besøkende i områder med sårbare naturverdier som skal skjermes for forstyrrelser. NRK søker om å benytte drone langs Telegrafruta og i området tilknyttet denne turruten. Dette er en av turrutene hvor det er ønskelig med kanalisert ferdsel, i tråd med verneområdets besøksstrategi. Dersom innspillingen av denne TV-serien fører til økt besøk langs denne ruta, er det antatt at området vil tåle en større belastning. Samtidig er det tvilsomt at bruken av drone i tilknytning til innspillingen vil ha en stor effekt på antall besøkende, enn det selve serien ville hatt dersom det ikke hadde blitt benyttet drone under innspilling.

Søker ønsker å fly drone inntil 10 ganger i løpet av en periode på 18 dager, hvor dronen er i luften i 3-5 minutter av gangen. Det betyr at totalbelastningen av dronebruken vil være på maksimalt 50 minutter spredt over en lengre tidsperiode. Tidligere har Midtre Nordland nasjonalparkstyre gitt ut dispensasjoner for bruk av drone i omsøkte nasjonalpark til aktører i tilknytning til produksjon av film. I denne saken er tidsrommet dronen befinner seg i luften betydelig kortere enn hva som har blitt tillatt i tidligere saker. Den totale belastningen av droneflyging på naturmiljøet ansees derfor som liten, jf. §10 i naturmangfoldloven.

Droneopptakene gjøres av kompetente friluftsfolk som kjenner til forbeholdene som skal tas når man benytter drone ute i naturen, og har lang erfaring med bruk av droner i

verneområder. Dronen som vil bli bruk for opptakene er enten en DJI Mini 3 Pro eller DJI Mavic 3 Pro. Dette er små og lette droner som lager minimalt med støy.

Omsøkte flyving med drone vurderes til å ha liten påvirkning på naturmangfoldet. Dronen vil kun være i luften et par minutter av gangen og det skal vises hensyn til dyreliv som kan bli forstyrret. Søknaden gjelder et område hvor naturverdiene er godt kartlagt, og spesielt sårbare områder er utelatt fra dispensasjonen. Dette er for å unngå unødvendig forstyrrelser på spesielt sårbart dyreliv. Det samme gjelder enkelte områder som er uønsket å promotere for beøkende, i henhold til besøksstrategien og tidligere ønske fra reindriften. Selv om det vitenskapelige kunnskapsgrunnlaget i denne vurderingen er godt, har enkelte av omsøkte områder blitt utelatt fra dispensasjonen i henhold til føre-var-prinsippet, jf. §9.

§11 og §12 i naturmangfoldloven er ikke relevant i denne saken.

Bruken av drone under gitte vilkår strider verken mot vernevedtakets formål, og vurderes til å ikke påvirke verneverdiene nevneverdig. Dermed er kravene om å gi dispensasjon med hjemmel i §48 i naturmangfoldloven oppfylt.

Konklusjon

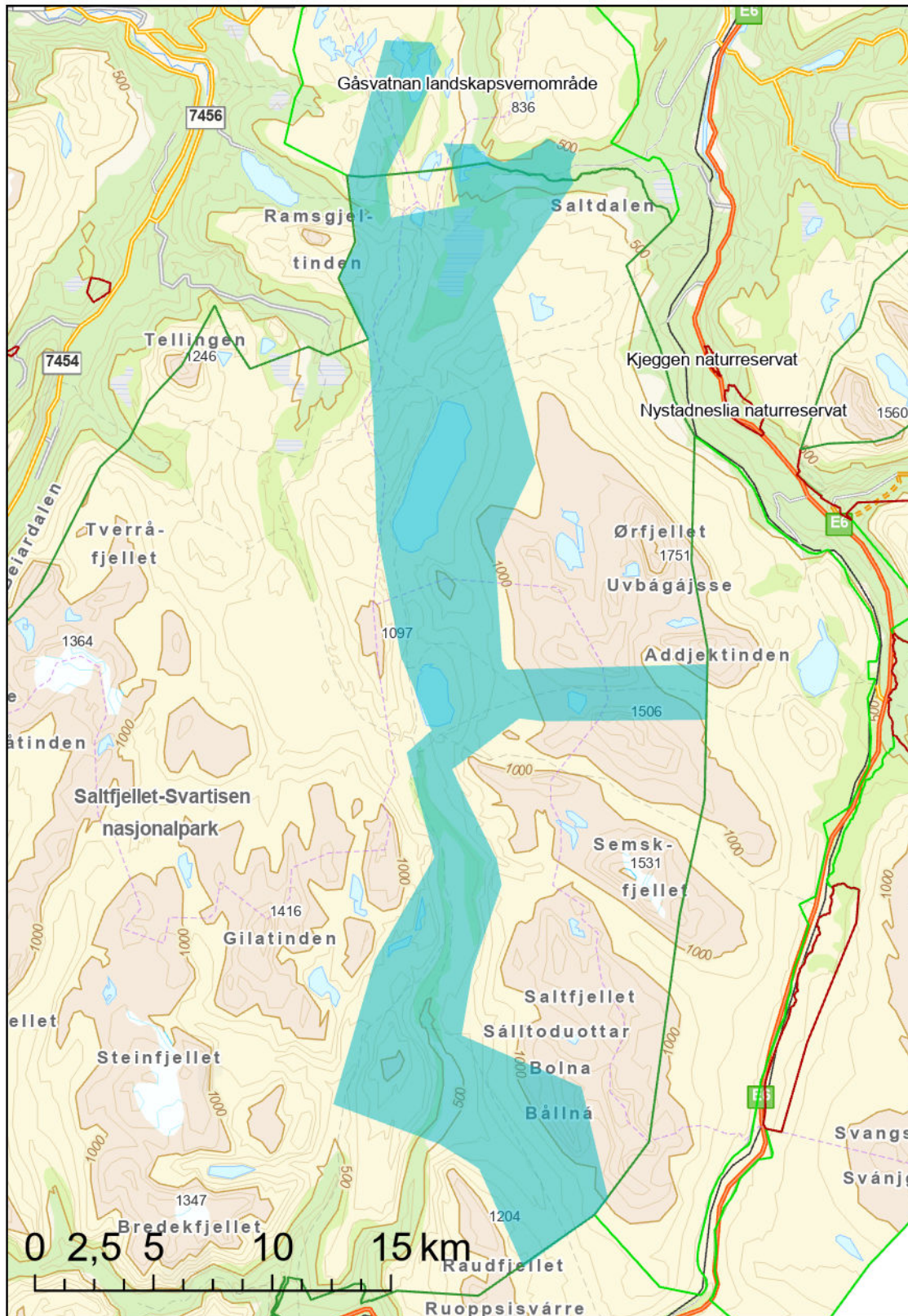
Norsk rikskringkasting AS gis delvis innvilget dispensasjon på gitte vilkår fra verneforskriften til Saltfjellet-Svartisen nasjonalpark og Gåsvatnan landskapsvernområde til bruk av drone i avgrenset område. Dispensasjonen er gitt med hjemmel i naturmangfoldloven §48 for Saltfjellet-Svartisen nasjonalpark og §10 i verneforskriften til Gåsvatnan landskapsvernområde.

Klageadgang:


Avgjørelsen kan påklages til Miljødirektoratet. Klagefristen vil være tre uker etter at vedtaket er mottatt. Eventuell klage sendes gjennom nasjonalparkstyret.



Kartvedlegg - Avgrenset området for bruk av drone



Tegnforklaring

 Område hvor droneflyging er tillatt

Naturvernområder

 Naturreservat

 Landskapsvernområde

 Nasjonalpark



Utvalg	Utvalgssak	Møtedato
Midtre Nordland nasjonalparkstyre	7/2025	10.03.2025

Junkerdal nasjonalpark - Søknad om bruk av snøskuter for tilsyn på naust - Anne Katrin Skjeldal

Forslag til vedtak

Midtre Nordland nasjonalparkstyre avslår søknaden fra Anne Katrin Skjeldal om bruk av snøskuter for tilsyn og transport av utstyr til sitt naust ved Nienna. Avslaget er gitt med hjemmel i verneforskriften for Junkerdal nasjonalpark § 3 pkt. 6.1.

Bakgrunn

Anne Katrin Skjeldal søker om tillatelse til bruk av snøskuter for tilsyn og transport av utstyr for vedlikehold til sitt naust ved Nienna. I søknaden informeres det om at det er Alf Roger Skjeldal som skal kjøre snøskuteren, og at tillatelsen også må gjelde for han.

Grunnlaget for avgjørelsen

Midtre Nordland nasjonalparkstyre forvalter Junkerdal nasjonalpark, og skal behandle søknader om motorisert ferdsel i dette verneområdet.

Formålet med Junkerdal nasjonalpark er:

- å bevare et stort og tilnærmet urørt naturområde som sikrer biologisk mangfold med økosystemer, arter og bestander, geologiske forekomster og kulturminner. Spesielt viktig er det unike plantelivet.
- å stimulere til opplevelse av natur og landskap med få eller ingen inngrep gjennom utøving av tradisjonelt og enkelt friluftsliv.

Ivaretagelse av naturgrunnlaget innenfor nasjonalparken er viktig for samisk kultur og næringsutnyttelse. Området skal kunne brukes til reindrift.

Motorferdsel er i utgangspunktet forbudt innen Junkerdal nasjonalpark. Forskriften har ingen hjemmel for tilsyn og transport til naust innenfor nasjonalparken. Forvaltningsmyndigheten kan gjøre unntak fra et vernevedtak etter naturmangfoldlovens § 48, dersom det ikke strider mot vernevedtakets formål og ikke kan påvirke verneverdiene nevneverdig, eller dersom sikkerhetshensyn eller hensynet til vesentlige samfunnsinteresser gjør det nødvendig.

Søknaden skal også vurderes etter prinsippene i naturmangfoldloven §§ 8 til 12 jf. naturmangfoldloven § 7.

Vurdering

Motorferdsel er i utgangspunktet forbudt i Junkerdal nasjonalpark da dette kan føre til forstyrrelser på dyrelivet, tamrein og friluftslivet i området.

Motorisert ferdsel i forbindelse med tilsyn, vedlikehold eller materialfrakt til naust innenfor nasjonalparken har ingen hjemmel i verneforskriften og er ikke i tråd med retningslinjer nedfelt i forvaltningsplanen. Dette betyr at den omsøkte kjøringen må vurderes etter §48 i naturmangfoldloven. §48 skal vurderes strengt og skal ikke anvendes for å utvide rammene som er fastsatt i vernevedtaket. Videre skal §48 første alternativ ikke benyttes til gjentakende dispensering. En slik praksis er å anse som en uthuling av vernet. Dersom dispensasjon gis for gjentatte aktiviteter, bør en endring av forskriften vurderes. Det er en generell målsetning at motorferdsel i verneområder skal holdes på et lavt nivå.

Det anses som rimelig at det enkelte år kan være behov for å frakte materialer og utstyr i forbindelse med vedlikehold av naust. Det ble imidlertid gitt dispensasjon til motorferdsel til dette formålet i 2022, 2023 og 2024. Det er ingen hjemmel for motorisert ferdsel i forbindelse med tilsyn i verneforskriften. Nasjonalparkstyret har ingen praksis på, og ønsker heller ikke å etablere en praksis for å gi dispensasjon til motorisert ferdsel for tilsyn på hytter eller andre bygninger.

Tilgjengelig kunnskapsgrunnlag tilsier at den omsøkte kjøringen isolert sett trolig ikke vil skade verneverdiene nevneverdig. Kravet til vitenskapelig og erfaringsbasert kunnskap om naturmangfold i naturmangfoldloven § 8 vurderes som oppfylt. Kunnskapsgrunnlaget vurderes å være tilstrekkelig for å kunne fatte vedtak i denne saken, og føre-var-prinsippet i naturmangfoldloven § 9 kommer ikke til anvendelse.

Selv om en enkeltstående tillatelse ikke nødvendigvis vil være i strid med verneformålet eller påvirke verneverdiene negativt, må det alltid vurderes om en tillatelse kan skape presedens. Ved å gi en tillatelse til det omsøkte formålet, kunne det komme flere lignende søknader i framtiden. Presedensvirkningen kan være relevant både når det gjelder tilsvarende søknader innenfor samme verneområde, men også generelt i forhold til andre verneområder. Dersom flere naust- eller hytteeiere søker om motorisert ferdsel til tilsyn uten et reelt behov, kan dette føre til økt motorisert ferdsel i verneområdet. Tilsyn på et naust kan gjennomføres til fots eller på ski. Dersom det er et behov for reparasjoner på naustet, vil en tillatelse til et slikt formål trolig medføre mindre presedensvirkning. Økt motorisert ferdsel i verneområdet kunne føre til en forringelse av verneverdiene, ettersom formålet med vernet er å bevare et stort og tilnærmet urørt naturområde som også skal være tilgjengelig for utøving av et tradisjonelt og enkelt friluftsliv. Vi vurderer det å gi gjentatte dispensasjoner i denne saken etter naturmangfoldloven § 48 til motorisert ferdsel for tilsyn, vil kunne gi

uheldige presedensvirkninger. En slik praksis kan på sikt også kunne føre til en uheldig økning av den samlede belastningen for området, jmfør naturmangfoldloven § 10.

§§ 11 – 12 er ikke aktuelle i denne saken.

Med bakgrunn i ovennevnte er det etter vår vurdering ikke grunnlag for å kunne gi dispensasjon til omsøkt formål, og søknaden avslås.

Det pågår en revisjon på forvaltningsplan for Junkerdal nasjonalpark for tiden. Det er mulig å komme med innspill på motorisert ferdsel til naust i høringsrunden.

Konklusjon

Anne Katrin Skjeldals søknad om bruk av snøskuter for tilsyn og transport av utstyr for vedlikehold til sitt naust ved Nienna avslås.

Klageadgang:

Avgjørelsen kan påklages til Miljødirektoratet. Klagefristen vil være tre uker etter at vedtaket er mottatt. Eventuell klage sendes gjennom nasjonalparkstyret.

Andre relevante dokumenter, ikke vedlagt:

- Rundskriv om forvaltning av verneforskrifter, M106 – 2014
- Forvaltningsplan for Junkerdal nasjonalpark



Utvalg	Utvalgssak	Møtedato
Midtre Nordland nasjonalparkstyret	8/2025	10.03.2025

Midtre Nordland nasjonalparkstyret - Virksomhetsplan og tildeling av midler 2025

Forslag til vedtak

Midtre Nordland nasjonalparkstyret tar Miljødirektoratets tildelinger til orientering.

Fremlagt virksomhetsplan vedtas med følgende prioriteringer og endringer:

- ---- (styrets prioriteringer og endringer fylles inn her)
- ----
- ----

Bakgrunn og vurdering

I styremøtet 20. desember 2024 vedtok Midtre Nordland nasjonalparkstyret budsjettbehov for 2025 til drift av styret, forvaltningsplanarbeid og tiltak i verneområdene de forvalter.

Styret søkte Miljødirektoratet om 600 000 kroner til drift av styret, 100 000 til forvaltningsplanprosesser, 150 000 til kartlegginger i forbindelse med forvaltningsplanarbeid og 3 250 000 kroner til tiltak i verneområdene.

Tildelingen fra Miljødirektoratet ble klar i februar. Midtre Nordland nasjonalparkstyret har fått tildelt 580 000 til drift av styret, 100 000 til forvaltningsplanprosesser og 150 000 til kartlegginger. Styret er også tildelt 250 000 i grunnstøtte for drift. Totalt 1 080 000 kroner til drift og forvaltningsplanarbeid.

Styret ble tildelt 3 000 000 til tiltak i verneområdene.

Det er tildelt midler for kartlegging av granfelt ved Drogvatnet i Sjunkehatten nasjonalpark. Uttak av granfelt kan søkes om separat på supplerende tildeling for

restaureringsmidler når kartleggingen er klar. Miljødirektoratet ber også styret om å revurdere flytting av bålplassen i Dypen (tiltak besøksstrategi). Ellers ingen merknader på tiltakene. Alle tiltak var innenfor postformål.

I styrets vedtekter står det at nasjonalparkforvalterne er underlagt styret i forvaltningen av verneområdet, og at nasjonalparkstyret disponerer forvalternes arbeidstid. Med bakgrunn i dette ble det i styresak 41/2023 fremmet ønske om at sekretariatet legger frem en komplett virksomhetsplan for styret. Dette for at styret bedre skal kunne prioritere på oppgaver sekretariatet skal løse og hvordan arbeidstiden til nasjonalparkforvalterne skal disponeres. I 2025 er fire av fem forvaltere i sekretariatet nytilsatte. Det må derfor påberegnes ekstra tid til at de får en god oppstart med tid til å sette seg inn i oppgavene, forvaltningsplaner og verneområdene med sine innfallsporter, naturmiljø og lokalsamfunn. Dette vil være viktig for god forvaltning og et stabilt sekretariat de kommende årene.

Sekretariatet har satt opp forslag til virksomhetsplan for 2025, se vedlegg, som prøver å ivareta de nytilsattes behov for opplæring samtidig som løpende oppgaver, igangsatte prosesser, vedtatte tiltak og verneområdene blir ivaretatt på en god måte. Fremlagt virksomhetsplan har med beregning av dagsverk og et forslag til prioritering av oppgaver for våren 2025. Virksomhetsplanen har et avvik på 113 dagsverk mer enn tilgjengelige ressurser i sekretariatet. Det blir derfor viktig at styret gjør en tydelig prioritering på oppgavene og eventuelle oppgaver som kan utsettes til 2026.

Grunnstøtte til drift er ikke fordelt da sekretariatet vurderer at det er mer hensiktsmessig å gjøre en fordeling av denne på styremøtet i juni, da vi vil ha bedre kunnskap om hva året bringer med seg. Det er likevel i virksomhetsplanen lagt inn forslag om at 45 000 går til drift av toalett i Lakshola, 15 000 til brøyting parkeringsplass Ner- Skaiti (faste utgifter) og 25 000 til motorsagkurs for nasjonalparkforvalterne (kompetanseheving uttak av fremmede arter og oppfølging av dette, mer aktiv forvaltning, effektivisering og fleksibilitet i felt, ta tak i akutte ting på befaringer).

Oppgave	Verneområde	Budsjett arbeidstid (1150 dagsverk)	Budsjett eksterne midler	Post	Utfører	Ansvarlig 1	Ansvarlig 2	Prio vår 2025 1 - Høy 2 - Middell 3 - Lav 4 - Høst 2025	Kommentar
Forvaltningsplanarbeid									
Nytt utkast forvaltningsplan Junkerdal	Junkerdal	25,00	50 000,00	Arbeidstid	MNNPS	Cecilia	Guro	1	Ble ikke faglig godkjent av Miljødirektoratet. Nytt utkast sendes Miljødirektoratet før styremøtet i juni.
Forvaltningsplan Láhko	Láhko	48,00	40 000,00	Arbeidstid	MNNPS	Sigrid	Marte	1	Det jobbes for å få et utkast som kan sendes Miljødirektoratet etter styremøtet i juni.
Besøksstrategi Láhko	Láhko	10,00	10 000,00	Arbeidstid	MNNPS	Sigrid	Marte	1	Arbeides med som del av forvaltningsplanarbeidet
Oppfølging Masterplan Salten	Alle	4,00	-	Arbeidstid	MNNPS	Sigrid	Avvent	3	Videre arbeid med Masterplan Salten for å sikre at strategien samsvarer med besøksstrategiene for nasjonalparkene. Dette arbeidet vil også være en start på en overgripende besøksstrategi for hele Midtre Nordland
Saksbehandling og kontaktperson									
Løpende saksbehandling (ca 100 saker per år)	Alle	200,00	-	Arbeidstid	MNNPS	Alle	Alle	1	Tall basert på tidligere virksomhetsplaner. Løpende oppgave. Fordeling av saker en oppgave for eventuell koordinator dersom dette kommer tilbake.
Kontaktperson Junkerdal NP	Junkerdal	20,00	-	Arbeidstid	MNNPS	Cecilia	Marte	1	Oppgaver for kontaktperson: -Kjenne verneforskrift, forvaltningsplan, besøksstrategi og tiltaksplaner/skjøtselsplaner for «sitt verneområde» -Ta i mot og svare på henvendelser fra eksterne om «sitt» verneområde -Løpende dialog og kontakt med samarbeidspartnere -Kontakt med, og oppfølging av, rådgivende lokalutvalg -Følge opp og svare ut Naturoppdrag
Kontaktperson Lahko NP	Láhko	20,00	-	Arbeidstid	MNNPS	Sigrid	Benny	1	
Kontaktperson Rago NP	Rago	20,00	-	Arbeidstid	MNNPS	Sigrid	Guro	1	
Kontaktperson Saltfjellet- Svartisen NP	Saltfjellet/Svartisen	30,00	-	Arbeidstid	MNNPS	Marte	Benny	1	
Kontaktperson Sjunghatten NP	Sjunghatten	20,00	-	Arbeidstid	MNNPS	Guro	Sigrid	1	
Kontaktperson Gåsvatnan LVO	Gåsvatnan	20,00	-	Arbeidstid	MNNPS	Cecilia	Sigrid	1	
Kontaktperson Saltfjellet LVO	Saltfjellet	20,00	-	Arbeidstid	MNNPS	Marte	Cecilia	1	
Kontaktperson Nattmoråga LVO	Nattmoråga	4,00	-	Arbeidstid	MNNPS	Benny	Guro	1	
Kontaktperson Dypen NR	Dypen	8,00	-	Arbeidstid	MNNPS	Cecilia	Sigrid	1	
Kontaktperson Stor- Graddis NR	Graddis	8,00	-	Arbeidstid	MNNPS	Marte	Benny	1	
Kontaktperson Langvassdalen- Ruffedalen NR	Ruffedalen	4,00	-	Arbeidstid	MNNPS	Sigrid	Guro	1	
Kontaktperson Blakkådalen NR	Blakkådalen	5,00	-	Arbeidstid	MNNPS	Sigrid	Benny	1	
Kontaktperson Junkerdalsura NR	Junkerdalsura	10,00	-	Arbeidstid	MNNPS	Guro	Marte	1	
Kontaktperson Semska- Stødi NR	Semska- Stødi	8,00	-	Arbeidstid	MNNPS	Benny	Cecilia	1	
Befaring Saltfjellet- Svartisen motorferdsel og hogst	Saltfjellet- Svartisen NP	5,00	-	Arbeidstid	MNNPS	Benny	Alle	2	Det er over flere år gitt tillatelse til vedhogst ved turistforeningshytter i nasjonalparken. Det bør gjøres en befaring og vurdering av dette i forkant av arbeidet med forvaltningsplan for Saltfjellet- Svartisen NP.

Kartlegge status og behov for rullering tiltaksplaner	Alle	3,00	-	Arbeidstid	MNNPS	Sigrid	Cecilia	2	Det er tidligere laget en oversikt over status for arbeidet med besøksstrategier og forvaltningsplaner. Hver av disse har egne tiltaksplaner som egentlig skal ligge til grunn for de årlige tiltakene i verneområdene, og de skal rulleres jevnlig. Dette har i varierende grad blitt fulgt opp senere år. Derfor ønskelig å få en oversikt og status på dette arbeidet for best drift videre.
Oppdatere maler oa. i elements	Alle	0,50	-	Arbeidstid	MNNPS	Cecilia		1	Rette feil og oppdatere standardmalene i elements MIDNOR- undersøke muligheten for å legge inn motorferdsel- malen
Informasjon									
Avklaringer og plan for informasjonsarbeid 2025	Alle	2,50	-	Arbeidstid	MNNPS	Sigrid	Alle andre	1	Intern diskusjon i sekretariatet om hvordan vi ønsker å jobbe med informasjon i 2025.
Drift av eksisterende nettsider	Flere	5,00	-	Arbeidstid	MNNPS	Guro	Sigrid	3	Basert på intern diskusjon drift av nettsidene til Junkerdal, Rago og Sjunkehatten
Drift av styrets nettside		2,00	-	Arbeidstid	MNNPS	Guro	Sigrid	1	Oppdatering om aktiviteter i sekretariatet og styret gjennom året. Legge ut møteinnkalling og møteprotokoll fra styremøter
Drift av facebooksidene til styret og NP		3,00	-	Arbeidstid	MNNPS	Sigrid	Guro	3	Basert på intern diskusjon drift av facebooksidene til styret og nasjonalparkene1
Lage nettsider Saltfjellet- Svartisen		6,00	-	Arbeidstid	MNNPS	Avvent	Avvent	4	Prioriteres til høsten. Mulig oppdrag for Besøksenter nasjonalpark Nordland (se egen del)
Brosjyre Saltfjellet- Svartisen		10,00	-	Arbeidstid	MNNPS	Avvent	Avvent	4	Prioriteres til høsten. Mulig oppdrag for Besøksenter nasjonalpark Nordland (se egen del)
Legge inn oversettelse nettsider Rago og Junkerdal		3,00	-	Arbeidstid	MNNPS	Cecilia	Marte	3	Dette arbeidet er påbegynt, men ikke ferdigstilt. Oversettelser skal være tilgjengelig fra tidligere
Oppfølging Miljødirektoratet	alle	3,00	-	Arbeidstid	MNNPS	Sigrid		1	Oppfølging av Miljødirektoratet på brosjyreoversettelser, kart og annet knyttet til merkevaren
Oversikt og oppdatert status: behov hovedplakater og temaplakater	Alle	2,00	-	Arbeidstid	MNNPS	Marte	Sigrid	2	Det er påbegynt og delvis sluttført arbeid på ulike plakater etter den nye merkevaren. Det finnes ingen oversikt over dette eller behov som gjenstår. En viktig oversikt å få for å kunne planlegge videre utrulling av merkevaren for nasjonalparkene og oppdatering av informasjonsarbeidet.
Informasjonstiltak varding	Saltfjellet LVO	5,00	100 000,00	Tiltaksmidler	MNNPS	Marte	Cecilia	1	Styrevedtak i desember om tiltak her før sommersesongen. Summen dekker informasjonsplakater, montering og eventuelle andre informasjonstiltak.
Lage varsomhetsplakat fjellrev til Straites	Saltfjellet LVO	2,00	20 000,00	Tiltaksmidler	MNNPS	Benny	Marte	1	Innspill fra oppsynet for å hindre forstyrrelser for fjellreven. Bør opp før vårskesesongen tar til for fullt og det blir mye folk i fjellet.
Lage temaplakat reindrift alle verneområder		3,00	30 000,00	Tiltaksmidler	MNNPS	Sigrid	Cecilia	3	Det er samisk reindrift i alle nasjonalparkene. Viktig med gode temaplakater om reindrift for å redusere forstyrrelser og øke bevisstheten hos besøkende i verneområdene. Utvikles i dialog med reindriftsseksjonen. Sendes til reinbeitedistriktene for innspill.
Grafiske tjenester plakatproduksjon generelt	Flere	2,00	-	Restmidler	BNN	Alle	Alle	1	Overførte restmidler fra 2024 for kjøp av grafiske tjenester til oppsett av trykkeklaare plakatfiler. Sees i sammenheng med annen informasjon- og plakataktivitet
Oppfølging inforom Balvatn	Junkerdal	2,00	-	Arbeidstid	MNNPS	Cecilia	Benny	3	Tiltak i besøksstrategien. Se behov og gjøre en avklaring med Statskog, eventuelt gjøre tiltak for oppdatering av inforom eller avtaler ved behov.
Arbeid med hovedplakater for verneområdene	Flere områder	10,00	-	Arbeidstid	MNNPS	Avvent	Avvent	4	Prioriteres tidligst til høsten. Oversikt over behov kartlegges først. Mulig utsettelse av dette arbeidet til 2026?
Arbeid med temaplakater for verneområdene	Flere områder	10,00	-	Arbeidstid	MNNPS	Avvent	Avvent	4	Prioriteres tidligst til høsten. Oversikt over behov kartlegges først. Mulig utsettelse av dette arbeidet til 2026?
Samarbeidsprosjekter BNN/ NNPS									

Intern planlegging sekretariat		15,00	-	Arbeidstid	MNNPS	Alle	Alle	2	Intern diskusjon og planlegging i sekretariatet som innledning til avklaringer med Besøkscenter nasjonalpark Nordland (BNN) om samarbeid. Hva kan vi som forvaltning forvente av et besøkscenter? Hva skal vi betale for og hva skal de gjøre selvstendig i kraft av å være et autorisert besøkscenter? Hva kan/ skal de forvente av bidrag fra forvaltningen? Hvordan samarbeider andre styre og besøkscenter? Er egen bestillingsdialog en god modell?
Avklaringer og rammer for samarbeid kommende år		10,00	-	Arbeidstid	MNNPS	Alle/ BNN	Alle	4	Dialog med BNN med avklaringer og rammer for kommende år basert på forrige punkt og møter mellom BNN og MNNPS.
Generell oppfølging og dialog med BNN		10,00	-	Arbeidstid	MNNPS	Alle/ BNN	Alle	3	Gjennom året vil det være oppfølging og dialog med BNN. Vi er invitert til et redaksjonsmøte i mars. Dialogen gjennom året må sees i sammenheng med de foregående punktene. Det er signalisert at vi ser samarbeidet som viktig, men at prioriteringen i 2025 er å få etablert sekretariatet på en god måte.
Samarbeid om informasjon/ kommunikasjon		5,00	-	Arbeidstid	MNNPS	Alle/ BNN	Alle	3	Sees i sammenheng med andre punkter.
Infodag om verneområdene for BNN personell		1,00	-	Arbeidstid	MNNPS	Sigrid	Alle	1	Har vært arrangert siste to år for å dele innhold i besøksstrategiene og kunnskap om verneområdene til BNN sitt personell for å bidra til riktig informasjonsarbeid gjennom sommeren
Bidrag vardeutstilling		5,00	-	Arbeidstid	MNNPS	Marte	Cecilia	2	Ønskelig for både MNNPS og BNN at vi bidrar til utvikling av vardeutstillingen som et av flere informasjonstiltak rundt vardeproblematikken på Saltfjellet.
Vardeutstilling		1,00	-	Restmidler	BNN	Marte	Cecilia	2	Overført som restmidler i 2024 som bidrag til vardeutstilling.
Fagdag grotte		5,00	-	Arbeidstid/rest midler	MNNPS/BNN	Sigrid	Marte	1	Fagdag grotte allerede gjennomført 28.januar.
Den europeiske nasjonalparkdagen		2,00	-	Arbeidstid	BNN	Alle	Alle	2	BNN arrangerer denne dagen årlig. En halvdags representasjon for å vise frem MNNPS og verneområdene
Velkommen inn		5,00	-	Arbeidstid	MNNPS/BNN	Sigrid	Marte	3	Nasjonalparkkonferanse som har vært arrangert som et samarbeid med BNN siden 2016. Ikke arrangert siste to år grunnet ombygging på senteret. Midler tildelt fra Miljødirektoratet for gjennomføring i 2025. Ledes av BNN
Kartlegginger									
Ferdsestelling oppfølging sekretariat	Flere	2,00		Arbeidstid	MNNPS	Cecilia	Guro	1	Plan for ferdselstillinger finnes for 2024--2026. Ligger som Excel-fil under Besøksstrategi og Forvaltningsplaner.
Ferdsestelling i felt (Fjelltjenesten)	Flere	1,00	50 000,00	Tiltaksmidler	Fjelltjenesten			1	Gjennomføring av ferdselstillinger. Kjøpt tjeneste fra Fjelltjenesten.
Sammenstilling gamle kartlegginger Semska- Stødi	Semska- stødi	4,00	50 000,00	Tiltaksmidler	MNNPS/ ekstern aktør	Sigrid	Benny	1	Forberedelse til arbeid med forvaltningsplan for verneområdene på Saltfjellet. Innspill fra oppsynet om mange tidligere kartlegginger som bør sammenstilles som grunnlag for nye tellinger.
Ny kartlegging av arter basert på sammenstilling	Semska- stødi	3,00	60 000,00	Tiltaksmidler	MNNPS/ ekstern aktør	Benny	Cecilia	1	Kan utføres av BirdLife Nordland? Nye tellinger basert på gamle kartlegginger. Hva er status i dag? Viktig som grunnlag for oppfølging av verneformålet om at Semska- Stødi skal være et referanseområde for utvikling i naturen.
Kartlegging fugl ref. forvaltningsplan Rago	Rago	2,00	40 000,00	Tiltaksmidler	MNNPS/ ekstern aktør	Sigrid	Marte	1	Tiltak i forvaltningsplan. Gjennomført over flere år. Tjenestekjøp fra Fjelltjenesten?
Samlinger, planleggingsmøter og kompetansheving									

Opplæring nye forvaltere		50,00	-	Arbeidstid	Statsforvalteren	Alle	Alle	1	Vårens viktigste oppgave er å sikre god opplæring av nye forvaltere. De skal komme inn i systemer, arbeidsoppgaver, tidligere forvaltning, historikk, verneforskrifter og forvaltningsplaner. De må bli kjent med verneområdene både teoretisk gjennom det som finnes av informasjon om natur- og verneverdier, men også gjennom å besøke innfallsporter, lokalmiljø og verneområdene.
Befaring og feltarbeid forvaltere		50,00	-	Arbeidstid	MNNPS	Benny	Alle	1	
Egenbefaringsdager		15,00	-	Arbeidstid	MNNPS	Alle	Alle	1	
Studiedager		25,00	-	Arbeidstid	MNNPS	Alle	Alle	1	
Forvaltersamlinger Nordland (3 a to dager)		35,00	-	Arbeidstid	MNNPS	Alle	Alle	2	Faglig påfyll og erfaringsutveksling med andre nasjonalparkforvaltere i Nordland. Relevante faglige innlegg og diskusjoner. En samling gjennomført i februar, en planlagt i juni og en til høsten
Planleggingsmøter felles SNO/FT		10,00	-	Arbeidstid	MNNPS	Marte	Sigrig	3	Gjennomføring av ulike tiltak for å ta vare på verneverdiene gjøres gjennom en fast modell med SNO og Statskog fjelltjenesten. Ved siden av hovedmøtene november/ februar vil det være behov for dialog, avklaringer og oppfølging gjennom året. Løpende og viktig oppgave.
Planlegging og oppfølging SNO		10,00	-	Arbeidstid	MNNPS	Alle	Alle	2	
Planlegging og oppfølging Fjelltjenesten		10,00	-	Arbeidstid	MNNPS	Alle	Alle	2	
Dialogmøte med eksterne		15,00	-	Arbeidstid	MNNPS	Alle	Alle	2	Gjennom året dukker det opp behov for ulike dialogmøter med eksterne aktører. Derfor satt av tid til dette.
Teammøter (1,5 t x 40 stk)		8,00	-	Arbeidstid	MNNPS	Alle	Alle	1	Fast ukentligmøte mellom forvalterne i sekretariatet for løsning av oppgavene våre.
Etterutdanning Guro		27,00	-	Arbeidstid	MNNPS	Guro		2	Guro er inne i et utdanningsløp med natur- og kulturminneoppsyn. Ferdig i løpet av våren 2025 og har fått innvilget utdanningspermisjon fra Statsforvalteren. Relevant kompetanse å ha med seg som forvalter
Seksjonsmøter		5,00	-	Arbeidstid	MNNPS	Alle	Alle	1	Faste møter med de andre nasjonalparkforvalterne i Nordland og naturmangfoldseksjonen hos Statsforvalteren. Erfaringsutveksling og kompetanseheving
Avdelingsmøter		3,00	-	Arbeidstid	MNNPS	Alle	Alle	1	Faste møter gjennom året med avdelingen vi tilhører hos Statsforvalteren
Forvaltersamling Miljødirektoratet		20,00	-	Arbeidstid	MNNPS	Alle	Alle	1	Samling i Trondheim i regi Miljødirektoratet. Viktig møteplass for verneområdeforvalterne i Norge der vi får oppdatert kunnskap om det som foregår rundt forbi, forvaltning og informasjon fra Miljødirektoratet
Andre kurs og konferanser		15,00	-	Arbeidstid	MNNPS	Alle	Alle	2	Det vil dukke opp relevante og interessante kurs/ konferanser gjennom året det vil være relevant for oss å delta på
Motorsagkurs		10,00	25 000,00	Arbeidstid/ Grunnstøtte	MNNPS	Sigrig	Marte	1	Kursing for at forvaltningen skal være bedre rustet for å kunne håndtere akutte situasjoner som oppstår og følge opp uttak av fremmede arter i kommende år
Fagdager SFNO		15,00	-	Arbeidstid	MNNPS	Alle	Alle	2	Statsforvalteren i Nordland (SFNO) planlegger fagdager som også vil være relevant for forvalterne å delta på
Gjennomføring styremøter		30,00	-	Arbeidstid	MNNPS	Alle	Alle	1	
Fellesmøtet RU og styret		5,00	-	Arbeidstid	MNNPS	Alle	Alle	1	Gjennomføring/ deltagelse på fellesmøtet mellom rådgivende utvalg og styret
Drift av styret									
Organisering av møter (styret, RU, møterom, invitasjoner osv)		15,00	-	Arbeidstid	MNNPS	Sigrig	Marte	1	Det krever en del både oppfølging og planlegging rundt gjennomføring av styremøter
Dialog og oppfølging Femundsmarka/ Gutulia		2,00	-	Arbeidstid	MNNPS	Marte	Cecilia	2	Oppfølging av besøk fra Femundsmarka/ Gutulia sitt nasjonalparkstyre

Organisering av befaringer		10,00	-	Arbeidstid	MNNPS	Benny	Guro	1	Krever både planlegging og oppfølging
Løpende kontakt med AU og styreleder		6,00	-	Arbeidstid	MNNPS	Sigrid	Benny	1	Viktig for å bidra til informasjonsflyt og avklaringer gjennom året mellom styret og sekretariatet
Attestere reiseregninger og møtehonorarer for styremedlemmer		6,00	-	Arbeidstid	MNNPS	Marte	Benny	1	En tidkrevende, men nødvendig oppgave
Sekretariatsledelse									
Økonomi og administrasjon		15,00	-	Arbeidstid	MNNPS	Sigrid	Cecilia	1	Tidligere lagt til sekretariatsleder. Nå må oppgavene fordeles på alle
Strategisk og fremtidsrettet arbeid		10,00	-	Arbeidstid	MNNPS	Alle	Alle	4	
Fagkoordinator?		-		Arbeidstid		Avvent	Avvent		
Fadderordning		15,00	-	Arbeidstid	MNNPS	Marte	Sigrid	1	Egentlig en oppgave som hører til statsforvalteren og erfarne nasjonalparkforvaltere. Har blitt, og vil bli, ivaretatt av Marte spesielt med støtte fra Sigrid og eksterne.
Jobbe videre med "Forvalterens klokebok"		10,00	-	Arbeidstid	MNNPS	Alle	Alle	1	Påbegynt arbeid det jobbes videre. Samle kunnskap og rutiner rundt alt en forvalter må kjenne til/ kunne. Sikrer lik praksis mellom forvalterne i sekretariatet, et godt oppslagsverk og viktig ved opplæring av eventuelle nye forvaltere.
Andre samarbeidsprosjekt									
Følge opp masterstudent NMBU/NINA		3,00	-	Arbeidstid	MNNPS	Cecilia	Marte	1	NINA har levert utkast til avtale 2025-2030; planleggingsmøte oktober Marte + Johan. Hold kontakt med NINA og NMBU for planlegging 2025. Dronefotografering er bestilt fra SNO/Vegar Pedersen for 2024 - dette bør gjentas hvert/annen hvert år for dokumentasjon/oppfølging og bildene lagres i Skyfish. Se mer info i sakene 2022/318 (avtale med NINA/NMBU for biologisk oppfølging) og 2016/8388 (hogst/veteranisering). Husk også planlegging med Observation of Change (kunstner-prosjekt, kontaktperson Anja Kath). Viktig gi alle parter mulighet å planlegge å søke midler i tid, derfor er det lampelig å ha kontakt i oktober, for å kunne forberede felles søknader til begynnelsen av januar det år saker er planlagt.
Interreg: Grenseløs, ansvarlig vandringsturisme		1,00	-	Arbeidstid	MNNPS	Avvent	Avvent	4	Avventes til høsten. Har signalisert at vi kan være med i en referansegruppe. Mulig ikke oppstart før i 2026
Tiltak og oppfølging forvaltningsplaner/ besøksstrategi									
Drift av toalett og søppelhåndtering Lakshola	Rago NP	1,00	45 000,00	Grunnstøtte	Sørfold kommune	Sigrid	Benny	2	Avtale med kommunen om dette. Kommunen fakturerer mot slutten av året
Kartlegging behov for tiltak Ragorunden	Rago NP	2,00	45 000,00	Tiltaksmidler	FT/MNNPS	Sigrid	Benny	1	Vi har søkt og fått tildelt 270 000 for tiltak på Ragorunden. Det mangler en helhetlig plan for dette arbeidet. Det bør kartlegges behov og legges en plan for tiltak kommende år for å sikre best bruk av tilgjengelige ressurser.
Drift- og tiltaksplan Ragorunden 2025- 2030	Rago NP	5,00	10 000,00	Arbeidstid/ tiltaksmidler	FT/MNNPS	Sigrid	Benny	2	
Tiltak Ragorunden 2025	Rago NP	5,00	215 000,00	Tiltaksmidler	SNO/FT	Sigrid	Benny	3	
Oppdatert skiltplan: status, justering, behov	Rago NP	1,50	-	Arbeidstid	MNNPS	Sigrid	Benny	1	Gjennomgående arbeid i alle verneområder. Påbegynt og i varierende grad fullført. Ønskelig å få en oversikt for å kunne planlegge fremtidige tiltak og behov.
Grunneieravtaler klopplegging Grisryggen og Storskog	Rago NP	2,00	-	Tiltaksmidler	MNNPS	Sigrid	Benny	1	Avtaler på eiendommer fra Lakshol til Storskogvatnet er i prosess. Klopplegging fra Litjsand utgår frem til grunneierdisputt er løst. Midler for kloppleggingen er overført Statskog. Signalet fra Sørfold kommune er at grunneieravklaringer kan
Klopplegging Grisryggen- Storskogvatnet	Rago NP	0		Restmidler	Fjelltjenesten	Sigrid	Benny	2	

Oppfølging drift innfallsporter Rago (mulighetsstudie)	Rago NP	2,00	-	Arbeidstid	MNNPS	Sigrid	Benny	2	Ref. styrevedtak desember 2024 må det gjøres avklaringer rundt drift før vi kan gå videre med eventuelt forstudie
Innspill kommunenplanens arealdel Sørfold	Rago NP	2,00	-	Arbeidstid	MNNPS	Sigrid	Benny	4	Sørfold skal rullere kommuneplanens arealdel til høsten. Viktig at vi følger med og bidrar med nødvendige innspill på våre behov rundt innfallsport og andre tiltak i og ved verneområdene. Vil også være relevant for Sjunkehatten (innfallsport Røsvik).
Forprosjektering innfallsporter	Rago NP	5,00	200 000,00	Tiltaksmidler	Rammeavtale	Sigrid	Benny	4	Avventes til avklaringer rundt drift. Dersom dette blir klart har vi fått tildelt midler til å gå videre med forprosjektering
Kartlegging behov for tiltak Bredekrunden	Saltfjellet-Svartisen NP	2,00	50 000,00	Tiltaksmidler	FT/MNNPS	Benny	Marte	1	Vi har søkt og fått tildelt 300 000 for tiltak på Bredekrunden. Det mangler en helhetlig plan for dette arbeidet. Det bør kartlegges behov og legges en plan
Drift- og tiltaksplan Bredekrunden 2025- 2030	Saltfjellet-Svartisen NP	4,00	10 000,00	Arbeidstid/ tiltaksmidler	FT/MNNPS	Benny	Marte	1	
Andre tiltak Bredekrunden 2025	Saltfjellet-Svartisen NP	2,00	240 000,00	Tiltaksmidler	FT/MNNPS	Benny	Marte	2	
Ny bru over Bredekbekken	Saltfjellet-Svartisen NP	1,00	225 000,00	Tiltaksmidler	Fjelltjenesten	Benny	Marte	2	Tiltaket vedtatt på styremøtet desember 2024 og midler tildelt.
Skjøtsel Bredek-gårdene og Granneset	Saltfjellet-Svartisen NP	5,00	170 000,00	Tiltaksmidler	Fjelltjenesten	Benny	Marte	2	Årlig tiltak for å bevare naturverdiene i slåttemarkene. Egen skjøtselsplan.
Befaring og avklaringer søppel Glomdalsgården	Saltfjellet-Svartisen NP	5,00	30 000,00	Tiltaksmidler	SNO/FT/ MNNPS	Benny	Marte	3	Kartlegging: hva finnes av søppel, hvem eier det og hva gjør vi med det?
Fjerning av gamle infotavler	Saltfjellet-Svartisen NP	3,00	-	Restmidler	FT/MNNPS	Benny	Marte	4	Det er gitt noe midler til dette tidligere. Prioriteres til høsten, eventuelt utsette til 2026?
Sitkagran Nordfjorden	Saltfjellet NP	1,5	0	Arbeidstid	MNNPS	Benny	Marte	3	Avklaringer med grunneiere nødvendig.
Skifte brudekke Harondalen	Saltfjellet NP	0	0	Restmidler	Fjelltjenesten	Benny	Marte	1	Bestilt på restmidler 2024. Utført
Befaring og lage plan for storfeslitasje i Tespdalen	Saltfjellet NP	5,00	-	arbeidstid	MNNPS/FT/SNO	Benny	Marte	4	Det er av flere meldt inn slitasje og skader på vegetasjon og sti som følge av storfebeiting i Tespdalen. Befaring for å kartlegge problem og se på mulige løsninger sammen med lokalt oppsyn og eventuelle andre relevante.
Stenging grotteåpninger Storbekkgrotta	Saltfjellet NP	-	-	Tiltaksmidler	Anskaffelse	Benny	Marte	3	Anskaffelse felles med Statsforvalteren: Ole Martin tar ansvar og holder oss oppdatert. Betalt 2024, utføres 2025
Mulighetsstudier innfallsport Storvollen	Saltfjellet NP	5,00	300 000,00	Tiltaksmidler	Rammeavtale	Benny	Marte	4	Avventes til forvaltningsplaner er ferdig for Láhko og Junkerdal. Tildelt midler i år slik at mulighetsstudie kan gjennomføres dersom kapasitet i sekretariatet.
Fjerning av metallavfall i Sjunkehatten	Sjunkehatten NP	1,00	40 000,00	Tiltaksmidler	SNO	Guro	Sigrid	3	Midler til helikopter for utfrakt
Kartlegging av gran Drogvatnet	Sjunkehatten NP	1,00	20 000,00	Tiltaksmidler	SNO/FT	Guro	Sigrid	2	Vi har fått midler til kartlegging. Uttak av gran kan søkes på supplerende tildeling
Fjerning av granforyngelse	Sjunkehatten NP	2,00	-	Restmidler	Fjelltjenesten	Guro	Sigrid	2	Årlig tiltak kommende år for å hindre nye oppslag av gran. Restmidler hos Fjelltjenesten brukes til dette. Gjøres i sammenheng med andre oppdrag.
Tilrettelegging sti mot Langnes: forberedelse	Sjunkehatten NP	3,00	-	Arbeidstid	MNNPS	Guro	Sigrid	2	Det trengs avklaringer med reindrift, kommune og grunneiere før tiltak kan gjøres.
Tilrettelegging sti mot Langnes	Sjunkehatten NP	3,00	200 000,00	Tiltaksmidler	FT/SNO	Guro	Sigrid	4	Tiltak med klopper, bru og trapper på sti mot Langnes. Det har vært utfordringer langs denne stien i flere år.
Supplerende klopplegging Langvassdalen	Sjunkehatten NP	1,00	50 000,00	Tiltaksmidler	Fjelltjenesten	Guro	Sigrid	3	Påbegynt prosjekt som er tenkt sluttført i 2025
Oppdatert skiltplan: status, justering, behov	Sjunkehatten NP	2,00	-	Arbeidstid	MNNPS	Guro	Sigrid	3	Gjennomgående arbeid i alle verneområder. Påbegynt og i varierende grad fullført. Ønskelig å få en oversikt for å kunne planlegge fremtidige tiltak og behov.
Myrrestaurering Sørfjorden og Sjunkehatten	Sjunkehatten NP	5,00	-	Arbeidstid	SNO/MNNPS	Guro	Sigrid	1	Feltdag med SNO med teori og praksis.

Klopplegging av sti mellom Heia/Furumoen og Erlingbu. Grunneieravtale	Sjunkhatten NP	0,50	-	Arbeidstid	MNNPS	Guro	Sigrid	4	Bodø kommune er i dialog med grunneiere. Oppfølging av kommunen for avklaring.
Oppfølging innfallsporter ref. besøksstrategi	Sjunkhatten NP	5,00	-	Arbeidstid	MNNPS	Guro	Sigrid	3	Tiltak i besøksstrategien å følge opp hovedinnfallsportene og vurdering av tiltak på andre innfallsporter/ startpunkt. Viktig å se før Sørfold kommune skal rullere sin arealplan der de blant annet skal se på innfallsport Røsvik (planlagt høst 2025)
Oppfølging natursti Heia	Sjunkhatten NP	2,00	-	Arbeidstid	MNNPS	Guro	Sigrid	1	Det er meldt inn skader som må følges opp.
Sårbarhetskartlegging sti hovedinnfallsporter ref. BS	Sjunkhatten NP	5,00	-	Arbeidstid	MNNPS	Guro	Sigrid	2	Tiltak i besøksstrategi. Kombineres med befaring til hovedinnfallsportene som opplæring og "bli kjent" for de nye forvalterne.
Bru Langvassdalen	Sjunkhatten NP	0,5	-	Arbeidstid	MNNPS	Guro	Sigrid	4	Innspill og ønske lokalt. Eierskap må avklares og tiltaket vurderes opp mot besøksstrategi før man går videre med dette.
Klopplegging vest for Balvassdemningen	Junkerdal NP	0	-	Restmidler	Fjelltjenesten	Cecilia	Marte	1	Bestilt fra Fjelltjenesten og restmidler overført 2024. Klopper kjørt ut, klopplegging planlagt til sommeren.
Brøyting av vei til innfallsport ved Ner-Skaiti.	Junkerdal NP	0,50	15 000,00	Grunnstøtte	Ekstern utfører	Cecilia	Marte	1	20.02.25: Skriftlig avtale som følger KPI. Fakureres før årsavslutning.
Oppdatert skiltplan: status, justering, behov	Junkerdal NP	2,00	-	Arbeidstid	MNNPS	Cecilia	Sigrid	1	Gjennomgående arbeid i alle verneområder. Påbegynt og i varierende grad fullført. Ønskelig å få en oversikt for å kunne planlegge fremtidige tiltak og behov.
Oppfølging drift innfallsporter Junkerdal (mulighetsstudie)	Junkerdal NP	2,00	-	Arbeidstid	MNNPS	Cecilia	Marte	2	Ref. styrevedtak desember 2024 må det gjøres avklaringer rundt drift før vi kan gå videre med eventuelt forstudie
Oppfølging sti Storengdalen	Junkerdal NP	4,00	-	Arbeidstid	MNNPS	Cecilia	Marte	4	Det er en pågående prosess med avklaringer rundt denne stien. Lokale initiativ jobber for avklaring rundt bro/ ikke bro og hvor stien skal gå. Antas at det er ønskelig med dialog med MNNPS også videre inn i 2025
Fagdage med SNO sti Rauvollen- Trygvebu	Junkerdal NP	5,00	-	Arbeidstid	SNO/FT/MNNPS	Cecilia	Marte	1	Det bør gjøres tiltak og tilrettelegging langs sti Trygvebu- Rauvollen. Fellesdag med BOT, SNO og Fjelltjenesten som kombinert kompetanseheving, praktisk tilrettelegging og "bli kjent" med steder og aktører for nye forvaltere
Forprosjektering innfallsport Jakobsbakken	Junkerdal NP	5,00	200 000,00	Tiltaksmidler	MNNPS	Cecilia	Marte	4	Midler tildelt dersom driftsavklaringer kommer på plass og det blir kapasitet i sekretariatet til å gå videre til forprosjektering.
Rydding og utkjøring av gammelt avfall langs anleggsvei	Láhko NP	-	-	Restmidler	Fjelltjenesten	Sigrid	Guro	1	Vært et tiltak over flere år. Noe midler tildelt tidligere og noe mer søkt i år. Forventes slutført i 2025.
Endelig avslutning avfall langs anleggsvei	Láhko NP	0,50	50 000,00	Tiltaksmidler	Fjelltjenesten	Sigrid	Guro	1	
Riving av varder	Saltfjellet LVO	5,00	100 000,00	Tiltaksmidler	MNNPS/Ekstern utfører	Marte	Cecilia	1	Et av flere tiltak for å få slutt på vardingen ved Polarsirkelsenteret på Saltfjellet. Bør gjøres så snart det er bært og gjennom sesongen
Utfrakt båtavfall Kjemåvatn	Saltfjellet LVO	-	20 000,00	Tiltaksmidler	Fjelltjenesten	Marte	Cecilia	2	Påbegynt prosjekt som er tenkt slutført i 2025
Befaring og registrering minnesmerke	Saltfjellet LVO	5,00	-	Arbeidstid	MNNPS	Marte	Cecilia	4	Minnesmerke ble oppført i 2023. Ønskelig å få dette registrert som installasjon i Naturoppdrag. Kombineres med befaring til området for å bli kjent med en av hovedinnfallsportene til Saltfjellet, kartlegge status på sti og slitasje, se på tidligere klopplegging og vurdere fremtidige behov.
Oppdatert skiltplan: status, justering, behov	Saltfjellet LVO	3,00	-	Arbeidstid	MNNPS	Marte	Cecilia	4	Gjennomgående arbeid i alle verneområder. Påbegynt og i varierende grad fullført. Ønskelig å få en oversikt for å kunne planlegge fremtidige tiltak og behov.
Oppdatert skiltplan: status, justering, behov	Gåsvatnan LVO	1,50	-	Arbeidstid	MNNPS	Cecilia	Sigrid	4	Gjennomgående arbeid i alle verneområder. Påbegynt og i varierende grad fullført. Ønskelig å få en oversikt for å kunne planlegge fremtidige tiltak og behov.

Oppfølging søppel Jabrufjell	Gåsvatnan LVO	2,00	-	Arbeidstid	MNNPS/SNO	Cecilia	Sigrid	2	Det er kommet flere meldinger om søppel ved Jabrufjell gård. Behov for oppfølging og eventuelle tiltak kartlegges
Oppdatert skiltplan: status, justering, behov	Langvassdalen-Ruffedalen NR	1,50	-	Arbeidstid	MNNPS	Sigrid	Guro	4	Gjennomgående arbeid i alle verneområder. Påbegynt og i varierende grad fullført. Ønskelig å få en oversikt for å kunne planlegge fremtidige tiltak og behov. Sees i sammenheng med forvaltningsplan og besøksstrategi
Klopplegging Stabbursdalen Fellvasslia	Langvassdalen-Ruffedalen NR	5,00	45 000,00	Restmidler/tiltaksmidler	Fjelltjenesten	Sigrid	Guro	1	Påbegynt prosjekt som forventes slutført i 2025. Klopper kjørt ut.
Flytting bålplass	Dypen NR	1,00	35 000,00	Tiltaksmidler	Fjelltjenesten	Cecilia	Sigrid	3	Ikke tildelt midler i første omgang. Miljødirektoratet ønsker at vi gjør en ny vurdering basert på innspill fra SNO
Oppdatert skiltplan: status, justering, behov	Dypen NR	1,00	-	Arbeidstid	MNNPS	Cecilia	Sigrid	1	Gjennomgående arbeid i alle verneområder. Påbegynt og i varierende grad fullført. Ønskelig å få en oversikt for å kunne planlegge fremtidige tiltak og behov. Sees i sammenheng med forvaltningsplan og besøksstrategi
Befaring plassering portalskilt	Dypen NR	1,00	-	Arbeidstid	MNNPS/FT/SNO	Cecilia	Sigrid	1	Portalskilt bestilt for flere år siden. Befaring for å finne riktig plassering.
Montering portalskilt	Dypen NR	1,00	-	Restmidler	Fjelltjenesten	Cecilia	Sigrid	3	Midler overført Fjelltjenesten tidligere. Slutføres når MNNPS har funnet egnet plassering.
Befaring plassering portalskilt	Stor- Graddis NR	1,00	4,00	Arbeidstid	MNNPS/FT/SNO	Marte	Benny	1	Portalskilt bestilt for flere år siden. Befaring for å finne riktig plassering.
Utsetting og fundamentering portal	Stor- Graddis NR	0,50	20 000,00	Tiltaksmidler	Fjelltjenesten	Marte	Benny	3	Midler overført Fjelltjenesten tidligere. Slutføres når MNNPS har funnet egnet plassering.
Oppdatert skiltplan: status, justering, behov	Stor- Graddis NR	1,00	-	Arbeidstid	MNNPS	Marte	Benny	2	Gjennomgående arbeid i alle verneområder. Påbegynt og i varierende grad fullført. Ønskelig å få en oversikt for å kunne planlegge fremtidige tiltak og behov. Sees i sammenheng med forvaltningsplan og besøksstrategi
Oppdatert skiltplan: status, justering, behov	Junkerdalsura NR	1,00	-	Arbeidstid	MNNPS	Guro	Marte	1	Gjennomgående arbeid i alle verneområder. Påbegynt og i varierende grad fullført. Ønskelig å få en oversikt for å kunne planlegge fremtidige tiltak og behov. Sees i sammenheng med forvaltningsplan og besøksstrategi
Oppdatert skiltplan: status, justering, behov	Blakkådalen NR	1,50	-	Arbeidstid	MNNPS	Sigrid	Benny	4	Gjennomgående arbeid i alle verneområder. Påbegynt og i varierende grad fullført. Ønskelig å få en oversikt for å kunne planlegge fremtidige tiltak og behov. Sees i sammenheng med forvaltningsplan og besøksstrategi
Avklare eierskap dragstol Blakkåga	Blakkådalen NR	1,00	-	Arbeidstid	MNNPS	Sigrid	Benny	3	Stått på listen over flere år. Avklaring viktig før eventuelle tiltak.
Oppdatert skiltplan: status, justering, behov	Semka- Stødi	1,00	-	Arbeidstid	MNNPS	Benny	Cecilia	4	Gjennomgående arbeid i alle verneområder. Påbegynt og i varierende grad fullført. Ønskelig å få en oversikt for å kunne planlegge fremtidige tiltak og behov. Sees i sammenheng med forvaltningsplan og besøksstrategi
Befaring og kartlegging av tiltaksbehov sti	Semka- Stødi	5,00	-	Arbeidstid	MNNPS	Benny	Cecilia	2	Kanaliserings tiltak for bevaring av sårbart fugleliv. MNNPS eier stien
Avklaring kommuner PBL opp mot tiltak	Alle	2,50	-	Arbeidstid	MNNPS	Cecilia	Benny	1	Gjennom opplæring av nye forvaltere har det kommet frem at vi MNNPS at flere av tiltakene vi setter i gang og planlegger kan være søknadspliktig etter plan- og bygningsloven. Hver enkelt kommune må kontaktes for en avklaring om hvilke tiltak vi skal søke om og ikke.
Tiltak mot bålfyring: utkjøring av ved og tilsyn bålplasser	Flere	-	15 000,00	Tiltaksmidler	Fjelltjenesten	Marte	Benny	1	Generell pott for utkjøring av ved til etablerte bålplasser som tiltak mot ulovlig og uønsket bålfyring
Oversikt og kartfeste status gran i fieldmaps	Flere	4,00	-	Arbeidstid	MNNPS/FT/SNO	Cecilia	Guro	3	Sikre full oversikt over alle gjennomførte og kommende gransprosjekter i felles verktøy for oppsyn, forvaltning og Statsforvalteren

Fjerning av granforyngelse	Flere	3,00	80 000,00	Tiltaksmidler	MNNPS/FT/SNO	Cecilia	Guro	1	Nye midler til uttak av granforyngelse i områder der gran er tatt ut ref. punktet over
Oversikt og oppdatert statusbehov for nye tavler	Flere	5,00	-	Arbeidstid	MNNPS	Sigrid		3	Det er kjøpt inn tavler for montering av plakater over flere år og vi har fått nye midler i år. Hva har vi av tilgjengelige tavler på lager? Hva er satt ut? Hva er status og fremtidige behov?
Innkjøp av nye tavler i tre og cortensstål	Flere	1,00	150 000,00	Tiltaksmidler	MNNPS	Sigrid		3	Supplere etter behov
Produksjon og montering av nye plakater	Flere	10,00	130 000,00	Tiltaksmidler	MNNPS	Alle	Alle	4	Midler til kjøp av grafiske tjenester, bilder, montering og annet nødvendig for å få på plass informasjon etter riktig merkevare. Oversikt over behov må på plass først. Prioriteres ikke før dette.
Legge plan for rydding av stier der hogst er gjennomført	Flere	2,00		Arbeidstid	MNNPS			4	Vi fikk midler til rydding av stier der hogst er gjennomført. Sees i sammenheng med kartfesting av status for granfelt i fieldmaps. Planlegge hvor og hvordan ryddingen skal skje
Rydding langs stier der hogst er gjennomført	Flere	3,00	150 000,00	Tiltaksmidler	MNNPS/ ekstern aktør			4	Gjennomføring av stirydding. Ekstern utfører.
Andre arbeidsoppgaver									
Totalbudsjett		1 263,50	3 335 004,00						





Utvalg	Utvalgssak	Møtedato
Midtre Nordland nasjonalparkstyret	9/2025	10.03.2025

Saltfjellet-Svartisen nasjonalpark og Saltfjellet landskapsvernområde - Søknad om videreføring av støtteforingstiltak for fjellrev - Norsk institutt for naturforskning (NINA)

Forslag til vedtak

Midtre Nordland nasjonalparkstyret gir Norsk institutt for naturforskning (NINA) v/ Nina Eide dispensasjon til å videreføre de 10 fôrautomatene som er oppsatt innenfor Saltfjellet-Svartisen nasjonalpark og Saltfjellet landskapsvernområde. Det gis også dispensasjon til oppsett av fem (5) nye fôrautomater innenfor disse verneområdene, og oppsett av viltkamera på stolper i tilknytning til disse.

Vedtaket gis med hjemmel i naturmangfoldlovens § 48.

Dispensasjonen gis med følgende vilkår:

- Dispensasjonen er gyldig i årene 2025-2029, og kan forlenges etter søknad.
- Dispensasjonen gjelder for til sammen 15 fôrautomater, og 15 viltkamera på stolper.
- Oppsett av nye fôrautomater med viltkamera skal skje i samråd med nasjonalparkforvaltningen.
- Når prosjektet er avsluttet skal fôrautomatene, stolper med viltkamera, depottønner, og eventuelt annet utstyr fra prosjektet fraktes ut av området så raskt som mulig. Områdene skal tilbakeføres til opprinnelig stand, så langt det er mulig.

Tiltakene kan kreve tillatelse fra grunneier.

Bakgrunn

Norsk institutt for naturforskning (NINA) søker i brev av 18.01.2025 om videreføring av støtteforingstiltakene for fjellrev i Saltfjellet-Svartisen nasjonalpark og Saltfjellet landskapsvernområde, knyttet til arbeidet med å bevare fjellreven i Norge. Oppdraget

er finansiert av Miljødirektoratet, koordinert av NINA og driftet av Statens naturoppsyn (SNO) og Statskog Fjelltjenesten.

Tidligere søknad fra NINA om samme tiltak ble i 2024 avslått av nasjonalparkstyret med bakgrunn i at forvaltningen skulle se på muligheten for å utarbeide en samarbeidsavtale om bevaringstiltak for fjellrev. Målet med dette var å minimere byråkratiske prosesser, samt å gi større rom for justeringer underveis i prosjektet. Etter dialog med Miljødirektoratet, ble det tydeliggjort at det ikke var mulig å inngå samarbeidsavtale om prosjektet, og at NINA likevel må ha dispensasjon fra forvaltningsmyndigheten.

Hovedtiltaket for fjellrev på Saltfjellet har vært støtteleføring, og det har siden 2017 vært 10 fôringsstasjoner i fjellområdet. NINA søker nå om videreføring av gitte dispensasjoner for oppføring av fôrautomater og støtteleføring av fjellreven på Saltfjellet. Det er per i dag 10 fôrautomater på 10 lokaliteter. Åtte av fôrautomatene er beskrevet i dispensasjon gitt i 2017 (ref. 2012/1976), hvor fem er plassert i Saltfjellet landskapsvernområde, og tre i Saltfjellet-Svartisen nasjonalpark. Videre bekreftet forvaltningen v/ Inge Ingvaldsen per e-post til Geir Heggmo i SNO, 24.09.19 at dispensasjonen også dekket oppføring av to nye fôrautomater ved Fetterbakk i 2019.

NINA skriver i sin søknad at de fortsatt ønsker å ha en relativt åpen mulighet til å oppføre nye fôrautomater dersom fjellreven skulle utvide sin utbredelse i Saltfjellet. De søker derfor om dispensasjon til å oppføre fem ekstra fôrautomater. Eventuelle nyoppføringer vil gjøres i samråd med nasjonalparkforvaltningen i forkant. SNO sørger ellers for at det tas hensyn til reindrift både under oppfølging og eventuell nyoppføring av fôrautomater.

Det søkes videre om dispensasjon til å flytte viltkamera i tilknytning til fôrautomater, til stolper cirka 5-10 meter fra automatene. Frem til nå har kameraene vært festet på selve automaten. Det tas sikte på at disse oppsettene skal være lite synlige. NINA skriver i sin søknad at årsaken til at de ønsker å flytte kameraene, er at plassering i noe avstand fra automatene vil gi bedre dokumentering av følgende: fjellrevens etablering og bruk av fôrautomatene, eventuelt forekomst av øremerkede rever, forekomst av andre (konkurrerende) arter i fjellområdet, slik som rødrev, kongeørn og jerv. Det vil også være lettere å dokumentere forekomst av sykdommer eller skabb. Dette er basert på flere års erfaring. Både fôrautomat og kamera er merket med bestandige stålskilt som forklarer hva dette er, QR kode til prosjektsider og kontaktinformasjon til SNO lokalt.

NINA søker om dispensasjoner for de tekniske installasjonene med en varighet på 10 år (2024 – 2033), basert på en forventning om at tiltakene må pågå ytterligere 10-15 år før fjellrevbestanden kan regnes som levedyktig uten tiltak. NINA legger til at denne tidshorizonten er høyst usikker, og foreløpig, beregnet ut fra den vekstraten NINA hittil har sett i fjellrevbestanden. Det kan forventes en utflating av veksten slik de ser konturene av i Saltfjellet. Samtidig kan det forventes en økning dersom tiltakene utvides, f.eks. med oppsett av flere fôrautomater. Alle tekniske installasjoner fjernes ved opphør av tiltaket og eventuelt påvirkning av omgivelsene rundt tilbakeføres.

Grunnlaget for avgjørelsen

Nåværende forskrifter for Saltfjellet landskapsvernområde med biotopvern for fjellrev og Saltfjellet-Svartisen nasjonalpark ble vedtatt ved kongelig resolusjon 16. oktober 2020.

Midtre Nordland nasjonalparkstyre er forvaltningsmyndighet for begge disse verneområdene.

Vernebestemmelser for Saltfjellet landskapsvernområde

Formålet med Saltfjellet landskapsvernområde er å ta vare på et egenartet natur- og kulturlandskap av stor naturhistorisk, økologisk, kulturell og opplevelsesmessig verdi.

Videre er formålet med forskriften å ta vare på:

- a. et stort høyfjellsområde med særlig stor kvartærgeologisk verdi i avsetninger dannet i slutten av siste istid
- b. et identitetsskapende landskap preget av mange samiske og andre kulturminner
- c. et viktig økologisk funksjonsområde for fjellrev.

I tillegg skal forskriften sammen med forskriftene om Saltfjellet-Svartisen nasjonalpark, Gåsvatnan og Nattmoråga landskapsvernområder og Blakkådalen, Dypen, Fisktjønna og Semska-Stødi naturreservater bidra til å bevare et stort, sammenhengende naturområde som også inneholder mange samiske og andre kulturminner.

Forskriften skal gi allmennheten anledning til å oppleve naturen og landskapet gjennom naturvennlig og enkelt friluftsliv med liten grad av teknisk tilrettelegging.

Formålet omfatter også bevaring av det samiske naturgrunnet.

I Saltfjellet landskapsvernområde er det forbudt å iverksette tiltak som alene eller sammen med andre kan endre det vernede landskapets særpreg eller karakter vesentlig jf. verneforskriftens § 3, første avsnitt. Forbudet omfatter vegbygging, oppføring og ombygging av varige eller midlertidige bygninger, anlegg og innretninger. Fôringstasjoner for fjellrev regnes som en midlertidig innretning.

Vernebestemmelser for Saltfjellet-Svartisen nasjonalpark

Formålet med Saltfjellet-Svartisen nasjonalpark er å bevare et stort og sammenhengende naturområde med særegne og representative økosystemer og landskap, og som er uten tyngre naturinngrep.

Formålet er videre å ta vare på:

- a. et tilnærmet intakt høyfjellsøkosystem med det naturlige naturmangfoldet, herunder arter, bestander, naturtyper, landskap og geologi
- b. variasjonsbredden av naturtyper og landskap med nord-sørgrensen for en rekke arter
- c. et viktig økologisk funksjonsområde for fjellrev
- d. et variert og storslått landskap
- e. et av Norges største isbremmassiver, Svartisen, med avsmeltningsområder og glasiale løsmasseavsetninger
- f. deler av kjerneområdet for norske grotte- og karstforekomster med, med Pikhågan, Jordtullasystemet, Marmorslottet og Jarbrudalen med Russåga,

Norges største uregulerte underjordiske elv
g. de viktige våtmarksområdene Krukkimyrene og Riebbievaggi
h. et referanseområde for å følge utviklingen i naturen.

I tillegg skal forskriften sammen med forskriftene om Gåsvatnan, Saltfjellet og Nattmoråga landskapsvernområder og Blakkådalen, Dypen, Fisktjønna og Semska-Stødi naturreservater bidra til å bevare et sammenhengende naturområde som også inneholder mange samiske og andre kulturminner.

Forskriften skal gi allmennheten anledning til å oppleve naturen uforstyrret gjennom naturvennlig og enkelt friluftsliv med liten grad av teknisk tilrettelegging.

Formålet omfatter også bevaring av det samiske naturgrunnet.

Det er forbudt å iverksette virksomhet og tiltak som kan endre naturmiljøet jf. verneforskriftens § 3, første avsnitt. Forbudet omfatter oppføring av varige eller midlertidige bygninger, anlegg og innretninger, som blant annet fôringsstasjoner.

Det er ingen direkte hjemmel i verneforskriftene til de omsøkte tiltakene, og søknaden må behandles etter naturmangfoldloven (nml.) § 48. Jamfør nml. § 48 kan forvaltningsmyndigheten gjøre unntak fra et vernevedtak dersom det ikke strider mot vernevedtakets formål og ikke kan påvirke verneverdiene nevneverdig, eller dersom sikkerhetshensyn eller hensynet til vesentlige samfunnsinteresser gjør det nødvendig.

Vurdering

Bevaringstiltak for fjellrev er et landsomfattende arbeid som finansieres av Miljødirektoratet. Fjellreven er en karakterart i høyfjellsøkosystemet, og en viktig del av verneformålet i både Saltfjellet-Svartisen nasjonalpark og i Saltfjellet landskapsvernområde. I dag er fjellreven fortsatt en sterkt truet art i norsk natur, og den er den sjeldneste pattedyrarten i verneområdene som forvaltes av Midtre Nordland nasjonalparkstyre.

Fjellrevbestanden i Saltfjellet er overvåket siden tidlig på 90-tallet. I flere år var bestanden svært liten, helt frem til 2011 da bestanden fikk en oppsving. Dette har trolig sammenheng med oppstart av støttefôring i fjellområdet. De siste årene har bestanden ligget stabilt på 30 rever. Sammen med omkringliggende fjellområder på svensk side, utgjør Saltfjellet Skandinavias største region med fjellrev. Bevaringstiltak rettet mot fjellrev anses som et viktig bidrag til å bevare et intakt høyfjellsøkosystem, og vil i tillegg bidra til å knytte bestandene i de nærliggende fjellområdene sammen.

De tidligere utsettingene av fjellrev på Saltfjellet og fortsatt pågående støttefôring har gitt gode resultater for utbredelsen av fjellrev. I perioden hvor det har foregått støttefôring har det ikke vært registrert hendelser som har påvirket andre deler av økosystemet på Saltfjellet negativt. Søknader om tekniske inngrep i verneområdene skal i utgangspunktet behandles restriktivt. Samtidig vil disse midlertidige innretningene åpne opp for å styrke bestanden av fjellrev i verneområdene på Saltfjellet. Det bygger opp under verneformålene i både nasjonalparken og i landskapsvernområdet å tillate prosjekter som bidrar til reetablering av karakterarten fjellrev i Saltfjellet.

Videre vurderes de landskapsmessige påvirkningene å være små, og alt utstyr i forbindelse med prosjektet fjernes når prosjektperioden er over. Naturen føres tilbake til opprinnelig stand. Motorferdsel i forbindelse med oppfølging av fôrautomatene er

direkte hjemlet i Naturoppsynsloven. SNO og Statskog Fjelltjenesten følger NINAs strenge instruks for røkting og oppfølging. Viltkameraene er godt merket, og er et viktig ledd i overvåkningen av aktivitet og utvikling rundt fôringsstasjonene.

Etter mange års erfaring fra bevaringstiltak som er gjennomført av NINA på oppdrag fra Miljødirektoratet, anses kunnskapsgrunnlaget som godt jf. nml. § 8. Kunnskapen som samles inn gjennom tiltakene er tilgjengelig for nasjonalparkforvaltningen i både åpne og lukkede baser. Slik vi ser det er det ikke fare for at de omsøkte tiltakene kan ha ukjente negative konsekvenser for andre verneverdier. NINA søker om en tiårig dispensasjon. Det kan være vanskelig å forutsi hvilke effekter de omsøkte tiltakene kan ha i et naturmiljø som stadig er i forandring. Det vil derfor være hensiktsmessig å gi dispensasjon for en kortere periode, for å på nytt kunne gjøre en vurdering når denne perioden er over. Dette med hensyn til føre-var-prinsippet i nml. § 9. Tiltakene er midlertidige, og vi vurderer at disse, sammen med andre lovlige tiltak i verneområdene ikke vil utgjøre for stor samlet belastning, jmfør nml. § 10. Vi vurderer at de omsøkte verneområdene kan tåle enkeltstående avvik i dette tilfellet.

Vi kan ikke se at det er relevant å vurdere nml. § 11 i denne saken, det det ikke er stor fare for miljøforringelse ved gjennomføring av tiltakene. Fôrautomatene er utprøvde og utviklet over flere år gjennom avlsprogrammet for fjellrev. De er utformet på en slik måte at andre arter som for eksempel rødrev, ikke kan ta seg inn i automatene jf. nml. § 12.

Vi vurderer at begge vilkårene i nml. § 48 om at forvaltningsmyndigheten kan gjøre unntak fra et vernevedtak dersom det ikke strider mot vernevedtakets formål og ikke kan påvirke verneverdiene nevneverdig, eller dersom sikkerhetshensyn eller hensynet til vesentlige samfunnsinteresser gjør det nødvendig, som oppfylt.

Konklusjon

Norsk institutt for naturforskning (NINA) v/Nina Eide gis dispensasjon til videreføring av de 10 fôrautomatene som i dag står plassert i Saltfjellet-Svartisen nasjonalpark og Saltfjellet landskapsvernområde. De gis også dispensasjon til oppsett av fem nye automater i områder hvor fjellreven eventuelt nyetablerer seg innenfor disse verneområdene, og utsett av viltkamera på stolper i tilknytning til disse. Vedtaket er gjort med hjemmel i nml. § 48, og gis med vilkår.

Klageadgang:

Avgjørelsen kan påklages til Miljødirektoratet. Klagefristen vil være tre uker etter at vedtaket er mottatt. Eventuell klage sendes gjennom nasjonalparkstyret.



Utvalg	Utvalgssak	Møtedato
Midtre Nordland nasjonalparkstyre	10/2025	10.03.2025

Sjunkhatten nasjonalpark - søknad om gjennomføring av Marcialonga Bodø og søknad motorferdsel med skuter/helikopter - Marcialonga Arctic Races AS

Forslag til vedtak

Marcialonga Arctic Races AS gis dispensasjon til gjennomføring av arrangementet Marcialonga Bodø i Sjunkhatten nasjonalpark. Tillatelsen er gitt med hjemmel i verneforskriften for Sjunkhatten nasjonalpark § 4, med henvisning til Naturmangfoldloven § 48, første ledd, for gjennomføring av større idrettsarrangement 22.03.2025.

Marcialonga Arctic Races AS gis dispensasjon til bruk av snøskuter i Sjunkhatten nasjonalpark. Tillatelsen er gitt med hjemmel i verneforskriften for Sjunkhatten nasjonalpark § 4, med henvisning til Naturmangfoldloven § 48, første ledd, for bruk av snøskuter i forbindelse med gjennomføringen av Marcialonga Bodø.

Marcialonga Arctic Races AS sin søknad om bruk av helikopter i Sjunkhatten nasjonalpark avslås med hjemmel i verneforskrift for Sjunkhatten nasjonalpark § 3. punkt 6.1

Tillatelsen gis med følgende vilkår:

A. Vilkår arrangement:

- Arrangementet skal avklares med Duokta reinbeitedistrikt før idrettsarrangementet gjennomføres.
- Forsøpling som oppstår som et resultat av arrangementet skal fjernes av arrangør. Dette omfatter også søppel fra tilskuere som oppholder seg langs traseen under løpet.

B. Vilkår snøskuter:

- Tillatelsen gjelder for inntil to (2) snøskutere til å følge «herrer elite» to (2) runder, og «kvinner elite» to (2) runder. Totalt fire (4) snøskutere. Dette gjelder 22.03.2025, for filmteamet.
- Tillatelsen gjelder for inntil to (2) snøskutere å kjøre en (1) tur gjennom løypetraseen i anledning planlegging/bli kjent i traseen, dagen før selve løpet. Dette gjelder 21.03.2025, for filmteamet.
- Det skal kun kjøres på/i løypetrasè
- Kjøring skal kun skje på tilstrekkelig snømengde slik at vegetasjon ikke berøres.
- Observeres rein ved løypa skal farten senkes slik at dyrene ikke blir unødvendig skremt.

Arrangementet kan kreve tillatelse fra berørte kommuner og grunneiere.

Bakgrunn

Marcialonga Arctic Races AS søker i epost av 18.12.2024 om tillatelse til å arrangere Marcialonga Bodø i Sjunghatten nasjonalpark. Utdrag, sakset fra søknad:

I forbindelse med gjennomføringen av Marcialonga Bodø 22.3.2025 i Bodø Kommune, så er det påkrevd at vi som arrangør har en reserve-arena. Dette er en arena skal være klargjort tilfelle snømangel, værbegrensninger eller andre forhold som gjør at man ikke kan benytte hovedarenaen til gjennomføring av det planlagte skirennet.

9. Mars 2024, arrangerte Marcialonga Arctic Races AS, den første utgaven av Marcialonga Bodø. Dette ble et svært vellykket arrangement og Ski Classics, som organiserer Ski Classics langløp invitert oss til å delta i Ski Classics PRO. Det å bli et PRO-renn betyr at vi er på samme nivå / samme system som Marcialonga i Italia, Vasaloppet og Birken. Dette er et vesentlig større arrangement enn det vi arrangerte i 2024 og med et vesentlig større potensiale for region og for Nordland. Vi forventer blant annet ca. 150 - 200 eliteløpere, Tv-sending i 15 land, bred deltakelse fra Italia og Europa.

Det søkes med dette om:

1) Dispensasjon til kjøring med snøscooter:

a) Gjennomføre motorisert ferdsel med snøscooter for filmteamet. Dette er planlagt gjennomført fredag 21.3. Dette for at filmteamet skal bli kjent med løypa og ikke kjøre feil / utenfor etablert. Tore Veisetaune – Statskog har sagt seg villig til å kjøre sammen med filmteamet og vil ivareta retningslinjer og dispensasjonen. Filmteamet bruker i hovedsak elektriske scootere, slik at lyd og luftforurensing er redusert til det minimale. Ingen opptak denne dagen. Det vil bli kjørt snøscooter kun på etablert trase.

b) Gjennomføre motorisert ferdsel med snøscooter for filmteamet – renndagen Filmteamet følger løperne og filmer løperne underveis i løpet. Det er 2 snøscootere

som følger herrer elite og 2 snøscootere som følger damer elite. Det skal kjøres 2 runder igjennom den etablerte løypa på 30 km. Det vil bli kjørt snøscooter kun på etablert trase.

Helikopter: Vi forholder oss til høydebegrensing på 300 høydemeter. Vi ber nasjonalparkstyret vurdere å gi oss tillatelse til å fly ned til 200 høydemeter. Dette vil være til stor hjelp i forhold til TV-bilder. Legger ved tillatelsen fra Luftfartstilsynet.

Forventet antall deltakere inntil 1500 stk.

Det er skirennets jury som er besluttsende organ hvis skirennet må flyttes. Beslutning skal finne sted 7 - 10 dager før renndagen. Hvis juryen beslutter å flytte arrangementet grunnet, vær, føre snømangel eller andre forhold, så er det viktig å vite at vi har nødvendige tillatelser på en reserve-arene.

Marcialonga Arctic Races AS ble per telefon den 19.02.2025 gjort oppmerksom på at arrangementet, etter sekretariatets vurdering, også er søknadspiktig etter verneforskriften § 3, punkt 5.2 med henvisning til Naturmangfoldloven § 48, første ledd. Utfyllende søknad ble mottatt per epost den 21.02.2025.

I utfyllende søknad av 21.02.2025 om tillatelse til selve arrangementet står det:

Det søkes med dette om:

Dispensasjon til å gjennomføre skirennet, der deler av løpet går igjennom nasjonalparken.

Vi vil bruke nøyaktig samme trase som Valnesfjord rundt løpet. Dette er en kjent trase som trækkes gjennom vinteren og kjøres av Valnesfjord Idrettslag. Denne traseen er ca. 8,5 km inne i nasjonalparken. Resterende del av løpet skjer på utsiden av nasjonalparkgrensa (se kart over for detaljer om løypa).

Vi har et mål om 1500 deltakere hvis vi gjennomfører arrangementet som planlagt i Bodø. Det er mange faktorer som gjør skirennet både spennende og attraktivt for deltakerne å delta i Bodø. Hvis arrangementet må flyttes til Valnesfjord vil vi ha en helt naturlig reduksjon i antall deltakere og påmeldinger de siste dagene før rennet.

Dette med bakgrunn i:

- Mer utfordrende logistikk til og fra start / mål.*
- Mer utfordrende parkeringssituasjon*
- Mister kanskje det mest attraktive med arrangementet – målgang i Bodø by*
- Valnesfjord Rundt – samme løyper arrangeres 9. Mars 2025 – i den samme løypa.*

Med bakgrunn i dette, så vil vi anta en reduksjon i deltakere på ca. 30 %. Dett er et estimat fra oss som arrangør og bygger på antall påmeldinger som vi fikk de siste 10 dagene i 2024.

Distanser	Målsetning ant deltakere	Realistisk ant. ved flytting av rennet	Ant gjennom Nasjonalparken
10 km (berører ikke nasjonalparken)	300	210	0
21 km	500	350	350
50 km	700	490	490
Sum	1500	1050	840

Basert på traseen / distansene, målsetningene og disse estimatene, så betyr dette at 840 løpere vil passere gjennom Nasjonalparken. De som går 10 km vil ikke gå igjennom nasjonalparken.

For oss er det viktig å presisere at skirennenet foregår i en tid på året, der det normalt ligger mye snø i dette området og at de løypene som skal brukes trækkes jevnlig med tråkkemaskin. Vi anser slitasjen på mark, trær etc, som tilnærmet 0. Videre er det kun 14 dager mellom dette skirennenet og Valnesfjord Rundt løpet, så løypene vil være godt preparert til dette rennet.

Søker ble bedt om utfyllende opplysninger og søker gav disse i epost av 21.02.2025, og 25.02.2025 Det ble også avholdt møte om arrangementet den 24.02.2025

I teamsmøte 24.02.2025 ble ytterligere opplysninger gitt av søker:

- Arrangementet forventes å være avsluttet ca kl 16:00
- Røde kors vil ikke gjennomføre skutertrafikk inne i verneområdet
- Arrangør har laget plan for handtering av søppel, som innebærer avtale med Østbø, ryddepatrolje etter løpet, og egen kastesone for kopper etter drikkestasjon (med rydding).
- Løypene vil ikke bli stengt for allmenn bruk under arrangementet.

Grunnlaget for avgjørelsen

Sjunkhatten nasjonalpark ble først vernet ved kgl.res. 5. februar 2010. Endret ved forskrift av 15. mars 2013. Nasjonalparken forvaltes av Midtre Nordland nasjonalparkstyre.

Formålet med Sjunkhatten nasjonalpark er å ta vare på et stort, sammenhengende og villmarkspreget naturområde som inneholder særegne, representative økosystemer og landskap, og som er uten tyngre inngrep.

Formålet med nasjonalparken omfatter:

- bevaring av et fjord- og høgfjellsøkosystem med et egenartet og variert biologisk mangfold,
- bevaring av et vakkert og svært variert landskap fra fjord til høgfjell,
- bevaring av leveområde for sjeldne dyrearter i tilknytning til vann- og våtmarkssystemer, og annet biologisk mangfold som preger området,
- bevaring av geologiske forekomster i et storslått isbreutformet landskap,
- bevaring av vakker og særpreget vassdragsnatur,

- bevaring og sikring av kulturminner,
- bevaring og sikring av grotter og karstformer mot all skade og mot at det fjernes biologisk eller geologisk materiale fra dem.

Formålet omfatter også bevaring av det samiske naturgrunnet.

Allmennheten, med særlig fokus på barn og unge, skal gis anledning til uforstyrret naturopplevelse gjennom utøvelse av naturvennlig og enkelt friluftsliv med liten grad av teknisk tilrettelegging.

Verneforskriften har bestemmelser om organisert ferdsel i § 3, punkt 5.2 og motorferdsel i § 3, punkt 6.1. Organisert ferdsel og ferdselsformer som kan skade naturmiljøet må ha særskilt tillatelse av forvaltningsmyndigheten. Motorferdsel på land, i ferskvatn og i lufta under 300 meter fra bakken er forbudt. Oppkjøring av etablerte skiløyper i Øvre Valnesfjord og Bodømarka i perioden f.o.m. 1. november t.o.m. 1. mai er tillatt med direkte hjemmel i forskriften § 6.2 bokstav h).

Det er ingen direkte hjemmel i verneforskriften for å gi tillatelser til omsøkt arrangement og motorferdsel i forbindelse med dette. Søknaden må derfor behandles etter verneforskriftens generelle dispensasjonsbestemmelse § 4. Den åpner for at forvaltningsmyndigheten kan gjøre unntak fra verneforskriften dersom det ikke strider mot vernevedtakets formål og ikke kan påvirke verneverdiene nevneverdig, eller dersom sikkerhetshensyn eller hensynet til vesentlige samfunnsinteresser gjør det nødvendig.

Søknaden skal også behandles etter naturmangfoldlovens §§ 8 – 12.

Vurdering av arrangementet

Organisert ferdsel som kan skade naturmiljøet må ha særskilt tillatelse fra forvaltningsmyndigheten, jf. § 3, punkt 5.2, andre ledd. Forvaltningsplanen for Sjunghatten, s. 49 definerer organisert ferdsel slik: *Ferdsel der person, lag, firma eller lignende planlegger, koordinerer eller arrangerer turen og det er snakk om virksomhet med grupper av deltakere, en aktivitet som gjentas eller der aktiviteten er kunngjort på forhånd.*

Videre står det at:

Organisert ferdsel som ikke skader naturmiljøet trenger ikke særskilt tillatelse.

Etter vår vurdering er det på grunn av kompleksiteten i søknaden ikke umiddelbart klart hvorvidt arrangementet vil medføre skade på naturmiljøet, men siden organisert ferdsel som **kan** medføre skade på naturmiljøet trenger særskilt tillatelse, så vurderer vi at dette arrangementet er søknadspliktig.

Den omsøkte skitraseen benyttes mye av allmennheten gjennom uorganisert friluftsliv. Nærheten til fylkets mest befolkningstette område er stor, og helgene er populære utfartsdager, og ofte de eneste dagene personer i jobb har mulighet til å benytte aktuell skitrase. Turrennet Valnesfjord rundt arrangeres ei av helgene i vårmånedene

mars/april og Marcialonga Bodø vil – ved bruk av løypa som reservearena – legge beslag på en helg i tillegg. Løypene vil imidlertid ikke bli stengt for allmenn bruk.

Spørsmålet om samlet belastning er relevant i saken. Arrangementet forventes å bli stort. Arrangør anslår mellom 840 – 1500 deltakere. I tillegg kommer ukjent antall tilskuere. Det vil bli kjørt med snøskuter, og det vil bli brukt helikopter på over 300 m.o.b.

Arrangør opplyser i epost av 25.02.25 at arrangør vil tilrettelegge for publikum på utsiden av verneområdet, og at planlagt drikkestasjon flyttes ut av verneområdet for å redusere samla belastning. I praksis står vi igjen med et langrennsarrangement hvor det benyttes allerede eksisterende langrennsløyper. Usikkerheten ligger i påvirkningen av stort deltakerantall, ukjent antall tilskuere inne i verneområdet, og ulike typer støy relatert til arrangementet.

Vi er kjent med at Luftfartstilsynet har gitt tillatelse til flyving med helikopter ned til 200 fot (61 meter over bakken) etter løypetraseen som ligger utenfor nasjonalparkgrensa. Dette betyr at det vil være signifikant støypåvirkning fra helikopteret også innenfor verneområdet. Flight manual for aktuell helikoptertype Airbus AS350B2, oppgir EPNdB 87,6 ved overflyging. Dataene for EPNdB (Effective Perceived Noise Decibel) hentes vanligvis fra en avstand på 2000 fot (ca. 610 meter) fra flymotoren. Denne avstanden er valgt for å gi en representativ vurdering av støyen som kan oppleves av mennesker i nærheten. Dersom arrangør benytter seg av muligheten til å fly ned til minste tillatte m.o.b innenfor verneområdet, vil EPNdB bli enda høyere. Arrangør bekrefter at de vil benytte helikopter > 300 m.o.b.

Det foreligger ikke nyere registreringer av prioriterte, truede eller nær truede arter, viktige funksjonsområder eller naturtyper i den eksisterende langrennstraseen, som antas å påvirkes negativt av arrangementet. Dette er vurdert ut ifra eksisterende og tilgjengelig kunnskap. Kravet til kunnskap om naturmangfold i naturmangfoldloven § 8 anses oppfylt, i den grad det er rimelig for sakens karakter.

Store idrettsarrangementer har økt risiko for forsøpling. Herunder både ikke nedbrytbart søppel, men også organisk søppel som matrester, bålrester o.l. Det er vanskelig å vurdere faren for forsøpling da det ikke foreligger antydninger fra arrangør, eller annet erfaringsgrunnlag. I møtet av 24.02.2025 redegjør arrangør for handtering av søppel gjennom søppelpatrulje etter løpet.

Det er ikke mottatt søknader fra andre idrettslag i samme område i samme tidsperiode. Men det foreligger informasjon om andre arrangementer som har direkte hjemmel i verneforskriften. De omsøkte arealene er populære friluftslivsområder utover senvinteren, og et stort idrettsarrangement, samt summen av idrettsarrangementene, vil kunne være forstyrrende på annet friluftsliv.

Hensynet til samla belastning (§ 10) vurderes akseptabelt sett i lys av arrangementets varighet og spredning på ulike areal som er begrenset i utstrekning. Hensynet til presedens vurderes ivaretatt da det ved søknad fra andre klubber i samme tidsperiode, vil måtte gjøres en ny vurdering av både samla belastning og presedens. Når det gjelder hensynet til reindrifta viser vi til vilkår.

Føre-var prinsippet (§ 9) og samla belastning (§ 10) illegges delvis vekt og anses ivaretatt gjennom strenge vilkår og gjennom dialog med arrangør hvor endringer ut fra opprinnelig søknad har blitt foretatt.

Aktuell del av Sjunkehatten nasjonalpark hvor arrangementet skal foregå er allerede tilrettelagt for langrenn, og organistert ferdsel har direkte hjemmel i verneforskriften. Storparten av de arrangementsmessige nødvendigheter som langrennsarrangement fører med seg er lagt utenfor verneområdet. Videre har arrangør hatt dialog med Duokta reinbeitedistrikt, som stiller seg positive til arrangementet. Sett i lys av den tilgjengelige informasjonen mener vi arrangementet ikke strider i nevneverdig grad mot vernevedtakets formål og heller ikke påvirker verneverdiene nevneverdig. Vi vurderer derfor at arrangementet kan tillates etter verneforskriften for Sjunkehatten § 4.

Vurdering av motorferdsel med snøskuter

Motorferdsel er i utgangspunktet forbudt i Sjunkehatten nasjonalpark da dette kan medføre forstyrrelser på dyrelivet, tamrein og friluftslivet i området. Ved å sette begrensninger på antall turer og trasè, vurderer vi at forstyrrelsene begrenses til et akseptabelt nivå. For å unngå kjøreskader på vegetasjon er det satt vilkår om at kjøring skal skje på tilstrekkelig snømengde.

Å kunne benytte snøskuter er nødvendig for å kunne få gode opptak fra skirennnet, og kjøring skal kun foregå etter samme løype som utøverne benytter under selve arrangementet, og etter samme trase som allerede er avsatt for langrenn. Vi mener at satte vilkår gjør at omsøkt kjøring ikke vil ha nevneverdig negativ effekt på verneverdiene.

Det foreligger ikke nyere registreringer av prioriterte, truede eller nær truede arter, viktige funksjonsområder eller naturtyper i den planlagte kjøretraseen, som antas å påvirkes negativt av den omsøkte kjøringen med snøskuter. Dette er vurdert ut ifra eksisterende og tilgjengelig kunnskap. Derfor er kravet til kunnskap om naturmangfold i naturmangfoldloven § 8 oppfylt, i den grad det er rimelig for sakens karakter og risiko for skade på naturmangfoldet.

Vilkårene er delvis satt i føre-var-prinsippet jf. naturmangfoldloven §9.

Vi vurderer at omsøkt tillatelse til motorferdsel med snøskuter sammen med annen lovlig kjøring i området ikke vil medføre for stor samlet belastning på økosystemet jf. naturmangfoldloven §10 i inneværende år, men at samla belastning over år kan bli vurdert på annen måte.

Naturmangfoldloven §11 er ikke relevant for denne saken.

Arrangøren har beskrevet at det fortrinnsvis vil bli benyttet elektriske snøskutere som ikke produserer støy. Langrennstraseen i Sjunkehatten er reservearena for opprinnelig hovedtrase i Bodømarka. Søker har ikke fremlagt annet alternativ til reservearena. Naturmangfoldloven § 12 anses bare delvis oppfylt.

Verneforskriften for Sjunkehatten nasjonalpark har unntakshjemler for oppkjøring av skiløyper i forbindelse med blant annet Valnesfjord rundt. Verneforskriften har ikke tatt høyde for andre langrennsarrangement og har derfor ingen direkte hjemmel, eller

hjemmel for at forvaltningsmyndigheten kan gi tillatelse til motorferdsel i sammenheng med andre langrennskurranser. I vår vurdering av søknad om bruk av snøskuter i forbindelse med filming av eliteklassene, legges det til grunn at omsøkt kjøring ikke vil ha nevneverdig påvirkning på verneverdiene eller verneformålet, og at en dispensasjon med vilkår kan gis.

Vurdering av motorferdsel med helikopter ned til 200 m.o.b

Sjunkhatten nasjonalpark er preget av fjord og høgfjellssystem, som også gjenspeiles i formålsparagrafen i verneforskriften, sammen med at parken skal bevare leveområder for sjeldne dyrearter i tilknytning til vann- og våtmarkssystemer, og annet biologisk mangfold som preger området.

NOU 2001:15, vedlegg 3.2, beskriver hvor mye bruk av helikopter kan ha på ulike fugler. Studiene differensierer mellom *sjøfuglkolonier*, *arktiske gjess*, *rovfugler*, og *andre fugler*. Ulike parametre spiller inn på forstyrrelsen et helikopter har på fugler, men utredningen viser til forskning hvor fuglekolonier kan reagere negativt på helikopter allerede på 10 km avstand. Samme utredning viser til forskning hvor ørn ser ut til å forstyrres mer av helikopter på 450 meters avstand enn jagerfly/småfly. Andre rovfugler har andre reaksjonsmønstre, og varierer fra flukt til forsøk på å jage vekk helikopteret.

Folkehelseinstituttet, Miljødirektoratet m.fl trekker støy frem som en kilde til negative helseeffekter hos mennesker. Nivået av støy fra aktuell flymaskin er gitt i nærmere beskrivelse ovenfor.

I Sjunkhatten nasjonalpark skal allmennheten ha tilgang til *uforstyrret naturopplevelse* (Jf. Verneforskriften § 2). Motorferdsel er forbudt, jf. § 3, punkt 6.

I verneforskriften for Sjunkhatten § 3, punkt 7.2 gjøres det gjeldende at støy er forbudt. Forskriften spesifiserer at også bruk av motordrevet modellfly er forbudt. Vår tolkning av verneforskriftene er at hensynet til støy derfor skal vurderes strengt.

I forhold til et så stort idrettsarrangement som Marcialonga Bodø forventes å bli, med inntil 1500 deltakere, et ukjent antall tilskuere, bruk av inntil 4 stk snøskutere og ett helikopter, mener vi summen av samla belastning er for høy jf. naturmangfoldovens § 10.

Vi vurderer at hensynet til overnevnte må ilegges stor vekt i saken, og at dispensasjon til flyging med helikopter under allerede lovlig høyde på 300 m.o.b ikke kan gis.

Konklusjon

Marcialonga Arctic Races AS gis dispensasjon til

- gjennomføring av Marcialonga Bodø i Sjunkhatten nasjonalpark. Dispensasjonen er gitt med vilkår.
- Motorferdsel med snøskuter i Sjunkhatten nasjonalpark. Dispensasjonen er gitt med vilkår.

- Marcialonga Arctic Races AS gis ikke dispensasjon til bruk av helikopter under 300 m.o.b

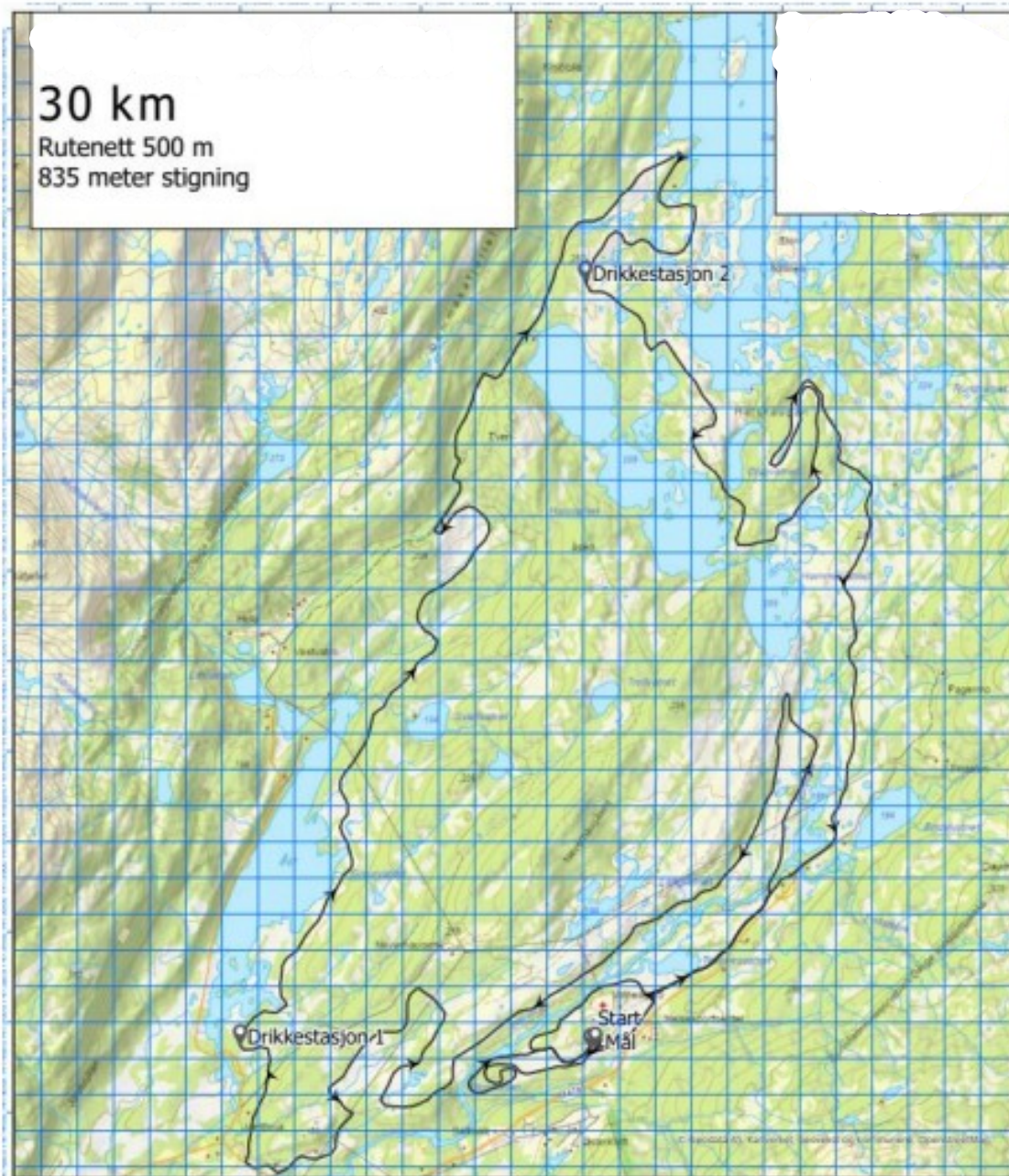
Klageadgang:

Avgjørelsen kan påklages til Miljødirektoratet. Klagefristen vil være tre uker etter at vedtaket er mottatt. Eventuell klage sendes gjennom nasjonalparkstyret.

Andre relevante dokumenter, ikke vedlagt:

Verneforskrift for Sjunkhatten nasjonalpark. Naturmangfoldloven. Forvaltningsplan for Sjunkhatten nasjonalpark. Klima og Miljødepartementets veileder «Naturmangfoldloven kapittel II». Miljødirektoratets veileder M106-2014: «Rundskriv om forvaltning av verneforskrifter». Flight manual Airbus AS350B2.

Vedlegg: Kart over løypetrase 30 km.



ST 11/2025 Eventuelt