Verneområdestyret
for Lyngsalpan
landskapsvernområde

Møteinnkalling

Utvalg:	**Lyngsalpan verneområdestyre**
Møtested:	, Øya seter, Røros
Dato:	11.09.2025
Tidspunkt:	15:00

Eventuelt forfall må meldes snarest til nasjonalparkforvalter. Vararepresentanter møter etter nærmere beskjed.

Verneområdestyret skal på studietur til Røros. Styremøte tas underveis, så dag og klokkeslett er bare veiledende.
Fly fra Tromsø til Værnes tirsdag 9. september kl. 10:25 - 12:05
Leiebil fra Værnes. Vi kjører til Røros via Selbu og Tydal. Lurt å ta med en liten matbit til turen. Vi kjører til forvaltningsknutepunkt i Tydal. antar at vi kommer dit ca. kl. 14:00. I Tydal får vi møte forvalterne Marit Berger og Lars Slettom. Lars er forvalter for Skarvan og Roltan nasjonalpark, Sylan landskapsvernområde, og i tillegg noen naturreservat i nærområdet. Marit er forvalter for verneområdestyret for Skarsfjella og Hyllingsdalen og har ansvar for Skardsfjella og Hyllingsdalen landskapsvernområde og flere naturreservat i området rundt
14.00 Forvaltningsknutepunktet, 705 Senteret, Utstilling inne og ute – litt orientering fra forvalter(ne).
14.45 Avreise til Nedalshytta
15.15 Stopp ved utkikkspunkt
15.45 Besøke Innfallsport ved Nedalshytta, eventuell gåtur opp til tregrensa.
17.00 Avreise fra Nedalshytta.
Ankomst Røros ca. kl. 18:30. Sjekke inn på Røros hotell. **Felles middag på hotellet kl. 19:00**.

Onsdag 10. september
Frokost på hotellet – smør matpakke.
Kl. 09:00 Oppmøte på forvaltningsknutepunkt Doktortjønna, Røros. Her møter vi forvalterne Kirsten Thyrum og Sindre Kolstad Valan. De har i samarbeid ansvar for Femundsmarka nasjonalpark, Gutulia nasjonalpark, Femundslia landskapsvernområde, Grøvelsjøen naturreservat og Langtjønna landskapsvernområde. Det kan også være at forvalterne i Nasjonalparkstyret for Forollhogna nasjonalpark kan møte oss, Eli Grete Nisja og Hans Bull. De har også kontor på forvaltningsknutepunktet på Røros. De har forvaltningsansvaret for flere landskapsvernområder og naturreservater i tilknytning til nasjonalparken.
Vi får en omvisning og gjennomgang inne før vi drar ut på en befaring for å se på forskjellig tilrettelegging. Mer detaljert program kommer.
Kl. 16:00 Bergstadvandring, guidet tur - oppmøte Smeltehytt
Det blir **felles middag hos Rørosrein kl. 18:00**. Eva Nordfjell er en av driverne, og sitter også i styret for Femunden og Gutulia nasjonalparker. Hun vil fortelle litt om det å drive med reindrift i parken. Hun vil også snakke om sine erfaringer med å sitte i nasjonalparkstyret.
Torsdag 11. september
Frokost på hotellet – smør matpakke, sjekke ut.
09:00 – vi kjører fra Røros til Øya seter ved Ferragsjøen. Øya seter ligger inne i Langtjønna landskapsvernområde. Det drives økologisk med Røroskyr. Rolf og

Ingeborg vil fortelle om sine erfaringer med å drive med landbruk i landskapsvernområdet. Felles tur i området.
Vi overnatter på seteren og lager felles middag på kvelden.
Fredag 12. september
Frokost på seteren – smøre matpakke til kjøreturen. Rydde etter oss.
Retur til værnes og videre med fly til Tromsø **15:00 – 17:20**.

Saksliste

Utvalgs-saksnr	Innhold	Lukket	Arkiv-saksnr
	Styresak		
ST 15/25	Godkjenning av innkalling og saksliste til styremøte under studieturen 9. - 12. september 2025		2024/10950
ST 16/25	Godkjenning og vedtak av protokoll styremøte 5. juni 2025		2024/10950
ST 17/25	Prinsipiell gjennomgang av verneområdestyrets involvering ved eventuelle skader på infrastruktur eid av andre.		2024/10950
ST 18/25	Eventuelt til styremøte under studieturen		2024/10950
RS 8/25	Underretning til klager - Lyngsalpan landskapsvernområde - Lyngen - snøskuterløype fra Nordlenangsbotn til Vaggashytta og Vaggasvatnet		2024/10515
RS 9/25	Uttalelse - oppstart og høring av planprogram - Lyngsalpan landskapsvernområde - kommuneplan - Storfjord - kommuneplanens arealdel 2027		2025/7205
	Delegert sak		
DS 10/25	Innvilget dispensasjon - Lyngsalpan landskapsvernområde - Steindalbreen i Storfjord - bruk av drone i forbindelse med undervisning og forskning - Universitetet Øst-Finland		2025/8508
DS 11/25	Avslag - Lyngsalpan landskapsvernområde - droneflyging over Blåisvannet - Lyngen kommune - Dan		2025/8332
DS 12/25	Innvilget dispensasjon - Sørlenangsbotn naturreservat og Lyngsalpan landskapsvernområde - inspeksjon av kraftledninger ved hjelp av drone - Airpelago		2025/8395
DS 13/25	Avslag på dispensasjon - Lyngsalpan landskapsvernområde - til bruk av drone til filming ved Blåisvatnet - Jonna Tuominen		2025/8588
DS 14/25	Innvilget dispensasjon - Lyngsalpan landskapsvernområde - bruk av drone til filming - Steindalen - Laukslett musikk & underholdning		2025/8394
DS 15/25	Innvilget dispensasjon til å benytte saltsporing - forskning på isbre - Lyngsalpan landskapsvernområde - feltarbeid i Steindalen - UIT Norges arktiske universitet		2024/10582
DS 16/25	Innvilget dispenasjon - Lyngsalpan landskapsvernområde - bruk av drone i forbindelse med rapport på forskningsprosjekt i Steindalen - Tim Kalvelage		2025/5425
DS 17/25	Innvilget tillatelse - Lyngsalpan landskapsvernområde - lavtflyging og landing for å		2025/7183

	sjekke skredområde ved Vaggastinden - Noregs vassdrag- og energidirektorat	
DS 18/25	Innvilget dispensasjon - Lyngsalpan landskapsvernområde - frakt av utstyr med helikopter til anlegg på Lyngstuva - Forsvaret	2025/8509
DS 19/25	Innvilget dispensasjon - Lyngsalpan landskapsvernområde - motorferdsel - bruk av ATV for å fjerne reinkadaver i drikkevannskilde - Imovatnet - Storfjord kommune	2025/8390
DS 20/25	Søknad om dispensasjon - Lyngsalpan landskapsvernområde - bruk av drone til filming i forbindelse med masteroppgave på breisens tykkelse i Nord-Norge - Alexander Helfer	2023/6695
DS 21/25	Innvilget tillatelse - Lyngsalpan landskapsvernområde - bruk av drone til filming i forbindelse med masteroppgave på breisens tykkelse i Nord-Norge - Alexander Helfer	2023/6695

Verneområdestyret
for Lyngsalpan
landskapsvernmområde

Saksfremlegg

Arkivsaksnr: 2024/10950-12

Saksbehandler: Oddrun Merete Skjemstad

Dato: 19.08.2025

Utvalg	Utvalgssak	Møtedato
Lyngsalpan verneområdestyre	15/25	11.09.2025

Godkjenning av innkalling og saksliste til styremøte under studieturen 9. - 12. september 2025

Forvalters innstilling

Møteinnkalling og saksliste godkjennes

Saksopplysninger

Styremøte vil, som planlagt, holdes under verneområdestyrets studietur 9. – 12. september 2025. Sakspapirer sendes ut i løpet av uke 34, dvs. nesten 2 uker før studieturen og møtet.

Vurdering

Verneområdestyret
for Lyngsalpan
landskapsvernmområde

Saksfremlegg

Arkivsaksnr: 2024/10950-13

Saksbehandler: Oddrun Merete Skjemstad

Dato: 19.08.2025

Utvalg	Utvalgssak	Møtedato
Lyngsalpan verneområdestyre	16/25	11.09.2025

Godkjenning og vedtak av protokoll styremøte 5. juni 2025

Vedlegg:
1 Møteprotokoll 5. juni 2025

Forvalters innstilling

Lyngsalpan verneområdestyre vedtar protokoll fra styremøte 5. juni 2025. Protokollen vil publiseres

Saksopplysninger

Forslag til protokoll ble sendt til styremedlemmene på e-post 6. nuni 2025. Det kom ingen innvendinger til protokollen.

Vurdering

Verneområdestyret
for Lyngsalpan
landskapsvernområde

Møteprotokoll

Utvalg: **Lyngsalpan verneområdestyre**
Møtested: Oppmøte på parkeringsplassen i Koppangen
Dato: 05.06.2025
Tidspunkt: 10:00 - 19:00

Følgende faste medlemmer møtte:

Navn	Funksjon	Representerer
Nils Einar Samuelsen	Leder	Troms fylkeskommune
Berit Kristine Utsi	Nestleder	Sametinget - Sámediggi
Irene Dahl	Medlem	Tromsø kommune
Johannes Grønvoll	Medlem	Lyngen kommune
Kenneth Hansen	Medlem	Balsfjord kommune
Johan Ailo H. Gaup	Medlem	Sametinget - Sámediggi

Følgende medlemmer hadde meldt forfall:

Navn	Funksjon	Representerer
Jill Fagerli	Medlem	Storfjord kommune - Omasvuona suohkan – Omasvuonon kunta

Vara for Jill Fagerli hadde ikke anledning til å stille på styremøtet.

Merknader: Verneområdestyret var i tillegg til styremøte på befaring på Årøya, samt at de hadde et arrangement for markering av friluftslivets år 2025 i parken på Lyngseidet i samarbeid med Ishavskysten friluftsråd og Lyngen kommune.

Øvrige frammøtte:

Navn
Oddrun Merete Skjemstad
Stine Emilie Alfonsdatter Nøding

Underskrift:

Vi bekrefter med underskriftene våre at det som er ført på de sidene vi har signert i møteboka, er i samsvar med det som ble vedtatt på møtet.

Saksliste

Utvalgs-saksnr	Innhold	Lukket	Arkiv-saksnr
	Styresak		
ST 10/25	Godkjenning av innkalling og saksliste til styremøte 5. juni 2025		2024/10950
ST 11/25	Godkjenning av protokoll etter styremøtet 28.februar 2025		2024/10950
ST 12/25	Studietur til Røros 2025 - status og plan		2024/10950
ST 13/25	Rapport på tiltak pr. juni 2025		2024/11203
ST 14/25	Eventuelt til styremøte 5. juni 2025		2024/10950
	Delegert sak		
DS 5/25	Søknad om dispensasjon til bruk av snøscooter til frakt av materialer til felleshytte i Lyngsdalen, Lyngsalpan landskapsvernområde		2025/2502
DS 6/25	Lyngsalpan landskapsvernområde - innvilget dispensasjon til bruk av snøskuter til frakt av materialer og utstyr til Lyngsdalshytta - Lyngsdalshytta AS		2025/2502
DS 7/25	Innvilget søknad - Lyngsalpan landskapsvernområde - dispensasjon til bruk av drone til filming - Kopala Media		2025/2368
DS 8/25	Forlengelse av gitt dispensasjon - Lyngsalpan landskapsvernområde - bruk av drone til filming - Agea Media AS		2024/10590
DS 9/25	Innvilget dispensasjon - Lyngsalpan landskapsvernområde - bruk av drone i forbindelse med skadefelling av gaupe - Nord Troms skadefellingslag		2025/3612
RS 2/25	Oppdatert delegering av myndighet etter naturmangfoldloven til statsforvalterne og nasjonalpark- og verneområdestyrene - Lyngsalpan landskapsvernområde		2025/2736
RS 3/25	Oppdrag til Miljødirektoratet - organisering av verneområdeforvalterne		2024/11923
RS 4/25	Godkjent anmodning om skiltvedtak - veivisningsskilt - Fv 7900 - Tromsø kommune - Lyngsalpan landskapsvernområde - etablering av utfartsparkering - parkeringsplass i Lakselvbukt		2024/2053
RS 5/25	Signert oppdragsavtale kartlegging av fugl - Stormyra og Sørlenangsbotn naturreservat		2024/11203
RS 6/25	Lyngsalpan verneområdestyre_ Signert avtale om drift og ettersyn av utfartstoalett på Vestersidasenteret_Elvevoll.		2025/4524

ST 10/25 Godkjenning av innkalling og saksliste til styremøte 5. juni 2025 Godkjenning av innkalling og saksliste til styremøte 5. juni 2025

Forvalters innstilling

Møteinnkalling og saksliste godkjennes

Saksprotokoll i Lyngsalpan verneområdestyre - 05.06.2025

Behandling

Enstemmig

Vedtak

Møteinnkalling og saksliste godkjennes

ST 11/25 Godkjenning av protokoll etter styremøtet 28.februar 2025 Godkjenning av protokoll etter styremøtet 28.februar 2025

Forvalters innstilling

Lyngsalpan verneområdestyre vedtar protokoll fra 28. februar 2025. Protokollen publiseres.

Saksprotokoll i Lyngsalpan verneområdestyre - 05.06.2025

Behandling

Nils Einar Samuelsen påpeker at man må rette på malen slik at det står Troms Fylkeskommune, og ikke Troms og Finnmark fylkeskommune. Verneområdestyret fatter likevel et enstemmig

Vedtak

Lyngsalpan verneområdestyre vedtar protokoll fra 28. februar 2025. Protokollen publiseres.

ST 12/25 Studietur til Røros 2025 - status og plan Studietur til Røros 2025 - status og plan

Forvalters innstilling

Lyngsalpan verneområdestyre tar foreløpig plan til studietur i september til orientering.

Saksprotokoll i Lyngsalpan verneområdestyre - 05.06.2025

Behandling

Enstemmig

Vedtak

Lyngsalpan verneområdestyre tar foreløpig plan til studietur i september til orientering.

ST 13/25 Rapport på tiltak pr. juni 2025 Rapport på tiltak pr. juni 2025

Forvalters innstilling

Lyngsalpan verneområdestyre tar statusrapport på tiltakene i 2025 til orientering.

Saksprotokoll i Lyngsalpan verneområdestyre - 05.06.2025

Behandling

Enstemmig

Vedtak

Lyngsalpan verneområdestyre tar statusrapport på tiltakene i 2025 til orientering.

ST 14/25 Eventuelt til styremøte 5. juni 2025 Eventuelt til styremøte 5. juni 2025

Forvalters innstilling

Saksprotokoll i Lyngsalpan verneområdestyre - 05.06.2025

Behandling

Det ble tatt opp noen saker under eventuelt:
Styreleder ønsker å få tatt en befaring til Blåisvatnet nå før sommerferien. Han ønsker at vertfall AU skal dra og se på de ulike tilretteleggingene og utfordringene i området. Det foreslås at man tar en befaring 2. juli og at AU innkalles. Dersom flere fra styret ønsker å være med, er de velkommen til det.
Forvalter informerer om at Forsvarsbygg skal bytte ut strømlinja som går opp til anlegget oppe på Russelvfjellet. 512 meter av denne går inn i verneområdet. Forvalterne skal delta på en befaring med Forsvarsbygg den 11. juni. Søknad om dispensasjon til tiltaket vil komme i etterkant av befaringen. AU kan behandle denne søknaden når de treffes 2. juli.
Forvalter informerer også om at forvalterne blir å delta på villmarksmessa i Bardu også i 2025. Sammen med Lyngsalpan og Nordkvaløya - Rebbenesøya skal også Rohkkunborri nasjonalpark og Ånderdalen nasjonalpark være med på standen, samt SNO. Forvalterne vil reise dit på fredagen og rigge til, samt stå der på søndagen slik at de kan være med å rydde

vekk standen. Nils Einar informerer om at han skal på messa på lørdagen så han kan stå litt på standen på lørdag.
Forvalter informerer om at Miljødirektoratet har invitert til et informasjonsmøte angående gjennomgang av organsisasjonsmessig tilknytning og øvrig organisering av verneområdeforvalterne. E-post med møteinvitasjon er sendt til styremedlemmene.
Styret fatter enstemmige

Vedtak

AU-møte og befaring til Sørlenangsbotn og Blåisvatnet, onsdag 2. juli 2025. AU vil behandle søknad fra Forsvarsbygg på møtet.
Lyngsalpan verneområdestyre deltar på stand på villmarksmessa også i 2025.
Verneområdeforvalterne vil være tilstede fredag og søndag, mens styreleder vil være litt på standen på lørdagen.
Invitasjon fra Miljødirektoratet tas til orientering.

DS 5/25 Søknad om dispensasjon til bruk av snøscooter til frakt av materialer til felleshytte i Lyngsdalen, Lyngsalpan landskapsvernområde

DS 6/25 Lyngsalpan landskapsvernområde - innvilget dispensasjon til bruk av snøskuter til frakt av materialer og utstyr til Lyngsdalshytta - Lyngsdalshytta AS

DS 7/25 Innvilget søknad - Lyngsalpan landskapsvernområde - dispensasjon til bruk av drone til filming - Kopala Media

DS 8/25 Forlengelse av gitt dispensasjon - Lyngsalpan landskapsvernområde - bruk av drone til filming - Agea Media AS

DS 9/25 Innvilget dispensasjon - Lyngsalpan landskapsvernområde - bruk av drone i forbindelse med skadefelling av gaupe - Nord Troms skadefellingslag

RS 2/25 Oppdatert delegering av myndighet etter naturmangfoldloven til statsforvalterne og nasjonalpark- og verneområdestyrene - Lyngsalpan landskapsvernområde

RS 3/25 Oppdrag til Miljødirektoratet - organisering av verneområdeforvalterne

RS 4/25 Godkjent anmodning om skiltvedtak - veivisningsskilt - Fv 7900 - Tromsø kommune - Lyngsalpan landskapsvernområde - etablering av utfartsparkering - parkeringsplass i Lakselvbukt

RS 5/25 Signert oppdragsavtale kartlegging av fugl - Stormyra og Sørlenangsbotn naturreservat

RS 6/25 Lyngsalpan verneområdestyre_ Signert avtale om drift og ettersyn av utfartstoalett på Vestersidasenteret_Elvevoll.

RS 7/25 Avtale om brøyting av parkeringsplass Goverdalen, Lakselvbukt

Verneområdestyret
for Lyngsalpan
landskapsvernmområde

Saksfremlegg

Arkivsaksnr: 2024/10950-14

Saksbehandler: Oddrun Merete Skjemstad

Dato: 19.08.2025

Utvalg	Utvalgssak	Møtedato
Lyngsalpan verneområdestyre	17/25	11.09.2025

Prinsipiell gjennomgang av verneområdestyrets involvering ved eventuelle skader på infrastruktur eid av andre.

Forvalters innstilling

Saken legges frem uten innstilling til vedtak

Saksopplysninger

Verneområdestyret har inngått en avtale med Storfjord kommune og Vestre Storfjord lysløypelag om å holde toalettfasiliteter tilgjengelig for publikum gjennom sommersesongen 2025. Dette er i første omgang en prøveperiode 1. mai 2025 – 1. oktober 2025.

Midler til dette kommer fra midler til drift av infrastruktur som er bevilget av Miljødirektoratet (har fått kr. 75.000,- til dette formålet). Verneområdestyret dekker kr. 12.000,- for renhold og ettersyn til lysløypelaget, og kr. 1.200,- til Storfjord kommune for leie i prøveperioden.

I tillegg inneholder avtalen følgende punkt:
3. Ansvar
Lyngsalpan verneområdestyre har ansvar for å dekke halvparten av kostnadene ved eventuelle skader som oppstår av leietakerens gjester i leieperioden. Storfjord kommune dekker resterende halvpart.

Storfjord kommune har forsikret bygningsmassen så det vil i tilfelle dreie seg om å betale halve egenandelen i tilfelle skade oppstår.

Denne avtalen gjelder kun i prøveperioden, og skal evalueres når det stenges av til høsten.

Vurdering

Det kan være at det dukker opp flere slike tilfeller, og verneområdestyret bør ta en prinsipiell vurdering på hvordan styret skal forholde seg til slike avtaler. Vil dette kunne føre til store kostnader som styret ikke har midler for å kunne dekke?

Skal verneområdestyret gå videre med denne avtalen, eller skal det bes om at dette punktet tas vekk ved en eventuell videreføring av ordningen?

Forvalter har stor forståelse for at kommunen, som er presset økonomisk, ønsker å sikre seg mot store kostnader som de ikke har budsjettert for. Forvalter mener også at det er viktig å ha et tilbud om toalett i området slik at man unngår ekskrementer og toalettpapir i nærmiljøet. Tilgang til vannklosett er en stor fordel kontra det å lage et nytt bygg med «utedo».

Verneområdestyret
for Lyngsalpan
landskapsvernmområde

Saksfremlegg

Arkivsaksnr: 2024/10950-15

Saksbehandler: Oddrun Merete Skjemstad

Dato: 26.08.2025

Utvalg	Utvalgssak	Møtedato
Lyngsalpan verneområdestyre	18/25	11.09.2025

Eventuelt til styremøte under studieturen

Forvalters innstilling

Saksopplysninger

Vurdering

27 JUN 2025

POLITIET

MOTTATT
01 JUL 2025
TROMSØ
STATSFORVALTEREN I TROMS OG FINNMARK

Verneområdestyret for Lyngsalpan landskapsverneområde
Postboks 6105
9291 TROMSØ

Deres referanse	*Vår referanse* 16543818 7084/24-211	*Dato* 19.06.2025
Forholdets art LANDSKAPSVERNOMRÅDER - BRUDD PÅ VERNEREGLER	*Etterforsker* Sund, Sigrid Elise	
Saken er registrert vedr FEFE - Avsnitt for økonomi og miljø	*Påtaleansvarlig jurist* Mørtsell, Ester Karen	
Gjerningsdato 27.08.2024	*Gjerningssted* Liveien 35	*Din rolle i saken* Underretningsmottaker

Underretning til klager

Anmeldte nr. 1 Lyngsalpan Snøscooterforening

18.06.2025 Du underrettes med dette om at saken er henlagt fordi forfølgning vil medføre saksbehandlingstid, kostnader eller øvrig ressursbruk som ikke står i rimelig forhold til sakens betydning, jf. straffeprosessloven § 62 a tredje ledd bokstav b. Arbeidsmengden i strafferettspleien gjør at politiet må prioritere hvilke saker som skal behandles. I tråd med retningslinjene for prioritering er denne saken dessverre ikke tatt til behandling.

Henleggelsen kan påklages til nærmeste overordnede påtalemyndighet. Klagen skal sendes til ditt lokale politidistrikt, og klagefristen er tre uker fra du mottok dette brevet.

Dersom du har blitt utsatt for en handling som omfattes av voldserstatningsloven § 1, kan du søke om voldserstatning selv om straffesaken er henlagt eller på annen måte er avsluttet uten domstolsbehandling. Informasjon om hvilke handlinger dette gjelder, søknadsskjema og mer informasjon om selve erstatningsordningen finner du på www. voldsoffererstatning.no. Søknaden må sendes direkte til Kontoret for voldsoffererstatning senest ett år etter at straffesaken ble henlagt/avsluttet.

Med hilsen
Troms politidistrikt

Dette er et systemgenerert brev fra politiets saksbehandlingssystem.

Troms politidistrikt
Post: Postboks 6132, 9291 TROMSØ
Tel: 77 79 60 00 Faks: 77 79 60 01
E-post: post.troms@politiet.no

Verneområdestyret
for Lyngsalpan
landskapsvernmområde

Besøksadresse
Eidebakken industriveg 17
9060 Lyngseidet

Postadresse
Postboks 700
9815 Vadsø

Kontakt
Sentralbord +47 78 95 03 00
Direkte 77642218+47 90 93 08 02
oddrun.skjemstad@statsforvalteren.no

Storfjord kommune - Omasvuona
suohkan – Omasvuonon kunta
Oldersletta 1
9046 OTEREN

Saksbehandler Oddrun Merete Skjemstad **Vår ref.** 2025/7205 - 432.2 **Dato** 19.08.2025

Til uttalelse - oppstart og høring av planprogram - Lyngsalpan landskapsvernområde - kommuneplan - Storfjord - kommuneplanens arealdel 2027

Lyngsalpan verneområdestyre synes Storfjord kommune har gjort en god og grundig jobb med planprogrammet til kommuneplanens arealdel.

Verneområdestyret vil likevel minne om at Storfjord kommune har en andel av Lyngsalpan landskapsvernområde, og at landskapsvernområdet forvaltes av verneområdestyret. Det er utarbeidet en forvaltningsplan og en besøksstrategi for landskapsvernområdet. Disse kan med fordel nevnes, og tas med i betraktning i det videre arbeidet med arealplanen. Planene kan dere finne på verneområdestyrets nettside: Nasjonalparkstyre | Forvaltningsplan for Lyngsalpan…

Verneområdestyret, med forvalter, stiller gjerne på møte dersom det skulle være noen tema som vil berøre landskapsvernområdet, eller randsonen til området.

Med vennlig hilsen

Oddrun Merete Skjemstad
verneområdeforvalter

Dokumentet er elektronisk godkjent

**Verneområdestyret for
Lyngsalpan
landskapsvernområde**

Universitetet i Øst Finland

SAKSBEHANDLER: ODDRUN MERETE SKJEMSTAD VÅR REF.: 2025/8508 - 432.2 DATO: 18.08.2025

Innvilget søknad om dispensasjon til bruk av drone til filming av isens bevegelse, Steindalbreen

Refers to application to use a drone for filming for research in Lyngsalpan protected area received August 15th. The conservation area manager has due to the delegated authority made the following

Vedtak

In accordance with section 48 of the Biodiversity Act, permission is granted to use a drone for filming the retreat of the glacier in Steindalen, Lyngen Alps protected area.

- The permission is granted for University of Eastern Finland for 1 day between 27/8 – 32/8 2025
- When the drone is in use, consider all others in the area and cause as little disturbance as possible. If there are any other people in the area, talk to them and tell them why you are flying the drone and that you have been given a permission from the authority.
- The drone operator must follow the rules provided in the " Regulations concerning aircraft without a pilot on board etc.".
- If birds of prey are observed in the air during flight, the drone must immediately be grounded.
- This permission must be brought to site and shown to the supervisor/ranger from Norwegian nature surveillance if this is required.

  The permission to use a drone in this case does not contradict the purpose of the protection and will not significantly affect the values of protection. The knowledge base is sufficient for an exemption to be granted. The precautionary principle will therefore not be applicable.

Bakgrunn

Timo Kumpula, professor, University of Eastern Finland has been running annual filed course in Kilpisjärvi since 2004. They have visited Steindalsbreen in the Lyngen Alps every year. They have been monitoring the retreat of the glacier using DGPS. The University apply to get permission to fly above the glacier edge with Phantom 4 or Mavic-2 copters. The pilot is very experienced, and they are planning to fly at altitude of 100 meters. The aim is to get exact information of glacier edge, for the time series since 2004.

Drone data will be collected from about 150*150m (collected: drone Phantom pro 4 or Mavic 3) Sensors - RGB

POSTADRESSE:
POSTBOKS 6105
9291 TROMSØ

BESØKSADRESSE:
EIDEBAKKEN INDUSTRIVEG 17
9060 LYNGSEIDET

TELEFON: 90930802

E-POST: ODDRUN.SKJEMSTAD@STATSFORVALTEREN.NO
WEB: /WWW.NASJONALPARKSTYRE.NO/LYNGSALPAN-LVO/

They are are applying for a scientific research permit to collect drone data from Steindalsbreen glacier 27-29. August 2025. Data will be collected within 1 day, exact day depends on weather conditions. The drone pilot is Laboratory technician Pasi Korpelainen, who has strong experience and required permissions. Actual drone flying will take about 45-60 minutes. The researchteam consist of researchers from University of Eastern Finland (UEF). Timo Kumpula, PhD, Professor, Pasi Korpelainen Laboratory technician.

Grunnlaget for avgjørelsen

Protection Rules for Lyngsalpan Landscape Conservation Area Purpose of the Protection:

§ 2. The purpose of the landscape conservation area is to preserve one of Norway's most characteristic mountain areas, which includes glaciers, moraines, valleys, and geological formations, along with its biological diversity, cultural heritage, and the cultural influences that characterize the landscape.

The public should have the opportunity to experience nature through the practice of traditional and simple outdoor activities with minimal technical facilitation. Preserving the natural foundation within the conservation area is important for Sami culture and economic use. The area should be available for reindeer husbandry.

Regarding the assessment of permission to use drones, we must consider regulations § 3, item 6.2:

"Unnecessary noise is prohibited. Examples of this include engines on model airplanes and model boats. The list is not complete." In addition to the protection regulations, all matters concerning nature must also be evaluated according to the Nature Diversity Act §§ 8-12, cf. § 7 of the same law. This section is strict and the permit must not be contrary to the purpose of the protected area or adversely affect the protective values.

The Lyngsalpan Conservation Area Board adopted the management plan in 2018, and this is what the plan states about drones:

"The use of drones is not covered by the Motorized Transport Act and is not subject to the prohibition on low-altitude flying in the landscape conservation area. However, according to the protection regulations, unnecessary noise should be avoided. The use of motorized model aircraft and similar devices is not permitted. A drone is considered a motorized model aircraft in this context, and its use in the landscape conservation area is generally prohibited. Any permission to use drones must be assessed under § 48 of the Nature Diversity Act. Exemptions for drone use should be limited to activities of significant public interest or tangible utility value. Activities of significant public interest may include film production for the promotion of tourism, conservation values, or news coverage, or other film productions that reach a large audience. Exemptions will not be granted for drone use for private filming purposes. Drone use with substantial utility value may include use in connection with reindeer husbandry, agriculture, rescue missions (and exercises), research, and similar activities. The extent of drone use must be weighed against the cumulative impact on bird and wildlife. During certain times of the year, it will be more challenging to obtain exemptions for drone use. This particularly applies during nesting and breeding seasons, as well as during molting and migration in the spring and fall."

Vurdering

Drone use has become very popular, and exemptions must be limited to activities of significant public interest or tangible utility value. A single electric drone is barely audible from a short distance, but if drones were freely used, they could be considered noise within the landscape conservation area. People perceive noise differently; some may find the sight of a drone disturbing, while others are more tolerant and don't perceive it as noise.

In Lyngsalpan's purpose clause, the emphasis is on traditional and simple outdoor activities. Extensive use of drones may not be characterized as traditional and simple use of the conservation area. The conservation board has conducted two different surveys asking the public their thoughts on drone use in conservation areas. There is broad agreement that widespread use of drones is not desirable. A drone is also a foreign element that can disturb birds and wildlife, which is particularly problematic during nesting and breeding seasons. Birds and animals have better hearing than humans, and they may perceive the noise from a drone differently than humans do. In Lyngsalpan, bird and wildlife are not specifically protected, but the Nature Diversity Act's § 6 on the general duty of care applies, ensuring that species and their genetic diversity are preserved in the long term and that species exist in viable populations within their natural ranges.

In this case, the drone will be a short-term disturbance occurring during a time of year when nature is resilient. It will not be a nuisance to any potential birds of prey or other wildlife, as there will be no birds foraging near the ice, nor will there be any nesting sites in the immediate vicinity.

The conservation board has generally good knowledge of the area from ecological surveys and studies and the management plan process. This ensures compliance with the Nature Diversity Act's knowledge requirement (§ 8), and therefore the precautionary principle (§ 9) of the same law does not apply.

Regarding the final clause of the purpose section: "The public should have the opportunity to experience nature through the practice of traditional and simple outdoor activities with minimal technical facilitation," several people have expressed that drone filming diminishes the sense of being in an untouched area, which is expected when visiting a protected area. During this time of year, there are many people hiking in the landscape conservation area, and a drone could be perceived as a disruptive element that reduces the quality of their nature experience. Therefore, it is important to show respect and keep a distance from hikers, or alternatively, talk to them and explain why a drone is being used.

When the protection of Lyngsalpan was established in 2004, it was not common for drones to be widely owned. Therefore, the protection regulations do not specifically address this. Model aircraft and similar devices are mentioned in the protection regulations, and drones fall under the same provision, meaning their use is not permitted in the landscape conservation area. A drone is quieter than a model aircraft and

can, in many cases, be a useful tool. The conservation board has therefore, in the management plan, allowed for the use of § 48 to consider exemptions for drone use for activities of significant public interest or tangible utility value. Activities of significant public interest may include film production for the promotion of tourism, conservation values, or news coverage, or other film productions that reach a large audience. Exemptions for drone use for private filming purposes are not granted.

The conservation board also aims to be restrictive in granting exemptions during the nesting and breeding seasons. Over the years, a practice has been established where exemptions are not granted for drone use from mid-March through July. Exceptions have been made for drone use in reindeer husbandry and agriculture. In this case, the use of the drone will be a useful tool for filming the retreat of the ice.

A permit in this case will not set a precedent for allowing all drone use in this conservation area or other areas. An exemption in this instance will not lead to significant cumulative impacts or burden the ecosystem in the landscape conservation area, as per § 10 of the Nature Diversity Act. § 11, which states that the costs of environmental degradation should be borne by the responsible party, is not considered relevant in this case. § 12, regarding environmentally sound techniques and operating methods, is satisfied here; with careful flying, drone use in this case is an effective method that has minimal impact on the conservation values.

Konklusjon

It is assessed that there is a good understanding of biodiversity, and the conditions for granting an exemption are met under the specified conditions in the decision. The drone flight is brief and temporary, and therefore will not conflict with the conservation objectives or significantly impact the conservation values.

Klageadgang/right to appeal:

Dette vedtaket kan påklages innen tre uker til Miljødirektoratet. Eventuell klage sendes til Lyngsalpan verneområdestyre. Klagen må inneholde opplysninger om hvilket vedtak som påklages, årsaken til klagen, hvilke endringer som ønskes og eventuelt andre opplysninger som kan ha betydning for vurdering av klagen/This decision can be appealed within three weeks to the Norwegian Environment Agency. Any complaint must be sent to the Lyngsalpan Protected Area Board. The appeal must contain information about which decision is appealed, the reason for the appeal, what changes are requested and any other information that may be of significance for the assessment of the appeal.

Med hilsen

Oddrun Merete Skjemstad
verneområdeforvalter
Dokumentet er elektronisk godkjent

Kopi til:

Statsforvalteren i Troms og Finnmark	Postboks 700	9815	VADSØ
Storfjord kommune - Omasvuona suohkan – Omasvuonon kunta	Oldersletta 1	9046	OTEREN

Verneområdestyret for
Lyngsalpan
landskapsvernområde

Dan

SAKSBEHANDLER: ODDRUN MERETE SKJEMSTAD VÅR REF.: 2025/8332 - 432.2 DATO: 14.08.2025

Avslag - Lyngsalpan landskapsvernområde - droneflyging over Blåisvannet - Lyngen kommune

Vedtak / Decision

Application for exemption to use a drone for filming at Blåisvatnet is denied.

The rejection is based on the fact that there is no legal basis for granting an exemption for drone use in the Lyngsalpan Landscape Protection Area under the protection regulations. Any exemption must be assessed under Section 48 of the Nature Diversity Act, which sets strict conditions requiring that the activity does not conflict with the conservation purpose and does not significantly affect the conservation values. Both conditions must be met.

The requested drone use is for a private film project and does not qualify as an activity of significant public interest or clear practical value, as defined in the management plan. Furthermore, the activity is not considered necessary for safety reasons or essential societal interests, which Section 48 allows for.

Drone use may also cause unnecessary noise, which is prohibited under Section 3, item 6.2 of the protection regulations. In this context, a drone is considered a motorized model aircraft and is therefore generally prohibited in the landscape protection area.

The application does not meet the criteria for exemption and is therefore denied.

Bakgrunn

The Lyngsalpan Protected Area Board has received an application for an exemption to use a drone for filming at Blåisvatnet. The applicant is an independent hobbyist photographer working on a private music video project featuring landscape scenes from northern Scandinavia. He is applying for an exemption to fly a drone for filming at, among other places, Blåisvatnet in the Lyngsalpan Landscape Protection Area, Silfar Canyon, and possibly some other nature reserves in the region.
The Protected Area Board for the Lyngsalpan Landscape Protection Area does not have administrative authority over the area around Silfar Canyon. The application for Sifar Canyon has therefore been forwarded to the County Governor of Troms and Finnmark.

Grunnlaget for avgjørelsen

Regulations, Section 2:
The Lyngsalpan Landscape Protection Area was established with the purpose of preserving one of Norway’s most distinctive mountain regions, which includes glaciers, moraines, valleys, and geological formations, along with the area's biological diversity, cultural heritage, and cultural influences that shape

POSTADRESSE:
POSTBOKS 6105
9291 TROMSØ

BESØKSADRESSE:
EIDEBAKKEN INDUSTRIVEG 17
9060 LYNGSEIDET

TELEFON: 90930802

E-POST: ODDRUN.SKJEMSTAD@STATSFORVALTEREN.NO
WEB: /WWW.NASJONALPARKSTYRE.NO/LYNGSALPAN-LVO/

the landscape.
The general public shall have the opportunity to experience nature through traditional and simple outdoor recreation with minimal technical facilitation.
Preserving the natural foundation within the landscape protection area is important for Sámi culture and traditional livelihoods. The area shall be available for reindeer husbandry.

Section 3, Item 6 – Pollution
6.1 Pollution and littering are prohibited, including any use of chemical substances that may affect the natural environment.
6.2 Unnecessary noise is prohibited. Examples include engines on model aircraft and model boats (this also includes drones). The list is not exhaustive.

There is no provision for exemption specifically for drone use in the landscape protection area regulations. However, an exemption may be considered under **Section 48 of the Nature Diversity Act**. This section sets very strict conditions for when an exemption may be granted, but allows for measures that **"do not conflict with the conservation purpose and do not significantly affect the conservation values."** Both conditions must be met.

Exceptions may also be considered **"if safety concerns or essential societal interests make it necessary."**
Even if the conditions are met, an exemption does not have to be granted. Discretion and instructions from higher authorities also play a role.

The Protected Area Board has provided guidelines in the **management plan** on how applications for drone use should be handled:

"*Drone use is not covered by the Motor Traffic Act and is also not subject to the prohibition on low-flying in the landscape protection area, but according to the protection regulations, unnecessary noise must be avoided. The use of motorized model aircraft and similar is not permitted. A drone is considered a motorized model aircraft in this context, and its use is generally prohibited in the landscape protection area.*
Any permission to use drones must be assessed under Section 48 of the Nature Diversity Act.
Exemptions for drone use must be limited to measures of ***great public interest or clear practical value****.*
Measures of great public interest may include film production for the promotion of tourism, conservation values, or news coverage, or other film productions that reach a large audience.
Exemptions are not granted for drone use for ***private filming purposes****.*
Drone use with clear practical value may include use in connection with reindeer husbandry, agriculture, rescue operations (and exercises), research, and similar.
The extent of use must be assessed against the overall burden on bird and wildlife.
During certain times of the year, it will be more difficult to obtain an exemption for drone use. This applies especially during nesting and breeding seasons, but also during molting and spring/autumn migration."

Vurdering

There is not allowed to fly drone in the protected area. We like to keep the number of drones at a low level in the protected area and are strict in giving permits. Drones are disturbing, both for animals and birds as well for the people hiking in the area.

The Board for the protected area has made a management plan for the area, and there are some guidelines for permit use of drones: There is not possible to give permission to private persons who just wants to have good films from the area. It is just possible to give permission to professional photographers who is making a production to promote tourism, values in the protected area or important news from the area. It is also possible to give permission to the owners of grazing animals in the area, such as reindeer herders and sheep farmers. Some parts of the year it will be harder to get a permission than other parts. During breeding season and myth- and migration season it is also harder to get permission.

The applicant in this case is an independent hobbyist photographer who wants pictures for his private music video project. There are many other areas that are not protected where this pictures for the music video can be taken.

Konklusjon

The application cannot be accommodated

Klageadgang/ right of appeal:

Dette vedtaket kan påklages innen tre uker til Miljødirektoratet. Eventuell klage sendes til Lyngsalpan verneområdestyre. Klagen må inneholde opplysninger om hvilket vedtak som påklages, årsaken til klagen, hvilke endringer som ønskes og eventuelt andre opplysninger som kan ha betydning for vurdering av klagen / This decision can be appealed within three weeks to the Norwegian Environment Agency. Any complaint is sent to Lyngsalpan protected area board. The appeal must contain information about which decision is being appealed, the reason for the appeal, what changes are desired and any other information that may be relevant to the assessment of the appeal.

Med hilsen

Oddrun Merete Skjemstad
verneområdeforvalter
Dokumentet er elektronisk godkjent

Kopi til:
Statsforvalteren i Troms og Finnmark

**Verneområdestyret for
Lyngsalpan
landskapsvernområde**

Airpelago

SAKSBEHANDLER: ODDRUN MERETE SKJEMSTAD VÅR REF.: 2025/8395 - 432.2 DATO: 14.08.2025

Innvilget dispensasjon til bruk av drone til inspeksjon av kraftlinje, Lyngsalpan landskapsvernområde

Viser til søknad om dispensasjon til bruk av drone for inspeksjon av kraftledninger innenfor grensen til Lyngsalpan landskapsvernområde, mottatt 5. august 2025. Verneområdeforvalter har med hjemmel i gitte delegeringer behandlet saken og fattet følgende

Vedtak

Det gis i medhold av naturmangfoldlovens § 48, jfr. Samme lovs § 77, dispensasjon til bruk av drone til inspeksjon av kraftledninger innenfor vernegrensen til Lyngsalpan landskapsvernområde. Dispensasjonen gjelder med følgende vilkår:

- Dispensasjonen gjelder for Airpelago som utfører oppdrag på vegne av Arva.
- Dispensasjonen gjelder for 1 dag i tidsrommet august – september 2025

  Dato føres inn i rubrikken over og tas med ut i felten. Dispensasjon må kunne vises til naturoppsynet dersom dette kreves.
- Dispensasjonen gjelder kun i det området der kraftlinjen berører landskapsvernområdet, som vist på kartet under (I kjosen)
- Under bruk av dronen skal det tas hensyn til eventuelt andre brukere av området slik at de ikke blir forstyrret.
- Dersom det observeres rovfugl i lufta under flyging, skal dronen straks settes på bakken. Det må også tas hensyn til eventuelt annet vilt

Tiltaket er ikke i strid med verneformålet og vil ikke påvirke verneverdiene nevneverdig. Kunnskapsgrunnlaget er tilstrekkelig til at det skal kunne gis en dispensasjon. Føre-var-prinsippet kommer derfor ikke til anvendelse.

Bakgrunn

Airpelago inspiserer kraftledninger med droner og planlegger å gjennomføre dette for Arve i august og september 2025. Det er en kraftledning som ligger like innenfor grensen til Lyngsalpan landskapsvernområde i Kjosen. Det søkes derfor om dispensasjon fra verneregelene for å kunne gjennomføre dette.

POSTADRESSE:
POSTBOKS 6105
9291 TROMSØ

BESØKSADRESSE:
EIDEBAKKEN INDUSTRIVEG 17
9060 LYNGSEIDET

TELEFON: 90930802

E-POST: ODDRUN.SKJEMSTAD@STATSFORVALTEREN.NO
WEB: /WWW.NASJONALPARKSTYRE.NO/LYNGSALPAN-LVO/

Verneregler Lyngsalpan landskapsvernområde:

Forskriftenes § 2: Lyngsalpan landskapsvernområde ble vernet med det formål og ta vare på et av Norges mest karakteristiske fjellområder som inkluderer isbreer, morener, daler og geologiske forekomster med det biologiske mangfoldet, de kulturminner og den kulturpåvirkning som preger landskapet. Allmenheten skal ha anledning til naturopplevelse gjennom utøving tradisjonelt og enkelt friluftsliv med liten grad av teknisk tilrettelegging.
Ivaretakelse av naturgrunnlaget innenfor landskapsvernområdet er viktig for samisk kultur og næringsutnyttelse. Området skal kunne brukes til reindrift.

Forskriftenes § 3, pkt.6. Forurensing 6.1 Forurensning og forsøpling er forbudt, herunder all bruk av kjemiske midler som kan påvirke naturmiljøet. 6.2 Unødvendig støy er forbudt. Eksempel på dette er motor på modellfly og modellbåter (herunder også droner). Listen er ikke uttømmende.

Det finnes ingen dispensasjonshjemmel til bruk av drone i landskapsvernområdet, men en dispensasjon kan vurderes i h.ht. Naturmangfoldloven § 48. Naturmangfoldloven § 48 stiller svært strenge krav til når en dispensasjon eventuelt kan vurderes, men åpner for tiltak som «ikke strider mot verneformålet og ikke påvirker verneverdiene nevneverdig». Begge vilkår må være
oppfylt. Unntak kan også vurderes «dersom sikkerhetshensyn eller hensynet til vesentlige samfunnsinteresser gjør det nødvendig».

Dispensasjon må heller ikke gis selv om vilkåra er oppfylt. Skjønn og instrukser fra overordnede myndigheter spiller også inn.

Dispensasjonsregelen i § 48 kan ikke brukes for å utvide rammene gitt i vernevedtaket, men er en sikkerhetsventil som skal fange opp uforutsette eller spesielle tilfelle som ikke ble vurdert på vernetidspunktet.

I tillegg skal alle søknader som berører natur også vurderes etter de miljørettslige prinsippene i naturmangfoldlovens §§ 8 – 12, jfr. samme lovs § 7.
Verneområdestyret har i forvaltningsplanen lagt føringer på hvordan søknader om bruk av drone skal behandles:
«*Bruk av droner omfattes ikke av lov om motorferdsel og kommer heller ikke under forbudet om lavtflyging i landskapsvernområdet, men i henhold til verneforskriftene skal unødvendig støy unngås. Bruk av motordrevet modellfly o.l. er ikke tillat. Drone er i denne sammenhengen å anse som et motordrevet modellfly og det er i utgangspunktet forbudt å bruke dette i landskapsvernområdet. Eventuell tillatelse til bruk av droner må vurderes etter naturmangfoldlovens § 48. Dispensasjon til bruk av drone skal avgrenses til tiltak av stor allmenn interesse eller konkret nytteverdi. Tiltak av stor allmenn interesse kan være produksjon av film i forbindelse med promotering av reiseliv, verneverdier eller nyhetsdekning, eller annen produksjon av film der en når et stort antall seere. Det innvilges ikke dispensasjon til bruk av drone for filming til privat bruk. Bruk av drone med stor nytteverdi kan være bruk i forbindelse med reindrift, landbruk, redningsoppdrag (og –øvelser), forskning og lignende. Omfanget av bruken må vurderes opp mot den samlede belastningen for fugle- og dyrelivet I perioder av året vil det være vanskeligere å få dispensasjon til bruk av drone. Dette gjelder særlig i hekke- og yngletiden, men også under myting og vår- og høsttrekk*.»

Vurdering

Bruk av drone er blitt svært populært og dispensasjonene må avgrenses til tiltak av stor allmenn interesse, eller konkret nytteverdi.

En enkelt elektrisk drone er knapt hørbar på litt avstand, men ved eventuell fri benyttelse vil droner i landskapsvernområdet kunne anses som støy. Det er også forskjellig hvordan mennesker oppfatter støy. Noen kan synes at synet av én drone er støy, mens andre er mer tolerant, og synes ikke at en drone er støy. I Lyngsalpan sin formålsparagraf er dette med tradisjonelt og enkelt friluftsliv trukket frem. Utstrakt bruk av droner kan ikke karakteriseres som tradisjonell og enkel bruk av verneområdet.
Verneområdestyret har gjennom to ulike spørreundersøkelser spurt publikum om hva de tenker om bruk av droner i verneområder. Det er stor enighet om at utstrakt bruk av droner ikke er ønskelig, og anses som en forstyrrelse.

I dette tilfellet er det fremlagt et konkret behov og bruk av drone vil lette arbeidet med å inspisere kraftledningen. Kraftledningene er viktig infrastruktur og det er viktig å sjekke at disse ikke er ødelagt, skadet eller står i fare for at dette skal skje. Dette gjør at bruk av drone har en konkret nytteverdi. Bruk av dronen vil også foregå i et område der det svært sjelden er folk på tur. Dette gjør at det ikke er noen mennesker som blir forstyrret når de utøver friluftsliv.

En drone er også et fremmedelement som vil kunne forstyrre fugl og vilt, noe som er svært uheldig i hekke- og ynglesesongen. Fugl og dyr har bedre hørsel enn mennesker, og de vil unne oppfatte støy fra en drone annerledes enn mennesker. I Lyngsalpan er ikke fugle- og dyrelivet spesielt beskyttet, men naturmangfoldlovens § 6 om generell aktsomhetsplikt i forhold til at artene og deres genetiske mangfold ivaretas på lang sikt, og at artene forekommer i levedyktige bestander i sine naturlige utbredelsesområder. Bruk av drone i dette tilfellet gjelder etter den mest hektiske hekke- og ynglesesongen. Man skal likevel bestrebe seg på å begrense bruk av drone i landskapsvernområde så mye som mulig, og det innvilges derfor ikke fri bruk av drone. Det er ikke registrert hekkende rovfugl i umiddelbar nærhet til området de ønsker å benytte dronen, og flygingen skal foregå såpass tidlig at det ikke er i den mest hektiske hekkesesongen. Det kan likevel være fugl på næringssøk i området, og det må i tilfelle settes et vilkår om at dronen tas ned dersom det oppdages fugl i nærheten av dronen.

Det var ikke vanlig at droner var «allemannseie» da vernet av Lyngsalpan ble vedtatt i 2004. Verneforskriftene er derfor ikke spesifisert med tanke på akkurat det. Modellfly og lignende er omtalt i verneforskriften. En drone bråker mindre enn et modellfly, og kan i mange tilfeller være et godt hjelpemiddel: Verneområdestyret har derfor i forvaltningsplanen lagt opp til at man kan benytte § 48 til å vurdere dispensasjon til bruk av drone til tiltak av stor allmenn interesse eller konkret nytteverdi.

Kunnskapsgrunnlaget anses som godt nok til at søknaden kan behandles (NML § 8) og førevarprinsippet (NML §9) kommer derfor ikke til anvendelse.

§ 10. Økosystemtilnærming og samlet belastning og § 12 miljøforsvarlige teknikker og driftsmetoder Det er viktig å avgrense bruk av droner i landskapsvernområdet til tiltak som kan være av allmenn interesse eller har en konkret nytte. I dette tilfellet har dronebruken stor nytteverdi og vil lette arbeidet med inspeksjon av kraftledningen. Tiltaket medfører ikke miljøforringelse og nml. §11 blir derfor ikke vurdert som relevant. §12 gir føringer om miljøforsvarlige teknikker og driftsmetoder. Bruk av drone er mye mindre miljøbelastende enn andre motoriserte hjelpemiddel.

Konklusjon

Verneområdeforvalter konkluderer med at bruk av drone i dette tilfellet har en konkret nytteverdi og vil lette arbeide med å inspisere viktig infrastruktur. Bruk av drone vil ikke være i strid med verneformålet eller påvirke verneverdiene særlig. Søknad om dispensasjon kan innvilges.

Klageadgang:

Dette vedtaket kan påklages innen tre uker til Miljødirektoratet. Eventuell klage sendes til Lyngsalpan verneområdestyre. Klagen må inneholde opplysninger om hvilket vedtak som påklages, årsaken til klagen, hvilke endringer som ønskes og eventuelt andre opplysninger som kan ha betydning for vurdering av klagen

Med hilsen

Oddrun Merete Skjemstad
verneområdeforvalter
Dokumentet er elektronisk godkjent

Kopi til:
Statsforvalteren i Troms og Finnmark

**Verneområdestyret for
Lyngsalpan
landskapsvernområde**

Jonna Tuominen

SAKSBEHANDLER: ODDRUN MERETE SKJEMSTAD VÅR REF.: 2025/8588 - 432.2 DATO: 22.08.2025

Lyngsalpan landskapsvernområde - Avslag på dispensasjon til bruk av drone til filming ved Blåisvatnet - Jonna Tuominen

Verneområdeforvalter har, med hjemmel i gitte delegeringer, fattet følgende vedtak.

Vedtak

Søknad om dispensasjon til bruk av drone til filming/fotografering til eget bruk ved Blåisvatnet i Lyngsalpan landskapsvernområde **avslås.**

Avslaget er basert på at det for dette tiltaket ikke finnes hjemmel i verneforskriften for å gi dispensasjon til bruk av drone i Lyngsalpan landskapsvernområde.Enhver dispensasjon som vurderes etter naturmangfoldlovens § 48, stiller strenge krav om at tiltaket ikke skal være i strid med verneformålet, og ikke skal påvirke verneverdiene nevneverdig. Begge vilkår må være oppfylt.

Den omsøkte dronebruken gjelder fotografering/filming av privat tur ved Blåisvatnet og kvalifiserer ikke som et tiltak av stor allmenn interesse eller konkret nytteverdi, slik det er definert i forvaltningsplanen. Videre anses tiltaket ikke som nødvendig av sikkerhetsmessige hensyn eller som et vesentlig samfunnsinteresse, noe som § 48 åpner for.

Dronebruk kan også medføre unødvendig støy, som er forbudt etter § 3, punkt 6.2 i verneforskriften. I denne sammenheng regnes en drone som et motordrevet modellfly og er derfor i utgangspunktet forbudt i landskapsvernområdet.

Søknaden oppfyller ikke kriteriene for dispensasjon og avslås derfor.

Bakgrunn

Jonna Tuominen søker om tillatelse til å kunne fly med drone ved Blåisvatnet i Lyngsalpan landskapsvernområde. Formålet med flygingen er fotografering til eget bruk, ta et minnebilde fra tur til vannet. Det opplyses i søknaden at han vil til enhver tid ha visuell kontakt med dronen og respektere gjeldende restriksjoner i området. Omsøkt fotografering vil kun foregå fra bakken og vare i noen få minutter. Dronen som ønskes brukt er: Djii/Mini 4 Pro, 249g

Grunnlaget for avgjørelsen

Forskriftenes § 2: Lyngsalpan landskapsvernområde ble vernet med det formål og ta vare på et av Norges mest karakteristiske fjellområder som inkluderer isbreer, morener, daler og geologiske forekomster med det biologiske mangfoldet, de kulturminner og den kulturpåvirkning som preger landskapet. Allmenheten skal ha anledning til naturopplevelse gjennom utøving tradisjonelt og enkelt friluftsliv med liten grad av teknisk tilrettelegging.

POSTADRESSE:
POSTBOKS 6105
9291 TROMSØ

BESØKSADRESSE:
EIDEBAKKEN INDUSTRIVEG 17
9060 LYNGSEIDET

TELEFON: 90930802

E-POST: ODDRUN.SKJEMSTAD@STATSFORVALTEREN.NO
WEB: /WWW.NASJONALPARKSTYRE.NO/LYNGSALPAN-LVO/

Ivaretakelse av naturgrunnlaget innenfor landskapsvernområdet er viktig for samisk kultur og næringsutnyttelse. Området skal kunne brukes til reindrift.

Forskriftenes § 3, pkt.6. Forurensing 6.1 Forurensning og forsøpling er forbudt, herunder all bruk av kjemiske midler som kan påvirke naturmiljøet. 6.2 Unødvendig støy er forbudt. Eksempel på dette er motor på modellfly og modellbåter (herunder også droner). Listen er ikke uttømmende.

Det finnes ingen dispensasjonshjemmel til bruk av drone i landskapsvernområdet, men en dispensasjon kan vurderes i h.ht. **Naturmangfoldloven § 48**. Naturmangfoldloven § 48 stiller svært strenge krav til når en dispensasjon eventuelt kan vurderes, men åpner for tiltak som «ikke strider mot verneformålet og ikke påvirker verneverdiene nevneverdig». Begge vilkår må være oppfylt. Unntak kan også vurderes «dersom sikkerhetshensyn eller hensynet til vesentlige samfunnsinteresser gjør det nødvendig».

Dispensasjon må heller ikke gis selv om vilkåra er oppfylt. Skjønn og instrukser fra overordnede myndigheter spiller også inn. Dispensasjonsregelen i § 48 kan ikke brukes for å utvide rammene gitt i vernevedtaket, men er en sikkerhetsventil som skal fange opp uforutsette eller spesielle tilfelle som ikke ble vurdert på vernetidspunktet.

Den omsøkte bruken av drone kommer ikke inn under sikkerhetsmessige hensyn eller vesentlige samfunnsinteresser. Med vesentlig samfunnsinteresse menes tungtveiende hensyn av nasjonal betydning. Søknaden må derfor vurderes opp mot om tiltaket strider mot verneformålet og om det påvirker verneverdiene nevneverdig.

I tillegg skal alle søknader som berører natur også vurderes etter de miljørettslige prinsippene i naturmangfoldlovens §§ 8 – 12, jfr. samme lovs § 7.

Verneområdestyret har i forvaltningsplanen lagt føringer på hvordan søknader om bruk av drone skal behandles:
«*Bruk av droner omfattes ikke av lov om motorferdsel og kommer heller ikke under forbudet om lavtflyging i landskapsvernområdet, men i henhold til verneforskriftene skal unødvendig støy unngås. Bruk av motordrevet modellfly o.l. er ikke tillat. Drone er i denne sammenhengen å anse som et motordrevet modellfly og det er i utgangspunktet forbudt å bruke dette i landskapsvernområdet. Eventuell tillatelse til bruk av droner må vurderes etter naturmangfoldlovens § 48. Dispensasjon til bruk av drone skal avgrenses til tiltak av stor allmenn interesse eller konkret nytteverdi. Tiltak av stor allmenn interesse kan være produksjon av film i forbindelse med promotering av reiseliv, verneverdier eller nyhetsdekning, eller annen produksjon av film der en når et stort antall seere.* ***Det innvilges ikke dispensasjon til bruk av drone for filming til privat bruk****. Bruk av drone med stor nytteverdi kan være bruk i forbindelse med reindrift, landbruk, redningsoppdrag (og –øvelser), forskning og lignende. Omfanget av bruken må vurderes opp mot den samlede belastningen for fugle- og dyrelivet I perioder av året vil det være vanskeligere å få dispensasjon til bruk av drone. Dette gjelder særlig i hekke- og yngletiden, men også under myting og vår- og høsttrekk.*»

Vurdering

Bruk av drone er blitt svært populært og Lyngsalpan verneområdestyre får mange søknader om dispensasjon til bruk av drone til filming i Lyngsalpan. Dispensasjonene må derfor avgrenses til tiltak av stor allmenn interesse eller konkret nytteverdi.

En enkelt elektrisk drone er knapt hørbar på litt avstand, men ved eventuell fri benyttelse vil droner i landskapsvernområdet kunne anses som støy. Det er også forskjellig hvordan mennesker oppfatter støy. Noen kan synes at synet av én drone er støy, mens andre er mer tolerant, og synes ikke at en drone er støy.

I Lyngsalpan sin formålsparagraf er dette med tradisjonelt og enkelt friluftsliv trukket frem. Utstrakt bruk av droner kan ikke karakteriseres som tradisjonell og enkel bruk av verneområdet.

Verneområdestyret har gjennom to ulike spørreundersøkelser spurt publikum om hva de tenker om bruk av droner i verneområder. Det er stor enighet om at utstrakt bruk av droner ikke er ønskelig, og anses som en forstyrrelse.

En drone er også et fremmedelement som vil kunne forstyrre fugl og vilt, noe som er svært uheldig i hekke- og ynglesesongen. Fugl og dyr har bedre hørsel enn mennesker, og de vil unne oppfatte støy fra en drone annerledes enn mennesker. I Lyngsalpan er ikke fugle- og dyrelivet spesielt beskyttet, men naturmangfoldlovens § 6 om generell aktsomhetsplikt i forhold til at artene og deres genetiske mangfold ivaretas på lang sikt, og at artene forekommer i levedyktige bestander i sine naturlige utbredelsesområder. Ønsket bruk av drone i dette tilfellet skal skje etter den mest hektiske hekketiden, men det kan likevel være fugl på næringssøk i området.

Det var ikke vanlig at droner var «allemannseie» da vernet av Lyngsalpan ble vedtatt i 2004. Verneforskriftene er derfor ikke spesifisert med tanke på akkurat det. Modellfly og lignende er omtalt i verneforskriften. En drone bråker mindre enn et modellfly, og kan i mange tilfeller være et godt hjelpemiddel: Verneområdestyret har derfor i forvaltningsplanen lagt opp til at man kan benytte § 48 til å vurdere dispensasjon til bruk av drone til tiltak av stor allmenn interesse eller konkret nytteverdi. Tiltak av stor allmenn interesse kan være produksjon av film i forbindelse med promotering av reiseliv, verneverdier eller nyhetsdekning, eller annen produksjon av film der en når et stort antall seere. Det innvilges ikke dispensasjon til bruk av drone for filming til privat bruk.

Kunnskapsgrunnlaget anses som godt nok til at søknaden kan behandles (NML § 8) og føre-var-prinsippet (NML §9) kommer derfor ikke til anvendelse.
§ 10. Økosystemtilnærming og samlet belastning og § 12 miljøforsvarlige teknikker og driftsmetoder: Det er viktig å avgrense bruk av droner for filming i landskapsvernområdet til tiltak som kan være av allmenn interesse. Det kan ikke dispenseres til rent private tiltak som skaper uheldig presedens i og med at man kan vente mange lignende søknader til samme formål. Det kan være en fare for at man får flere søknader fra private som ønsker fine bilder fra turer i området (eller i sammenlignbare områder). En dispensasjon i dette tilfellet vil derfor kunne sette en presedens på eventuelt senere søknader til samme formål, noe som kan føre til en stor belastning på landskapsvernområdet. Det vil bli et forstyrrende element og kunne oppfattes som støy.

I dette tilfellet søkes det om dispensasjon til bruk av drone i en periode på året der det er svært mange besøkende i landskapsvernområdet, og da særlig til Blåisvatnet.

Konklusjon

I dette tilfellet gjelder søknaden bruk av drone til filming/fotografering til privat bruk. Søknaden kan derfor ikke innvilges. En dispensasjon til dette tilfellet vil sette en uheldig presedens og på sikt føre til en svært uheldig utvikling i Lyngsalpan landskapsvernområde og sammenlignbare verneområder.

Klageadgang:

Dette vedtaket kan påklages innen tre uker til Miljødirektoratet. Eventuell klage sendes til Lyngsalpan verneområdestyre. Klagen må inneholde opplysninger om hvilket vedtak som påklages, årsaken til klagen, hvilke endringer som ønskes og eventuelt andre opplysninger som kan ha betydning for vurdering av klagen

Med hilsen

Oddrun Merete Skjemstad
verneområdeforvalter
Dokumentet er elektronisk godkjent

Kopi til:
Statsforvalteren i Troms og Finnmark Postboks 700 9815 VADSØ

**Verneområdestyret for
Lyngsalpan
landskapsvernområde**

LAUKSLETT MUSIKK & UNDERHOLDNING
Dramsvegen 61
9009 TROMSØ

SAKSBEHANDLER: ODDRUN MERETE SKJEMSTAD VÅR REF.: 2025/8394 - 432.2 DATO: 15.08.2025

Lyngsalpan landskapsvernområde - Innvilget søknad om dispensasjon til bruk av drone til filming - Steindalen - Laukslett musikk & underholdning

Viser til søknad om dispensasjon til bruk av drone for filming i Steindalen i Lyngsalpan landskapsvernområde. Verneområdeforvalter har med hjemmel i gitte delegeringer behandlet saken og fattet følgende

Vedtak

Det gis i medhold av naturmangfoldlovens § 48, jfr. Samme lovs § 77, dispensasjon til bruk av drone til filming. Dispensasjonen gis med følgende vilkår:

- Dispensasjonen gjelder for Zander Music en dag i perioden 15. august – 15. september 2025

  Dispensasjonen må skrives ut og medbringes. Dato må føres inn med penn i rubrikken over, og må kunne vises til naturoppsynet dersom dette kreves. Send beskjed til verneområdeforvalter på e-post når flygingen er gjennomført: oddrun.skjemstad@statsforvalteren.no

- Dispensasjonen gjelder langs stien fra vernegrensen og opp til Steindalsbreen (utenfor verneområdet er det ingen begrensing på dronebruken). Flygingen må skje langs stien, og ikke bevege seg opp i fjellsidene.

- Under bruk av dronen skal det tas hensyn til eventuelt andre brukere av området slik at de ikke blir forstyrret. Snakk gjerne med de du møter og fortell at det er gitt dispensasjon fra vernemyndigheten.

- Dersom det observeres rovfugl i lufta under flyging, skal dronen straks settes på bakken. Det må også tas hensyn til eventuelt annet vilt.

Dersom bruk av dronen strekker ut til september er det fint om du tar kontakt med reindrifta som kan ha startet på samling av flokken. Dette for å unngå at dronen skal skremme dyrene. Kontaktperson er leder av distriktet: Johan Ailo Gaup: 98633079.

Tiltaket er ikke i strid med verneformålet og vil ikke påvirke verneverdiene nevneverdig. Kunnskapsgrunnlaget er tilstrekkelig til at det skal kunne gis en dispensasjon. Føre-var-prinsippet kommer derfor ikke til anvendelse.

POSTADRESSE:
POSTBOKS 6105
9291 TROMSØ

BESØKSADRESSE:
EIDEBAKKEN INDUSTRIVEG 17
9060 LYNGSEIDET

TELEFON: 90930802

E-POST: ODDRUN.SKJEMSTAD@STATSFORVALTEREN.NO
WEB: /WWW.NASJONALPARKSTYRE.NO/LYNGSALPAN-LVO/

Bakgrunn

Lyngsalpan verneområdestyre har i e-post av 10. august 2025 mottatt en søknad om dispensasjon til bruk av drone til filming i Steindalen i Storfjord kommune. Zander Music er blitt engasjert av IMA tursenter, som ligger ved startpunktet til stien opp til Steindalen, til å lage en film som skal benyttes til promotering av bedriften. Selve filmingen opp dalen antas å ta en dag. Søker opplyser at han benytter støysvake droner. Foretaket er registrert droneoperatør i Luftfartstilsynet. Det er ønske om å kunne fly i området fra fylkesvegen og opp til Steindalsbreen. Det er et ønske om å kunne fly i midten av august 2025.

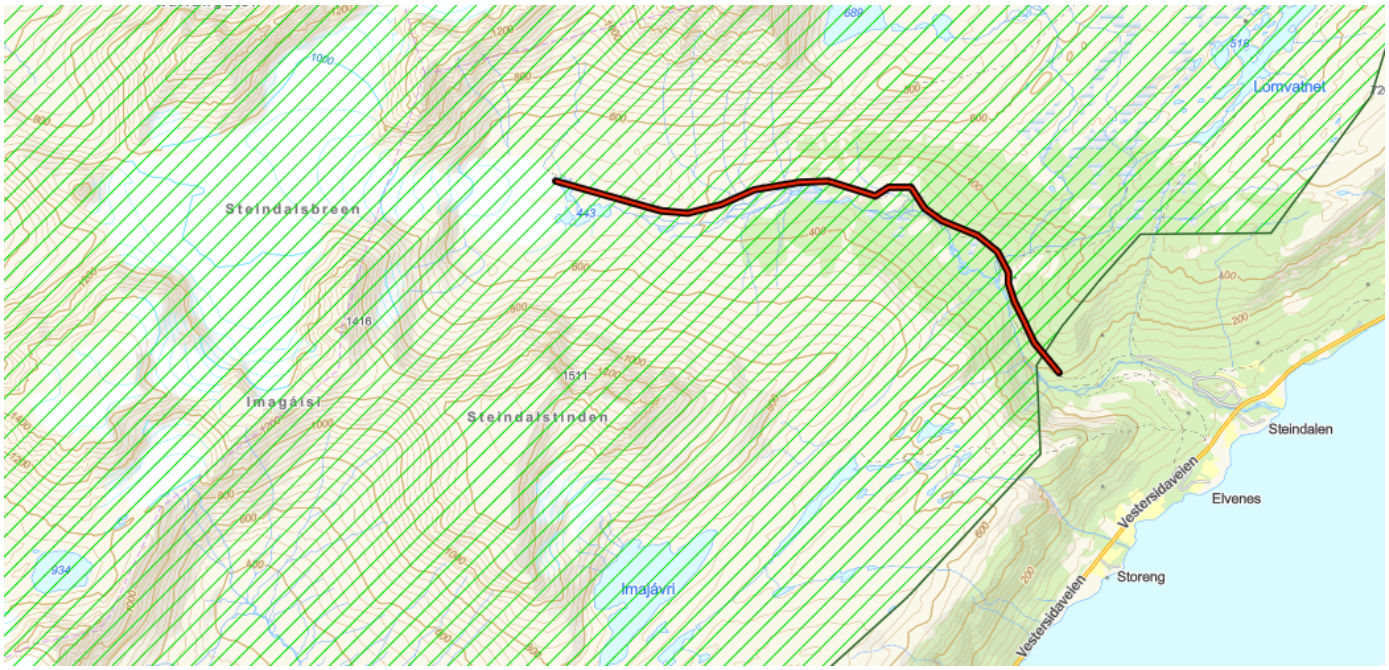

Verneregler Lyngsalpan landskapsvernområde

Forskriftenes § 2: Lyngsalpan landskapsvernområde ble vernet med det formål og ta vare på et av Norges mest karakteristiske fjellområder som inkluderer isbreer, morener, daler og geologiske forekomster med det biologiske mangfoldet, de kulturminner og den kulturpåvirkning som preger landskapet. Allmenheten skal ha anledning til naturopplevelse gjennom utøving tradisjonelt og enkelt friluftsliv med liten grad av teknisk tilrettelegging.
Ivaretakelse av naturgrunnlaget innenfor landskapsvernområdet er viktig for samisk kultur og næringsutnyttelse. Området skal kunne brukes til reindrift.

Forskriftenes § 3, pkt.6. Forurensing 6.1 Forurensning og forsøpling er forbudt, herunder all bruk av kjemiske midler som kan påvirke naturmiljøet. 6.2 Unødvendig støy er forbudt. Eksempel på dette er motor på modellfly og modellbåter (herunder også droner). Listen er ikke uttømmende.

Det finnes ingen dispensasjonshjemmel til bruk av drone i landskapsvernområdet, men en dispensasjon kan vurderes i h.ht. Naturmangfoldloven § 48. Naturmangfoldloven § 48 stiller svært strenge krav til når en dispensasjon eventuelt kan vurderes, men åpner for tiltak som «ikke strider mot verneformålet og ikke påvirker verneverdiene nevneverdig». Begge vilkår må være
oppfylt. Unntak kan også vurderes «dersom sikkerhetshensyn eller hensynet til vesentlige samfunnsinteresser gjør det nødvendig».

Dispensasjon må heller ikke gis selv om vilkåra er oppfylt. Skjønn og instrukser fra overordnede myndigheter spiller også inn.

Dispensasjonsregelen i § 48 kan ikke brukes for å utvide rammene gitt i vernevedtaket, men er en sikkerhetsventil som skal fange opp uforutsette eller spesielle tilfelle som ikke ble vurdert på vernetidspunktet.

Den omsøkte bruken av drone kommer ikke inn under sikkerhetsmessige hensyn eller vesentlige samfunnsinteresser. Med vesentlig samfunnsinteresse menes tungtveiende hensyn av nasjonal betydning. Søknaden må derfor vurderes opp mot om tiltaket strider mot verneformålet og om det påvirker verneverdiene nevneverdig.

I tillegg skal alle søknader som berører natur også vurderes etter de miljørettslige prinsippene i naturmangfoldlovens §§ 8 – 12, jfr. samme lovs § 7.

Verneområdestyret har i forvaltningsplanen lagt føringer på hvordan søknader om bruk av drone skal behandles:
«*Bruk av droner omfattes ikke av lov om motorferdsel og kommer heller ikke under forbudet om lavtflyging i landskapsvernområdet, men i henhold til verneforskriftene skal unødvendig støy unngås. Bruk av motordrevet modellfly o.l. er ikke tillat. Drone er i denne sammenhengen å anse som et motordrevet modellfly og det er i utgangspunktet forbudt å bruke dette i landskapsvernområdet. Eventuell tillatelse til bruk av droner må vurderes etter naturmangfoldlovens § 48. Dispensasjon til bruk av drone skal avgrenses til tiltak av stor allmenn interesse eller konkret nytteverdi. Tiltak av stor allmenn interesse kan være produksjon av film i forbindelse med promotering av reiseliv, verneverdier eller nyhetsdekning, eller annen produksjon av film der en når et stort antall seere. Det innvilges ikke dispensasjon til bruk av drone for filming til privat bruk. Bruk av drone med stor nytteverdi kan være bruk i forbindelse med reindrift, landbruk, redningsoppdrag (og –øvelser), forskning og lignende. Omfanget av bruken må vurderes opp mot den samlede belastningen for fugle- og dyrelivet I perioder av året vil det være vanskeligere å få dispensasjon til bruk av drone. Dette gjelder særlig i hekke- og yngletiden, men også under myting og vår- og høsttrekk*.»

Vurdering

Bruk av drone er blitt svært populært og dispensasjonene må avgrenses til tiltak av stor allmenn interesse, eller konkret nytteverdi.
En enkelt elektrisk drone er knapt hørbar på litt avstand, men ved eventuell fri benyttelse vil droner i landskapsvernområdet kunne anses som støy. Det er også forskjellig hvordan mennesker oppfatter støy. Noen kan synes at synet av én drone er støy, mens andre er mer tolerant, og synes ikke at en drone er støy. I Lyngsalpan sin formålsparagraf er dette med tradisjonelt og enkelt friluftsliv trukket frem. Utstrakt bruk av droner kan ikke karakteriseres som tradisjonell og enkel bruk av verneområdet.

Verneområdestyret har gjennom to ulike spørreundersøkelser spurt publikum om hva de tenker om bruk av droner i verneområder. Det er stor enighet om at utstrakt bruk av droner ikke er ønskelig, og anses som en forstyrrelse. Søknaden om bruk av drone gjelder i en tid på året der det er mange på mange på tur i fjellet. Det er derfor stor sannsynlighet for at det er mange andre på tur samtidig med at de skal bruke dronen. Dette gjør at det er noen mennesker som blir forstyrret når de utøver friluftsliv.

En drone er også et fremmedelement som vil kunne forstyrre fugl og vilt, noe som er svært uheldig i hekke- og ynglesesongen. Fugl og dyr har bedre hørsel enn mennesker, og de vil unne oppfatte støy fra en drone annerledes enn mennesker. I Lyngsalpan er ikke fugle- og dyrelivet spesielt beskyttet, men

naturmangfoldlovens § 6 om generell aktsomhetsplikt i forhold til at artene og deres genetiske mangfold ivaretas på lang sikt, og at artene forekommer i levedyktige bestander i sine naturlige utbredelsesområder. Bruk av drone i dette tilfellet gjelder etter den mest hektiske hekke- og ynglesesongen. Man skal likevel bestrebe seg på å begrense bruk av drone i landskapsvernområde så mye som mulig, og det innvilges derfor ikke fri bruk av drone. Det er ikke registrert hekkende rovfugl i umiddelbar nærhet til området de ønsker å benytte dronen, og flygingen skal foregå såpass sent på sommeren at det ikke er i den mest hektiske hekkesesongen. Det kan likevel være fugl på næringssøk i området, og det må i tilfelle settes et vilkår om at dronen tas ned dersom det oppdages fugl i nærheten av dronen.

Det var ikke vanlig at droner var «allemannseie» da vernet av Lyngsalpan ble vedtatt i 2004. Verneforskriftene er derfor ikke spesifisert med tanke på akkurat det. Modellfly og lignende er omtalt i verneforskriften. En drone bråker mindre enn et modellfly, og kan i mange tilfeller være et godt hjelpemiddel: Verneområdestyret har derfor i forvaltningsplanen lagt opp til at man kan benytte § 48 til å vurdere dispensasjon til bruk av drone til tiltak av stor allmenn interesse eller konkret nytteverdi. Tiltak av stor allmenn interesse kan være produksjon av film i forbindelse med promotering av reiseliv, verneverdier eller nyhetsdekning, eller annen produksjon av film der en når et stort antall seere. Det innvilges ikke dispensasjon til bruk av drone for filming til privat bruk. I dette tilfellet skal dronen benyttes til å lage en reklamefilm for en bedrift som er etablert ved startstedet til stien til Steindalen. Det er derfor forståelig at denne bedriften ønsker gode bilder fra nærnaturen til anlegget sitt. Alle kommunene med areal tilknyttet Lyngsalpan satser på bærekraftig tursime.

Kunnskapsgrunnlaget anses som godt nok til at søknaden kan behandles (NML § 8) og førevarprinsippet (NML §9) kommer derfor ikke til anvendelse.
§ 10. Økosystemtilnærming og samlet belastning og § 12 miljøforsvarlige teknikker og driftsmetoder Det er viktig å avgrense bruk av droner for filming i landskapsvernområdet til tiltak som kan være av allmenn interesse. Det kan ikke dispenseres til rent private tiltak som skaper uheldig presedens i og med at man kan vente mange lignende søknader til samme formål. Det kan være en fare for at man får flere søknader fra filmprodusenter, men hver enkelt sak skal vurderes og en dispensasjon i dette tilfellet skaper ikke en automatikk i dispensasjon i eventuelt senere søknader. Tiltaket medfører ikke miljøforringelse og nml. §11 blir derfor ikke vurdert som relevant. §12 gir føringer om miljøforsvarlige teknikker og driftsmetoder. Bruk av drone er mye mindre miljøbelastende enn andre motoriserte hjelpemiddel. Dette anses ikke særlig relevant i denne sammenhengen.

Konklusjon

Ettersom bruk av drone skal benyttes til filming av nærområde til en overnattingsbedrift som vil bruke dalen til friluftsaktiveteter for sine gjester, og at filmen vil kunne være med på å promotere Lyngsalpan som en destinasjon for allsidig friluftsliv, samt at flygningen i dette tilfellet ikke er i strid med verneformålet eller påvirke verneverdiene særlig konkluderes det med at søknad om dispensasjon kan innvilges

Klageadgang: Dette vedtaket kan påklages innen tre uker til Miljødirektoratet. Eventuell klage sendes til Lyngsalpan verneområdestyre. Klagen må inneholde opplysninger om hvilket vedtak som påklages, årsaken til klagen, hvilke endringer som ønskes og eventuelt andre opplysninger som kan ha betydning for vurdering av klagen

Med hilsen

Oddrun Merete Skjemstad
verneområdeforvalter
Dokumentet er elektronisk godkjent

Kopi til:

Statsforvalteren i Troms og Finnmark	Postboks 700	9815	VADSØ
Storfjord kommune - Omasvuona suohkan – Omasvuonon kunta	Oldersletta 1	9046	OTEREN

Verneområdestyret for Lyngsalpan landskapsvernområde

«MottakerNavn»
«Adresse»
«Postnr» «Poststed»

SAKSBEHANDLER: ODDRUN MERETE SKJEMSTAD VÅR REF.: 2024/10582 - 432.2 DATO: 01.07.2025

Innvilget dispensasjon til å benytte saltsporing i forbindelse med forskning på isbre - Lyngsalpan landskapsvernområde

Refers to application to use salt dilution gauging (with normal table salt) for fieldwork in Lyngsalpan protected area received from Sarah L. Tingey and Laura H. Rassmussen in June 2025. The conservation area manager has due to the delegated authority made the following

Vedtak/decicion

Pursuant to section 48 of the Nature Biodiversity Act, permission is granted to use a small amount of salt dilution into the water in the river in Steindalen once during each of the following periods of the fieldwork: 4th - 6th July 2025, 16th -18th of July 2025, 31st of July 2025, 8-10th of August 2025, 8-14th of September 2025, and if the river is open during 17-22nd of October and 11-16th of November 2025.

Permission is also granted to use a small amount of salt during the fieldschool, September 7th – September 13th 2025.

Permission is granted for UIT and the following researchers: Laura Helene Rasmussen, Jemma Louise Wadham and Sarah Louise Tingey.

This permission must be brought to site and shown to the supervisor/ranger from Norwegian nature surveillance if this is required

The permittion to use salt dilution for water tracing studies does not contradict the purpose of the protection and will not significantly affect the values of protection. The knowledge base is sufficient for an exemption to be granted. The precautionary principle will therefore not be applicable.

NB! We will kindly ask you to pay attention if there are any reindeers in the area. The reindeer herders might be gathering reindeers in the area when you have the project with the students in September. They would appreciate it if you could remain still (be quiet, sit or lay down) if they come by with the herd. This is to avoid scaring the reindeer, which can cause the herd to scatter or turn back. This would, in case, create a lot of extra work for the reindeer herders. You will hear them if they approach, as they have dogs that bark and possibly some motorized vehicles.

POSTADRESSE:
POSTBOKS 6105
9291 TROMSØ

BESØKSADRESSE:
EIDEBAKKEN INDUSTRIVEG 17
9060 LYNGSEIDET

TELEFON: 90930802

E-POST: ODDRUN.SKJEMSTAD@STATSFORVALTEREN.NO
WEB: /WWW.NASJONALPARKSTYRE.NO/LYNGSALPAN-LVO/

Bakgrunn

Norges arktiske universitet, UIT, søker om dispensasjon til å kunne bruke saltoppløsning for å bestemme vannføring i elv én gang i løpet av hver av følgende perioder sommeren og høsten 2025: 4.–6. juli, 16.–18. juli, 31. juli, 8.–10. august, 8.–14. september, og dersom elven er isfri, også 17.–22. oktober og 11.–16. november.

De vil tilsette en saltløsning (med opptil 4 kg salt) i elven og måle saltinnholdet i vannet nedstrøms med en sonde for å bestemme vannføringen (ut fra graden av fortynning). De vil ikke gjennomføre mer enn to målinger pr. sted ved hver prøvetaking.

Ønsker å gjøre dette på de samme stedene som vi tar vannprøver for å analysere nitrogeninnhold (oppstrøms og nedstrøms), i tillegg til den allerede installerte målestasjonen. Dette vil hjelpe dem med å kalibrere sensorene og kvantifisere mengden nitrogen som transporteres fra breen (oppstrøms) og etter at vannet har passert gjennom breforlandet (nedstrøms).

Det søkes også om en dispensasjon til å bruke saltoppløsning ynder iC3 sitt feltkurs som skal foregå i Steindalen i perioden 7. – 13. september 2025. De skal maksimalt foreta 3 utslipp på opptil 2 kg for å kunne spore vannføringen. Utslipp av salt er planlagt gjennomført ved den allerede installerte målestasjonen:

Grunnlaget for avgjørelsen/verneregler

Lyngsalpan landskapsvernområde ble vernet med det formål og ta vare på et av Norges mest karakteristiske fjellområder som inkluderer isbreer, morener, daler og geologiske forekomster med det biologiske mangfoldet, de kulturminner og den kulturpåvirkning som preger landskapet. Allmenheten skal ha anledning til naturopplevelse gjennom utøving tradisjonelt og enkelt friluftsliv med liten grad av teknisk tilrettelegging. Ivaretakelse av naturgrunnlaget innenfor landskapsvernområdet er viktig for samisk kultur og næringsutnyttelse. Området skal kunne brukes til reindrift.

Forskriftenes § 3, pkt.6. Forurensing 6.1 Forurensning og forsøpling er forbudt, herunder all bruk av kjemiske midler som kan påvirke naturmiljøet.

Det foreligger ingen dispensasjonshjemmel fra verneforskriftens § 3, pkt 6.1, men det kan tas en vurdering etter naturmangfoldlovens § 48. Naturmangfoldloven § 48 stiller svært strenge krav til når en dispensasjon eventuelt kan vurderes, men åpner for tiltak som «ikke strider mot verneformålet og ikke påvirker verneverdiene nevneverdig». Begge vilkår må være oppfylt. Unntak kan også vurderes dersom sikkerhetshensyn eller hensynet til vesentlige samfunnsinteresser gjør det nødvendig». Dispensasjon må heller ikke gis selv om vilkåra er oppfylt. Skjønn og instrukser fra overordnede myndigheter spiller også inn. Dispensasjonsregelen i § 48 kan ikke brukes for å utvide rammene gitt i vernevedtaket, men er en sikkerhetsventil som skal fange opp uforutsette eller spesielle tilfelle som ikke ble vurdert på vernetidspunktet.

I tillegg skal alle søknader som berører natur også vurderes etter de miljørettslige prinsippene i naturmangfoldlovens §§ 8 – 12, jfr. samme lovs § 7.

Vurdering

Verneforskriften sier i § 3, pkt. 6.1 at forurensning og forsøpling er forbudt, herunder all bruk av kjemiske midler som kan påvirke naturmiljøet.

Saltoppløsning i små mengder er en naturlig del av mange økosystemer. Utslipp av store mengder saltoppløsning i ferskvannssystemer kan likevel være skadelig for ferskvannsorganismer som er tilpasset lavere saltnivåer. For mye naturium og klorid kan også forstyrre den naturlige ionebalansen i vannet, noe som igjen kan påvirke akvatiske planter og dyr.

Den mengden saltoppløsning som planlegges brukt under forskningen og feltkurset er imidlertid så liten at den ikke vil påvirke naturmiljøet eller verneformålet negativt.

Forskning på avrenning fra isbreer er viktig av flere grunner, spesielt i forbindelse med klimaendringer og konsekvensene for samfunnet. Isbreer fungerer som viktige ferskvannsressurser, og endringer i avrenningen kan påvirke tilgangen på vann for husholdninger, landbruk og kraftproduksjon. I tillegg er isbreer sensitive indikatorer på klimaendringer, og forskning på avrenning kan gi verdifull innsikt i hvordan klimaet endrer seg og hvordan disse endringene påvirker isbreer globalt. Tungmetaller som kvikksølv, bly og kadmium kan finnes i isbreer og frigjøres til miljøet når breene smelter på grunn av klimaendringer. Dette kan føre til forurensning av vassdrag og potensielt drikkevannskilder. I denne forskningen skal det tas vannprøver flere steder i elva, samt i sjøen nedenfor. Denne forskningen er viktig både for området, og for overføringsverdien til andre lignende områder.

Verneområdeforvalter kjenner området i Steindalen godt, og skriftlige kilder viser til at bruk av salt i de mengder som skal benyttes i området ikke vil være til skade for naturmiljøet eller verneformålet for Lyngsalpan Ivo. Kunnskapsgrunnlaget er dermed tilstrekkelig til at oppfyller kravet om kunnskap i naturmangfoldlovens § 48. Samme lovs § 9 kommer dermed ikke til anvendelse.

Bruk av disse stoffene skjer i svært liten grad i landskapsvernområdet, eller i andre verneområder. Dersom det senere kommer mange slike søknader om dispensasjon til bruk av disse stoffene, må det kanskje tas en vurdering på om den samlede miljøpåvirkningen blir så stor at man kommer til en annen konklusjon. For øyeblikket er ikke dette et tema og kravet om en vurdering av samlet belastning (nml § 10) anses som oppfylt.

En vurdering etter nml § 11 og 12 anses ikke som nødvendig annet enn at det vil stilles vilkår til dispensasjonen.

Konklusjon

Etter en samlet vurdering er konklusjonen at dette er et tiltak som ikke er i strid med verneformålet, eller vil skade verneverdiene nevneverdig. Søknaden kan innvilges.

Klageadgang:

Dette vedtaket kan påklages innen tre uker til Miljødirektoratet. Eventuell klage sendes til Lyngsalpan verneområdestyre. Klagen må inneholde opplysninger om hvilket vedtak som påklages, årsaken til klagen, hvilke endringer som ønskes og eventuelt andre opplysninger som kan ha betydning for vurdering av klagen

Med hilsen

Oddrun Merete Skjemstad
verneområdeforvalter
Dokumentet er elektronisk godkjent

Kopi til:
Storfjord kommune - Omasvuona suohkan – Omasvuonon kunta Oldersletta 1 9046 OTEREN
Statsforvalteren i Troms og Finnmark

**Verneområdestyret for
Lyngsalpan
landskapsvernområde**

Tim Kalvelage

SAKSBEHANDLER: ODDRUN MERETE SKJEMSTAD VÅR REF.: 2025/5425 - 432.2 DATO: 30.05.2025

Innvilget dispenasjon - Lyngsalpan landskapsvernområde - bruk av drone i forbindelse med rapport på forskningsprosjekt i Steindalen - Tim Kalvelage

Refers to application to use a drone for research in Lyngsalpan protected area received May 22nd 2025. The conservation area manager has due to the delegated authority made the following

Vedtak/decision

In accordance with section 48 of the Biodiversity Act, permission is partly granted to use a drone for filming the research on Steindalen glacier in Lyngen Alps protected area. The drone can only be used right in front of the glacier and in the area where the researchers have their installation. (The drone can also be used outside of the protected area (no regulations).)

- The permission is granted for Tim Kalvelage, for the following period: June 11th – June 17th 2025
- When the drone is in use, consider all others in the area and cause as little disturbance as possible. If there are any other people in the area, talk to them and tell them why you are flying the drone and that you have been given a permission from the authority.
- The drone operator must follow the rules provided in the " Regulations concerning aircraft without a pilot on board etc.".
- If birds of prey are observed in the air during flight, the drone must immediately be grounded.
- Also take into consideration if grazing animals or wild animals are observed. Land the drone to avoid scaring them.
- This permission must be brought to site and shown to the supervisor/ranger from Norwegian nature surveillance if this is required

The permission to use a drone in this case does not contradict the purpose of the protection and will not significantly affect the values of protection. The knowledge base is sufficient for an exemption to be granted. The precautionary principle will therefore not be applicable.

Bakgrunn

Tim Kalvelage is a german science journalist and photographer and currently a journalist in residence at the iC3: Centre for ice, Cryosphere, Carbon and Climate at UiT in Tromsø. In mid June, he will join scientists Laura Rasmussen and Jemma Wadham from UiT in the Lyngen Alps to cover their research at Steindalsbreen for a news feature in a popular science magazine. He asks for permission to use a drone

POSTADRESSE:
POSTBOKS 6105
9291 TROMSØ

BESØKSADRESSE:
EIDEBAKKEN INDUSTRIVEG 17
9060 LYNGSEIDET

TELEFON: 90930802

E-POST: ODDRUN.SKJEMSTAD@STATSFORVALTEREN.NO
WEB: /WWW.NASJONALPARKSTYRE.NO/LYNGSALPAN-LVO/

for some aerial photography in the protected area. He would like to take some shoots in front of the glacier and some shoots in the valley.

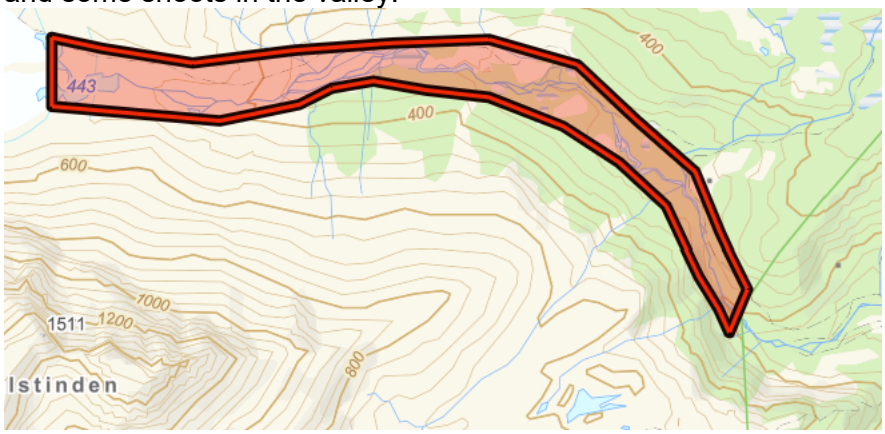

Dates: 11th to 17th of June (Depending on weather, he will be joining the researchers for 2-3 days during this period.)

Number and duration of flights: 3 flights of about 20 min each

Area: Steindalbreen and Steindalen valley - from the glacier front to the river mouth at the fjord

Grunnlaget for avgjørelsen

Protection Rules for Lyngsalpan Landscape Conservation Area Purpose of the Protection:

§ 2. The purpose of the landscape conservation area is to preserve one of Norway's most characteristic mountain areas, which includes glaciers, moraines, valleys, and geological formations, along with its biological diversity, cultural heritage, and the cultural influences that characterize the landscape.

The public should have the opportunity to experience nature through the practice of traditional and simple outdoor activities with minimal technical facilitation.

Preserving the natural foundation within the conservation area is important for Sami culture and economic use. The area should be available for reindeer husbandry.

Regarding the assessment of permission to use drones, we must consider regulations § 3, item 6.2: "Unnecessary noise is prohibited. Examples of this include engines on model airplanes and model boats. The list is not complete."

There is no exemption provision for the use of drones in the landscape conservation area, but an exemption may be considered under the Nature Diversity Act § 48. This section sets very strict criteria for when an exemption can be considered, allowing for actions that "do not conflict with the conservation purpose and do not significantly affect the conservation values." Both conditions must be met. Exceptions can also be considered "if safety concerns or the consideration of significant societal interests make it necessary."

An exemption does not have to be granted, even if the conditions are met. discretion and instructions from higher authorities also play a role. The exemption rule in § 48 cannot be used to expand the boundaries set by the conservation decision but serves as a safety valve to address unforeseen or special cases that were not considered at the time of the protection decision.

In addition to the protection regulations, all matters concerning nature must also be evaluated according to the Nature Diversity Act §§ 8-12, cf. § 7 of the same law.

The Lyngsalpan Conservation Area Board adopted the management plan in 2018, and this is what the plan states about drones:

"The use of drones is not covered by the Motorized Transport Act and is not subject to the prohibition on low-altitude flying in the landscape conservation area. However, according to the protection regulations, unnecessary noise should be avoided. The use of motorized model aircraft and similar devices is not permitted. A drone is considered a motorized model aircraft in this context, and its use in the landscape conservation area is generally prohibited. Any permission to use drones must be assessed under § 48 of the Nature Diversity Act. Exemptions for drone use should be limited to activities of significant public interest or tangible utility value. Activities of significant public interest may include film production for the promotion of tourism, conservation values, or news coverage, or other film productions that reach a large audience. Exemptions will not be granted for drone use for private filming purposes. Drone use with substantial utility value may include use in connection with reindeer husbandry, agriculture, rescue missions (and exercises), research, and similar activities. The extent of drone use must be weighed against the cumulative impact on bird and wildlife. During certain times of the year, it will be more challenging to obtain exemptions for drone use. This particularly applies during nesting and breeding seasons, as well as during molting and migration in the spring and fall."

Vurdering

Drone use has become very popular, and exemptions must be limited to activities of significant public interest or tangible utility value. A single electric drone is barely audible from a short distance, but if drones were freely used, they could be considered noise within the landscape. conservation area. People perceive noise differently; some may find the sight of a drone disturbing, while others are more tolerant and don't perceive it as noise.

In Lyngsalpan’s purpose clause, the emphasis is on traditional and simple outdoor activities. Extensive use of drones may not be characterized as traditional and simple use of the conservation area. The conservation board has conducted two different surveys asking the public their thoughts on drone use in conservation areas. There is broad agreement that widespread use of drones is not desirable. A drone is also a foreign element that can disturb birds and wildlife, which is particularly problematic during nesting and breeding seasons.

Birds and animals have better hearing than humans, and they may perceive the noise from a drone differently than humans do. In Lyngsalpan, bird and wildlife are not specifically protected, but the Nature Diversity Act's § 6 on the general duty of care applies, ensuring that species and their genetic diversity are preserved in the long term and that species exist in viable populations within their natural ranges.

In this case, the drone will be a short-term disturbance occurring during a time of year which is vulnerable to animals and birds. It is therefore important to stay alert if you see birds that might attack the drone and get injured. It is also important to keep a distance from animals, as they may be frightened by the drone. There may be semi-domesticated reindeer and sheep grazing, or wild animals. The drone must be landed if any of these are observed. It will not be a nuisance to any potential birds of prey or other wildlife, as there will be no birds foraging near the ice, nor will there be any nesting sites in the immediate vicinity. The conservation board has generally good knowledge of the area from ecological surveys and studies and the management plan process. This ensures compliance with the Nature Diversity Act's knowledge requirement (§ 8), and therefore the precautionary principle (§ 9) of the same law does not apply.

Regarding the final clause of the purpose section: "The public should have the opportunity to experience nature through the practice of traditional and simple outdoor activities with minimal technical facilitation," several people have expressed that drone filming diminishes the sense of being in an untouched area, which is expected when visiting a protected area. During this time of year, there might be many people hiking in the landscape conservation area, and a drone could be perceived as a disruptive element that

reduces the quality of their nature experience. Therefore, it is important to show respect and keep a distance from hikers, or alternatively, talk to them and explain why a drone is being used.

When the protection of Lyngsalpan was established in 2004, it was not common for drones to be widely owned. Therefore, the protection regulations do not specifically address this. Model aircraft and similar devices are mentioned in the protection regulations, and drones fall under the same provision, meaning their use is not permitted in the landscape conservation area. A drone is quieter than a model aircraft and can, in many cases, be a useful tool. The conservation board has therefore, in the management plan, allowed for the use of § 48 to consider exemptions for drone use for activities of significant public interest or tangible utility value. Activities of significant public interest may include film production for the promotion of tourism, conservation values, or news coverage, or other film productions that reach a large audience. Exemptions for drone use for private filming purposes are not granted.

The conservation board also aims to be restrictive in granting exemptions during the nesting and breeding seasons. Over the years, a practice has been established where exemptions are not granted for drone use from mid-March through July. Exceptions have been made for drone use in reindeer husbandry and agriculture. In this case, the use of the drone will be a useful tool for research on and nearby the glacier. Further down in the valley, the valley the drone might be more disturbing for both birds, animals and humans. Below the protected area (the green line on the map), the drone can be used. The drone can be used at the lower (new) research station, because it is outside the protected area.

A permit in this case will not set a precedent for allowing all drone use in this conservation area or other areas. An exemption in this instance will not lead to significant cumulative impacts or burden the ecosystem in the landscape conservation area, as per § 10 of the Nature Diversity Act. § 11, which states that the costs of environmental degradation should be borne by the responsible party, is not considered relevant in this case. § 12, regarding environmentally sound techniques and operating methods, is satisfied here; with careful flying, drone use in this case is an effective method that has minimal impact on the conservation values.

Klageadgang:

Dette vedtaket kan påklages innen tre uker til Miljødirektoratet. Eventuell klage sendes til Lyngsalpan verneområdestyre. Klagen må inneholde opplysninger om hvilket vedtak som påklages, årsaken til klagen, hvilke endringer som ønskes og eventuelt andre opplysninger som kan ha betydning for vurdering av klagen/This decision can be appealed within three weeks to the Norwegian Environment Agency. Any complaint must be sent to the Lyngsalpan Protected Area Board. The appeal must contain information about which decision is appealed, the reason for the appeal, what changes are requested and any other information that may be of significance for the assessment of the appea

Med hilsen

Oddrun Merete Skjemstad
verneområdeforvalter
Dokumentet er elektronisk godkjent

Kopi til:
Statsforvalteren i Troms og Finnmark

**Verneområdestyret for
Lyngsalpan
landskapsvernområde**

NORGES VASSDRAGS- OG
ENERGIDIREKTORAT (NVE)
Postboks 5091 Majorstua
0301 OSLO

SAKSBEHANDLER: ODDRUN MERETE SKJEMSTAD VÅR REF.: 2025/7183 - 432.2 DATO: 21.08.2025

Lyngsalpan landskapsvernområde- søknad om bruk av drone, i tillegg til helikopter, for å sjekke skredområde ved Vaggastinden - Noregs vassdrag- og energidirektorat

Viser til søknad om tillating til bruk av drone til filming av skredområdet rundt Vaggastinden. Søknaden er, med heimel i gjevne delegeringar, behandla delegert av verneområdeforvaltar. Det er fatta følgjande

Vedtak

Det gis i medhald av naturmangfaldlovens § 48, jfr. Same lovs § 77, løyve til bruk av drone for å filme skredområdet på Vaggastinden. Dispensasjonen er gitt med følgjande vilkår:

- Løyva gjeld for 1 dag for NVE (Noregs vassdrag- og energidirektorat) til filming av skredområdet på Vaggastinden. Drona skal nyttast når NVE er i området med helikopter (løyve gjeve: 27.06.25).
- Drona må takast ned dersom ein observerer rovfugl i lufta i nærleiken. Vent eventuelt med å fly med drona til fuglen ikkje lenger befinn seg i nærleiken.

Vedtaket grunnast i at kunnskapsgrunnlaget er tilstrekkeleg til at ein tillating kan innvilgast. Søknaden om tillating reknast som å ikkje vere i strid med verneføremålet, og vil ikkje påverke verneverdiane nemneverdig.
Det gjerest oppmerksam på at ein tillating etter naturmangfaldlova ikkje fritar for innhenting av eventuelt nødvendig tillating etter anna lovverk

Bakgrunn

12. juni 2025 gjekk det eit steinskred frå området ved Vaggastinden i Lyngsalpan landskapsvernområde. Dette medførte ei lita flodbølge mellom anna på Spåkenes i Nordreisa kommune.

NVE, Noregs vassdrag- og energidirektorat har difor søkt og fått innvilga løyve til lavtflyging og eventuelt landing med helikopter for å sjekke om det kan vere fare for ytterlegare utglidingar frå fjellet. Dei vil vurdere om dei bør overvake dette for å ivareta tryggleiken for folk som bur/oppheld seg langs fjorden. Det kan også gi nytting informasjon til handtering av andre fjellskredfarar. Dei ynskjer difor løyve til å fly lågt og potensielt lande med helikopter. Tanken er å utføre dette når det meste av snøen på platået bak losneområdet har smelta, truleg i løpet av sommaren/tidleg haust.

NVE har i etterkant av innvilga løyve komet med ein tilleggssøknad på bruk av drone. Dette grunnast i at dei at dei vil lage ein terrengmodell. Då kan denne samanliknast med eldre modellar, og på den måten kan dei sjå om det er bevegelse i eit større område enn det som rasa. I tillegg kan dei finne meir nøyaktig volum på det som rasa. Bruk av drona gjeld i same område som det tidlegare er gjeve tillating til lågtflyging og eventuelt landing med helikopter:

POSTADRESSE:
POSTBOKS 6105
9291 TROMSØ

BESØKSADRESSE:
EIDEBAKKEN INDUSTRIVEG 17
9060 LYNGSEIDET

TELEFON: 90930802

E-POST: ODDRUN.SKJEMSTAD@STATSFORVALTEREN.NO
WEB: /WWW.NASJONALPARKSTYRE.NO/LYNGSALPAN-LVO/

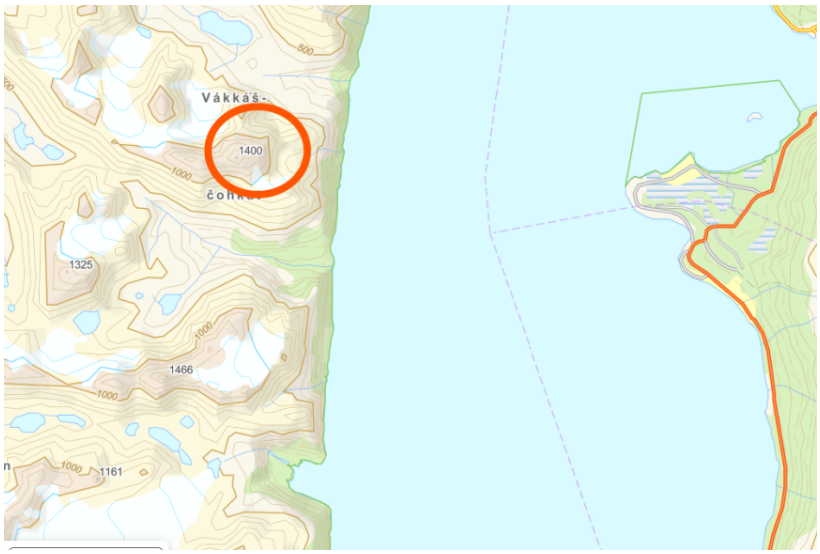

Vernereglar

Lyngsalpan landskapsvernområde vart verna med føremål å ta vare på eit av Noregs mest karakteristiske fjellområde, som inkluderer isbrear, morenar, dalar og geologiske førekomstar, saman med det biologiske mangfaldet, kulturminne og den kulturpåverknaden som pregar landskapet. Allmenta skal ha høve til naturopplevingar gjennom utøving av tradisjonelt og enkelt friluftsliv med låg grad av teknisk tilrettelegging.

Ivaretakinga av naturgrunnlaget innanfor landskapsvernområdet er viktig for samisk kultur og næringsutnytting. Området skal kunne nyttast til reindrift.

Forskriftene § 3, punkt 6. Forureining
6.1 Forureining og forsøpling er forbode, inkludert all bruk av kjemiske middel som kan påverke naturmiljøet.
6.2 Unødvendig støy er forbode. Døme på dette er motor på modellfly og modellbåtar. Lista er ikkje uttømmande. Derunder kjem også dronar.

Det finst ingen dispensasjonsheimel for bruk av drone i landskapsvernområdet, men ein dispensasjon kan vurderast i samsvar med naturmangfaldlova § 48.

Naturmangfaldlova § 48 stiller svært strenge krav til når ein dispensasjon eventuelt kan vurderast, men opnar for tiltak som «ikkje strir mot verneføremålet og ikkje påverkar verneverdiane nemneverdig». Begge vilkår må vere oppfylte. Unntak kan også vurderast «dersom omsyn til tryggleik eller vesentlege samfunnsinteresser gjer det nødvendig». Dispensasjon må heller ikkje gjevast sjølv om vilkåra er oppfylte. Skjønn og instruksar frå overordna myndigheiter spelar også inn.

Dispensasjonsregelen i § 48 kan ikkje brukast for å utvide rammene gitt i vernevedtaket, men er ein tryggleiksventil som skal fange opp uforutsette eller spesielle tilfelle som ikkje vart vurderte på vernetidspunktet.

Alle søknader som rører natur skal også vurderast etter dei miljørettslege prinsippa i naturmangfaldlova §§ 8–12, jf. same lov § 7.

Verneområdestyret har i forvaltingsplanen lagt føringar for korleis søknader om bruk av drone skal behandlast:

«Bruk av dronar er ikkje omfatta av lov om motorferdsel og kjem heller ikkje inn under forbodet mot lågtflyging i landskapsvernområdet, men i samsvar med verneforskriftene skal unødvendig støy unngåast. Bruk av motordrivne modellfly o.l. er ikkje tillate. Drone er i denne samanhengen å rekne som eit motordrive modellfly, og det er i utgangspunktet forbode å bruke dette i landskapsvernområdet. Eventuell løyve til bruk av drone må vurderast etter naturmangfaldlova § 48. Dispensasjon til bruk av drone skal avgrensast til tiltak av stor allmenn interesse eller konkret nytteverdi. Tiltak av stor allmenn interesse kan vere produksjon av film i samband med promotering av reiseliv, verneverdiar eller nyhendedekning, eller annan filmproduksjon som når eit stort publikum. Det vert ikkje gjeve dispensasjon til bruk av drone for filming til privat bruk. Bruk av drone med stor nytteverdi kan vere bruk i samband med reindrift, landbruk, redningsoppdrag (og -øvingar), forsking og liknande. Omfanget av bruken må vurderast opp mot den samla belastninga for fugle- og dyrelivet. I visse periodar av året vil det vere vanskelegare å få dispensasjon til bruk av drone. Dette gjeld særleg i hekke- og yngletida, men også under myting og vår- og hausttrekk.»

Vurdering

Bruk av drone har vorte svært populært, og dispensasjonar må avgrensast til tiltak av stor allmenn interesse eller konkret nytteverdi. Ein elektrisk drone er knapt høyrbar på litt avstand, men ved ein eventuell fri nytting vil dronar i landskapsvernområdet kunne reknast som støy. Det er også forskjellig korleis menneske oppfattar støy. Nokre kan meine at synet av éin drone er støy, medan andre er meir tolerante og ikkje oppfattar ein drone som støy. I føremålsparagrafen for Lyngsalpan er tradisjonelt og enkelt friluftsliv trekt fram. Utstrekt bruk av dronar kan ikkje reknast som tradisjonell og enkel bruk av verneområdet.

Verneområdestyret har gjennom to ulike spørjeundersøkingar spurt publikum om kva dei meiner om bruk av dronar i verneområde. Det er stor semje om at utstrekt bruk av dronar ikkje er ønskjeleg, og vert rekna som ei forstyrring dei ikkje ønskjer. Det kan vere mykje folk på tur i fjellet på denne årstida, men denne flyginga vil skje utanfor områder som er mykje benytta til friluftsliv.

I Lyngsalpan Ivo har ikkje dyre- og fuglelivet særskilt fredning. Det er likevel viktig at naturmiljøet forstyrrast minst mogleg, jfr. Naturmangfaldloven 6: «Enhver skal opptre aktsamt og gjøre det som er rimeleg for å unngå skade på naturmangfaldet…..» Ein drone er eit framandelement som kan forstyrre fugl og vilt. Den omsøkte flyginga skal skje no på hausten, og hekking og yngling er avslutta. Det kan likevel vere rovfugl på næringssøk i nærleiken av omsøkt område. Anbefalt minimumsavstand med drone til hekkande kongeørn er 1000 meter (Anbefalte omsynssoner for sårbare fugleartar, Multiconsult 2018).

Med tanke på siste ledd i føremålsparagrafen: «Allmenta skal ha høve til naturopplevingar gjennom utøving av tradisjonelt og enkelt friluftsliv med låg grad av teknisk tilrettelegging», har ein fått tilbakemeldingar frå fleire som opplever at dronefilming av andre reduserer kjensla av å vere i eit urørt område, noko som er forventa i eit verneområde. Det er derfor svært viktig å vise respekt for andre som ferdast i fjellet, og unngå å fly nært eller filme privatpersonar som ikkje er spurde på førehand. Flyginga vil ikkje påverke landskapet sin karakter.

Det var ikkje vanleg at dronar var «allemannseige» då Lyngsalpan vart verna i 2004. Verneforskriftene er derfor ikkje spesifiserte med tanke på akkurat dette. Modellfly og liknande er omtalt i verneforskrifta. Ein drone lagar mindre støy enn eit modellfly, og kan i mange tilfelle vere eit godt hjelpemiddel. Verneområdestyret har derfor i forvaltingsplanen lagt opp til at ein kan nytte § 48 til å vurdere dispensasjon til bruk av drone til tiltak av stor allmenn interesse eller konkret nytteverdi. Tiltak av stor allmenn interesse kan vere produksjon av film i samband med promotering av reiseliv, verneverdiar eller nyhendedekning, eller annan filmproduksjon som når eit stort publikum. Det vert ikkje gjeve dispensasjon til bruk av drone for filming til privat bruk.

I dette tilfellet gjeld det bruk av drone i ein svært kort periode i samband med eit område der det har gått eit skred. Filminga og bileta vil bidra til å auke kompetansen innan forsking skred og gje ein moglegheit til å lage ein terrengmodell over området.. Dette vert rekna som viktig i eit område som Lyngsalpan som har høge fjell som går rett ned i sjøen, noko som kan føre til tsunamier rundt fjorden. Søker har difor framlagt eit konkret behov for å kunne nytte drone, og drona vil vere eit viktig hjelpemiddel.

Naturmangfaldlova § 8 stiller krav om at offentlege avgjerder som rører naturmangfaldet, så langt det er rimeleg, skal byggje på kunnskap om kva påverknad eit tiltak kan ha. Det finst tilstrekkeleg kunnskap om kva påverknad ein enkelt drone kan ha på verneverdiane. Dersom NVE tek naudsynte førebyggjande tiltak og følgjer vilkåra for bruk av drone, vil dette ikkje vere i strid med verneføremålet eller kunne påverke verneverdiane. Det vert derfor rekna som at kunnskapsgrunnlaget er tilstrekkeleg, og det vert lagt liten vekt på **føre-var-prinsippet** i § 9.

§ 10 om økosystemtilnærming og samla belastning, og **§ 12** om miljøforsvarlege teknikkar og driftsmetodar, er også relevante. Ei løyve i dette tilfelletvil ikkje lage nokon presedens for at alle søknadar om bruk av drone i verneområdet, eller andre verneområde skal tillatast. Det vil difor ikkje føre til skade på økosystemet eller føre til ein for stor samla belastning på miljøet. Bruk av drone er ein miljøforsvarleg teknikk som vil vere eit nyttig hjelpemiddel i dette tilfellet. Tiltaket medfører ikkje miljøforringing og nml. §11 blir derfor ikkje vurderast som relevant.

Konklusjon

Etter ein samla vurdering kan søknaden innvilgast med vilkår

Klageadgang:

Dette vedtaket kan påklages innen tre uker til Miljødirektoratet. Eventuell klage sendes til Lyngsalpan verneområdestyre. Klagen må inneholde opplysninger om hvilket vedtak som påklages, årsaken til klagen, hvilke endringer som ønskes og eventuelt andre opplysninger som kan ha betydning for vurdering av klagen

Med hilsen

Oddrun Merete Skjemstad
verneområdeforvalter
Dokumentet er elektronisk godkjent

Kopi til:

Statsforvalteren i Troms og Finnmark	Postboks 700	9815	VADSØ
Lyngen kommune	Strandveien 24	9060	LYNGSEIDET

**Verneområdestyret for
Lyngsalpan
landskapsvernområde**

FORSVARET
Postboks 800, Postmottak
2617 LILLEHAMMER

SAKSBEHANDLER: ODDRUN MERETE SKJEMSTAD VÅR REF.: 2025/8509 - 432.2 DATO: 22.08.2025

Innvilget dispensasjon til bruk av helikopter til frakt av utstyr til Forsvarets anlegg på Lyngstuva

Verneområdeforvalter har med gitte delegeringer behandlet saken og fattet følgende

Vedtak

Det gis i medhold av naturmangfoldlovens § 48, jfr. Samme lovs § 77, dispensasjon til Forsvaret og bruke helikopter til frakt av utstyr til installasjonen oppe ved Lyngstuva. Dispensasjonen gjelder for nødvendig flyging for Forsvaret i august 2025.08.22

Vedtaket begrunnes i at dette er nødvendig flyging for drift av Forsvarets installasjon og vil være en kortvarig forstyrrelse som ikke er i strid med verneformålet, eller påvirke verneverdiene vesentlig.

Bakgrunn

Verneområdeforvalter mottok en telefon i sommerferien med spørsmål fra Forsvaret om lavtflyging eller landing med helikopter ved Lyngstuva i Lyngsalpan landskapsvernområde, Nordlenangen i Lyngen kommune. Forsvaret har et anlegg i området og hadde behov for frakt av utstyr. Cyberforsvaret har driftsansvar for installasjonen på Lyngstuva.

Verneområdeforvalter ga en midlertidig tillatelse til flyging, og ga beskjed om at dispensasjon til flygingen vil komme når forvalter er tilbake på jobb etter ferien.

POSTADRESSE:
POSTBOKS 6105
9291 TROMSØ

BESØKSADRESSE:
EIDEBAKKEN INDUSTRIVEG 17
9060 LYNGSEIDET

TELEFON: 90930802

E-POST: ODDRUN.SKJEMSTAD@STATSFORVALTEREN.NO
WEB: /WWW.NASJONALPARKSTYRE.NO/LYNGSALPAN-LVO/

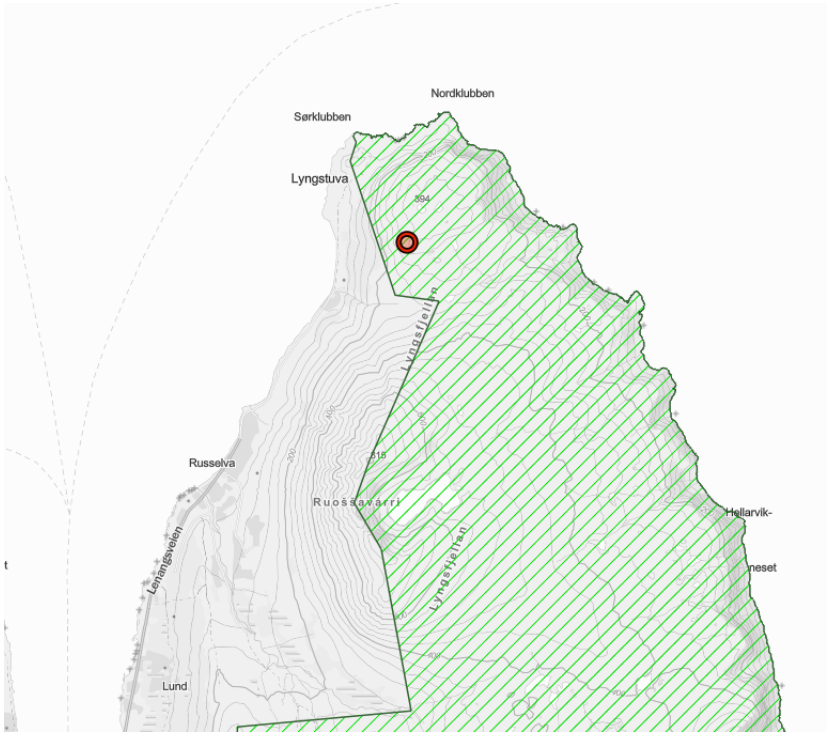

Kart viser området som blir berørt ved helikopterflygingen

Verneregler Lyngsalpan

«Formålet med landskapsvernområdet er å ta vare på et av Norges mest karakteristiske fjellområder som inkluderer isbreer, morener, daler og kulturminner og den kulturpåvirkning som preger landskapet. geologiske forekomster med det biologiske mangfoldet, de kulturminner og den kulturpåvirkning som preger landskapet.
Allmennheten skal ha anledning til naturopplevelse gjennom utøving av tradisjonelt og enkelt friluftsliv med liten grad av teknisk tilrettelegging.
Ivaretakelse av naturgrunnlaget innenfor landskapsvernområdet er viktig for samisk kultur og næringsutnyttelse. Området skal kunne brukes til reindrift», jfr.Forskriftenes 2.

Motorisert ferdsel i landskapsvernområdet er i utgangspunktet forbudt, jfr. verneforskriftenes § 3, pkt. 5.1. Dette gjelder også lavtflyging under 300 meter og landing.

Reglene i pkt. 5.1 er ikke til hinder for:
a) Militær operativ virksomhet og tiltak i sammenheng med rednings-, ambulanse, politi-, brannvern- og oppsynsvirksomhet, samt gjennomføring av skjøtsels- og forvaltningsoppgaver bestemt av forvaltningsmyndigheten.

Det vises til rundskriv fra KLD av 3. april 2019 der militær operativ virksomhet defineres slik:

«I NOU 2001:15 "Forsvarets områder for lavflyging" er operativ flyging definert som flyging iverksatt som følge av en reell hendelse, i motsetning til trening og øvelser (kap. 5.5.6.1 Unntaket for militær operativ virksomhet i verneområder).
Side 3
Når det gjelder tolkning av begrepet "Militær operativ virksomhet" i verneforskrifter, og spørsmål om hvilke tiltak som er søknadspliktige, er det fortsatt denne forståelsen som skal legges til grunn. Dette innebærer at det kun er "utrykningsøvelser med militære styrker" som er unntatt fra søknadsplikt».

Forvalter har også hatt dialog med juristene i Miljødirektoratet for vurdering om Forsvarets bruk av helikopter til installasjonen kan regnes som «operativ virksomhet.» Tilbakemeldingen fra Miljødirektoratet er at dette er søknadspliktig.

Ettersom verneforskriftene for Lyngsalpan landskapsvernområde ikke har unntaksbestemmelser for denne type motorferdsel for forsvaret må saken vurderes etter naturmangfoldloven § 48. Naturmangfoldloven § 48 stiller svært strenge krav til når en dispensasjon eventuelt kan vurderes, men åpner for tiltak som «ikke strider mot verneformålet og ikke påvirker verneverdiene nevneverdig». Begge vilkår må være oppfylt. Unntak kan også vurderes «dersom sikkerhetshensyn eller hensynet til vesentlige samfunnsinteresser gjør det nødvendig».

Dispensasjon må heller ikke gis selv om vilkåra er oppfylt. Skjønn og instrukser fra overordnede myndigheter spiller også inn.

Dispensasjonsregelen i § 48 kan ikke brukes for å utvide rammene gitt i vernevedtaket, men er en sikkerhetsventil som skal fange opp uforutsette eller spesielle tilfelle som ikke ble vurdert på vernetidspunktet.

I tillegg skal alle søknader som berører natur også vurderes etter de miljørettslige prinsippene i naturmangfoldlovens §§ 8 – 12, jfr. samme lovs § 7.

Vurdering

Omsøkte lavtflyging og landing skal foregå like innenfor grensen til Lyngsalpan landskapsvernområde og vil dermed berøre svært lite av landskapsvernområdet. Forsvarets bruk av helikopter anses som nødvendig for å kunne drifte installasjonen i området. Det anses derfor som nytteflyging som ikke kan dekkes på annen måte.

Lavtflyging og landing med helikopter medfører støyforurensning som vil kunne forstyrre dyreliv og friluftsliv. Flygingen skal imidlertid foregå sent på sommeren og det vurderes dit hen at det ikke vil innebære vesentlige forstyrrelser. Omsøkte helikopterflyging vil være kortvarig og forbigående og vil ikke påvirke verneverdiene nevneverdig. Tiltaket vil heller ikke stride mot vernevedtakets formål.. Bruk av helikopter vil ikke føre til miljøforringelse.

Det er ikke registrert sårbare arter i nærheten av området som kan ta skade av helikopterbruken. Det foreligger nok kunnskap (NML § 8) til at saken kan behandles, og at føre-var-prinsippet i NML § 9 ikke trenger å benyttes. § 10 Økosystemtilnærming og samlet belastning: En dispensasjon i dette tilfellet vil ikke skape presedens for å gi dispensasjoner til flere i dette området, eller andre landskapsvernområder. Bruk av motoriserte transportmidler er i dette tilfellet et nytteformål som ikke kan dekkes på annen måte.

En vurdering etter naturmangfoldlovens § 11, kostnadene ved miljøforringelse, anses ikke som relevant i denne saken da denne helikopterbruken vil ikke føre til miljøforringelse.. § 12 Miljøforsvarlige teknikker og driftsmetoder: Bruk av helikopter til frakt av utstyr er mer milijøforsvarlig teknikk enn å skulle foreta denne type frakt av utstyr med barmarkskjøretøy.

Konklusjon

Etter nærmere vurdering kan søknad om bruk av helikopter til forsvarets installasjon innvilges. Omsøkt flyging vil ikke være i strid med verneforskriften eller påvirke verneverdiene nevneverdig

Klageadgang:

Dette vedtaket kan påklages innen tre uker til Miljødirektoratet. Eventuell klage sendes til Lyngsalpan verneområdestyre. Klagen må inneholde opplysninger om hvilket vedtak som påklages, årsaken til klagen, hvilke endringer som ønskes og eventuelt andre opplysninger som kan ha betydning for vurdering av klagen

Med hilsen

Oddrun Merete Skjemstad
verneområdeforvalter
Dokumentet er elektronisk godkjent

**Verneområdestyret for
Lyngsalpan
landskapsvernområde**

Storfjord kommune - Omasvuona suohkan –
Omasvuonon kunta
Oldersletta 1
9046 OTEREN

SAKSBEHANDLER: ODDRUN MERETE SKJEMSTAD VÅR REF.: 2025/8390 - 432.2 DATO: 20.08.2025

Innvilget dispensasjon til bruk av ATV til å fjerne reinkadaver i drikkevannskilden, Imovatnet - Storfjord kommune

Det vises til telefonsamtale, samt e-epost av 3. august 2025 der det ble gitt en muntlig tillatelse til bruk av ATV i forbindelse med sikring av drikkevannskilden Imajávri i Storfjord kommune. Verneområdeforvalter har med hjemmel i gitte delegeringer fattet følgende

Vedtak

Det gis med hjemmel av naturmangfoldlovens §48 dispensasjon til bruk av ATV til å trekke et reinkadaver opp fra drikkevannskilden Imajávri i Lyngsalpan landskapsvernområde, Storfjord kommune. Dispensasjonen gjelder med følgende vilkår:

- Dispensasjonen gjelder for Storfjord kommune, og en tur etter inntegnet trasé, se under.
- Annen kjøring i landskapsvernområdet må ikke forekomme
- Denne dispensasjonen gjelder bare i hht. verneforskriften. Det er søkers eget ansvar å innhente eventuelle andre tillatelser, eks fra lov om motorferdsel.

Tiltaket er ikke i strid med verneformålet, og vil ikke påvirke verneverdiene nevneverdig. Kunnskapsgrunnlaget er tilstrekkelig til at det skal kunne gis en dispensasjon. Føre-varprinsippet kommer derfor ikke til anvendelse.

Bakgrunn

Verneområdeforvalter fikk søndag 3. august telefon fra Storfjord kommune om at det var et reinkadaver i drikkevannskilden Imajávri. Kadaver i drikkevann kan utgjøre en helsefare, da det kan forurense vannet med bakterier og andre mikroorganismer som kan forårsake sykdom. Det ble derfor bedt om tillatelse til bruk av ATV for å trekke dyret opp fra drikkevannskilden for å sikre vannkilden og ivareta innbyggernes helse og sikkerhet. Ettersom forvalter hadde ferie, ble det gitt en muntlig tillatelse med beskjed om at dispensasjon vil bli utstedt i etterkant.

Forvalter ba kommunen om å ta kontakt med reindrifta for å få veiledning på beste kjøretrasé opp til Imajávri. Følgende trasé ble benyttet:

POSTADRESSE:
POSTBOKS 6105
9291 TROMSØ

BESØKSADRESSE:
EIDEBAKKEN INDUSTRIVEG 17
9060 LYNGSEIDET

TELEFON: 90930802

E-POST: ODDRUN.SKJEMSTAD@STATSFORVALTEREN.NO
WEB: /WWW.NASJONALPARKSTYRE.NO/LYNGSALPAN-LVO/

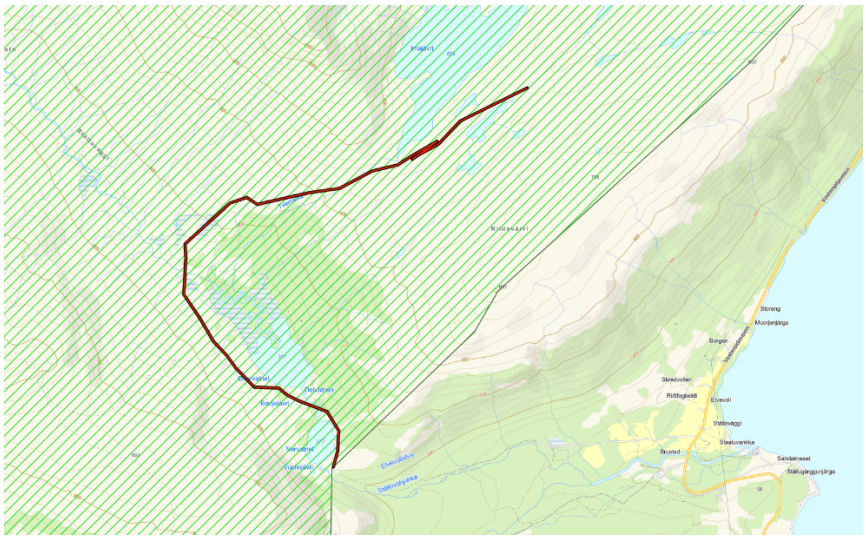

Verneregler

Lyngsalpan landskapsvernområde ble vedtatt opprettet 4. februar 2004 med det formål:

Formålet med landskapsvernområdet er å ta vare på et av Norges mest karakteristiske fjellområder som inkluderer isbreer, morener, daler og geologiske forekomster med det biologiske mangfoldet, de kulturminner og den kulturpåvirkning som preger landskapet.

Allmennheten skal ha anledning til naturopplevelse gjennom utøving av tradisjonelt og enkelt friluftsliv med liten grad av teknisk tilrettelegging.

Ivaretakelse av naturgrunnlaget innenfor landskapsvernområdet er viktig for samisk kultur og næringsutnyttelse. Området skal kunne brukes til reindrift.

Motorisert ferdsel er forbudt i landskapsvernområdet, jfr. § 3, pkt. 5.1.Det er noen unntak fra motorferdselsforbudet og noen unntak vernemyndigheten kan gi tillatelse til, jfr. § 3, pkt. 5.2 og 5.3. Den omsøkte kjøringen omfattes ikke av dispensasjonsmulighetene i verneforskriftene, men kan vurderes etter naturmangfoldlovens § 48:

Forvaltningsmyndigheten kan gjøre unntak fra et vernevedtak dersom det ikke strider mot vernevedtakets formål og ikke kan påvirke verneverdiene nevneverdig, eller dersom sikkerhetshensyn eller hensynet til vesentlige samfunnsinteresser gjør det nødvendig.

Av forarbeidene til naturmangfoldloven følger det at den generelle dispensasjonsbestemmelsen i § 48 ikke kan anvendes for å utvide den rammen som er trukket opp i vernevedtaket. Bestemmelsen skal være en sikkerhetsventil for tiltak som ikke kunne forutses eller spesielle/særskilte tilfeller som ikke ble vurdert på vernetidspunktet. Selv om vilkårene for en eventuell dispensasjon er oppfylt, må forvaltningsmyndigheten foreta en selvstendig vurdering av om dispensasjon skal gis. Bestemmelsen i naturmangfoldloven § 48 åpner for at det kan gis dispensasjon, men ingen har krav på å få dispensasjon.

Det følger av naturmangfoldloven § 7 at saken skal vurderes i henhold til prinsippene i lovens §§ 8- 12 angående kunnskapsgrunnlaget (§ 8), førevar-prinsippet (§ 9), samlet belastning på økosystemet (§ 10), kostnader ved miljøforringelse (§ 11) og miljøforsvarlige driftsmetoder (§ 12). Det følger av naturmangfoldloven § 7 at saken skal vurderes i henhold til prinsippene i lovens §§ 8- 12 angående kunnskapsgrunnlaget (§ 8), førevar-prinsippet (§ 9), samlet belastning på økosystemet (§ 10), kostnader ved miljøforringelse (§ 11) og miljøforsvarlige driftsmetoder (§ 12).

Vurdering

Bakgrunnen for søknad om bruk av ATV er å sikre drikkevannskilden til innbyggerne som har vann fra Imajávri. Det haster med å få fjernet kadaveret og de kan ikke vente til forvalter er tilbake fra ferie for å få dette gjennomført.

Dyret ligger i vannet, og det er ikke mulig å få det opp uten bruk av maskinell hjelp.

Kjøringen skal gjennomføres på en så skånsom måte som mulig, og det er snakk om en tur. Store deler av turen kan man følge reindriftas kjørespor slik at det ikke blir nye spor i området. Kommunen var i kontakt med reindrifta i forkant av kjøringen for å få veiledning i hvor det er best å kjøre, både for miljøhensyn, og sikkerhet for personell som skal kjøre. Det ville nok vært mer skånsomt å benytte helikopter for å fjerne kadaveret, men dette måtte skje raskt og det ville ikke latt seg gjøre å få tak i helikopter så raskt i og med at dette var i fellesferien, jfr. Naturmangfoldlovens § 12. Kjøringen vil foregå såpass seint på sommeren at det ikke vil være til fare for hekkende fugler eller ynglende dyr.

Kjøringen skal foregå på en tid av året der det er kan være en del folk på besøk i verneområdet. Det kan derfor være noen som føler seg forstyrret av motorlyd når de er på tur i verneområdet. Det er likevel bare snakk om en tur slik at det vil bare være en forbigående forstyrrelse som ikke påvirke verneverdiene, eller stride mot vernevedtakets formål. Sikring av drikkevannskilden anses som et sikkshetshensyn som må vektlegges.

Det vurderes dithen av kunnskapsgrunnlaget er tilstrekkelig til at saken kan behandles (NML § 8). Forvaltningen har gjennom naturbase og befaringer fått god oversikt over området. Føre-var-prinsippet kommer dermed ikke til anvendelse (NML § 9). Dette er et helt spesielt tilfelle, og en dispensasjon i dette tilfellet vil ikke skape presedens for å innvilge bruk av motorkjøretøy i landskapsvernområdet, eller i andre tilsvarende verneområder. Tiltaket vil heller ikke føre til en så stor belastning for området at verdien av området forringes Antall turer er begrenset til en tur og dette gjør at den samlede belastningen av motorferdsel i området er vurdert som akseptabel (NML § 10).
§ 11. Kostnadene ved miljøforringelse skal bæres av tiltakshaver Dersom det likevel oppstår kjøreskader i terrenget, kan det bli aktuelt å kreve oppretting av skadene.

Konklusjon

Det vurderes dit hen at en dispensasjon til en tur fra vernegrensen og opp til Imajávri til omsøkt formål ikke vil påvirke verneverdiene nevneverdig, eller stride mot vernevedtakets formål. Formålet med kjøringen er å sikre drikkevannskilden til lokalbefolkningn og bruk av ATV anses som nødvendig for å få dette gjort. Forvalter konkluderer derfor med at en dispensasjon etter § 48 kan innvilges i dette tilfellet.

Klageadgang:

Dette vedtaket kan påklages innen tre uker til Miljødirektoratet. Eventuell klage sendes til Lyngsalpan verneområdestyre. Klagen må inneholde opplysninger om hvilket vedtak som påklages, årsaken til klagen, hvilke endringer som ønskes og eventuelt andre opplysninger som kan ha betydning for vurdering av klagen

Med hilsen

Oddrun Merete Skjemstad
verneområdeforvalter
Dokumentet er elektronisk godkjent

Kopi til:

Statsforvalteren i Troms og Finnmark	Postboks 700	9815	VADSØ

Fra: Alexander Helfer[Alexander.Helfer@gmx.net]
Sendt: 20.08.2025 12:25:05
Til: Lyngsalpan LVO[lyngsalpan@statsforvalteren.no]
Tittel: Request UAV permission Steindal / Lyngsdal

Dear Sir or Madam,

since I am not sure wether you have received my request from 6th August 2025, you find a copy below. I would be very happy if you can provide me a permission again to sample further elevation data of the Sydbreen, Midtbreen, Vestbreen and Steindalsbreen glaciers.

Request 6th August:
"with this Email I would like to apply for a permission to use a drone for research at the Sydbreen, Midtbreen, Vestbreen and Steindalsbreen glaciers from 24th August 2025 - 31th August 2025.

In the frame of my master thesis I sampled already data of the glaciers in August 2023 with your authorization (see pdf in the appendix). This year I would like to measure the surface elevation of the glaciers again with Dr. Karl-Dieter Meier to model the melting between 2023 and 2025. Furthermore, the data will be compared to satellite-derived estimations of the elevation change, debris- and snow cover of the last decade. The findings wil be published in collaboration with Prof. Dr. Benjamin Burkhard and Alexander Störmer of the Institute of Earth System Sciences at the Leibniz University Hannover."

Thank you for your support.
Best regards,

Alexander Helfer

Arctic DEM derived surface elevation decrease of the Midtbreen and Sydbreen glaciers in the period 2014 - 2019

© Helfer, 2023

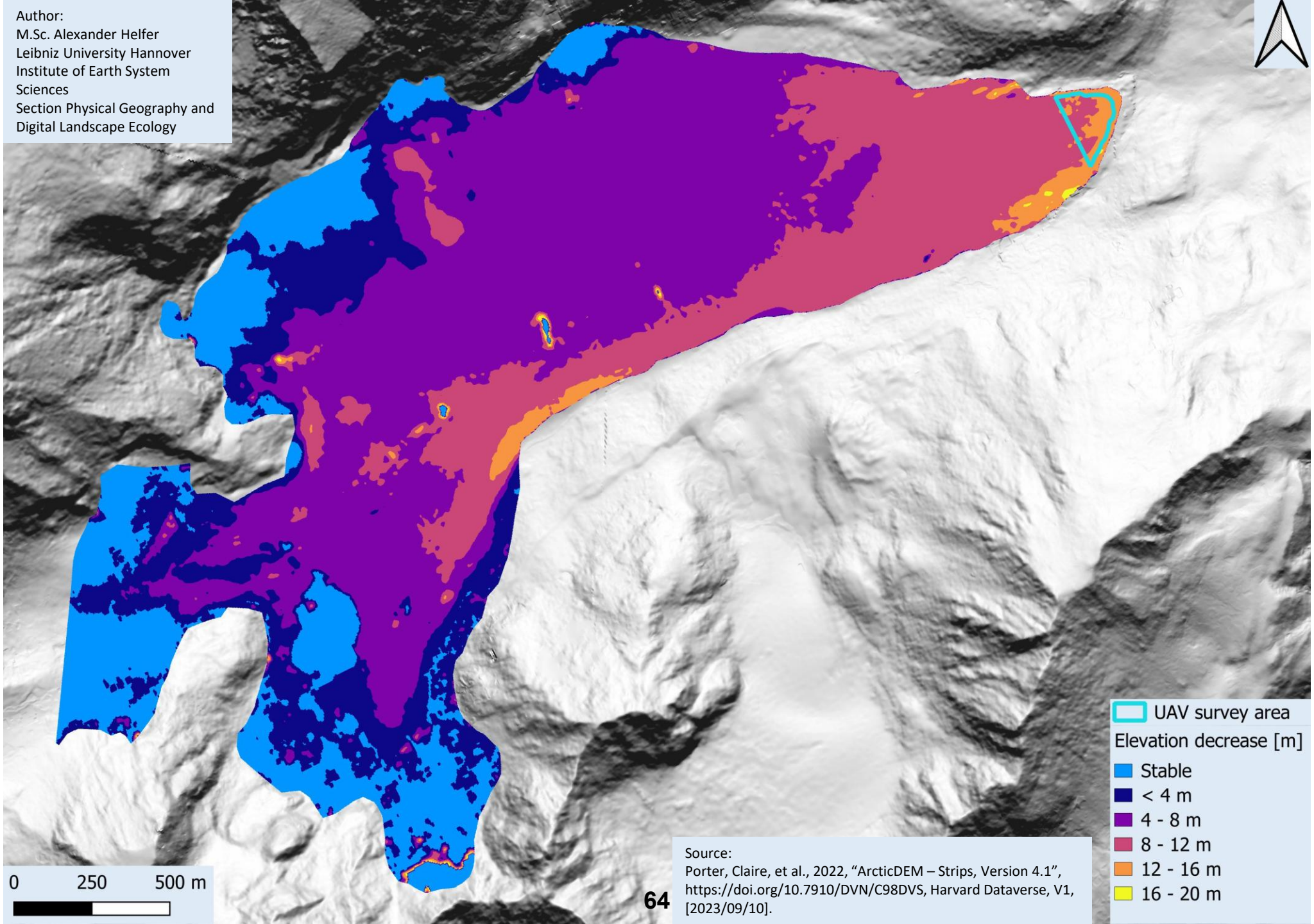
Author:
M.Sc. Alexander Helfer
Leibniz University Hannover
Institute of Earth System Sciences
Section Physical Geography and Digital Landscape Ecology
UAV survey area
Elevation decrease [m]
Stable
< 4 m
4 - 8 m
8 - 12 m
12 - 16 m
16 - 20 m
0
250
500 m
Source:
Porter, Claire, et al., 2022, "ArcticDEM – Strips, Version 4.1", https://doi.org/10.7910/DVN/C98DVS, Harvard Dataverse, V1, [2023/09/10].

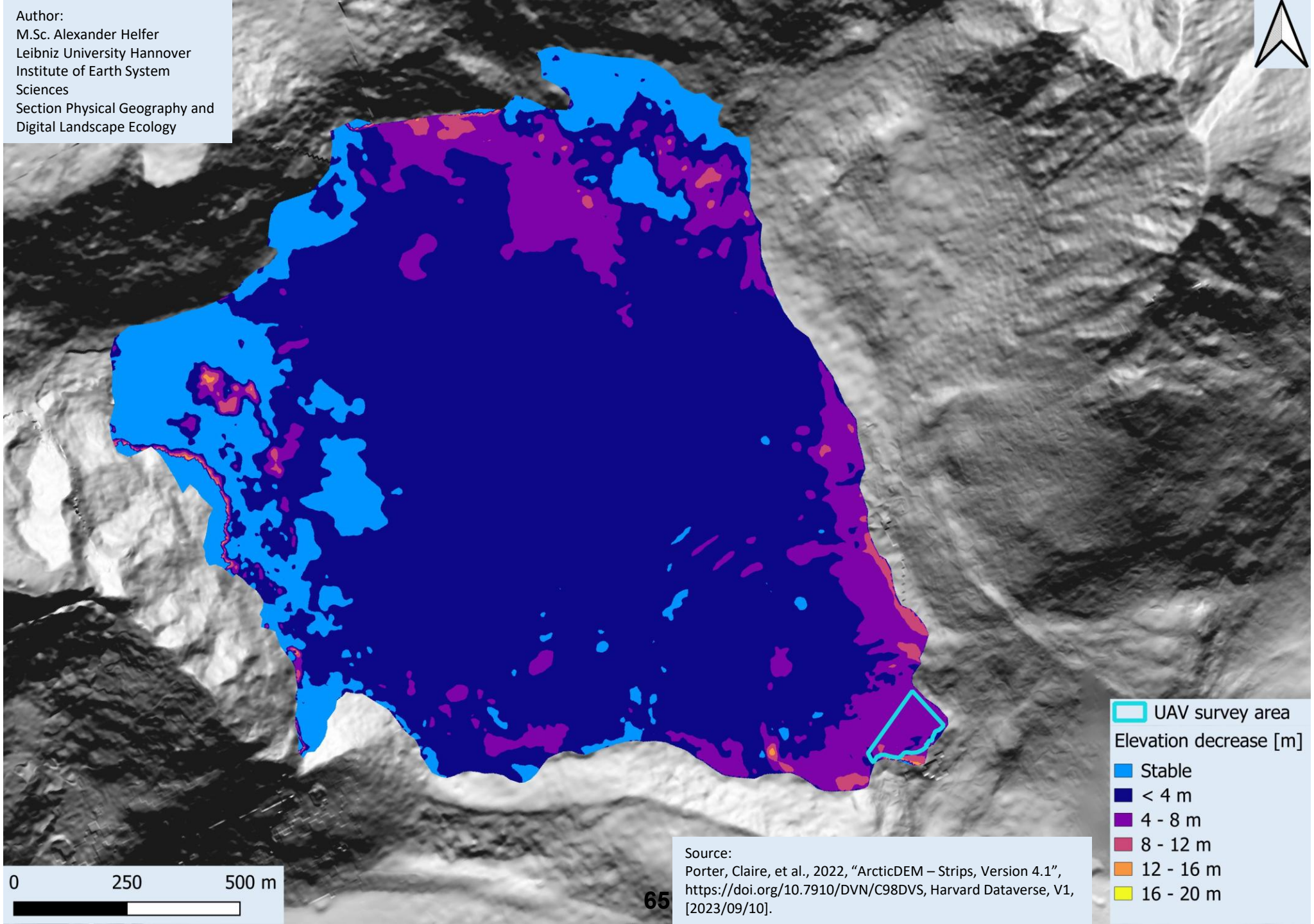
Author:
M.Sc. Alexander Helfer
Leibniz University Hannover
Institute of Earth System Sciences
Section Physical Geography and Digital Landscape Ecology
UAV survey area
Elevation decrease [m]
Stable
< 4 m
4 - 8 m
8 - 12 m
12 - 16 m
16 - 20 m
0
250
500 m
Source:
Porter, Claire, et al., 2022, "ArcticDEM – Strips, Version 4.1", https://doi.org/10.7910/DVN/C98DVS, Harvard Dataverse, V1, [2023/09/10].

**Verneområdestyret for
Lyngsalpan
landskapsvernområde**

Alexander Helfer

SAKSBEHANDLER: ODDRUN MERETE SKJEMSTAD VÅR REF.: 2023/6695 - 432.2 DATO: 22.08.2025

Lyngsalpan landskapsvernområde - Innvilget tillatelse til bruk av drone til filming i forbindelse med masteroppgave på breisens tykkelse i Nord-Norge - Alexander Helfer

Refers to application to use a drone for research in Lyngsalpan protected area received August 6th 2025. The conservation area manager has due to the delegated authority made the following

Vedtak/desicion

Pursuant to section 48 of the Biodiversity Act, permission is granted to use a drone for research in the following areas: Sydbreen, Midtbreen, Vestbreen, and Steindalsbreen in Lyngen Alps protected landscape.

Application is granted with the following conditions:

The permission is given to Aleksander Helfer and Dr. Karl-Dieter Meier for the period

- August 24th. – August 31st. 2025.
- When using the drone, pay attention to any other users of the area so that they are disturbed as little as possible. If there are any other people in the area, talk to them and tell them why you are flying the drone.
- The applicant must follow the rules on drone flying provided in the "Regulations relating to aircraft that do not have a pilot on board, etc.".
- The permission must be included when using the drone, and it should be shown to the supervisor from Norwegian nature surveillance if this is required.

The permittion to use a drone in this case does not contradict the purpose of the protection and will not significantly affect the values of protection. The knowledge base is sufficient for an exemption to be granted. The precautionary principle will therefore not be applicable.

The Board for the protected area would like to get the results from your study. We will appreciate if you will send them to us by mail: Lyngsalpan@statsforvalteren.no / ri

Bakgrunn

The Lyngsalpan Protected Area Board has received an application from Alexander Helfer regarding the use of a drone in connection with his master's thesis: "UAV based estimations of glacier ice thickness, surface dynamics and extent of the Steindalsbreen and Sydbreen glaciers at the Lyngen Alps in northern Norway." Alexander also applied for and was granted an exemption to use a drone for this project in 2023. He is now applying again for an exemption to conduct new measurements of the ice and therefore wishes

POSTADRESSE:
POSTBOKS 6105
9291 TROMSØ

BESØKSADRESSE:
EIDEBAKKEN INDUSTRIVEG 17
9060 LYNGSEIDET

TELEFON: 90930802

E-POST: ODDRUN.SKJEMSTAD@STATSFORVALTEREN.NO
WEB: /WWW.NASJONALPARKSTYRE.NO/LYNGSALPAN-LVO/

to use a drone at Sydbreen, Midtbreen, Vestbreen, and Steindalsbreen during the period August 24–31, 2025.

Verneregler Lyngsalpan

Protection Rules for Lyngsalpan Landscape Conservation Area Purpose of the Protection:

§ 2. The purpose of the landscape conservation area is to preserve one of Norway's most characteristic mountain areas, which includes glaciers, moraines, valleys, and geological formations, along with its biological diversity, cultural heritage, and the cultural influences that characterize the landscape.

The public should have the opportunity to experience nature through the practice of traditional and simple outdoor activities with minimal technical facilitation.

Preserving the natural foundation within the conservation area is important for Sami culture and economic use. The area should be available for reindeer husbandry.

Regarding the assessment of permission to use drones, we must consider regulations § 3, item 6.2:
"Unnecessary noise is prohibited. Examples of this include engines on model airplanes and model boats. The list is not complete."
There is no exemption provision for the use of drones in the landscape conservation area, but an exemption may be considered under the Nature Diversity Act § 48. This section sets very strict criteria for when an exemption can be considered, allowing for actions that "do not conflict with the conservation purpose and do not significantly affect the conservation values." Both conditions must be met. Exceptions can also be considered "if safety concerns or the consideration of significant societal interests make it necessary."
An exemption does not have to be granted, even if the conditions are met. discretion and instructions from higher authorities also play a role. The exemption rule in § 48 cannot be used to expand the boundaries set by the conservation decision but serves as a safety valve to address unforeseen or special cases that were not considered at the time of the protection decision.

In addition to the protection regulations, all matters concerning nature must also be evaluated according to the Nature Diversity Act §§ 8-12, cf. § 7 of the same law.

The Lyngsalpan Conservation Area Board adopted the management plan in 2018, and this is what the plan states about drones:
"The use of drones is not covered by the Motorized Transport Act and is not subject to the prohibition on low-altitude flying in the landscape conservation area. However, according to the protection regulations, unnecessary noise should be avoided. The use of motorized model aircraft and similar devices is not permitted. A drone is considered a motorized model aircraft in this context, and its use in the landscape conservation area is generally prohibited. Any permission to use drones must be assessed under § 48 of the Nature Diversity Act. Exemptions for drone use should be limited to activities of significant public interest or tangible utility value. Activities of significant public interest may include film production for the promotion of tourism, conservation values, or news coverage, or other film productions that reach a large audience. Exemptions will not be granted for drone use for private filming purposes. Drone use with substantial utility value may include use in connection with reindeer husbandry, agriculture, rescue missions (and exercises), research, and similar activities. The extent of drone use must be weighed against the cumulative impact on bird and wildlife. During certain times of the year, it will be more challenging to obtain exemptions for drone use. This particularly applies during nesting and breeding seasons, as well as during molting and migration in the spring and fall."

Vurdering

Use of drones has become very popular, and exemptions must be limited to activities of significant public interest or clear practical value.

A single electric drone is barely audible from a distance, but if drones were freely used, they could be considered a source of noise in the landscape protection area. People's perception of noise varies—some may find the sight of a drone disturbing, while others are more tolerant and do not consider it noise. The Lyngsalpan protection purpose emphasizes traditional and simple outdoor recreation. Extensive use of drones may not be characterized as traditional and simple use of the protected area.

The Protected Area Board has conducted two separate surveys asking the public about their views on drone use in protected areas. There is broad agreement that widespread drone use is not desirable. A drone is also a foreign element that may disturb birds and wildlife, which is particularly problematic during nesting and breeding seasons. Birds and animals have better hearing than humans and may perceive drone noise differently.

Although bird and wildlife populations in Lyngsalpan are not specifically protected, Section 6 of the Nature Diversity Act imposes a general duty of care to ensure that species and their genetic diversity are preserved over the long term, and that species exist in viable populations within their natural distribution areas.

In this case, the drone will be used in a very limited scope, and the flights are tied to research on and around glaciers.

August is not a particularly sensitive period for birds or wildlife. However, there may be many hikers in the area where the flights will take place. These individuals may perceive the drone as noise. If flights avoid proximity to hikers and the purpose of the drone use is explained to any passersby, the drone use is considered a temporary disturbance that does not conflict with the protection purpose or significantly affect the conservation values.

The drone will be used in a very limited scope and only in connection with the glaciers. The drone use has clear practical value as it is part of research and a master's thesis. An exemption in this case will not result in a significant cumulative burden or negatively impact the ecosystem in the landscape protection area, cf. Section 10 of the Nature Diversity Act.

Section 11 – Costs of environmental degradation to be borne by the developer – is not considered relevant in this case. Section 12 – Environmentally sound techniques and operational methods – is met, as careful drone operation in this case is an efficient method with minimal impact on conservation values.

Konklusjon

The Protected Area Board considers that there is sufficient knowledge of biodiversity, and that the conditions for granting an exemption are met under the specific terms outlined in the decision. The drone flights are short-term and temporary, and are therefore not considered to conflict with the protection purpose or significantly affect the conservation values.

Klageadgang / right to appeal:

Dette vedtaket kan påklages innen tre uker til Miljødirektoratet. Eventuell klage sendes til Lyngsalpan verneområdestyre. Klagen må inneholde opplysninger om hvilket vedtak som påklages, årsaken til klagen, hvilke endringer som ønskes og eventuelt andre opplysninger som kan ha betydning for vurdering av klagen / This decision can be appealed within three weeks to the Norwegian Environment Agency. Any complaint must be sent to the Lyngsalpan Protected Area Board. The appeal must contain information about which decision is appealed, the reason for the appeal, what changes are requested and any other information that may be of significance for the assessment of the appeal.

Andre relevante dokumenter, ikke vedlagt:

Med hilsen

Oddrun Merete Skjemstad
verneområdeforvalter
Dokumentet er elektronisk godkjent

Kopi til:
Statsforvalteren i Troms og Finnmark Postboks 700 9815 VADSØ