



Verneområdestyret  
for Lyngsalpan  
landskapsvernområde

## Møteinnkalling

---

**Utvalg:** Lyngsalpan verneområdestyre

**Møtested:** , E-post møte

**Dato:** 10.01.2024

**Tidspunkt:** 00:00

---

Eventuelt forfall må meldes snarest til nasjonalparkforvalter. Vararepresentanter møter etter nærmere beskjed.

Årsmelding for 2023 sendes til avtroppende styre som "e-postmøte". Alle styremedlemmer sender tilbakemelding på utkast til årsmelding til forvalter, senest mandag 15/1 kl. 15:00. . Dersom forslag til endring sendes det kopi til alle. Hvis behov for ytterligere diskusjoner må det holdes et teamsmøte med ordinær avstemming.

## Saksliste

Utvalgs- saksnr	Innhold	Lukket	Arkiv- saksnr
ST 1/24	Styresak Årsmelding 2023, Lyngsalpan verneområdestyre		2022/9726



Arkivsaksnr: 2022/9726-16

Saksbehandler: Oddrun Merete  
Skjemstad

Dato: 10.01.2024

Utvalg	Utvalgssak	Møtedato
Lyngsalpan verneområdestyre	1/24	10.01.2024

## Vedlegg:

- 1 Årsmelding 2023\_ Lyngsalpan verneområdestyre

## Forvalters innstilling

Årsmelding Lyngsalpan verneområdestyre 2023 vedtas

## Saksopplysninger

Utkast til årsmelding Lyngsalpan verneområdestyre sendes avtroppende verneområdestyre for vedtak. Årsmeldingen ligger vedlagt.

## Vurdering



# Årsmelding



Lyngsalpan verneområdestyre  
Ittugáissaid suodjemeahcistivra

2023



Lyngsalpan landskapsvernområde ble vedtatt opprettet 20. februar 2004 og ligger i kommunene Lyngen, Tromsø, Storfjord og Balsfjord. Det første verneområdestyret ble konstituert 6. juni 2012, og verneområdet har blitt forvaltet av verneområdestyret etter den tid. Medlemmene i verneområdestyret består av lokale og regionale politikere, samt representanter fra Sametinget. De kommunale og fylkeskommunale representantene er valgt for perioden 2020 - 2023, mens de samiske representantene er valgt for perioden 2022 - 2026.

Styret har siden 2022 bestått av følgende medlemmer:

<b>Rolle</b>	<b>Ordinært medlem</b>	<b>Varamedlem</b>	<b>Representerer</b>
Leder	Nils Einar Samuelsen	Maren Irene Bakkevoll	Troms og Finnmark fylkeskommune
Nestleder	Anni Skogman	Askild Gjerstad	Tromsø kommune
Styremedlem	Inger Heiskel	Kasper Holmen	Storfjord kommune
Styremedlem	Fridtjof Winther	Gunda Johansen	Balsfjord kommune
Styremedlem	Berit Kristine Utsi	Anne M T Eira Kemi	Sametinget
Styremedlem	Johan Ailo Gaup	Henrik Gaup	Sametinget
Styremedlem	Laila Anita Westby	Dan Håvard Johansen	Lyngen kommune

## Forvaltningsansvar

Verneområdestyret har siden 1. mai 2020 hatt forvaltningsansvar for følgende verneområder:

- Lyngsalpan landskapsvernområde/Ittugáissáid suodjemeahcci
- Faueldalen naturreservat i Tromsø kommune.
- Årøya landskapsvernområde med dyrelivsfredning.
- Karnes naturreservat.
- Stormyra naturreservat.
- Sørlenangsbotn naturreservat.

## Verneområdeforvaltere

Lyngsalpan verneområdestyre har siden august 2019 hatt to forvaltere som deles mellom Lyngsalpan verneområdestyre og Nordkvaløya-Rebbernesøya verneområdestyre. Forvalterne jobber parallelt, men Oddrun Skjemstad har hovedansvar for Lyngsalpan lvo og verneområdene forvaltet av Lyngsalpan verneområdestyre mens Stine Emilie Nøding Hansen har hovedansvar for verneområdene som forvaltes av Nordkvaløya- Rebbernesøya verneområdestyre.



## Styrets aktiviteter 2023

Verneområdestyret har hatt 4 styremøter.

- 23. februar på teams
- 22. mars i Hætta, Finland
- 6. juni, Vollan gjestestue.
- 28. November, fylkeshuset i Tromsø.

## Styrets saker og andre møter i 2023

### Møte 23. februar

ST 1/23	Godkjenning av innkalling og saksliste, styremøte 23. februar - teams
ST 2/23	Godkjenning av protokoll etter styremøte 8. november 2022
ST 3/23	Årsrapport fra Lyngsalpan verneområdestyre 2022
ST 4/23	Tildeling av tiltaksmidler 2023 - prioritering
ST 5/23	Tildeling av driftsmidler - prioritering av midler
ST 6/23	Søknad om dispensasjon til bruk av drone, våren 2023 - Arctic lines Oy
ST 7/23	Studietur til Sverige og Finland, mars 2023
ST 8/23	Eventuelt styremøte 23. februar 2023 Delegert sak
DS 1/23	Innvilget søknad om dispensasjon til bruk av drone til filming, Uthuset film og foto AS
RS 1/23	Signert kopi av Utvikling av tilgjengelighetserklæring for Verneområdestyrene for Lyngsalpan og Nordkvaløya-Rebbenesøya landskapsvernområder
RS 2/23	Ryddeaksjon - Lyngsalpan landskapsvernområde og Årøya landskapsvernområde - strandrydding sommeren 2023 - Kyst & Miljøservice AS
RS 3/23	Anmodning om rapportering antall anmeldelser til politiet i 2022



## Møte 6. juni

- styresak
- ST 9/23 Godkjenning av innkalling og saksliste, styremøte 6. juni 2023.
- ST 10/23 Godkjenning av protokoll etter styremøte 23. februar 2023
- ST 11/23 Forvaltningsplan Årøya landskapsvernområde med dyrelivsfredning - etter faglig godkjenning og høring, vedtak
- ST 12/23 Høringsinnspill - revisjon av lokal forskrift for scooterløyper, Lyngen kommune
- ST 13/23 Besøkssenter Lyngsalpan
- ST 14/23 Tiltak Lyngsalpan verneområdestyre 2023 - halvårsrapportering
- ST 15/23 Eventuelt til styremøte 6. juni 2023
- Delegert sak
- DS 2/23 Granted permission to use a drone for filming, Lyngen Alps protected area - Innvilget dispensasjon - Dispensasjon fra verneforskriften - Lyngsalpan landskapsvernområde - bruk av drone - L2 Films
- DS 3/23 Innvilget dispensasjon - Lyngsalpan landskapsvernområde - bruk av drone til filming - Shirmer film
- DS 4/23 Tillegg til innvilget vedtak - Lyngsalpan landskapsvernområde - om filming med drone i forbindelse med en artikkel om snøskred - Bladet Nordlys AS
- DS 5/23 Innvilget dispensasjon - Lyngsalpan landskapsvernområde - bruk av drone i forbindelse med befaring av skredområder - NGI - Norges geotekniske institutt
- DS 6/23 Innvilget dispensasjon til bruk av drone til skredfarekartlegging - Skred AS - Lyngsalpan landskapsvernområde
- DS 7/23 Innvilget dispensasjon til bruk av snøskuter til frakt av personell for tilsyn med fyringsanlegg i Lyngsalpan landskapsvernområde
- DS 8/23 Innvilget dispensasjon til bruk av drone til feltøvinger Strupskaret og Veidalen - institutt for geovitenskap og institutt for geografi ved Universitetet i Bergen - Lyngsalpan landskapsvernområde
- DS 9/23 Innvilget søknad - Lyngsalpan landskapsvernområde - dispensasjon til bruk av



- snøskuter til frakt av ved til Jægervasshytta - Troms turlag
- DS 10/23 Innvilget - Lyngsalpan landskapsvernområde - Elvevollaldalen - bruk av snøskuter til frakt av utstyr og ved til privat hytte
- RS 4/23 Underretning til klager - sak henlagt - Fjerning av kraftlinje i Årøya landskapsvernområde

### Møte 28. november

- ST 16/23 Godkjenning av innkalling og saksliste styremøte 28. november 2023
- ST 17/23 Godkjenning av protokoll etter styremøte 6. juni 2023
- ST 18/23 Søknad om dispensasjon til oppsett av redskapsbu/utedo, Bunken - Årøya landskapsvernområde med dyrelivsfredning
- ST 19/23 Drift av Lyngsalpan verneområdestyre 2024
- ST 20/23 Tiltak 2024 - innmelding av behov for midler for tiltak i verneområder forvaltet av Lyngsalpan verneområdestyre
- ST 21/23 Møteplan Lyngsalpan verneområdestyre 2024
- ST 22/23 Eventuelt til styremøte 28. november 2024
- RS 5/23 Endelig godkjenning - Forvaltningsplan for Årøya landskapsvernområde med dyrelivsfredning
- RS 6/23 Oversendelse av retningslinjer for reindriftas søknader om barmarkskjøring i verneområder
- RS 7/23 Høring Lyngen kommune sin arealplan - fra Lyngsalpan verneområdestyre
- Delegert sak
- DS 11/23 Innvilget dispensasjon til bruk av drone til forskning isbre - granted dispensation for the use of drone for research
- DS 12/23 Innvilget søknad om motorferdsel i verneområder forvaltet av Lyngsalpan verneområdestyre
- DS 13/23 Innvilget dispensasjon til bruk av drone i masteroppgave - pemission to fly drone in Lyngen Alps protected area
- DS 14/23 Innvilget dispensasjon til bruk av drone til fotografering - -granted pemission to fly drone in Lyngen Alps protected area
- DS 15/23 Søknad - Dispensasjon til bruk av drone - filmproduksjon - Uthuset film og foto AS - Lyngsalpan landskapsvernområde





Alle møteinnkallinger med saksframlegg og møteprotokoller finnes tilgjengelig på verneområdestyrets hjemmeside: <https://www.nasjonalparkstyre.no/Lyngsalpan-LVO/styret/motedokumenter>

Forvalter har, med hjemmel i delegert myndighet gitt i sak 7/16, mulighet å behandle noen saker delegert. Alle delegerte saker rapporteres til styret på påfølgende styremøte. I 2023 har det vært mange søknader knyttet til bruk av drone. Alle vedtak fattet av verneområdeforvalter eller verneområdestyret finnes på [miljøvedtaksregistret](#).

Verneområdestyret hadde 6. juni også møte med kommuneadministrasjonen i de 4 kommunene, etterfulgt av møte med rådgivende utvalg. Verneområdestyret inviterte alle møtedeltakerne til middag. Det var godt oppmøte på møtet. Møtereferat og presentasjon ligger tilgjengelig på styrets nettside: [Nasjonalparkstyre | Møte med rådgivende utvalg](#)

21. – 23. mars var verneområdestyret på studietur. Styret hadde leiebil fra Tromsø og første stopp på turen var besøk på kontoret til nasjonalparkforvalter i Rohkunborri. Etter stopp i Bardu gikk turen videre til nasjonalparksenteret i Abisko. Middag og overnatting i Kiruna før vi kjørte til Hetta. I Hetta besøkte vi Fell Lapland besøkssenter. Siste stopp på turen var Metsahallitus sitt besøkssenter og feltstasjonen til Universitetet i Helsinki i Kilpisjärvi. Rapport etter studieturen kan leses på styrets hjemmeside: [Nasjonalparkstyre | Rapport etter verneområdestyrets studietur til...](#)


På verneområdestyrets siste møte i 2023 hadde vi besøk noen eksterne innledere. Først ut var Sigrid Engen fra NINA med informasjon om truet natur, og målet om å redusere tap av naturmangfold. Herunder ble også naturavtalen omtalt der Norge har signert på at minst 30 % av land og hav skal bevares innen 2030, og målet om at all natur skal forvaltes bærekraftig. Vi fikk også en oppdatering på samarbeidsprosjektet de har med Lofotodden nasjonalpark angående bruk av Biffy bags (menneskebæsjeposer). Vi fikk høre om deres erfaringer etter første år med bruk av dette. Vi hadde også besøk av Sarah Louise Tingey og Mariana Esteves fra UIT. De fortalte oss om deres forskning på frigjørelse av tungmetaller fra ulike isbreer. Steindalen er en av breene de forsker på. Vi fikk høre om deres feltarbeid, sommeren 2023. De planlegger nytt feltarbeid i området i september 2024. Verneområdestyret tar sikte på å besøke området når de skal ha feltarbeid. De overvåker breen og tar målinger på frigivelse av tungmetaller, frakt nedover breelven og til slutt målinger i fjorden nedenfor.

## Ulike prosjekter, befaringer og tiltak

Da verneområdestyret, under studieturen i mars, besøkte Universitetet i Helsinki sin feltstasjon i Kilpisjärvi, fikk vi invitasjon til å delta på offisiell åpning av universitetet sin Science trail. Science trail er en digital informasjonssti der man får opp relevant informasjon på ulike lokasjoner langs stien. Verneområdeforvalterne reiste til Kilpisjärvi og deltok på foredrag, lunsj og guidet tur i Science trail, Saana, 8. juni 2023.



Verneområdestyret for  
Lyngsalpan  
landskapsvernområde




**Bildene:** Samling på parkeringsplassen før tur opp stien. Utsikt over Kilpisjärvi fra Saana

Verneområdestyret hadde, sammen med Rohkunborri nasjonalparkstyre, Dividalen nasjonalparkstyre og verneområdestyret for Nordkvaløya-Rebbenesøya, stand på **villmarksmessa i Bardu** i juni. Styrene var, som alltid, samlokalisert med SNO. Vi sto også sammen med Midt-Troms friluftsråd og Statsskog.. Det var mye folk på messa, og det var også en del besøk på vår stand. Det var nok SNO sine skinn og kranier som trakk publikum til oss. Det var en god innledning til å snakke videre med de besøkende. Vi hadde laget en nettbasert brukerundersøkelse med premie til alle som deltok. Vi fikk inn 34 svar på denne undersøkelsen.

Undersøkelsen hadde spørsmål om besøk i verneområder, deres erfaringer og preferanser. Det er fint for oss å høre hvor de finner informasjon om nasjonalparkene og verneområdene, samt hva besøkende tenker om tilrettelegging i tilknytning til områdene. Vi fikk også et lite innblikk i hva de mener om slitasje og forstyrrelse i områdene. Dette gir oss litt mer kunnskap om vi har lykkes med informasjonstiltak og forvaltning av verneområdene våre.

Det var hovedsakelig forvalterne som sto på standen, men en del av styremedlemmene i de ulike styrene stakk også innom standen. Villmarksmessa er definitivt en arena en møter mennesker som liker å ferdes i naturen. Nytt av året var at vi var lokalisert innendørs. Dette er ikke noe vi ønsker å fortsette med. Vi hadde





Verneområdestyret for  
Lyngsalpan  
landskapsvernområde

liten plass, og vi tenker at lokalisering utendørs passer bedre for oss. Det er mer naturlig å snakke med besøkende over en kaffekopp ved bålet.

**Bildet ovenfor:** Ordfører i Målselv og styremedlem i Øvre Dividal nasjonalparkstyre, Bengt-Magne Lunheim, i dyp konsentrasjon over friluftsrådets puslespill.

Forvalterne har deltatt på ulike møter, befaringer og utarbeidsdager med forskjellige samarbeidspartnere. Vi har hatt flere møter med Lyngen kommune angående både parkeringsplassen i Sørrenangsbotn og forvaltning av Årøya landskapsvernområde. Vi har også deltatt på møte med styret for Årøya-eiendommen. Det har også vært møte med Tromsø kommune om parkering i Lakselvbukt, samt et par møter med Storfjord kommune i forbindelse med toalettfasiliteter oppe ved Steindalshytta, samt brua i Langdalen. Det har også vært noen møter med andre lag og foreninger, samt Ishavskysten friluftsråd. I februar var også alle nasjonalpark- og verneområdeforvalterne i Pasvik på samling sammen med resten av miljøavdelinga hos Statsforvalteren i Troms og Finnmark. Fint å få faglig påfyll og sosialt samvær med avdelinga.

Vi har deltatt på to dugnader på Årøya. En dugnad i regi av Ishavskysten friluftsråd. Der deltok begge forvalterne med motorsag og ryddet noen av de gamle stillingene fra 2. verdenskrig for skog/kratt.



**Bildene:** «Usynlige» forsvarsstillinger ryddet frem. Ved å gjøre dem synlig unngås ulykker der folk og fe faller ned i «noe» man ikke ser.

Den andre dugnaden var initiert av oss verneområdeforvalterne, og gikk over to dager. Den første dagen inviterte vi kommunene og friluftsrådet til å delta på rydding av piggråd fra 2. verdenskrig. Ishavskysten friluftsråd ble dessverre forhindret i å komme, men Lyngen kommune stilte med 3 sterke karer i tillegg til oss forvalterne. Vi klarte å samle sammen over 500 kg piggråd.



Verneområdestyret for  
Lyngsalpan  
landskapsvernområde

Den andre dagen hadde vi et samarbeid med Kyst- og miljøservice, og inviterte deler av ungdomstrinnet på Eidebakken skole med på å samle sammen marint avfall i området. Skoleelevene ryddet området fra Holmenden til Sommersetet. Kyst- og Miljøservice stilte med båt og fraktet i etterkant både piggråden og det marine avfallet til godkjent mottak. De fraktet også elevene fra Årøybukt til Årøya. Verneområdestyret sponset buss til elevene.



**Bildene:** Samarbeid om å frakte oppsamlet piggråd. Piggråd godt grodd inn i vegetasjonen etter ca. 70 år. Under: piggråd i sekker og flittige elever som sanker søppel.



**Bildene:** Piggråd samlet i storesekker. Ivrige skoleelver som bidro i å rydde søppel.



Verneområdestyret for  
Lyngsalpan  
landskapsvernområde

Befaring i Langdalen

I samarbeid med Storfjord kommune, Ishavskysten friluftsråd og Vestre Storfjord lysløypelag ble det tidligere satt opp ei bru over Langdalselva. Denne ble dessverre tatt av isgang våren 2023. Forvalter var i juni på befaring sammen med Storfjord kommune og lysløypelaget for å finne ut hva som gikk galt, samt se hvordan man kan rydde vekk restene av brua. Konklusjonen ble at dette ikke var et egnet sted å sette opp ei bru. Opprydding måtte vente til det ble mindre vann i elva. Lysløypelaget fikk i løpet av høsten ryddet vekk brua fra fossen.



Bildene: Lysløypelaget er lokalkjente og mente at det var høyt nok over elva ved dette stedet, men som en ser havnet brua dessverre i fossen.



Bildet: Ved vernegrensen i Langdalen



Verneområdestyret for  
Lyngsalpan  
landskapsvernområde  
Balsrudmarsjen

I juli deltok forvalterne på en etappe i Balsrudmarsjen, nemlig etappen fra Lyngseidet til Furflaten. I et fantastisk vær startet vi sammen med ca 30 andre på marsjen fra skibua på Lyngseidet. Marsjen gikk opp via skihytta og videre opp på fjellet mot Kvalvikdalen, ned langt bak i dalen, krysset elva, videre opp på innerfjellet, via Unga og ned til Lyngsdalen og derfra ned til Furflaten.



Kvalvikdalen sett fra sørsiden av elva



På tur ned mot Ungajávrít



Marsjdeltakerne på Innerfjellet ©Oddrun Skjemstad



På tur opp fra Ungajávrít



Utsikt ned i Lyngsdalen



Nede i Lyngsdalen



Vi gikk etappen i 25 varmegrader og sol - fantastisk. Vi kan bare tenke oss hvordan det var for Jan Baalsrud som var på rømmen fra tyskerne i begynnelsen av april 1943. Han hadde nok en atskillig mer strabasjøs ferd. Han ble både snøblind og tatt av snøras. Han gikk også en litt annen rute enn marsjen. Han kom ned Bredalen lenger inn i Lyngsdalen.

#### Forvaltersamling 2023

Nasjonalpark- og verneområdeforvalterne i Troms og Finnmark har fått en tradisjon på å besøke hverandre sine verneområder. I august 2023 reiste vi til Seiland nasjonalpark. Der fikk vi besøke innfallsportene, informasjonspunktene, samt kjørt båt rundt hele Seiland. Rune i SNO fraktet oss trygt i SNO sin båt. Ettersom mange av forvalterne sitter mye på «enekontor» er det viktig å ha slike samlinger der en sammen kan se på ulike problemstillinger og løsninger. Ikke minst er det viktig å vedlikeholde det sosiale i kollegiet. Det gir oss et godt samarbeidsklima der man ikke er redd for å be kollegaene om hjelp eller innspill i ulike saker, eller bare ha noen å snakke med.





Verneområdestyret for  
Lyngsalpan  
landskapsvernområde



Skjøtsel på sti, Sørlenangsbotn

Også i 2023 har vi fylt på litt flis på stien til Blåisvatnet. Forvalterne hentet flisen hos leverandør i Dividalen, og kjørte den til parkeringen i Sørlenangsbotn. SNO fraktet sekkene til stien på snøscooter og forvalterne spredte det utover da det ble bart. I 2023 var det området nærmest vernegrensen det ble hatt på flis.



Bildene: Henting av flis i Dividalen, flis ved vernegrensen.





Det ble også tatt vannprøver fra 3 ulike steder rundt Blåisvatnet i 2023. Dette for å sjekke for eventuell forekomst av E-coli. Ettersom det er ganske mange som overnatter i området, er det også mange som gjør fra seg i området. Det var heldigvis ikke colibakterier tilstede på noen av lokalitetene.



#### Portal Lyngsdalen

Verneområdestyret kjøpte i 2021 en liten portal som vi hadde planlagt å sette opp ved vernegrensen ved Varaš i Lyngsdalen. Dette skulle fraktes opp med snøscooter, men på grunn av føreforholdene ble ikke portalen fraktet opp før vinteren 2023. Vi fikk bistand av SNO til frakt av portal opp dalen. Oppsett av portalen måtte imidlertid vente til barmark og varmegrader.





Verneområdestyret for  
Lyngsalpan  
landskapsvernområde

Etter å ha plassert portalen der den skulle settes opp, gikk forvalterne på ski inn til minnetavla i Dalbotn.



Bildet: Jervespor i Lyngsdalen, april 2023


I september tok forvalterne med seg utstyr til montering, samt motorsag, og dro opp og satte opp portalen. Portalen ble, som planlagt, satt opp på en stein like etter vernegrensen på sørsiden av elva.



Det måtte måles og borres for å kunne feste portalen med gjengestål og gysemasse.



Verneområdestyret for  
Lyngsalpan  
landskapsvernområde



Portalen ble løftet på plass, og var i vater på første forsøk. Det ble også ryddet vekk en del trær og kratt slik at portalen har fri sikt mot fjellmassivet innerst i dalen.

Forvalterne var også i oktober en i Lyngsdalen. Da målte vi bredden over Ungaelva med tanke på å få laget ei bru over der. Vi tok også turen opp til portalen for å sjekke at alt var greit der.



elva)

Måling av elvas bredde (med lite vann i



Verneområdestyret for  
Lyngsalpan  
landskapsvernområde

## fugletitteskjul i Sørlenangsbotn

I 2022 ble det satt opp et fugletitteskjul i Sørlenangsbotn naturreservat. Forvalterne fikk beisa skjulet våren, 2023



Sørlenangsbotn naturreservat et viktig område for rasting i forbindelse med trekk, både vår og høst. 16. mai kunne vi blant annet se store flokker med polarsnipe som sannsynligvis hadde en pause på deres ferd til Grønland.



Verneområdestyret for  
Lyngsalpan  
landskapsvernområde

Faueldalen naturreservat

Årets siste befarings av forvalterne ble gjennomført 7. november i Faueldalen. Vi hadde fått melding om felling av skog i naturreservatet. Befaringen viste at skogfelling hadde blitt begått under kraftlinja, og det er i vernegrensen/like utenfor reservatet.



Ny toalettløsning i Steindalen

Det har vært utfordringer med toalettfasilitetene oppe ved Steindalshytta. Doet gikk fort full, og ingen hadde kapasitet til å følge opp med tømning. Det ble derfor besluttet å bytte ut til Populette toalett. Forvalter bestilte toalettløsningen og fikk SNO til å frakte dette opp til hytta. Verneområdestyret dekket også utgifter til snekkere til å demontere eksisterende løsning, samt montere den nye løsningen. På slutten av 2023 bestilte vi en ekstra tank slik at man er sikker på at komposteringsprosessen rekker å skje før de må tømmes. Det er derfor nå nytt toalett med 3 kamre.





**Verneområdestyret for  
Lyngsalpan  
landskapsvernområde**  
Bru i Fastdalen

Brua over Fastdalselva har i mange år hatt behov for utskifting. Verneområdeforvalterne tok derfor kontakt med Skinnelv og Koppangen bygdelag med forespørsel om et samarbeid om å bytte ut brua. Et samarbeid kom på plass, og brua ble flydd opp dalen 19. august 2023. Bygdelaget sto for montering av nybrua. Den gamle brua ble samtidig demontert og tatt vekk derfra.



**Karnes naturreservat**

Det har også iløpet av året blitt utarbeidet hovedplakat til Karnes naturreservat. Denne skal settes opp på Geitnes sammen med fugleplakaten vi har laget tidligere.

**Sjøfuglenes hjem**
Mearralottiid ruokto

Karnes naturreservat
Home of the seabirds

**Fuglelivet på Karnes - hensynsfull ferdsel**

Lottit Gárnjárggás - várriugas johtaleapmi

Bird Life Karnes - considerate traffic

**Fuglelivet på Karnes - hensynsfull ferdsel**

Karnes naturreservat omfatter både små øyer og fastland. Øyene på Karnes er viktige hekkområder for sjøfugl og fjellområdet har stor verdi som rasteplass for viltnær fugl under trekket både vår og høst. Sommerne er livlige på sensommeren som oppholdstid for mytende andefugler. Her er også rik strandvegetasjon og levskog.

For at fuglene skal få fred under hekking er det ikke lov å ferdes på land i deler av reservatet i perioden 1. mai – 15. juli. Området med ferdselsforbud er markert med orange på kartet.

Du er velkommen til å besøke naturreservatet for å se det med egne øyne, men vis hensyn om du ferdes i området:

- Ta med kikket og senk farten på båten. Da får du en større naturopplevelse, og fuglene får en roligere dag.
- Hold øynene åpne og hunden i bånd.
- Hold avstand fra kolonier. Det er et flott syn med masse fugl i lufta, men fuglene blir unødigt stresset og kan miste egg og unger om de må forlate reiret.

Gárnjárggás luondumáahos fimmasta sáhká súdliid ja manna. Suoln Gárnjárggás leat ovddeš beaševuonhál measttasid, ja fievviegáruvllus lea stuorra árvu vuođđevuonhál measttasid. Hávruvllus álggá sáhká gáddat ja dáidat. Čáhtageas leat measttasid kámpeláid eronáid. Dáidat lea máadde káhtolá gárru ja leatvuonid.

Vat lottit gárru beašev nárte beašev, de le lott leat gárru nárte beašev luondumáahos measttasid. 15. rijs rijs suodnemánu 15. ođđet. Čáhtageas lea gárru gárru, lea irdejuvrron eronáid káht.

Du leat vuođđevuonhál measttasid ja vuođđevuonhál measttasid, muhto leage várriugas go gárru gárru.

- Váidde meidde kikkara ja gárru gárru fáttna káhtu. Dáid dáid dáid čáhtolá luondumáahos, ja lottit lea sáhká dáid beašev.
- Čáhtageas meidde ja vuođđevuonhál.
- Ále lottit káhtolá. Leat gárru gárru sáhká ále lottit gárru gárru, muhto leat irdejuvrron eronáid ja sáhká dáid measttasid ja gárru gárru ja dáid dáid gárru beašev.

**Kart over naturreservatet**  
Map showing the nature reserve

**Ráhpálaš**  
Fire pit

**Informasjonspunkt**  
Information point

**Ferdselsforbud 1. mai til 15. juli**  
Restricted - no access 1 May - 15 July

**Trakked seagull i tinnale**  
Trakked seagull in tinnale

**Sommerfugl på myrhatt** | **Bruerstadli buskblomstare** | **Butterfly on purple marsh dock** | **Blått / Blue** | **Blått / Blue**



## Tiltaksmidler 2023:

Verneområdestyret fikk bevilget **kr 500.000 i tiltaksmidler**. Midlene ble disponert som følger.

Oversikt over alle tiltak						
Navn	Tiltakskategori	Verneområde	Øk. ansvarlig	Innvilget beløp	Status	Økonomisk forbruk
Startsted Goverdalen	Tilrettelegging og informasjon	Lyngsalpan landskapsvernområde/Ittugáissáid Suodjemeahcci (VV00002271)	Forvaltningsm.	0	Igang satt – ikke sluttført	200 000
Bru over elv Fastdalen	Tilrettelegging og informasjon	Lyngsalpan landskapsvernområde/Ittugáissáid Suodjemeahcci (VV00002271)	Forvaltningsm.	0	Sluttført	159 580
Ny toalettløsning i Steindalen	Tilrettelegging og informasjon	Lyngsalpan landskapsvernområde/Ittugáissáid Suodjemeahcci (VV00002271)	Forvaltningsm.	0	Sluttført	72 432
Besøkspunkt Sommersete	Tilrettelegging og informasjon	Årøya landskapsvernområde med dyrelivsfredning (VV00002299)	Forvaltningsm.	0	Igang satt – ikke sluttført	33 097
Årlige driftskostnader infrastruktur mm	Tilrettelegging og informasjon	Lyngsalpan landskapsvernområde/Ittugáissáid Suodjemeahcci (VV00002271)	Forvaltningsm.	0	Igang satt – ikke sluttført	34 870
Samlet pott	Pott for gjennomføring av prioriterte tiltak		Forvaltningsm.	500 000	Igang satt – ikke sluttført	499 979

Ubrukte midler: kr 21,-

## Ferdsel

Teller stien Blåisvatnet, barmark 2023:

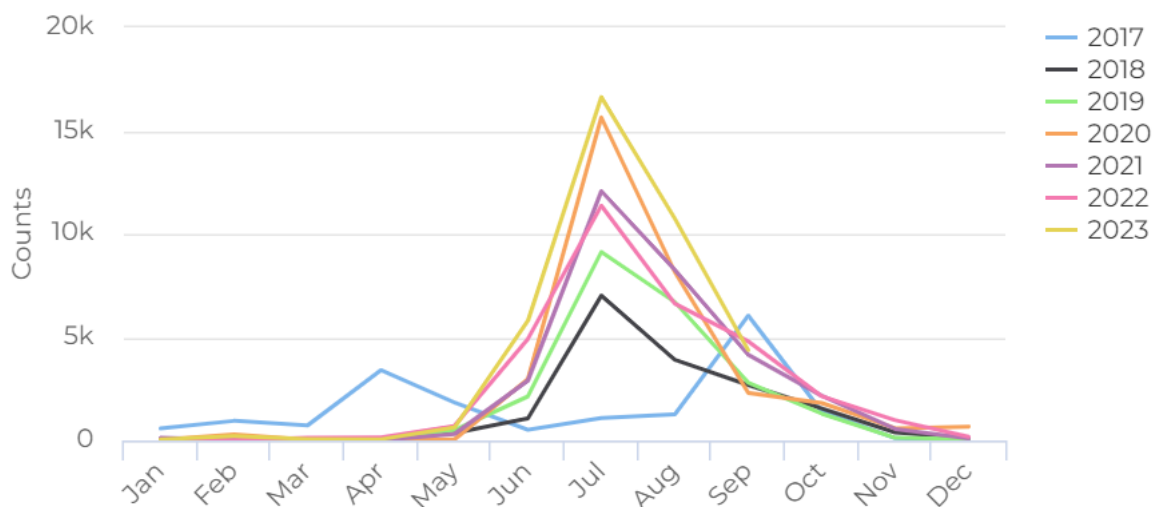
Verneområdestyret er heldig som får lov å ha en av tellerne til Ishavskysten friluftsråd stående på stien til Blåisvatnet. Telleren ble satt ut allerede i 2016 så det gir oss et godt bilde på hvordan utfarten til dette området har økt fra år til år. Tabellen under gir oss et klart bilde på dette,



## Daglig sammenligning - mnd - år (fra start 1.9.2019)

📅 01.01.2017 → 26.09.2023

📍 Blåisvatnet



Barmarkssesongen 2023, 1. mai – 31.10 = 40479 passeringer.

Dette er noe som gir oss et gjennomsnitt på 220 passeringer hver dag, noe som igjen indikerer mer enn 100 personer som besøkte området hver dag. Dette betyr at det enkelte dager var det svært mange mennesker på tur i området. Den dagen med mest besøk var søndag 16. juli med 927 passeringer – nesten 500 mennesker besøkte Blåisvatnet den dagen.

Så mye besøk til området gir oss en del utfordringer med tanke på slitasje og forstyrrelse.

Verneområdestyret hadde tidligere også en teller på stien opp Steindalen. Dette området hadde en jevn økning med antall besøkende i perioden telleren sto opp. Det antas at besøk til området har fortsatt med økning selv om det ikke er på nivå med Blåisvatnet. Det samme gjelder på stien ut til Lyngstuva. Det er også et mye besøkt område.

## Forvaltningsplan

Forvaltningsplanen for Lyngsalpan landskapsvernområde ble godkjent av Miljødirektoratet i desember 2018, og er gjeldende for området.

Forvaltningsplanen ligger tilgjengelig på verneområdestyrets hjemmeside.

Forvaltningsplan for Årøya landskapsvernområde med dyrelivsfredning ble godkjent av Miljødirektoratet 25.10.23. Planen er utarbeidet i «forvaltningsplan på nett» og er tilgjengelig [der](#). Det er også linket til forvaltningsplanen på verneområdestyret sin nettside, samt i naturbase.





## Besøksstrategi

Verneområdestyret har utarbeidet en besøksstrategi for Lyngsalpan landskapsvernområde. Strategien er en plan på hvordan forvaltningen ønsker at besøkende skal møte verneområdet.

Verneområdestyret har satt følgende **hovedmål**: Lyngsalpan landskapsvernområde /Ittugáissáid suodjemeacci skal opprettholdes som et område med liten grad av fysisk tilrettelegging for friluftsliv og ferdsel. All ferdsel og aktivitet skal ta hensyn til sårbart plante- og dyreliv. Man skal gjennom besøksforvaltning gi gode opplevelser til besøkende, bidra til lokal verdiskapning og forståelse for, og stolthet over, verneverdiene i Lyngsalpan. **Delmål**: Sikre verneverdiene i et langsiktig perspektiv, gi besøkende gode opplevelser gjennom høy kvalitet på innfallsporter og annen tilrettelegging, bidra til å unngå konflikter mellom besøkende og beitebrukerne, gi besøkende mulighet til å oppleve stillhet og ro i Lyngsalpan, øke kompetansen om verneområdet til brukere og besøkende – få frem stolthet og begeistring

Besøksstrategien ble endelig vedtatt av Miljødirektoratet i brev av 24. juli 2019 og er tilgjengelig på styrets hjemmeside.

Besøksstrategien ligger i bunn for de tiltak som gjennomføres i og nær Lyngsalpan landskapsvernområde. Lyngsalpan landskapsvernområde er et stort verneområde som strekker seg i 4 kommuner, og med bosetting rundt nesten hele området. Det er derfor behov for mange innfallsporter og startsteder.

Verneområdestyret startet med implementering av merkevaren i 2020 og er godt i gang med dette arbeidet. Verneområdet har egen hjemmeside på norsk, samisk og engelsk og brosjyre på norsk, samisk, engelsk, tysk og finsk. Verneområdestyret har også egen hjemmeside i likhet med de andre nasjonalpark- og verneområdestyrene i Norge. Alle møtedokumenter legges ut på styrets hjemmeside, samt annen relevant informasjon. Forvalterne bestreber seg på å holde siden oppdatert og informasjon om verneområdestyrets arbeid tilgjengelig for publikum.

Informasjon er ved utgangen av 2023 satt opp på følgende steder:



Verneområdestyret for  
Lyngsalpan  
landskapsvernområde



- Russelv
- Sørlangsbøtn
- Faueldalen
- Tverrdalen
- Elvevoll
- Steindalen
- Furufalten
- Koppangen
- Nordnes
- Fastdalen
- Lyngseidet
- Lakselvdalen

### Oppsummering 2023

Konklusjon er at verneområdestyret også i 2023 har gjort god nytte av de tildelte midlene, og er godt i gang med å oppfylle tiltakene og målene i besøksstrategien. I tiltaksplanen for 2024 legges det opp til videre tilrettelegging og informasjonsarbeid.