

Forvaltningsplan
for statlig sikra friluftslivsområder
Årøya / Saari / Vuorri
2022 - 2030



Storfjord, Kåfjord og Lyngen kommuner



Forvaltningsplanen for det statlig sikra friluftsområdet Årøya gir en beskrivelse av de friluftsmessige verdiene, og kommer med forslag på tiltak og tilrettelegging for friluftslivet. Tiltakene skal ivareta og utvikle det statlig sikra friluftsområdet slik at de regionale friluftinteressene og hensynet til tilgjengeligheten ivaretas, samtidig som det tas hensyn til stedets karakter, historie og natur.

Naturbase: FS00001772

Forvaltningsplanen utarbeidet av

Ishavskysten friluftsråd, i samarbeid med Styret for forvaltning av Årøyholmen, Olderdalen jeger- og fiskerforening, Lyngen kommune, Storfjord kommune, Kåfjord kommune, Landskapsvernområde-forvalter, Sametinget, Troms og Finnmark fylkeskommune og Nord-Troms museum.

Godkjent av Troms og Finnmark fylkeskommune, 14.02.2022.

Foto

Ishavskysten friluftsråd

Fakta om kommunene

Antall innbyggere (per 3. kvartal 2021)	Ant innbyggere per km²	Antall statlig sikra friluftslivsområder
Lyngen: 2738	3,4	2 (Årøya, Sandvika)
Storfjord: 1822	1,2	2 (Årøya, Sandørneset)
Kåfjord: 2029	2,1	1 (Årøya)

Innhold

1. Bakgrunn.....	5
2. Ansvar for forvaltning og drift.....	7
3. Forvaltningsplanens målsetning.....	8
4. Kart over området	9
5. Områdebeskrivelse/status	15
6. Behov for tiltak i planperioden.....	18
7. Driftsplan for planperioden.....	21
8. Fotografier	23
10. Vedlegg.....	30

1. Bakgrunn

1.1. Fra handelssted, russisk fangeleir og kald krig til interkommunalt friluftssamarbeid og landskapsvernområde

Årøya (104/1) (*kvensk: Saari, nordsamisk: Vuorri*) er ei øy i Lyngen kommune i Troms. Øya ligger på vestsida av Lyngenfjorden, utenfor Koppangen, ca. 15 km fra Lyngseidet. Korteste avstand fra fastlandet er sør-sørvest til Bergstad ca 1,5 km. Det er to små vann på øya, Kvennesvatnet (34 moh) og Sommarsetvatnet (16 moh). Der er begge på ca 15 daa og ligger om lag midt på øya. Øya har et areal på ca 3,4 km², og høyeste punkt på øya er Storhaugen på 95 moh. Strandsonen er smal, og med små arealer tørrlagt ved lavvann. Berggrunnen består av granatglimmerskifer, marmor og glimmergneis.

Årøya eies av kommunene Storfjord, Kåfjord og Lyngen. Unntaket er holmen på sørsiden av selve Årøya, Bonki. Den eies av private.

I tidligere århundrer var Årøya handelssted og lensmannssted. Funn av søkkestein som er 3-4 tusen år gamle viser at øya var bebodd, eller besøkt. Tidligere kilder viser at norske fogder krevde inn finnskatten på Årøya så tidlig som 1567.

Under tysk okkupasjon hadde tyskerne flere installasjoner på øya. Det var blant annet en russisk fangeleir med flere hundre russiske krigsfanger – 750 fanger til sammen på Årøya og i Rottenvik (*Kilde: Norge under okkupasjon, Bratteli, Hjeltnes, Pryser og Randal*).

På 1970-tallet ble Årøya kjøpt av Forsvaret og sivil ferdsel ble forbudt på øya frem til 1. juli 2006. Det finnes flere store installasjoner etter den kalde krigen, bl. a. store underjordiske anlegg. Forsvaret sine installasjoner er i dag for det meste murt igjen eller ryddet vekk.

Gjenværende infrastruktur fra Forsvarets tilstedetilværelse på øya er på Bertholmen og på den nordlige delen av øya, utenfor landskapsvernområdet.

Kommunene Storfjord, Kåfjord og Lyngen kjøpte, i samarbeid med Direktoratet for naturforvaltning (i dag Miljødirektoratet), øya da forsvarer la ned sin aktivitet i 2005. Det ble opprettet et interkommunalt samarbeid etter Kommuneloven § 27 i 2009 og et styret for samarbeidet som da besto av ordfører fra hver kommune.

På grunn av endringer i kommuneloven ble det opprettet et oppgavefelleskap jf. kommunelovens § 19-4 for å ivareta felles eierskap og driftsansvar på Årøyholmen i 2020. Det ble opprettet et felles styre i samsvar med nevnte paragraf. (Vedlegg 2). Styret består av en representant fra hver kommune, valgt av de respektive kommunestyre.

Videre står det at styret kan avtale at driften kan settes bort til en frivillig organisasjon for en avtalt godtgjørelse. Samarbeidsavtalen sier også at Årøya skal brukes til allment friluftsliv.

Årøya landskapsvernområde med dyrelivsfredning ble vedtatt opprettet 6.4.2004. Formålet med vernet er å bevare ei middels stor øy og en holme i Lyngenfjorden med dens natur- og kulturlandskap med tilhørende dyreliv. Området har særlig betydning som hekkeområde for sjøfugl i Troms. Store deler av verneområdet har ilandstigningsforbud mellom 1/5 – 15/7. Unntak fra ferdselsforbudet er fra Kvennesbukta til Ytre Moltebærnesbukta på østsiden, og fra Sommersetneset til Storbuktneset på vestsiden av øya. Det er Lyngsalpan verneområdestyre

som har forvaltningsansvaret for landskapsvernområdet. Ved eventuelle tiltak i landskapsvernområdet skal man gjøre det ved kontakt med verneområdestyret via verneområdeforvalterne.

1.2. Dagens tilrettelegging og skjøtsel av området

Fra 2009 har en rekke tiltak blitt utført. Nytt dekke på kaia, ny kledning på "garasjen" (brukt som grillhus), nytt HC-toalett, kjøp av ny landgang, oppsett av (midlertidig) informasjonstavle, utsett av bord og benker, nytt tak til grillhus, og bål plass/ ildsted. Tiltakene er utført av ansvarlig båtforening (først og fremst Olderdalen båtforening som også brukt egne midler til en rekke tiltak) og under seneste årene Olderdalen jeger- og fiskerforening.

Lyngen kommune har satt opp en gapahuk, og har også foretatt en del skogrydding. Halve veien opp til Ørnhaugen er ryddet, flere av stillingene fra krigens dager er ryddet og det er satt opp gjerde der det kan være fare for at folk eller fe kan falle ned. Kommunen har også ryddet vekk store mengder med gammel piggtråd fra krigens dager. Det var særlig på Årøyas nordlige del at det lå igjen mye piggtråd som var en potensiell fare for både mennesker og dyr.

Sommeren 2010 ble det tegnet en beiteavtale med Lyngen villsaulag. Villsaulaget er åpent for eiere av villsau fra Kåfjord, Storfjord og Lyngen.

Skog og landskap (i dag Nibio) har foretatt beitekartlegging på øya og beitetrykket på øya skal til enhver tid tilpasses bærekraftig beitekapasitet i henhold til de beregninger gjort av Skog og landskap. Kartleggingen viser at store deler av øya har godt beite og særs godt beite. I tillegg er det flere områder med tidligere dyrka mark. En ser at sauene gjør en formidabel god jobb i å få tilbake det gamle kulturlandskapet. Villsaubeitet er dermed positivt for friluftslivet, da dyrene bidrar til å holde landskapet åpent.

Sauene skal ikke ha tilgang til kaiområdet hvor det er gjort tilrettelegging. Det er satt opp et gjerde med port for å hindre at dyrene skal kunne komme seg til Bertholmen.

Villsaulaget har ansvar for å holde gjerdene i orden og påse at dyrene holder seg på beitearealet. Gjerdet skal gås over hvert år før dyrene slippes på beite.



Begge foto: Oddrun Skjemstad

Grillhuset ble i 2020 et kunnskapslager hvor tre informasjonstavler forteller om Gammel samisk tro og religion, Sovjetiske krigsfanger i Lyngen og Hærkystbatteriet på Årøyholmen under 2. verdenskrig.

I 2021 sto badstua ferdig, bygd av Olderdalen jeger- og fiskerforening. Nord-Troms museum, Sametinget og Troms fylkeskommune har fullført kartleggingen av kulturminner på Årøya (2020-21).

2. Ansvar for forvaltning og drift

Forvaltningsansvaret innebærer:

- Sikre at tiltak som gjøres på eiendommen er innenfor verneforskriftene til landskapsvernområdet (Vedlegg 1)
- Sikre at tiltakene i forvaltningsplanen blir gjennomført
- Evaluere tiltakene og lage nye planer

Kontaktpersoner i 2022 er i Lyngen kommune Kåre Fjeldstad (teknisk sjef), i Storfjord kommune Marit Figenschau (jord-, skog- fiske- og utmarksforvalter) og i Kåfjord kommune Gunn Andersen (Kommunalsjef drift og utvikling).

I 2009 inngikk de tre kommunene Kåfjord, Storfjord og Lyngen et samarbeid om det statlig sikrede område på Årøya (vedlegg 2). Lyngen kommune har forvaltningsansvaret på vegne av de to andre kommunene, og stiller med sekretær for styret. I 2019 inngikk Lyngen kommune et samarbeid med Ishavskysten friluftsråd (Vedlegg 3). Ishavskysten friluftsråd har gjennom denne forvaltningsavtalen ansvaret for revidering av forvaltningsplan, søke tilretteleggingsmidler og rapportere for disse, samt se til at tiltakene blir gjennomført etter planen. I avtalen står det videre at Lyngen kommune skal bli med på befaringer, bistå friluftsrådet med kommunale oppgaver som anbudsrunder, og inngå driftsavtaler med driftsansvarlig i området. Friluftsrådet kan utover dette engasjeres som konsulent ved behov, for eksempel for å utforme driftsavtale.

Det er inngått en avtale med Olderdalen jeger- og fiskerforening og kommunene Lyngen, Storfjord og Kåfjord om drift og vedlikehold (vedlegg 4).

Villsaulaget har ansvar for å holde gjerdene i orden og påse at dyrene holder seg på beitearealet. Gjerdet skal gås over hvert år før dyrene slippes på beite.

3. Forvaltningsplanens målsetning

Et område karakteriseres som sikret når det offentlige (stat, kommune/friluftsråd eller fylkeskommune) har skaffet seg rådighet over arealet som friluftslivsområde ved erverv/kjøp eller ved avtale om varig bruksrett (servituttavtale). For å få statlig støtte til tilrettelegging av statlig sikra friluftslivsområde ble det et krav i 2013 om at det skal være utarbeidet forvaltningsplan for friluftslivsområdet. Gjennom utarbeiding av forvaltningsplan blir behovet for tilrettelegging av området grundig vurdert, og slike planer gir en samlet oversikt over behovet for tilrettelegging i statlige friluftslivsområder.

De statlige sikra friluftsområdene skal være tilgjengelige, attraktive og naturpregete. Friluftsområdet Årøya skal på en måte som tar hensyn til stedets karakter, historie og natur, være et attraktivt friluftsområde tilgjengelig for allmennheten. Forvaltningsplanen skal være en «kokebok» for tilrettelegging og drift av Årøya. Den skal avklare ansvarsforhold og framdrift for ulike tiltak, samt anslå kostnad for tilretteleggingstiltak og drift.

Fylkeskommunen skal som statens representant som grunneier og servitutthaver (rettighetshaver) vurdere om tiltakene kan gjennomføres i de statlige friluftslivsområdene. Fylkeskommunens aksept er da å regne for grunneiers aksept for gjennomføring av tiltaket. I servituttområder er det å regne for rettighetshavers aksept for gjennomføring av tiltaket. En godkjenning blir da gitt under forutsetning av at tiltaket:

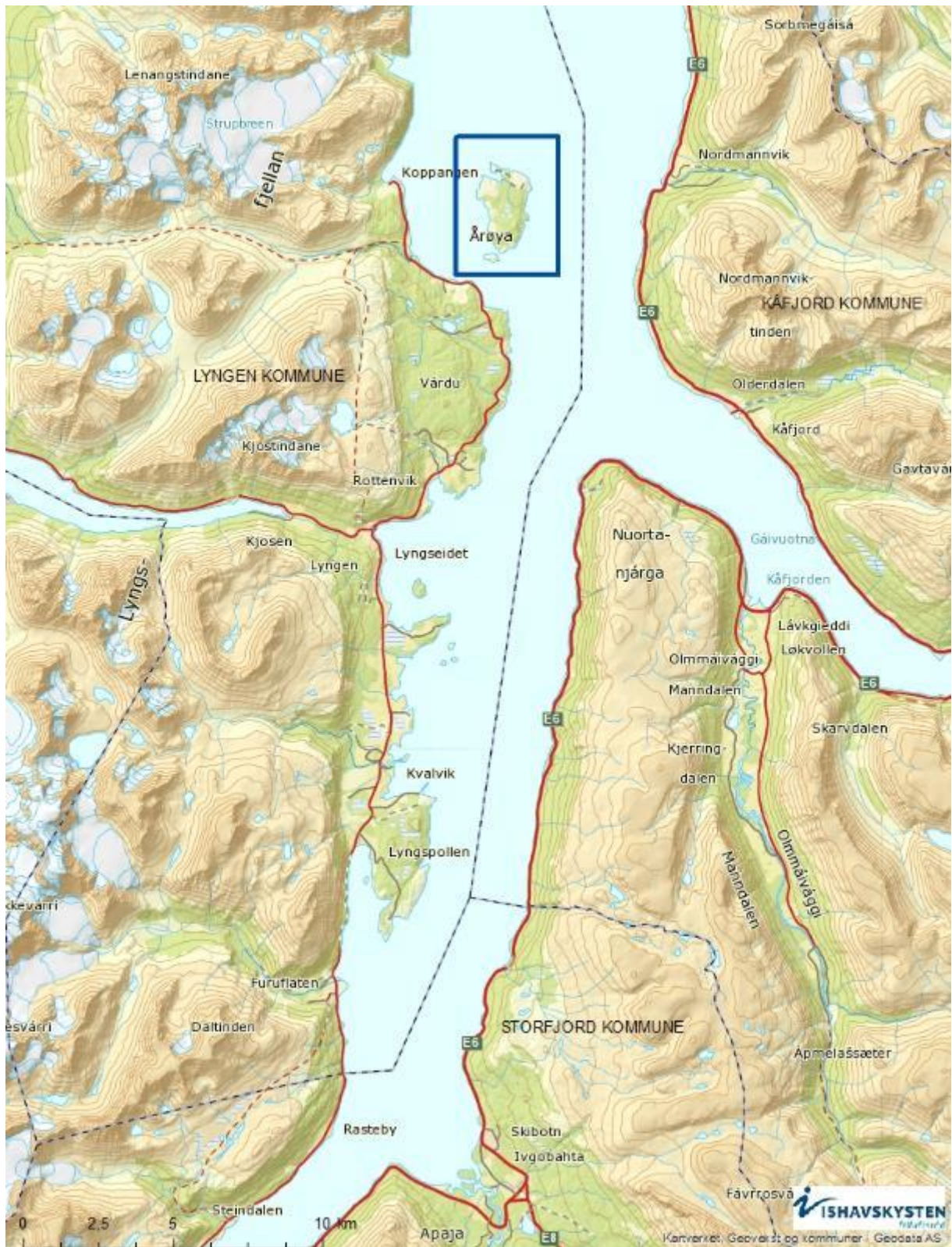
- er i tråd med formålet for sikringen
- utføres på en naturvennlig måte
- ikke er ødeleggende for biologisk mangfold og kulturminner

En godkjenning av forvaltningsplan er kun en aksept for at tiltaket kan gjennomføres. I tillegg er det en forutsetning at alle andre nødvendige tillatelser blir innhentet før gjennomføring av tiltaket.

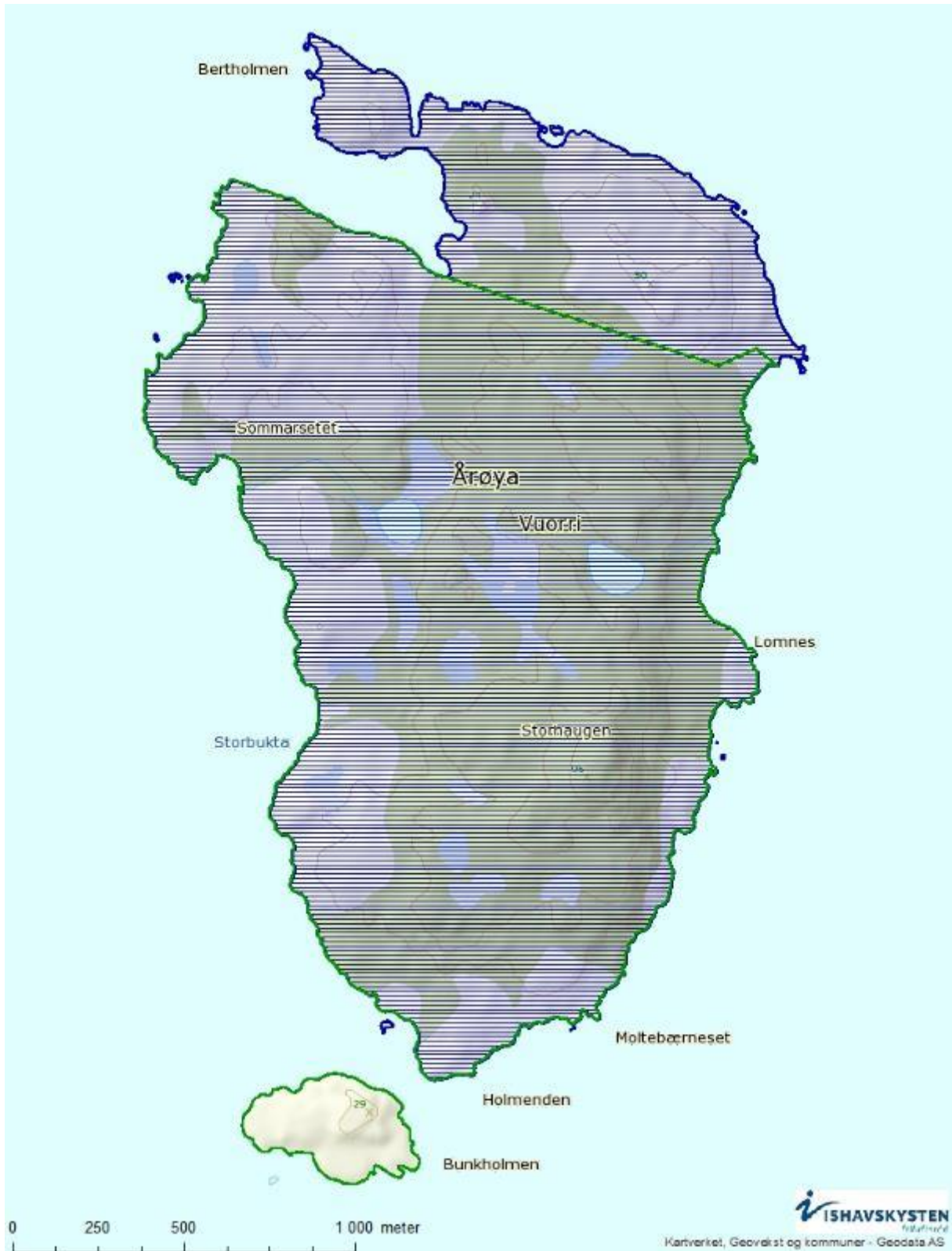
I områder som er statlig sikra kan staten gi økonomisk støtte til opparbeiding, tilrettelegging, vedlikehold og skjøtsel. Aktuelle tiltak er for eksempel informasjonstavler, tilrettelegging for personer med nedsatt funksjonsevne, opparbeiding av turveier og turstier, plasser for parkering, toalett og renovasjonsordning, badebrygge, tilplantning mv. Skjøtsel er tiltak som blir gjennomført på økologisk grunnlag, for å opprettholde en bestemt natur- eller kulturtilstand. Tilskuddsordningen er forbeholdt kommuner og interkommunale friluftsråd, og søknad sendes til fylkeskommunen. Det gis ikke statlig støtte til drift av friluftslivsområder.

Det *formelle* ansvaret for drift og tilsyn med friluftslivsområdet har kommunen eller friluftsrådet (i noen få tilfeller fylkeskommunen). Drifts- og tilsynsansvaret omfatter daglig tilsyn, holde orden i området, etablering av tilretteleggingstiltak, drift og vedlikehold av eksisterende tilretteleggingstiltak og atkomstveier, vedlikehold av informasjonsskilt o.l. Det er ikke noe i veien for at det *praktiske* drifts- og tilsynsansvaret kan overlates til for eksempel en ideell organisasjon eller velforening gjennom egen avtale, men slike avtaler fritar ikke kommunen eller friluftsrådet (ev. fylkeskommunen) fra det formelle ansvaret.

4. Kart over området



Årøya ligger på vestsida av Lyngenfjorden, utenfor Koppangen, ca 15 km fra Lyngseidet.
(Kart: Ishavskysten friluftsråd)



Det blåskraverte området viser avgrensingen til det statlig sikra friluftsområdet. Grønn avgrensing viser vernegrensen til Årøya landskapsvernområde. (Kart: Ishavskysten friluftsråd)



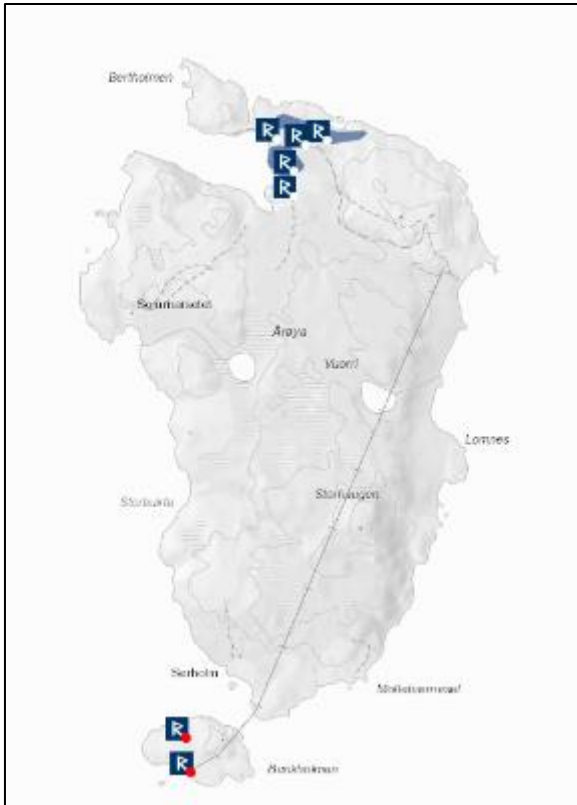
Kartinformasjon / Kártadiedut / Map information

 Informasjon Information	 Gjestebrygge Guest pier	 Åpen bu Shelter	 Bål plass Camp fire site	 Tursti fottur Hiking trail
 Gapahuk Lean-to shelter	 Toalett Toilet	 Grillplass Barbecue area	 Rasteplass Picnic area	 Unntatt restriksjon Except from restriction area
 Brygge Pier				

Kart over Årøya og Bonken. Det statlig sikrede friluftslivsområde utgjør hele Årøya, mens Årøya landskapsvernområde er i grønn skravur og inkluderer Bonken (Kart: Landskapsvernområde forvalteren).

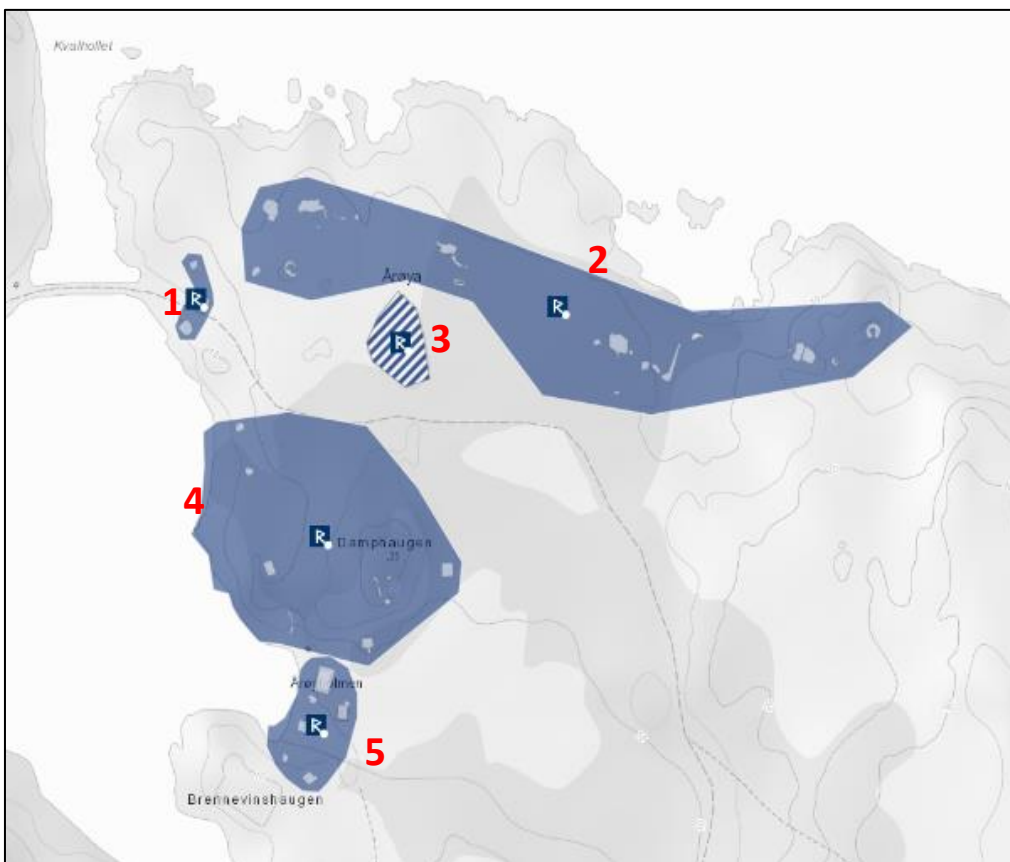


Det meste av aktivitet i tillegg til tilretteleggingen på Årøya, forekommer på nordsiden av Årøya, utenfor verneområdet (grønn linje). Tilretteleggingen består av informasjonstavler, badstue, grillhus med informasjonstavler om lokal historie (kunnskapslager), utedo, grill og bål plasser, kai med flytebrygge og gapahuk. (Kart: Ishavskysten friluftsråd).



Skjermdump fra kulturminnedatabasen Askeladden over kulturminner på Årøya.

På Bunkholmen i sør (utenfor det statlig sikra friluftsområdet) ligger to lokaliteter. Nord på Bunkholmen et gravminne med beskrivelse «Gravplass der informant Torleif Lidvart Eriksen forteller at der er det begrav en mann og en bjørn i samme grav. Det betydde at de var omkommet i samme "slagsmålet"». Sør på Bunkholmen et annet gravminne, med beskrivelse «Gravplass, syd for et berg (Hantoberget), under en flat stein.» samt «Bjørnegrav. Gravplassen skal ligge i en liten bergvegg på vestsida av holmen. Bergveggen er tre meter høy og ligger ved foten av ei storsteinet ur. [...] Nyere dateringer og undersøkelser [...] viser at beinematerialet stammer fra tre fra bjørn og dateres til 650-780 e.Kr.»



Oversikt over kulturminner på nordsiden av Årøya, fra kulturminnedatabasen Askeladden. Her ligger også all fysisk tilrettelegging for friluftslivet, og mesteparten av aktiviteten gjennomføres her. Området ligger utenfor landskapsvernområdet. Kartet vil bli oppdatert når de nye registreringene gjort i kartleggingen i 2020/2021 er lagt inn i Askeladden.

Kulturminneregistrering 1: Beskrivelse fra Askeladden: «To eldre tufter/overgrodde syllesteinsmurer. En ruin, trolig krigsminne ført opp på eldre grunnmur.» Enkeltminner i området er grunnmurer/hustufter, ruin, grunnmurer – syllesteinsmur.

Kulturminneregistrering 2: Beskrivelse fra Askeladden: «Tysk kystfort etablert 1942». Enkeltminner i området er kanonstillinger, en kanonstilling med brystvern og løpegang, betongfundament etter kanonstilling, dekningsrom, nærforsvarsstillinger, løpegrav.

Kulturminneregistrering 3: Beskrivelse fra Askeladden: «Bunker i fjell med ytre anlegg. Støpt igjen». Enkeltminner i området.

Kulturminneregistrering 4: Beskrivelse fra Askeladden: «Tysk kystfort med ytre anlegg og fjellanlegg i Damphaugen ved det gamle handelsstedet. Etablert i 1942. Uttal av masser er deponert inn til Damphaugen. Det finnes tilhørende installasjoner på andre deler av Årøyholmen blandet med kald krigs kulturminner.» Enkeltminner i området er lavett etter luftvernskyts, røykeri, skyttergrav – løpegrav, skytterstilling, mur, trapp i naturstein og betong samt ruiner.

Kulturminneregistrering 5: Beskrivelse fra Askeladden: Gårdsanlegg – handelssted: «Grunnmurer og tufter etter handelssted, gårdsbosetning og 2. verdenskrig. Handelsstedet var i drift fra 1784 til 1902.». Enkeltminner i området er grunnmurer, ruiner og nausttuft.



- | | | |
|-------------------------------|-----------------------------|---------------------------------------|
| 1. Utrast ruin, to ildsteder. | 6. Gjengrodd syllesteinsmur | 11. Våningshus |
| 2. Gjengrodd syllesteinsmur | 7. Gjengrodd syllesteinsmur | 12. Svakt markert tuft |
| 3. Gjengrodd syllesteinsmur | 8. Tuft etter våningshus | 13. Nedgravd tuft av stein og betong. |
| 4. Grunnmur med betongkasse. | 9. Mulig gammetuft/torvbu | 14. Mulig nausttuft. |
| 5. Gjengrodd syllesteinsmur | 10. Bislag tilknyttet 11. | |

Kartet viser registrerte tufter på Årøyholmen. Noen av tuftene som er registrert mellom Bertholmen og Vågen kan trolig dateres til Wasmuths og Wennebergs drift på handelsstedet, men sikker identifisering kompliseres av senere aktivitet, særlig tysk virksomhet i området. Ytterligere befaringer ble gjort i 2021. Registreringer av kulturminner på Årøya, 2020. Kilde: Rapport, Nord-Troms museum.

5. Områdebeskrivelse/status

Gnr/ Bnr	FS-nummer naturbase.no	Sikrings form	Sikret år	Areal (da)	Grunneier	Forvaltning og drift	Nær- område?
104/1	FS00001772	<input checked="" type="checkbox"/> Erverv <input type="checkbox"/> Avtale	2005	3414	<input type="checkbox"/> Stat <input checked="" type="checkbox"/> Kommune/ friluftsråd <input type="checkbox"/> Privat	Lyngen kommune	<input type="checkbox"/> Ja <input checked="" type="checkbox"/> Nei
Kommentarer		Koordinater: 69°40'10.18"N, 20°57.94E					

	Forklaring	Beskrivelse
Naturgrunnlag	<i>Kort om flora og fauna, landskap, naturtype, evt rødlistearter etc</i>	<p>Oppdatert beskrivelse av naturgrunnlaget i landskapsvernområdet, basert på NIN-kartlegging (2021), vil foreligge når forvaltningsplanen for landskapsvernområdet på Årøya ferdigstilles i løpet av 2022.</p> <p>Årøya (med unntak av Bertholmen) ble fredlyst som egg- og dunvær i 1805, 1822, 1844 og 1914, og var det fram til 1982. Arter som hekker på øya, svartbak, krykkje, rødnebbterne, fiskemåke, teist, ærfugl og grågås. Det er observert elg på øya – elgen svømmer mellom fastlandet og øya. Elg er også observert svømmende fra Kåfjord.</p> <p>Nibio har foretatt en vegetasjons- og beitekartlegging.</p> <p>Omtrent halvparten av området er dekket av skog, mest bjørk, men også en del osp og vier. Furu er registrert. De dominerende vegetasjonstypene er blåbærbjørkeskog og krekinghei i skogløse rabbeområder. Over hele øya er det små partier med myr.</p> <p>Rundt den tidligere bebyggelsen på Sommarset i nordvest og ved Sørholm i sør er det kulturbetinget vegetasjon. Det finnes en del interessante kulturmarksplanter rundt husene ved det gamle bruket innerst i Vågen. Det er også registrert kalkkrevende arter på øya. Av strandvegetasjon er det en kjent at det finnes en rullesteinsstrand med frodig urtevegetasjon i tangvollen.</p>

<p>Kulturminner</p>	<p><i>Kort om evt kulturminner i området og hensyn til disse</i></p>	<p>Det er registrert løsfunn fra yngre steinalder på øya. Ruiner etter tidligere bosetting finnes flere steder.</p> <p>Se kulturminner på kart fra Askeladden (kulturminnebasen) i kapp 4. Utdrag fra Askeladden:</p> <p>Årøya:</p> <p>«M) Omtrent midt på holmen, rett øst for den midterste gård, er i skogen et ildsted, som vi grov frem ved vårt besøk i 1961. Det er firkantet, bygd av rett store steiner, 1,0 x 0,8 m. Det var trekull i det, men ellers ble det ikke gjort funn. Alderen er helt uviss. Det var ikke tegn til at det hadde vært inne i en huskonstruksjon, må altså være utendørs eller fra et telt.</p> <p>N) På østsiden av holmen, rett øst for den nordligste gård, er en forhøyning 10 x 8 m, visst en naturlig bergknaus, men med mange løse steiner oppå, ca 1,75 m høy. Ovenpå den er en tuft, 4 x 4 m, nemlig en firkantet syldmur av en enkel rekke større steiner. I midten er en steinsamling som kan være en grue. Alderen er uviss. Stedet ligger lavt og bare 30 m fra sjøen.</p> <p>O) Ca 100 m SV for foregående og ca 30 m fra sjøen er en tuft, kvadratisk, 4,5 x 4,5 m, nemlig en enkel syldesteinsrekke med dør i nordveggen. Gulvet er hellelagt, ildsted synes ikke. Den virker ikke gammel. Mellom N og O er det en myr.</p> <p>P) Ca 500 m sør for foregående er det helt ned mot stranden en stump av en voll av steiner og 3 steindunger. Det er formodentlig restene av en mislykket åkerrydning fra nyere tid.»</p> <p>I tillegg er det gjort registreringer av kulturminner på Årøya i 2020 og 2021 av Nord-Troms museum, Troms og Finnmark fylkeskommune og Sametinget. Registreringene gjort i 2020 finnes rapporten: Registreringer av kulturminner på Årøya 2020, av Nord-Troms museum. Forvaltningsplanen vil bli oppdatert når alle funnene er lagt inn i Askeladden.</p>
<p>Bygninger</p>	<p><i>Nevn evt bygninger på området og omtal kort bruken av og ansvaret for disse</i></p>	<p>En gammel militær garasje er ombygd til grillhus/ lagerbygg. Det er skiftet bordkledning på bygget, og det er satt inn dør i stedet for port. Olderdalen båtforening har satt inn vindu og nytt tak, samt panel på veggene inne.</p> <p>Toalett med rampe – av typen snurredo. Dette bygget ble satt opp våren 2010. Gapahuk på Ørnhaugen. Badstu satt opp ved kaia i 2021.</p>

Adkomst/kommunikasjon	<i>Adkomst til området, tilgjengelighet og offentlig kommunikasjon</i>	Området kan bare nås ved hjelp av båt, kajakk eller lignende – har kai og 2 flytebrygger som er montert etter hverandre. Det er kjøpt inn og montert en lengre og bredere landgang enn den opprinnelige. Dette for at kaia skal være lettere tilgjengelig for rullestolbrukere. Stigningen er likevel for bratt til at den kan betraktes som universell.
Egnet bruk	<i>Vurdering av hvilke aktiviteter området egner seg for</i>	<input checked="" type="checkbox"/> Turgåing <input type="checkbox"/> Sykling <input checked="" type="checkbox"/> Bading <input type="checkbox"/> Klatring <input checked="" type="checkbox"/> Båttutfart <input checked="" type="checkbox"/> Fiske <input checked="" type="checkbox"/> Lek, rekreasjon <input checked="" type="checkbox"/> Telting annet - _____
Eksisterende tilrettelegging	<i>Tilretteleggings-tiltak i området før planperioden (inklusive tilrettelegging for funksjonshemmede)</i>	<p>Det gjenstår en del for at toalettet og grillhuset er HC-tilpasset, men det har potensiale for å bli det.</p> <p>Olderdalen båtforening har kjøpt inn ny flytekai i stål for egne midler. De har også reparert grillhuset med panel og reparasjon av toalett, med egne midler. Båtforeninga og Olderdalen jeger- og fiskerforening har de seneste årene også jevnlig vært ute og sjekket og reparert kaianlegget etter hard vind og storm. Gapahuk satt opp av Lyngen kommune.</p>
Annet	<i>Andre relevante forhold</i>	<p>Årøya er etter at Forsvaret trakk seg ut blitt en mye besøkt perle i Lyngenfjorden. Øya blir mye besøkt på godværsdager, og det kan bli mange fritidsbåter i havna. Det antas at bruk av holmen vil ta seg opp enda mer i årene som kommer. Det er et stort behov for å få merket leia inn til havna. Det har vært en del "nestenulykker" på grunn av at det er grunne områder og skjær som ikke er merket.</p> <p>Ettersom flere tar holmen i bruk vil det kunne bli behov for å etablere/presisere noen adferdsregler for bruk av området. Området er et offentlig område, og det er derfor viktig at alle som besøker området tar hensyn til andre besøkende, samt kulturminner, dyre- og plantelivet på øya. Videre er det en fordel at alle som besøker området tar med seg søppel og tomgods tilbake til fastlandet.</p> <p>Årøya har stor potensiale som formidlingsarena til et stort antall elever i alle tre kommuner. Nord-Troms museum skal utarbeide et digitalt undervisningsopplegg om Årøya som gjøres tilgjengelig for alle skolene i regionen.</p>

6. Behov for tiltak i planperioden

I tabellen skal både tiltak som er nødvendige å gjennomføre for at området skal kunne brukes, og tiltak som er ønskelig for å øke bruken av området føres opp. Under kostnad skal de forventede kostnadene ved gjennomføring av tiltaket føres opp. I noen tilfeller er det vanskelig å beregne kostnadene, men det er viktig at de beregnes så godt som mulig. Dette kan for eksempel gjøres ved innhenting av anbud, eller ved å undersøke erfaringstall hos andre kommuner eller friluftsråd.

nr	Tiltak (i prioritert rekkefølge)	Beskrivelse	Utføres av/ Ansvar	Gjenn omfør es år	Kostnad (søknads- sum)
1	Merking av innseilingen til Årøya	Det har vært mange nesten-ulykker ved at båter har kjørt på grunne områder. Disse grunnene må merkes så snart som mulig.	Kystverket, Lyngen kommune	2022	Kystverket
2	Ny flytekai	Den ytterste delen av flytebrygga er dårlig, og bør byttes ut. Kaia går i oppløsning og er snart 30 år gammel, og driftsansvarlig vet ikke om de klarer å sette den sammen flere ganger. Loddene bør også tas opp og nye kjettinger bør settes på for å holde flytekaiene på plass.	Olderdalen JFF, Ishavskysten friluftsråd	2022	Material og transport-utgifter: 240 000,-
3	Reparasjon av kaia	Noen av stolpene som holder oppe kaia er gått av og må erstattes og boltes fast i berget under kaia. Noen tverrbjelker (2"toms 6) som stiver av kaia må byttes ut, de er brukket/ tært opp.	Olderdalen JFF	2022/ 23	Transport av materialer: 10 000,- Innkjøp av materialer og bolter mm. 5 000
4	Minnesmerker til russiske fangegraver	Gravene til russiske fanger er lokalisert. Det bør settes opp et gravkors eller minnesmerke til disse. Kostnadene går til produksjon, transport og montering av disse.	Kultur-departementet	2022	Kulturdept.
5	Rydde sti til krigsfangegravene, inkludert klopping over grøft ved veien	Langs veien, NV for Hamna ligger de sovjetiske krigsfangegravene. Stien dit må ryddes og bedre over grøfta med klopping.	Ishavskysten friluftsråd	2022	5 000,-
6	Blinking og rydding av skog rundt kaldkrigsanlegget på Ørnhaugen	For å åpne opp landskapet rundt anlegget må det ryddes skog. Trærne som skal tas ut skal blinkes først.	Blinking: Nord-Troms museum, Troms og Finnmark fylkeskommune.	2022	8 000,-

			Uttak av trær: Lyngen kommune, Ishavskysten friluftsråd.		10 000,- Lyngen kommune
7	Rydde vegetasjon rundt kommandobunker	Kommandobunker nord for Damphaugen er i ferd med å vokse igjen av skog. Det må fjernes en del trær i/ ved anlegget.	Lyngen kommune, Ishavskysten friluftsråd.	2022	5 000,-
8	Rydde trapp ned til kommandobunkeren	Trappa er full av jord og vegetasjon og må måkes fram	Lyngen kommune, Ishavskysten friluftsråd.	2022	5 000,-
9	Sikre brønn bak Damphaugen	Mellom Damphaugen og handelsstedet	Lyngen kommune	2022/ 2023	2 000,-
10	Sikre sjakter ved fjellanlegget	Det er flere sjakter rundt anleggene som er til fare for mennesker og dyr. Disse må sikres slik at ingen faller i sjakta.	Lyngen kommune	2022/ 2023	4 000,-
11	Det skal vurderes om man skal etablere ny sti rundt Damphaugen	Ved Damphaugen er det mye å oppleve. Ved å etablere en sti i området kan man vise fram tufter fra handelsstedet og fra krigen.	Nord-Troms museum, TFFK	2022	Nord-Troms museum, TFFK
12	Digitalt undervisningsopplegg om Årøya	Nord-Troms museum har som et av sine sentrale satsingsområder å gi skoleverket i regionen et godt pedagogisk tilbud knyttet til regionens kulturhistorie. Derfor vil det jobbes fram et digitalt undervisningsopplegg om Årøya. Dette gjøres tilgjengelig for alle skolene i regionen.	Nord-Troms museum Egeninnsats: 24 000 kr	2022- 2023	Nord-Troms museum
13	Turskilt/ retningskilt	Det er behov for retningskilt på turveien fra havna retning Ørnhaugen i kryssene til: <ul style="list-style-type: none"> • handelsstedet • krigsgraver • kommandobunker 	Ishavskysten friluftsråd	2022- 2023	5 000,-
14	Informasjonstavler om kulturhistorie og friluftsliv	Det er ønskelig å sette opp informasjonstavler på følgende fire lokaliteter: <ul style="list-style-type: none"> • Handelsstedet • Dekningsrom ved veien • Kaldkrigsanlegget på Ørnhaugen • Kommandobunkeren nord for Damphaugen 	Troms fylkeskommune, Sametinget, Nord- Troms museum og Ishavskysten friluftsråd Evt kommunene Lyngen, Storfjord og Kåfjord	2023- 2024	80 000,-

		Skilting på alle tre språk (bokmål, kvensk, nordsamisk) der dette er mulig, i tillegg til engelsk.			
15	Å etablere to permanente (tørrmurte) bålplasser med sittegrupper rundt	Økt bruk gir økt behov for flere faste bålplasser. <i>Sittegrupper kan være slike som produseres av Lyngsalpan vekst.</i>	Olderdalen JFF	2022	25 000,-
16	Informasjonstavle om landskapsverneområdet	Dagens informasjon består av et slitt laminert ark. Det må oppdateres til ordentlig tavle etter malen for landskapsvernområder.	Landskapsvern-områdeforvalter	2022	LVO-forvalter
17	Innrede grillhytta med brisk, hyller, stoler	Det er behov for å gjøre huset som fungerer som grillhytte/bu hyggeligere.	Olderdalen JFF	2023	20 000,-
18	Benker	Langs turstiene	Ishavskysten friluftsråd og Olderdalen JFF	2023	20 000,-
19	Rydde vegetasjon rundt vestlig kanonstilling	Nord på Årøya er det flere kanonstillinger som trenger at det ryddes rundt for å øke opplevelsesverdien av kulturminnet. Hva som skal ryddes må blinkes av Nord-Troms museum og Troms og Finnmark fylkeskommune.	Ishavskysten friluftsråd og Lyngen kommune.	2023	Lyngen kommune 5 000,-
20	Rydde vegetasjon rundt midterste kanonstilling	Nord på Årøya er det flere kanonstillinger som trenger at det ryddes rundt for å øke opplevelsesverdien av kulturminnet. Hva som skal ryddes må blinkes av Nord-Troms museum og Troms og Finnmark fylkeskommune.	Ishavskysten friluftsråd og Lyngen kommune	2024	Lyngen kommune 5 000,-
21	Rydde vegetasjon rundt østlig kanonstilling	Nord på Årøya er det flere kanonstillinger som trenger at det ryddes rundt for å øke opplevelsesverdien av kulturminnet. Hva som skal ryddes må blinkes av Nord-Troms museum og Troms og Finnmark fylkeskommune.	Ishavskysten friluftsråd og Lyngen kommune	2025	Lyngen kommune 5 000,-
22	Informasjonstavle om det statlig sikra friluftsområdet	Tavla som ble satt opp i 2017 er midlertidig. Når mesteparten av tilretteleggingen er utført, skal en ny tavle lages. Kostnader dekkes layout, produksjon, transport og montering.	Ishavskysten friluftsråd	2026	20 000,-

				Totalt	459 000,-
--	--	--	--	---------------	------------------

**Tiltak som kan gjøre det enda mer attraktivt å bruke området
(tiltak ut over ovennevnte/ tiltak på lang sikt)**

Panoramatavle. Det er ønskelig at Ørnhaugen på sikt kan utvikles med panoramatavle (Ørnhaugen panorama) som bl.a viser hva man kan se fra denne høyden. Eksempel: Hvilke fjell en kan se og høyden på dem.

Ny grillhytte. Ved økt bruk kan det være behov for å etablere en grillhytte i tillegg til dagens grillhus.

Strøm på Storhaugen. Etablere strøm på Storhaugen ved radarplassen for å kunne f.eks. arrangert minikonsert sommertid med flott utsikt. Strømkabelen ligger allerede der.

7. Driftsplan for planperioden

Minst like viktig som tilretteleggingstiltakene, er driftstiltakene. Planen foreslår hvem som har ansvar for de ulike tiltakene, hvor ofte de skal utføres, samt gir en estimert årlig kostnad. Målet er å opprettholde standarden på friluftsområdet etter tilretteleggingstiltakene, og komme slitasje og forfall i forkjøpet. Staten gir ikke økonomisk støtte til drift og tilsyn av området. Det kan likevel være nyttig for kommunen/friluftsrådet, og også for fylkeskommunen, å ha oversikt over områdets årlige driftsutgifter.

Det foreligger samarbeidsavtale mellom Lyngen, Storfjord og Kåfjord kommune om drift og tilsyn. Hver kommune bidrar fast med kr 10 000 årlig. Lyngen kommune administrerer driftsmidlene og utbetaling av godtgjørelse til Olderdalen jeger og fiskerforening jf egen avtale.

nr	Løpende oppgaver; årlig	Hypighet	Årlig kostnad	Ansvar	Merknad
1	Vedlikehold av gjerder før sau slippes ut på beite	Årlig før beitesesongen starter	Kostnaden dekkes av beitebrukerne jf beiteavtale	Lyngen kommune/ Lyngen villsaulag	I 2010 ble det inngått en beiteavtale mellom Lyngen villsaulag og Lyngen kommune. Avtalen bør gjennomgås og evt oppfriskes.

2	Rydding av søppel	Ukentlig i høysesongen	4.000,-	Olderdalen JFF (etter avtale)	
3	Renhold av toalett/kjøp av bark, toalettpapir, vaskemiddel	Jevnlig, ved behov	5.000,-	Olderdalen JFF (etter avtale)	
3	Molo	Årlig	2.000,-	Olderdalen JFF (etter avtale)	
4	Bruk av båt ved tilsyn	5 turer årlig	5.000,-	Olderdalen JFF (etter avtale)	
5	Vedlikehold av anlegg (maling, impregnering)	Årlig	2.000,-	Olderdalen JFF (etter avtale)	
6	Diverse (for eksempel rydde vegetasjon fra veg og anlegg)		2.000,-	Olderdalen JFF (etter avtale)	
	Sum årlig kostnad:		20.000,-		

nr	Større og sjeldnere oppgaver	Hyppighet	Kostnad	Ansvar	Merknad
1	Rydde skog på vegen til Ørnhaugen	Hvert 3. år	2.000,-	Lyngen kommune	Lyngen kommune koordinerer mot alle tre kommunene, evt andre
2	Rydde skog rundt anleggene/stillingene	Hvert 3. år	2.000,-	Kommunene/ Olderdalen JFF (etter avtale)	Lyngen kommune koordinerer.
3	Utbedring av kaianlegget	Hvert 3. år	3 000,-	Olderdalen JFF (etter avtale)	Det er stort behov for å holde av en del midler da sjakler på lodd/ anker jevnlig må skiftes.
	Sum:		7 000,-		

8. Fotografier



Kaianlegget 2019. (Foto: Tine Marie Hagelin)



Moloen og Bertholmen i bakgrunnen. 2019. (Foto: Tine Marie Hagelin)



Gapahuk satt opp av Lyngen kommune i 2019, med gjerde rundt for å forhindre at beitedyrene tar seg inn.
(Foto: Tine Marie Hagelin)




Infotavle om det statlig sikrede friluftslivsområdet, som står på kaia på Årøya. (Foto: Toril Skoglund)



Eksempel på hvordan beiting på Årøya har åpnet landskapet. Foto fra 2010 (Oddrun Skjemstad) og 2019 (Toril Skoglund).



Ærfuglreir på holmen (Foto: Oddrun Skjemstad)



Gammel bunkers. (Foto: Tine Marie Hagelin)



Gammel garasje, brukt som «grillhus». (Foto: Toril Skoglund)



Grillhuset brukes også som kunnskapslager for lokal historie. (Foto: Toril Skoglund)



Liten vik sør for Damphaugen på nordøya. Her var det tidligere bosetting/handelssted og man kan fortsatt se de gamle grunnmurene. (Foto: Tine Marie Hagelin)



Beitepreget landskap. (Foto: Tine Marie Hagelin)



Markering og kransnedleggelse på to sovjetiske krigsfangere grav (2020) (Foto: Toril Skoglund).



Badstua under oppsetting (Foto: Harry Nilsen).

10. Vedlegg

- Vedlegg 1** Forskrift om Verneplan for kystregionen i Troms fylke, vedlegg 4, Årøya landskapsvernområde med dyrelivsfredning, Lyngen kommune, Troms.
- Vedlegg 2** Samarbeidsavtale om Årøyholmen mellom kommunene Storfjord, Lyngen og Kåfjord, 2020.
- Vedlegg 3** Avtale mellom Ishavskysten friluftsråd og Lyngen kommune om ansvar for statlig sikra friluftsområder i Lyngen kommune. 2019.
- Vedlegg 4** Samarbeidsavtale mellom Lyngen, Storfjord og Kåfjord kommuner og Olderdalen Jeger & Fiskerforening om drift og vedlikehold.

Vedlegg 1 Forskrift om Verneplan for kystregionen i Troms fylke, vedlegg 4, Årøya landskapsvernområde med dyrelivsfredning, Lyngen kommune, Troms.

10.11.2015 Forskrift om Verneplan for kystregionen i Troms fylke, vedlegg 4, Årøya landskapsvernområde med dyrelivsfredning, Lyngen kommune, Troms - ...



Forskrift om Verneplan for kystregionen i Troms fylke, vedlegg 4, Årøya landskapsvernområde med dyrelivsfredning, Lyngen kommune, Troms.

Dato	FOR-2004-06-04-845
Publisert	II 2004 hefte 3
Ikrafttredelse	04.06.2004
Sist endret	FOR-2013-03-15-284 fra 01.07.2013
Endrer	
Gjelder for	Lyngen kommune, Troms.
Hjemmel	LOV-1970-06-19-63-§5, LOV-1970-06-19-63-§6, LOV-1970-06-19-63-§14, LOV-1970-06-19-63-§21, LOV-1970-06-19-63-§22, LOV-1970-06-19-63-§23 jf LOV-2009-06-19-100-§77
Kunngjort	17.06.2004
Rettet	
Korttittel	Forskrift om Årøya landskapsvernområde

Fastsatt ved kgl.res. 4. juni 2004 med hjemmel i lov 19. juni 1970 nr. 63 om naturvern § 5, jf. § 6 og § 14 og § 21, § 22 og § 23. Fremmet av Miljøverndepartementet. Endret ved forskrift 15 mars 2013 nr. 284 (i kraft 1 juli 2013).

§ 1. Avgrensning

Landskapsvernområdet berører følgende gnr./bnr. i Lyngen kommune: 104/1, 104/2, 104/3, 104/4, 104/5, 104/6 og 104/7. Verneområdet dekker et areal på 2.947 dekar, alt er landareal. Grensene for verneområdet framgår av kart¹ i målestokk 1:10.000, datert Miljøverndepartementet mai 2004. De nøyaktige grensene for verneområdet skal avmerkes i marka. Knekkpunktene skal koordinaffestet. Forskriften med kart oppbevares i Lyngen kommune, hos Fylkesmannen i Troms, i Direktoratet for naturforvaltning og i Miljøverndepartementet.

¹ Kart utelatt.

§ 2. Formål

Formålet med vernet er å bevare ei middels stor øy og en holme i Lyngenfjorden med deres natur- og kulturlandskap og med tilhørende dyreliv. Området har særlig betydning som hekkeområde for sjøfugl i indre fjordstrøk i Troms.

§ 3. Vernebestemmelser

For landskapsvernområdet gjelder følgende bestemmelser:

1. Det må ikke iverksettes tiltak som vesentlig kan endre landskapets art eller karakter. Eksempler på dette er: oppføring av nye bygninger, anlegg og varige og midlertidige innretninger, opplag av båter, hensetting av campingvogner, brakker o.l., fremføring av nye luftledninger, jordkabler og kloakkledninger, bygging av veier, nyplanting, drenering og annen form for tørrlegging, uttak, oppfylling og planering av masse, ny utføring av kloakk eller andre konsentrerte forurensningstilførsler, henleggelse av avfall, gjødsling og bruk av kjemiske bekjempningsmidler. Opplistingen er ikke uttømmende. Fylkesmannen avgjør i tvilstilfeller om et tiltak må anses å

endre landskapets art eller karakter vesentlig.

2. Pattedyr og fugler, herunder reirplasser og hiområder, er fredet mot enhver form for skade, ødeleggelse og unødig forstyrrelse. Nye dyrearter må ikke innføres. Hunder skal holdes i bånd.
3. I tiden f.o.m. 1. mai t.o.m. 15. juli er det forbud mot ilandstigning og ferdsel på Årøya. Unntak fra dette er fra Kvennesbukta til Ytre Moltebærnesbukta på østsiden, og fra Sommarsetneset til Storbuktneset på vestsiden av Årøya. For unntakene gjelder ferdselen kun i et 100 m bredt belte fra sjøen (se kart).¹
4. Motorferdsel på land og i ferskvann er forbudt. Start og landing med luftfartøy og lavtflyging under 300 m er forbudt.

1 Kart utelatt.

§ 4. *Generelle unntak*

Bestemmelsene i § 3 er ikke til hinder for:

1. Gjennomføring av militær operativ virksomhet og rednings-, ambulans-, politi-, brannvern-, og oppsynsvirksomhet, samt gjennomføring av skjøtsels- og forvaltningsoppgaver bestemt av forvaltningsmyndigheten.
2. Vanlig jordbruksdrift på tidligere utnyttede jordbruksarealer, herunder åkerbruk, slått og motorferdsel i forbindelse med dette.
3. Drift og vedlikehold av Kystverkets anlegg og nødvendig ferdsel i forbindelse med dette arbeidet.
4.
 - a. Drift og vedlikehold av eksisterende energi- og kraftanlegg, dog ikke i perioden f.o.m. 1. mai t.o.m. 15. juli på arealer med ferdselsrestriksjoner, jf. § 3, nr. 3. Bruk av motorisert transport krever egen tillatelse jf. § 5, nr. 1.
 - b. Nødvendig istandsetting ved akutt utfall. Ved bruk av motorisert transport skal det i etterkant sendes melding til forvaltningsmyndigheten.
 - c. Oppgradering/fornyelse av kraftledninger for heving av spenningsnivå og øking av linjetverrsnitt når dette ikke forutsetter vesentlige fysiske endringer i forhold til verneformålet. Bruk av motorisert transport krever egen tillatelse jf. § 5, nr. 1.

Bestemmelsene i § 3, nr. 1-3 er ikke til hinder for:

5. Utøvelse av fiske og ferdsel på land i forbindelse med bruk av fortøyningsfester, i medhold av fiskerilovgivningen og lakse- og innlandsfiskloven.
6. Rettighetshavers rett til å ta bort egg og dun i samsvar med viltloven.
7. Nødvendig ferdsel for rettighetshavere i forbindelse med næringsvirksomhet og tilsyn med eiendom, og utøvelse av rettighet i medhold av straffelovens § 400 om moltebærland.
8. Beiting og bruk av gjeterhund i kontrollerte former i denne forbindelse. Miljødirektoratet kan av hensyn til verneformålet ved forskrift regulere beitetrykket i hele eller deler av området.
9. Opplag av båt på fast plass til eget bruk for grunneierne.

Bestemmelsene i § 3, nr. 1-2 er ikke til hinder for:

10. Jakt etter villlovens bestemmelser, og bruk av jakthund i denne sammenheng.
11. Jakt på sel i samsvar med gjeldende lover og forskrifter.
12. Uttak av trevirke til brensel, staur og lignende til bruk på stedet.
13. Vedlikehold av eksisterende bygninger, anlegg og gjerder.

0 Endret ved forskrift 15 mars 2013 nr. 284 (i kraft 1 juli 2013).

§ 5. *Eventuelle unntak etter søknad*

Forvaltningsmyndigheten kan gi tillatelse til:

1. Nødvendig motorferdsel i forbindelse med aktiviteter nevnt i § 4, nr. 4 a og c.
2. Motorferdsel i forbindelse med vedkjøring.
3. Oppføring av nye bygninger, gjerder og andre innretninger som er nødvendig for utøvelse av jordbruk i området.
4. Oppføring av hytter og andre bygninger i samsvar med forvaltningsplan, i områder der dette ikke vil forringe verneverdien vesentlig. Det kan stilles krav til utformingen av nye bygninger.
5. Oppføring av nye anlegg, flytting av anlegg, og tilbygg til eksisterende anlegg for Kystverket.
6. Etablering av fortøyningsfester i forbindelse med havbruk dersom det ikke strider mot formålet med vernet.
7. Etablering av fortøyningsfester for fiskeredskaper og båter.
8. Tiltak mot vilt som forårsaker vesentlig skade.
9. Oppgradering/fornyelse av krafledninger som ikke faller inn under § 4 nr. 4 c.

§ 6. Skjøtsel

Forvaltningsmyndigheten eller den forvaltningsmyndigheten bestemmer, kan gjennomføre skjøtselstiltak i samsvar med verneformålet. Det kan utarbeides forvaltningsplan, som kan inneholde nærmere retningslinjer for gjennomføring av skjøtselstiltak. Forvaltningsplan skal godkjennes av Miljødirektoratet.

0 Endret ved forskrift 15 mars 2013 nr. 284 (i kraft 1 juli 2013).

§ 7. Generelle dispensasjonsregler

Forvaltningsmyndigheten kan gjøre unntak fra forskriften når formålet med vernet krever det, for vitenskapelige undersøkelser, for arbeider av vesentlig samfunnsmessig betydning og i spesielle tilfeller dersom det ikke strider mot formålet med vernet.

§ 8. Forvaltningsmyndighet

Miljødirektoratet fastsetter hvem som skal ha forvaltningsmyndighet etter denne forskriften.

0 Endret ved forskrift 15 mars 2013 nr. 284 (i kraft 1 juli 2013).

§ 9. Ikrafttredelse

Denne forskriften trer i kraft straks.

Vedlegg 2 Samarbeidsavtale om Årøyholmen mellom kommunene Storfjord, Lyngen og Kåfjord. 2020.



Kåfjord kommune

Gáivuona Suohkan

Kalvuonen Kомуuni



Lyngen kommune



Storfjord kommune

Omasvuona Suohkan

Omasvuonon Kunta

SAMARBEIDSAVTALE OM ÅRØYHOLMEN

Det er inngått følgende samarbeidsavtale mellom Galvuotna-Kåfjord, Storfjord og Lyngen kommune om drift og vedlikehold av Årøyholmen, gnr/bnr 104/1 i Lyngen kommune.

1. Eiendommen ble overdradd til Lyngen kommune fra Staten v/ Forsvarsdepartementet v/Forsvarsbygg v/Skifte Eiendom 28.12.2005, til en pris av 1.2 mill. hvorav Miljødirektoratet bidro med et tilskudd på kr. 600.000, -.
2. Hver av kommunene betalte Inn kr. 200.000, - og anses som likeverdige parter når det gjelder eierskap og framtidig drift av frilufts formålet for eiendommen. Dette Innen de forutsetninger som Forsvarsdepartementet og Miljødirektoratet satt ved overdragelse av Årøyholmen til Lyngen kommune.
3. Kommunene vedtar å opprette ett oppgavefellesskap jmfør kommuneloven § 19-4 til å ivareta felles eierskap -og driftsansvar for Årøyholmen. Det opprettes et felles styre i samsvar med den samme paragraf.
4. Drift og vedlikehold skal ledes av styret som er sammensatt med en representant fra hver kommune, valgt av de respektive kommunestyre. Styret kan avtale at praktiske oppgaver knyttet til driften kan settes bort til en frivillig organisasjon for en avtalt godtgjørelse.
5. Lyngsalpan landskapsvernområde har forvaltningsansvaret for den delen av Årøyholmen som inngår i verneområdet og Ishavskysten forvalter det statlige sikra friluftslivsområdet.
6. Årøyholmen skal brukes til allment friluftslivsformål.
7. All bruk av Årøyholmen må skje Innen rammen av vedtatte vernebestemmelser. Jfr forskrift om Verneplan for Kystregionen i Troms fylke. Årøya landskapsvernområde med dyrelivsfredning, Lyngen kommune, Troms. Forskriften er gitt med hjemmel i lov med ikrafttredelse 04.06.04.
8. De deltakende kommunene skal ikke gjøre større Innskudd enn det som framgår av avtalens pkt.3 utover det som er nødvendig for drift -og tilrettelegging av fritidsaktiviteter. Dette gjelder evt. Brygga, toalett, grill, informasjonstavler mv.

9. Styret skal fremlegge forslag til økonomiplan og driftsbudsjett som skal godkjennes av de tre kommunene. Deriblant ett årlig innskudd til vedlikehold og drift.
10. Styret kan ikke ta opp lån eller forplikte kommunene på noen måte utover det som årlig framgår av godkjent budsjett. Ingen av kommunene forpliktes utover det som foreligger av vedtak i den enkelte kommune.
11. Styret utarbeider årsmelding som legges fram for de tre kommunene.
12. Endringer av avtalen må fremmes om styret som sørger for at forslaget tas opp i de tre kommunestyrer. Endring kan ikke skje uten konsensus.
13. Dersom noen av de tre kommunene ønsker å trekke seg ut avtalen, skjer dette med minimum ett års varsel. Innskudd eller tidligere års driftsutgifter blir ikke refundert.
14. Avtalen trer i kraft straks den er godkjent og underskrevet av de tre gjeldene kommuner. Avtalen gjelder i 10 år inntil eventuelt en av de tre kommunen ønsker å trekke seg ut av avtalen, jmfør pkt. 13.

Dato: 12.10.2020

Kåfjord kommune



Bernt Lyngstad

Ordfører

Storfjord kommune



Geir Varvik

Ordfører

Lyngen kommune



Dan-Håvard Johnsen

Ordfører

Vedlegg 3 Avtale mellom Ishavskysten friluftsråd og Lyngen kommune om ansvar for statlig sikra friluftsområder i Lyngen kommune. 2019.

Avtale mellom Ishavskysten friluftsråd og Lyngen kommune om ansvar for statlig sikra friluftsområder i Lyngen kommune

Fra 2019 tar Ishavskysten friluftsråd over ansvaret for økonomien og oppfølging av planlagte tiltak i de statlig sikra friluftsområdene i Lyngen kommune.

Per juni 2019 gjelder dette to områder; Årøyholmen og Sandvika.

Ishavskysten friluftsråd påtar seg ansvaret for å:

- Skrive og revidere forvaltningsplaner for områdene, og får de godkjent av Fylkesmannen/fylkeskommunen
- Søke midler til planlagte tiltak etter tiltakslista i forvaltningsplanen
- Justere budsjett etter tildelte midler fra Fylkeskommunen
- Se til at budsjettet overholdes
- Engasjere entreprenører og frivillige for å gjennomføre planlagte tiltak innen fristen
- Rapportere gjennomførte tiltak

Alle tiltak skal gjøres i nært samarbeid med kommunen, der kommunen v/ kontaktperson, ordfører og rådmann blir orientert om alle tiltak og avtaler, og skal komme med innspill på forvaltningsplaner.

Lyngen kommune påtar seg ansvaret med å:

- Bli med på felles befaringer og møter for å følge opp nye og planlagte tiltak i friluftsområdene
- Bistå friluftsrådet med å lyse ut anbud på tiltak som går over anbudsgrensen
- Inngå driftsavtale med de som drifter friluftsområdet for å forsikre tilsyn, skjøtsel og vedlikehold av friluftsområdet. Staten gir ikke økonomisk støtte til drift og tilsyn av området. Kommunen bør derfor legge av en på forhånd avtalt sum for drift av området.

Avtalen innebærer at det er friluftsrådet som får inn tildelte midler på sin konto.

Begge parter har rett å si opp avtalen, men for å forsikre forutsigbarhet og kontinuitet må en eventuell oppsigelse av avtalen gjøres før 1. januar for å gjelde kommende år.

Dato og underskrift

24/1/2019

Tine Marie Vallejan Hansen

Ishavskysten friluftsråd

23. januar 2019

Kåre Spillstad

Lyngen kommune

Vedlegg 4 Samarbeidsavtale mellom Lyngen, Storfjord og Kåfjord kommuner og Olderdalen Jeger & Fiskeforening om drift og vedlikehold.

ÅRØYHOLMEN – avtale om vedlikehold, drift og tilsyn, gnr/bnr 104/1 i Lyngen kommune.

Grunneier	Lyngen kommune
Adresse	Strandveien 24, 9060 Lyngseidet
Avtalepart	Olderdalen Jeger & Fiskeforening

Årøya ligger i Lyngen kommune på vestsida av Lyngenfjorden, utenfor Koppangen, ca 15 km fra Lyngseidet. Kommunene Storfjord, Kåfjord og Lyngen kjøpte øya i 2005, i samarbeid med Direktoratet for naturforvaltning (i dag Miljødirektoratet). Det ble opprettet et interkommunalt samarbeid for å bruke Årøyholmen til allment friluftsliv. Årøyholmen utgjøres av både et landskapsvernområde og et statlig sikra friluftsområde.

Driftsavtale med Olderdalen Jeger & Fiskeforening skal bidra til å sikre avfallshåndtering, vedlikehold og tilsyn mm. Lyngen, Kåfjord og Storfjord kommune ønsker å inngå avtale med Olderdalen J&FF som omfatter:

- Tilsyn og enkelt vedlikehold med bygninger, uteanlegg og kaianlegg på Årøyholmen.
- Tømming og vask av utedo.
- Olderdalen J&FF er ansvarlig for å melde fra om tiltak som bør/må gjennomføres.
- Avtaleperioden er for 4 år f.o.m 01.01.2020-31.12.2023 med mulighet for forlengelse.
- Avtalen evalueres ved utgangen hvert år.
- Det gis ett årlig honorar til Olderdalen J&FF på kr. 10.000, -.
- Olderdalen J&FF sender faktura til Lyngen kommune årlig innen 01.11

Kontaktperson for Olderdalen Jeger & Fiskeforening:

Harry Nilsen: harry.n@online.no. Mobilt nummer: 41499856

Lyngseidet, den 15.06.2020

Lyngen kommune v/ ordfører: 

Olderdalen Jeger & Fiskeforening: 