



Lomsdal-Visten
nasjonalparkstyre

Møteinnkalling

Utvalg: Lomsdal-Visten nasjonalparkstyre
Møtested: Formannskapssalen, rådhuset, Trofors
Dato: 22.03.2023
Tidspunkt: 12:00

Eventuelt forfall må meldes snarest til nasjonalparkforvalter. Vararepresentanter møter etter nærmere beskjed.

Møtet blir avholdt fysisk med mulighet for medlemmer å delta digitalt. Nyansatt naturoppsyn, Thomas Johansen blir koblet opp slik at han får presentert seg for styret.

Saksliste

Utvalgs-saksnr	Innhold	Lukket	Arkiv-saksnr
ST 1/23	Godkjenning av protokoll fra forrige møte		
ST 2/23	Referatsaker		
RS 1/23	LOMVIS - Møteprotokoll 121222		2021/5423
RS 2/23	Skilting til Lomsdal - Visten nasjonalpark - Vefsn kommune		2013/7287
RS 3/23	Orientering om eiendom - Lessbørja - 191/1 - Lomsdal-visten nasjonalpark		2019/7848
ST 3/23	Delegerte saker		
DS 1/23	Vedtak Søknad om dispensasjon for motorferdsel i Sirijorda oppkjøring av skispor - Holmen gård		2022/7963
DS 2/23	Svar på søknad om dispensasjon for motorferdselsforbud i Lomsdal-Visten nasjonalpark til Langvassbua i Vefsn, Børre Rystad		2013/4421
ST 4/23	Søknad om bruk av tilhørighetslogo - Holmen gård Magne og Anne Krutnes		2023/1413
ST 5/23	Samarbeidsavtale med Vefsna Regionalpark		2023/402
ST 6/23	Dispensasjon for gjennomføring av vegetasjonsanalyser i Lomsdal-Visten nasjonalpark, Sállir Natur AS		2020/3713
ST 7/23	Møteplan 2023 - Lomsdal-Visten nasjonalparkstyre.		2016/2901
ST 8/23	Tildeling av midler til styrearbeid samt arbeid med forvaltningsplan 2023.		2022/7279
ST 9/23	Tildeling av midler til tiltak 2023		2022/7279
ST 10/23	Eventuelt		

ST 1/23 Godkjenning av protokoll fra forrige møte
ST 2/23 Referatsaker



Møteprotokoll

Utvalg: Lomsdal-Visten nasjonalparkstyret

Møtested: KRED Cafe, Storgata 61, Brønnøysund

Dato: 12.12.2022

Tidspunkt: 10:00 - 13:00

Følgende faste medlemmer møtte:

Navn	Funksjon	Reprenterer
Tor Stabbforsmo	Nestleder	
Berit Hundåla	Medlem	
Gun Utsi	Medlem	
Siv Aglen	Medlem	
Stig Tore Skogsholm	Medlem	
Ken-Richard Hansen	Leder	
Per Anders Kappfjell	Medlem	

Følgende medlemmer hadde meldt forfall:

Navn	Funksjon	Reprenterer
------	----------	-------------

Følgende varamedlemmer møtte:

Navn	Møtte for	Reprenterer
------	-----------	-------------

Merknader:

Fysisk møte på KRED Cafe i Brønnøysund. Stig Tore Skogsholm og Berit Hundåla deltok begge digitalt via TEAMS. Fra lokalt SNO deltok Carl Norberg som tilhører.

Øvrige frammøtte:

Navn
Bjørnar Aarstrand

Underskrift:

Vi bekrefter med underskriftene våre at det som er ført på de sidene vi har signert i møteboka, er i samsvar med det som ble vedtatt på møtet.

Saksliste

Utvalgs-saksnr	Innhold	Lukket	Arkiv-saksnr
ST 36/22	Godkjenning av protokoll fra forrige møte		
ST 37/22	Referatsaker		
RS 12/22	LOMVIS - Protokoll fra styremøte 13.10.2022.		2021/5423
RS 13/22	Vedrørende stilling tilknyttet lokalt naturoppsyn i Lomsdal-Visten nasjonalpark		2021/7395
RS 14/22	Protection Regulations of Lomsdal-Visten National Park, Norway		2022/6148
RS 15/22	Søknad om videreføring av oppkjørt skispor i Eiterådalen		2022/7963
ST 38/22	Delegerte saker		
DS 12/22	Svar på søknad om dispensasjon for motorferdsel, helikopter i Lomsdal-Visten nasjonalpark, Helgeland museum		2013/3076
DS 13/22	Svar på søknad om dispensasjon for motorferdsel, Gåsvatnet Lomsdal-Visten nasjonalpark		2022/6851
ST 39/22	Årsrapport 2022 fra Statens naturoppsyn.		2022/7279
ST 40/22	Budsjett for drift av Njaarken/Lomsdal-Visten nasjonalparkstyre 2023 og forvaltningsplanarbeid		2022/7279
ST 41/22	Gjennomgang av tiltak i regi av Njaarke/ Lomsdal-Visten nasjonalparkstyre 2022		2022/7279
ST 42/22	Tiltaksmidler og bestilling av tjenester fra Statens naturoppsyn 2023.		2022/7279
ST 43/22	Eventuelt		

ST 36/22 Godkjenning av protokoll fra forrige møte

Saksprotokoll i Lomsdal-Visten nasjonalparkstyre - 12.12.2022

Behandling

Enstemmig godkjent

Vedtak

Protokoll fra styremøte den 13. oktober 2022 ble godkjent.

ST 37/22 Referatsaker

Saksprotokoll i Lomsdal-Visten nasjonalparkstyre - 12.12.2022

Behandling

Referatsaker ble tatt til orientering.

Vedtak

Referatsaker ble tatt til orientering.

ST 38/22 Delegerte saker

Saksprotokoll i Lomsdal-Visten nasjonalparkstyre - 12.12.2022

Behandling

Delegerte saker ble tatt til orientering.

Vedtak

Delegerte saker ble tatt til orientering.

ST 39/22 Årsrapport 2022 fra Statens naturoppsyn.

Forvalters tilrådning

Årsrapport fra Statens naturoppsyn for 2022 tas til orientering.

Saksprotokoll i Lomsdal-Visten nasjonalparkstyre - 12.12.2022

Behandling

Carl Norberg, lokalt SNO deltok på møtet og hadde gjennomgang av rapporten. Det er ønske fra styret at rapporten sendes ut til kommunene som berøres av verneområdene som styret forvalter, Nordland fylkeskommune og Sametinget. Forvalters tilrådning ble enstemmig vedtatt.

Vedtak

Årsrapport fra Statens naturoppsyn for 2022 tas til orientering.

ST 40/22 Budsjett for drift av Njaarken/Lomsdal-Visten nasjonalparkstyre 2023 og forvaltningsplanarbeid

Forvalters tilrådning

Lomsdal-Visten nasjonalparkstyre slutter seg til forslaget til søknad om 360 000,- til drift av nasjonalparkstyret for 2023,

I tillegg søkes det om kr 200.000,- til kartlegging av marint søppel under havflaten i Velfjord og Vistenfjorden, og midler til revidering av forvaltningsplan 100.000,-

Saksprotokoll i Lomsdal-Visten nasjonalparkstyre - 12.12.2022

Behandling

Styret har et ønske om at neste års befaringer kan legges til Sørvassdalen i Vefsn og evt marint verneområde i Visten.

Forvalters innstilling enstemmig vedtatt.

Vedtak

Lomsdal-Visten nasjonalparkstyre slutter seg til forslaget til søknad om 360 000,- til drift av nasjonalparkstyret for 2023.

I tillegg søkes det om kr 200.000,- til kartlegging av marint søppel under havflaten i Velfjord og Vistenfjorden, og midler til revidering av forvaltningsplan 100.000,-

ST 41/22 Gjennomgang av tiltak i regi av Njaarke/ Lomsdal-Visten nasjonalparkstyre 2022

Forvalters tilrådning

Gjennomgang av tiltak i regi av Njaarken/Lomsdal-Visten nasjonalparkstyre 2022 tas til orientering.

Saksprotokoll i Rådgivende utvalg Lomsdal-Visten - 24.11.2022

Behandling

Vedtak

Saksprotokoll i Lomsdal-Visten nasjonalparkstyre - 12.12.2022

Behandling

Forvalter tok en gjennomgang av de prosjektene som var tildelt midler i 2022. Noen av prosjektene er foreslått videreført i 2023.

Styret tar forvalters gjennomgang av prosjektene for 2022 til orientering.

Vedtak

Styret tar forvalters gjennomgang av prosjektene for 2022 til orientering.

ST 42/22 Tiltaksmidler og bestilling av tjenester fra Statens naturoppsyn 2023.

Forvalters tilrådning

Njaarke/Lomsdal-Visten nasjonalparkstyre melder inn behov for oppsyn og ressurs fra lokalt SNO slik det fremgår på skjema som vedlegges dette vedtak. Behov for tiltaksmidler (eks MVA) for 2023 er forankret i besøksstrategi, tiltaksplan og fylkesdelplan samt innspill.

Prio	Tiltak	Sum kr
1	Div. helikoptertransport	100.000
2	Skjøtsel av kulturmark: Fjellgården og Strompdal	80.000
3	Informasjon, jf besøksstrategi, impl merkevare	110.000
4	Rydding av stier i samsvar med plan	40.000
5	Bekjempelse av fremmede arter	200.000
6	Vedlikehold av eksisterende tilrettelegging.	70.000
7	Informasjon Innervisten marine verneområde	50.000

14	Informasjonsprosjekt i samarbeid med Helgeland Museum	200.000
	SUM	850.000

Saksprotokoll i Lomsdal-Visten nasjonalparkstyre - 12.12.2022

Behandling

Gjennomgang av listen som er lagt fram fra forvalter og rådgivende utvalg.

Styret ønsker å legge inn et prosjekt som går på samarbeid med skolene i de kommunene som berøres av parken, kr 50.000,-. Post 6. Vedlikehold av eksisterende tilrettelegging økes med kr 30.000,-

Bru over Velfjordskardelva ble etterspurt. Tiltaket ble tatt ut av planen for 2022 både på grunn av plassering og innspill om at dette må komme inn i overordnet planverk, Forvaltningsplan. Tiltaket tas med videre i forvaltningsplanarbeidet.

Forslag til vedtak: Forvalters innstilling vedtas med tillegg på kr 50.000,- til prosjekt med samarbeid opp mot skolene til kommunene som berøres av parken. Samt økning med kr 30.000,- til post 6, Vedlikehold av eksisterende tilrettelegging. Enstemmig vedtatt.

Vedtak

Forvalters innstilling vedtatt med tillegg på kr 50.000,- til prosjekt med samarbeid opp mot skolene til kommunene som berøres av parken. Samt økning med kr 30.000,- til post 6, Vedlikehold av eksisterende tilrettelegging.

ST 43/22 Eventuelt

Saksprotokoll i Lomsdal-Visten nasjonalparkstyre - 12.12.2022

Behandling

Bru Titingseiva i Brønnøy:

Brua er en viktig infrastruktur for å få folk inn til Lomsdalen og områdene rundt. Brua har i flere år vært dårlig stand og nasjonalparkstyret har satt av midler på fond til Brønnøy kommune for å gjøre utbedringer. Brønnøy kommune har også i år prioritert tiltaket på plan for Tippemidler. Eier er HelgelandKraft AS. Det har i 2022 vært møter mellom Brønnøy kommune, nasjonalparkforvaltninga, grunneier og Brønnøy turistforening, men arbeidene har stoppet opp. Forvalter får i oppgave å få fortgang i arbeidet.

Julegaver:

Nasjonalparkstyret ønsker å kjøpe inn to gavekort a kroner 1.000,- til hhv nasjonalparkfovalter og lokal SNO.

Vedtak

Bru Titingseiva i Brønnøy:

Vedtak: Nasjonalparkforvalter kontakter partene som tidligere har vært involvert raskt, slik at infrastrukturen over Titingseiva blir sikret.

Julegaver:

Vedtak: Nasjonalparkstyret vedtok å kjøpe inn to gavekort a kroner 1.000,- til hhv nasjonalparkfovalter og lokal SNO.

Fra: Jan Oddgeir Handeland[jan.oddgeir.handeland@vegvesen.no]
Sendt: 21.12.2022 10:02:09
Til: Aarstrand, Bjørnar[bjaar@statsforvalteren.no]
Tittel: 22/250742-1 - Skilting til Lomsdal - Visten nasjonalpark - Vefsn kommune

Hei Bjørnar

Skilting til Lomsdal-Visten Nasjonalpark fra E6 ved Kippermoen/Nyland i Vefsn kommune har vært vurdert tidligere.

Skilting i Rundkjøringen på kippermoen:



Ut i fra dagens skiltmengde på E6 er det ikke plass til skilting for Lomsdal-Visten Nasjonalpark fra E6 Kippermoen.

Vi må prioritere hva som skal skiltes langs våre vegger.

I Nordland er det 3 typer skilting som brukes og har forskjellig prioritert:

1. prioritert – Gul vegvisning til geografiske mål (fjern-, regional-, og nærmål)
2. prioritert – Hvit vegvisning til virksomhetsvisning (bedrifter, industriområde, sykehus, idrettsanlegg, osv.)
3. prioritert – Brun vegvisning til nasjonale turistveger, visning med brune servicesymbol (severdigheter), særlig interesser for turister med mer enn 50.000 besøkende i året.

Visning til Lomsdal-Visten nasjonalpark er brun vegvisning.

Med vegvisning i rundkjøringen til nærmål (sentrum), virksomhetsvisning (sykehus, flyplass) og severdighet i nærområdet (Sjøgata) er det ikke aktuelt med andre vegvisninger i rundkjøringen fra E6 Kippermoen/Nyland.

Vi forventer at de som skal til Lomsdal-Visten Nasjonalpark i Vefsn kommune orientere seg med kart, gps, evt. Andre hjelpemidler for å finne fram til startpunkt til nasjonalparken i Eiterådalen.

Dere må ta kontakt med Nordland fylkeskommune om skilting fra fv. 779 og fv. 7322.

I 2017 ble det orientert om at i Vefsn kun var aktuelt å skilte til nasjonalparken i krysset fv. 7322 Vestersidveien/kv. Eiterådalsvegen. Se vedlegg.

Med hilsen
Jan Oddgeir Handeland

Statens vegvesen Transport og samfunn
Transport nord, Transportforvaltning nord 1
Besøksadresse: Svordalen 21, Mo i rana
Mobil: +4790633568 **epost:** jan.oddgeir.handeland@vegvesen.no
www.vegvesen.no **epost:** firmapost@vegvesen.no

Fra: Aarstrand, Bjørnar <bjaar@statsforvalteren.no>
Sendt: fredag 9. desember 2022 13:34
Til: Firmapost <Firmapost@vegvesen.no>
Kopi: Jan Oddgeir Handeland <jan.oddgeir.handeland@vegvesen.no>
Emne: Skilting til Lomsdal-Visten nasjonalpark - Vefsn kommune

I forbindelse med omlegging av E6 forbi Trofors har styret for Lomsdal-Visten nasjonalpark sett på skilting inn til parken. Det er sett på skilting fra Mosjøen i Vefsn kommune.

Styret for Lomsdal-Visten nasjonalpark har brukt betydelig med midler til å tilrettelegge adkomst til parken og informasjon i Eiterådalen, Sandvikbakken. Her er det også næringsaktører som driver næring knyttet opp mot nasjonalparken.

Det er ønske om å få til en dialog med vegvesenet for å etablere skilting fra Kippermoen i Vefsn og et retningskilt ved Øksendal som viser veg til Sandvikbakken (Eiterådalen). Dette på lik linje som det gjøres andre steder.

Med vennlig hilsen

Bjørnar Aarstrand
Nasjonalparkfovalter
Lomsdal-Visten nasjonalpark/Njaarken vaarjelimmiedajve

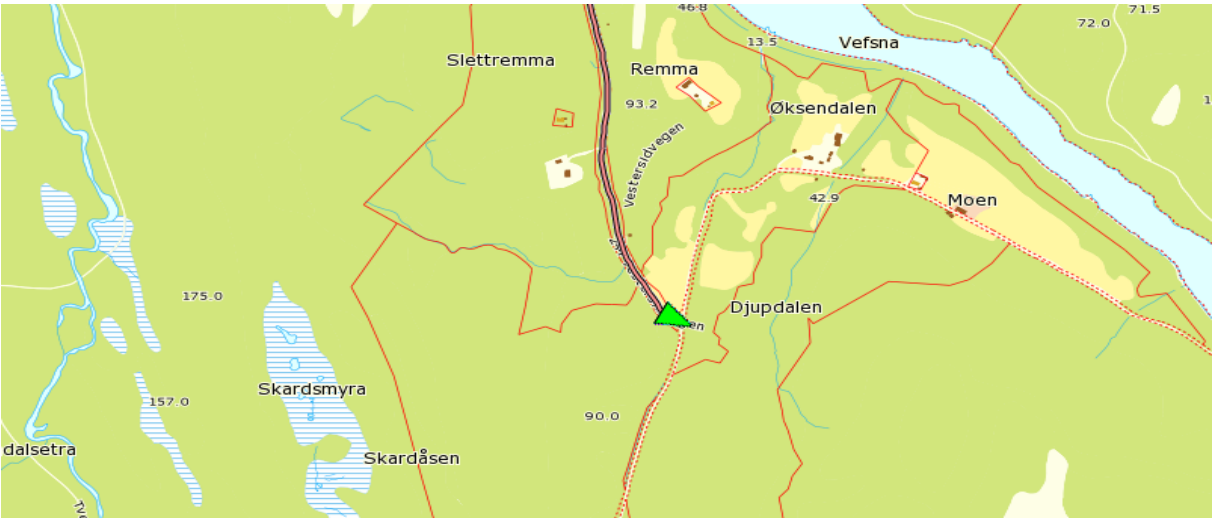


**Lomsdal-Visten
nasjonalparkstyre**

Telefon: 75 54 78 19
Mobil: 94 85 08 08
E-post: bjaar@statsforvalteren.no

Web: <https://lomsdalvisten.no/>

Lomsdal-Visten, Vefsn kommune





STATSFORVALTEREN I NORDLAND LOMSDAL - VISTEN
NASJONALPARKSTYRE
Moloveien 10
8003 BODØ

Trondheim, 20.12.2022

Deres ref.:
2019/7848

Vår ref. (bes oppgitt ved svar):
2019/6872

Saksbehandler:
Ingrid Moe Dahl

Orientering om Miljødirektoratets eiendom Lessbørja i Lomsdal-visten nasjonalpark/Njaarken vaarjelimmiedajve

Miljødirektoratet har etter brev fra Brønnøy kommune 17.02.2022 tatt en ny vurdering av hva som skal skje med nordlandshuset på eiendommen Lessbørja i Lomsdal-Visten nasjonalpark/Njaarken vaarjelimmiedajve.

Miljødirektoratet er eier av gnr. 191 bnr.1 i Brønnøy kommune og vi har svart på kommunens brev som grunneier.

Vi vil orientere Lomsdal-Visten nasjonalparkstyre om at Miljødirektoratet, etter ny vurdering, har avgjort at vi ikke søker om rivingstillatelse for våningshuset på eiendommen Lessbørja/Lislbørja (191/1) i Brønnøy kommune. Vi har orientert Brønnøy kommune om avgjørelsen i eget brev med kopi til styret.

Bakgrunn for saken:

Miljødirektoratet orienterte i brev av 13.09.2021 nasjonalparkstyret for Lomsdal-Visten nasjonalpark om at direktoratet ikke ønsker å sette i stand eiendommen Lessbørja/Lislbørja.

Bakgrunnen for dette var at det ikke foreligger noen kjente planer for bygningene i forvaltnings- eller oppsynssammenheng. Tilstandsrapporten som ble utarbeidet for eiendommen i 2019, lå også til grunn for valget.

Brønnøy kommune ba så Miljødirektoratet i brev av 17.02.2022 om å revurdere sin innstilling om å rive våningshuset i Lessbørja.

Vi anser det ikke som forsvarlig å bruke ressurser på å restaurere Lessbørja til en standard som gjør at bygningen kan benyttes til overnatting o.l., og særlig ikke når det ikke foreligger en plan for bruken.

Vi vil nå sørge for at bygningen sikres (dører, vinduer, tak osv.) slik at den ikke utgjør en sikkerhetsrisiko og vil rydde eiendommen for øvrig.

Vi fastholder samtidig vårt standpunkt om å ikke sette eiendommen i stand til bruksstandard.

Miljødirektoratet vil følge opp avgjørelsen om å sikre bygningen og rydde eiendommen i løpet av 2023.

Hilsen
Miljødirektoratet

Dette dokumentet er elektronisk godkjent

Knut Fossum
seksjonsleder

Ingrid Moe Dahl
seniorrådgiver

Kopi til:
bjaar@statsforvalteren.no

ST 3/23 Delegerte saker



**Lomsdal-Visten
nasjonalparkstyre**

Postadresse
c/o Statsforvalteren i Nordland
Postboks 1405
8002 Bodø

Besøksadresse
Trofors jernbanestasjon
8680 Trofors

Kontakt
Sentralbord: +47 75 53 15 00
Direkte: +47 +4775547819
sfnopost@statsforvalteren.no
www.fylkesmannen.no/nordland

HOLMEN GÅRD - MAGNE KRUTNES
Eiterådalsvegen 1363
8658 MOSJØEN

Saksbehandler Bjørnar Aarstrand

Vår ref. 2022/7963

Deres ref.

Dato 20.01.2023

Vedtak Søknad om dispensasjon for motorferdsel i Sirijorda oppkjøring av skispor - Holmen gård

Søknaden innvilges med villkår.

Holmen Gård ved Magne og Anne Krutnes får dispensasjon fra forbudet mot motorisert ferdseil langs opparbeidet skogsbilveg til Langskardnaseil i Sirijorda naturreservat, Vefsn kommune. Dispensasjonen gis med hjemmel i naturmangfoldloven § 48 med følgende vilkår:

- Dispensasjonen gjelder for én snøskuter med sporsetter, en ukentlig tur i perioden 25. januar er til 15. april 2023. Ved store snøfall (>15 cm) og mye vind, kan det kjøres en tur per dag i helgene, samt påsken. Det er kjøreforbud Langfredag og 1. påskedag.
- Kjøringa skal skje på snødekt og frossen mark, langs ubrøyt skogsbilveg. Dersom vegen er brøyt skal det ikke kjøres snøskuter.
- Dersom det er rein i området må dere vise særlig hensyn.
- Dere skal registrere kjøringa før dere starter i tilsendt kjørebok (dato og signatur). Etter at dispensasjonen er utløpt (og senest 01.06.2023) skal kjøreboka sendes inn til nasjonalparkstyret (evt kopi av kjørebok dersom det søkes om videre dispensasjon).
- Dere skal ha med dispensasjon (denne siden) med kart, kjørebok og tillatelse fra Vefsn kommune på hver tur.
- Før kjøring foretas skal Statens naturoppsyn varsles på telefon (SMS er tilstrekkelig) 90645339 samt reinbeitedistriktet på nummer 90507332.

Denne behandlingen sendes med kopi til Vefsn kommune som behandler søknaden etter motorferdselloven.

Med hilsen

Bjørnar Aarstrand
Nasjonalparkforvalter

Dette brevet er godkjent elektronisk og har derfor ikke underskrift.



Kopi til:

JILLEN-NJAARKE	c/o leder Torstein Appfjell	8684	TROFORS
REINBEITEDISTRIKT	Haustrisvegen 98		
Statens Naturoppsyn Trofors	Trofors jernbanestasjon	8680	TROFORS
STATSFORVALTEREN I	Postboks 1405	8002	BODØ
NORDLAND			
VEFSN KOMMUNE	Postboks 560	8651	MOSJØEN

Klage på vedtaket:

Eventuell klage på vedtaket må rettes til Lomsdal-Visten nasjonalparkstyre innen 3. uker fra dere mottok dette brevet. Det må skrives i klagen hvilke punkter det klages på.



**Lomsdal-Visten
nasjonalparkstyre**

Postadresse
c/o Statsforvalteren i Nordland
Postboks 1405
8002 Bodø

Besøksadresse
Trofors jernbanestasjon
8680 Trofors

Kontakt
Sentralbord: +47 75 53 15 00
Direkte: +47 +4775547819
sfnopost@statsforvalteren.no
www.nasjonalparkstyre.no/Lomsdal-Visten

Børre Rystad
Tveråvegen 3 A
8658 MOSJØEN

Saksbehandler Bjørnar Aarstrand

Vår ref. 2013/4421

Deres ref.

Dato 20.12.2022

Delegert vedtak

Delegasjonssak	
----------------	--

Svar på søknad om dispensasjon for motorferdselsforbud i Lomsdal-Visten nasjonalpark til Langvassbua i Vefsn, Børre Rystad

Her kommer svar på søknaden om dispensasjon fra motorferdselsforbudet i Lomsdal-Visten nasjonalpark/Njaarken vaarjelimmiedajve for frakt av varer og utstyr til Langvassbua ved Langvatnet i Searvoesvuemie/Sørvassdalen i Vefsn.

Vedtak

Børre Rystad får dispensasjon fra forbudet mot motorisert ferdsel i Lomsdal-Visten nasjonalpark/Njaarken vaarjelimmiedajve for transport av varer og utstyr med snøskuter til hytte «Langvassbua» ved Langvatnet i Vefsn kommune. Dispensasjonen gis med hjemmel i verneforskriftens § 3, punkt 6.3, bokstav f, og i henhold til delegert myndighet fra Lomsdal-Visten nasjonalparkstyre/Njaarken vaarjelimmeidajveraerie.

Du får dispensasjon med følgende vilkår:

- Dispensasjonen gjelder for én snøskuter med inntil 5 årlige turer for årene 2023-2027. Kjøringa skal skje på snødekt og frossen mark. Det er ikke tillatt å kjøre etter 15. april.
- Dispensasjonen gjelder for vedlagt trasé. (samme som tidligere gitt)
- Transport skal ikke skje i utfartsdagene i påsken: Fra og med skjærtorsdag til og med 2. påskedag.
- Dersom det er rein i området må du vise særlig hensyn. Sakk ned på fart og stopp om nødvendig slik at reinen får forflyttet seg rolig.
- Du skal registrere kjøringa før du starter i tilsendt kjørebok (dato og signatur). Etter at dispensasjonen er utløpt (og senest 01.06.2022) skal kjøreboka sendes inn til nasjonalparkstyret (evt kopi av kjørebok dersom det søkes om videre dispensasjon).
- Du skal ha med dispensasjon (denne siden) med kart, kjørebok og tillatelse fra Vefsn kommune på hver tur.



I tillegg til dispensasjon fra nasjonalparkstyret må du ha dispensasjon fra Vefsn kommune. Søknaden er videresendt til kommunen som nå behandler den.

Klage på vedtak

Du kan klage på vedtaket. Klagen må sendes til nasjonalparkstyret i løpet av tre uker etter at du har fått dette brevet. Nasjonalparkstyret vil da se på saken en gang til. Hvis vedtaket ikke blir omgjort blir klagen oversendt Miljødirektoratet for behandling.

Bakgrunn

Børre Rystad har i e-post 1. desember 2022 søkt om dispensasjon for frakt av varer og utstyr til hytta, «Langvassbua», ved Langvatnet i Vefsn kommune. Rystad søker om inntil fem turer per år. På grunn av varierende snøforhold for snøskuter siste år søkes det også om en alternativ trase fra Elvdalsfjellet (trase oversendt 5. desember). Denne traseen går i hovedsak utenfor nasjonalparken og berører samme spor inn, og samme spor/trase som det tidligere har vært gitt tillatelse til.



Omtrentlig inntegnet trase fra Elvdalsfjellet, Børre Rystad den 5. desember.



Lovgrunnlag

Lomsdal-Visten nasjonalpark/Njaarken vaarjelimmiedajve ble opprettet ved kgl.res. av 29. mai 2009. Verneforskriften forvaltes av Lomsdal-Visten nasjonalparkstyre/Njaarken vaarjelimmiedajveraerie.

Formålet med Lomsdal-Visten nasjonalpark er å:

Bevare et stort, egenartet og tilnærmet urørt naturområde. Bevare det biologiske mangfoldet med økosystemer, arter og bestander, geologiske forekomster, og kulturminner. Sikre variasjonsbredden av naturtyper og store sammenhengende barskogområder i regionen. Sikre grotter og karstformer mot all skade og mot at det fjernes biologisk eller geologisk materiale fra dem. Bevare, sammen med landskapsvernområdet i Indre Visten, et variert kystlandskap fra fjord til fjell på Helgeland.

Allmennheten skal gis anledning til naturopplevelse gjennom utøvelse av tradisjonelt og enkelt friluftsliv med liten grad av teknisk tilrettelegging. Ivaretagelse av naturgrunnlaget innenfor nasjonalparken er viktig for samisk kultur og næringsutnyttelse. Området brukes til reindrift.

Motorferdsel på land, i ferskvann og i luften under 300 meter forbudt i nasjonalparken. Dette står i verneforskriftens § 3, punkt 6.1. Forvaltningsmyndigheten kan gi tillatelse til motorisert ferdsel på vinterføre for transport av varer og utstyr til hytter og gammer, dette står i verneforskriftens § 3, punkt 6.3 bokstav f.

Alle saker som berører natur skal i tillegg vurderes ut fra naturmangfoldlovens §§ 8-12.

Vurdering

Søknaden er innenfor verneforskriftens mulighet til å gi dispensasjon. I forvaltningsplanen for Lomsdal-Visten/Njaarke er det gitt retningslinjer for motorferdsel i utmark. Her åpnes det opp for maks antall turer per år. Målet er at motorferdselen skal reduseres til et minimum, men det er i søknaden bedt om flere turer enn forrige periode på grunn av et økende behov for vedlikehold på hytta/bua.

Det søkes om en alternativ trase fra Elvdalsfjellet i tillegg til den traseen over Aksla som det tidligere har blitt gitt tillatelse til. Kartet som er mottatt med trase fra Børre Rystad den 5. desember er omtrentlig inntegnet. Det vurderes slik at trase fra Elvdalsfjellet møter tidligere behandlet trase ved nasjonalparkgrensen. Det er derfor ikke behov for å ta nærmere stilling til denne for nasjonalparkforvaltninga. Traseen vil derfor være lik den som tidligere er gitt tillatelse til.

Naturmangfoldlovens § 8 sier at alle vedtak som berører naturmangfoldet skal bygge på vitenskapelig og erfaringsbasert kunnskap om naturmangfoldet og virkningen på det. Searvoesvuemie/Sørvassdalen er godt kartlagt i forbindelse med verneplan for Lomsdal-Visten ([Miljøfaglig utredning, rapport 2004:3](#)) og verneplan for barskog ([NINA utredning 6: 1-](#)



91) og opplysningene om naturmangfoldet er i hovedsak hentet fra disse samt fra www.naturbase.no. Hytta ligger ved Langvatnet i Searvoesvuemie/Sørvassdalen. Langvassbua er den eneste hytta ved Langvatnet. Det ligger ei foreningshytte ved Lavatnet, ei privat hytte ved Nervatnet og to private hytter ved Øvervatnet. I tillegg har Statskog Fjelltjenesten ei oppsynshytte ved Nervatnet. Det ligger også en restaurert samisk boplass ved Øvervatnet og ei delvis forfalt gamle ved Gardsjordet.

Searvoesvuemie/Sørvassdalen er et avsidesliggende dalføre som strekker seg fra nordgrensen av nasjonalparken og sørover mot Fagerjordfjellet. Den er et grunt innsenket dalføre med overveiende fattig berggrunn og nøysom vegetasjon. Det er glissen furuskog av røsslyng-blokkebærtypen i dalbunnen med hovedsakelig småbregne- og blåbærgranskog i liene.

Det er registrert få rødlistearter eller signalarter knyttet til gammelskog. Området har lokal verdi på grunn av dominansen av fattig og glissen fjellskog. Området har en viss verdi som raste og hekkeområde for våtmarksfugl. Registreringer av storlom og tretåspett er av særlig verdi. Området er registrert som leveområde for lirype. Lirypa var i 2015 kategorisert som nært truet i norsk rødliste, men i 2021 har lirypa blitt kategorisert som livskraftig (LC) på grunn av reell populasjonsendring (for mer informasjon se <https://artsdatabanken.no/lister/rodlisterforarter/2021/31755>). Searvoesvuemie/Sørvassdalen er også registrert som hekkeområder for dverg- og jaktfalk. Jaktfalken er nært truet og i tilbakegang. Jaktfalkens hekketid starter tidlig, og omfattende ferdsel i hekkeområdet på vårvinteren er en trussel mot hekkende jaktfalk. Skuterkjøring skal skje før 15. april for å minske muligheten for forstyrrelse. Kjøretraseen kommer ikke i konflikt med hekkeområdet for jaktfalk. Det er ikke registrert rødlistearter eller viktige naturtyper langs kjøretraséene.

Searvoesvuemie/Sørvassdalen er et viktig beiteområde for rein. Kjøringa skal skje på en slik måte at reinen ikke blir unødvendig forstyrret.

Allmenheten skal gis anledning til naturopplevelse med minst mulig forstyrrelser. Påsken er ei tid hvor mange benytter nærområdene til rekreasjon. Det settes derfor begrensninger på kjøring fra og med skjærtorsdag til og med 2. påskedag. For å unngå forstyrrelser.

Vi har stort sett god kunnskap om naturforholdene i Searvoesvuemie/Sørvassdalen. Naturmangfoldlovens § 9, «føre-var-prinsippet», skal derfor ikke brukes.

Naturmangfoldlovens § 10 sier at økosystemtilnærming og samlet belastning på et område skal vurderes. Det skal også vurderes om en dispensasjon kan skape presedens og på den måten bidra til en gradvis forringing av området og forvitring av verneforskriften. Til tross for flere hytter og tidligere kulturmark ved Gardsjorda oppleves Searvoesvuemie/Sørvassdalen som et lite påvirket område. Ut over hyttene og rester av gammel kulturmark, er det liten grad av synlig menneskelig påvirkning i området. Man kan finne rester etter hogster, men ut over en beskjeden hogst av ved til hytter strekker disse seg langt tilbake i tid.



Motorferdsel er i utgangspunktet forbudt i verneområdet fordi det kan ha negative effekter for verneverdiene gjennom forstyrrelser, slitasje og støy, i tillegg til at det forstyrrer fred og ro som grunnlag for utøvelse av friluftsliv. Det er gitt dispensasjon til motorferdsel til hyttene i Sørvasdalen. Det har i tillegg år om annet blitt gitt dispensasjon til frakt av utstyr med helikopter fordi lite snø har gjort transport med snøskuter vanskelig. De som jakter elg i Sørvasdalen har også en flerårig dispensasjon for frakt av felt elg med helikopter.

Kjøring på snødekt mark i et slikt begrenset omfang som beskrevet ovenfor vil ikke virke negativt på vegetasjonen i området eller dyreliv med de forbehold som er gitt. Den omsøkte skuterkjøringen, vurdert sammen med annen lovlig skuterkjøring i området, er i så begrenset omfang at det ikke vil gi en samla belastning som går ut over det området kan bære.

Naturmangfoldlovens §§ 11 og 12 er ikke relevante i denne saken og er derfor ikke vurdert.

Med hilsen

Bjørnar Aarstrand
Nasjonalparkforvalter

Dette brevet er godkjent elektronisk og har derfor ikke underskrift.

Kopi til:

STATSFORVALTEREN I NORDLAND	Postboks 1405	8002	BODØ
VEFSN KOMMUNE	Postboks 560	8651	MOSJØEN
Statens Naturoppsyn Trofors	Trofors jernbanestasjon	8680	TROFORS
JILLEN-NJAARKE	c/o leder Torstein Appfjell	8684	TROFORS
REINBEITEDISTRIKT	Haustrisvegen 98		



Arkivsaksnr: 2023/1413-0

Saksbehandler: Bjørnar Aarstrand

Dato: 15.03.2023

Utvalg	Utvalgssak	Møtedato
Lomsdal-Visten nasjonalparkstyre	4/23	22.03.2023

Søknad om bruk av tilhørighetslogo - Holmen gård Magne og Anne Krutnes

Vedlegg:

- 1 Søknad-kommersielt-merke.pdf

Forvalters tilrådning

Søknaden fra Holmen Gård om kommersiell bruk av logo, «kommer fra», «skjer i» og «ved» for Njaarke/ Lomsdal-Visten innvilges.

Tildeling av merket gjelder i første omgang til 31.12.2023.

Søker forplikter seg til å delta på aktiviteter som vertskapskurs, orienteringsmøter eller lignende som arrangeres i regi eller på vegne av nasjonalparkforvaltningen.

Avtalen signeres av søker og leder for nasjonalparkstyret.

Søknaden

Enkeltpersonsforetaket, Holmen Gård – Magne Krutnes har søkt om bruk av tilhørighetslogo til Njaarke/Lomsdal-Visten nasjonalpark. Søknaden er kommet inn 13. februar i år. Vedlagt ligger søknad om bruk.

Det søkes om bruk av logo til markedsføring og på produkter.

Logo skal brukes ved markedsføring av produkter på hjemmeside og Facebook og ved andre arrangement.



Holmen Gård

2,6 k liker • 2,7 k følgere

Bilde: Utsnitt fra bedriftens facebook side.

Vurdering av saken

Søknaden og søker tilfredsstillende krav som styret vedtok i sak ST 20/20:

«Lomsdal-Visten nasjonalparkstyre/Njaarken vaarjelimmiedajveraerie vedtar å innføre ordningen med tilhørighetslogoer for Lomsdal-Visten nasjonalpark/Njaarken vaarjelimmiedajve til kommersiell bruk. Dette ihht. retningslinjer gitt for merkevaren Norges nasjonalparker.

Nasjonalparkstyret vedtar følgende tilleggskriterier for tildeling av merket for Lomsdal-Visten/Njaarke:

- Tildeling av merket gjelder i første omgang til 31.12.2023. Ordningen med tilhørende rutiner og retningslinjer evalueres før eventuell videreføring.
- Merket tildeles aktører med forretningsadresse i Brønnøy, Vefsn, Grane og Vevelstad kommuner.
- Tildeling av tilhørighetslogo gjøres av nasjonalparkstyret.
- Aktører som tildeles merket forplikter seg til å delta på aktiviteter som vertskapskurs, orienteringsmøter eller lignende som arrangeres i regi eller på vegne av nasjonalparkkommunene eller nasjonalparkforvaltningen.
- Tilbyder skal være relatert til besøksnæringen og omfatte produkter som opplevelser, aktiviteter, overnatting eller forbruksvarer som mat og drikke. Forutsatt at disse kan knyttes til verneområdene.

Kriterier for bruk av logo fra Norgesnasjonalparker er som følger:

- Det kommersielle merket må ikke brukes på en måte som kan skade Norges nasjonalparkeres omdømme, eller på en måte som strider mot nasjonalparkens- eller verneområdets retningslinjer eller formål.
- Det er ikke tillatt å bruke merket på reklamemateriell eller varer uten følge av virksomhetens egen logo. Det må alltid gå klart frem hvem virksomheten bak produktet eller tjenesten er, at dette ikke er et nasjonalparkprodukt eller -tjeneste, og at det ikke er et nasjonalparkgodkjent produkt eller tjeneste.
- Merket skal ikke endres i form, beskjæres eller tillegges design eller egen tekst. Det er retningslinjer som beskriver riktig bruk.
- Merket kan ikke selges videre eller distribueres til tredjepart.
- Ved misbruk av det kommersielle merket kan tillatelsen til bruk trekkes tilbake.

Disse bestemmelsene er også formulert i søknadsskjemaet.

Logoen for Norges nasjonalparker er en verdifull ressurs, og et beskyttet varemerke, dette gjelder også det kommersielle merket. Det må derfor undertegnes en avtale om bruk av merket. Avtalen er selve søknadsskjema som signeres av søker og representant fra styret.

Konklusjon:

Søker tilfredsstillter kravene som er satt i forhold til bruk av merkevaren og logo.

Søknaden foreslås derfor innvilget.

Styret bes vurdere varighet på tildelingen siden det i vedtaket fra 2020 er satt en varighet til 31.12.2023, som i praksis er ut dette året.



Du må oppfylle ett av følgende kriterier for å være kvalifisert til å søke;

Kryss ut riktig boks og fyll deretter ut og returner skjemaet. Husk signatur!

Jeg er en bedrift, organisasjon, gruppe eller en person som:

er basert i eller ved en nasjonalpark, eller tilbyr en tjeneste som skjer i en nasjonalpark eller verneområde eller tilbyr et produkt som kommer fra en nasjonalpark eller verneområde

arrangerer en tidsbegrenset aktivitet i eller ved en nasjonalpark eller verneområde.

Om virksomheten

Navn på bedrift, organisasjon, gruppe eller person	Holmen Gård
Virksomhetskategori (Sett en sirkel rundt ditt valg)	Person <input type="radio"/> <input checked="" type="radio"/> Bedrift <input type="radio"/> Organisasjon <input type="radio"/> Annet
Organisasjonsnummer	988 330 132
Filial (hvis relevant)	
Virksomhetsadresse:	Eiterådalsvegen 1363 8658 MOSJØEN
Type virksomhet:	Landbruksvirksomhet med produksjon av småfe. Betydelig tilleggsnæringer med «Inn På TUNET» tilbud, leirskole, gårdsopplevelser, turisme, overnatting og guidede turer
Nettside:	www.holmen-gard.no

Om søkeren (deg)

Navn på søker	Anne og Magne Krutnes
Tittel eller rolle	Eiere
Postadresse: (hvis forskjellig fra virksomhetsadresse)	
Postkode:	
Telefonnummer:	99290091 / 99105636
E-postadresse:	Post@holmen-gard.no

Hvilke(n) logo(er) søker du om å bruke?:

Kommer fra	Skjer i	Ved
<input checked="" type="checkbox"/>	<input checked="" type="checkbox"/>	<input checked="" type="checkbox"/>

Språk:

bokmål	nynorsk	engelsk	nordsamisk	sørsamisk	annet (spesifiser)
<input checked="" type="checkbox"/>	<input type="checkbox"/>	<input type="checkbox"/>	<input type="checkbox"/>	<input type="checkbox"/>	<input type="checkbox"/>

Vennligst beskriv i tekst hvordan du har tenkt å bruke logoen(e):

Logo tenkes benyttet gjennom markedsføring av våre tilbud, samt ved salg av produkter som er produsert ved gården (lokalproduksjon av kjøtt)

Ved å fullføre søknaden, og inngå avtale for å bruke en eller flere av de kommersielle logoene, forstår jeg og forplikter jeg meg til å overholde følgende vilkår:


Om kommersielle logoer

- de representerer kun en geografisk tilhørighet til en nasjonalpark
- de er ikke et kvalitetsmerke
- de representerer ikke en godkjenning, eller innebærer finansiering eller annen støtte fra forvaltningsmyndigheten

Hvem kan bruke logoene?

- En virksomhet eller organisasjon som opererer eller ligger i eller ved en nasjonalpark, tilbyr en tjeneste som skjer i nasjonalparken eller et produkt som kommer fra nasjonalparken/verneområdet.
- En virksomhet, organisasjon, gruppe eller person som arrangerer en tidsbegrenset aktivitet i eller ved en nasjonalpark.
- Logoene er varemerkebeskyttet og har rettsvern.
- De kommersielle logoene må ikke brukes på en måte som kan skade Norges nasjonalparkeres omdømme, eller på en måte som strider mot nasjonalparkenes retningslinjer eller formål.
- Det er ikke tillatt å bruke de kommersielle logoene på reklamemateriell eller varer uten følge av virksomhetens egen logo, som f. eks på brevhode eller på emballasjen for et produkt. Det må alltid gå klart frem hvem virksomheten bak produktet eller tjenesten er, at dette ikke er et nasjonalparkprodukt eller -tjeneste og at det ikke er et nasjonalparkgodkjent produkt eller tjeneste.
- Logoene skal ikke endres i form, beskjæres eller tillegges design eller egen tekst.
- Logoene kan ikke selges videre eller distribueres til tredjepart.
- Ved misbruk av de kommersielle logoene kan tillatelsen til bruk trekkes tilbake.

Virksomhetens navn: Holmen Gård.....

Signatur:  Navn med blokkbokstaver: Magne Krutnes, Anne Krutnes.....

Sted, dato: Mosjøen 12. februar 2023.....

Navn på styre/forvaltningsenhet:

Signatur Navn med blokkbokstaver.....

Tittel..... Sted, dato:.....



Utvalg	Utvalgssak	Møtedato
Lomsdal-Visten nasjonalparkstyre	5/23	22.03.2023

Samarbeidsavtale med Vefsna Regionalpark

Vedlegg:

- 1 Partneravtale Vefsna Regionalpark.pdf

Forvalters tilråding

Samarbeidsavtale mellom Njaarke/Lomsdal-Visten nasjonalpark og Vefsna Regionalpark tas til etterretning.

Avtalen signeres av styreleder.

Saksutredning og vurdering

Tilsendt partnerskapsavtale fra Vefsna regionalpark er et ønske om et tettere samarbeid med Njaarke/Lomsdal-Visten nasjonalpark, og det er en forventning om at avtalen bidrar til å utvikle Vefsnaregionen ut fra samarbeidsaktørens egne forutsetninger.

Vefsna Regionalpark eies av kommunene Grane, Hattfjelldal og Vefsn, som også danner grensene for parken. Parken er et forpliktende langsiktig samarbeid mellom offentlig, privat og frivillig sektor om ivaretagelse og utvikling av regionenes natur- og kulturkvaliteter.

Til forskjell fra nasjonalpark så er regionalpark en status, og ikke et vern, men felles oppgaver er å øke attraktiviteten i området, både for lokalbefolkning og tilreisende.

Nasjonalparkene gir muligheter for utvikling av lokal og regional bred (økonomisk, kulturell, sosial og miljømessig) verdiskapning. Det samme er ideen bak Vefsna regionalpark.

Kriteriene for partnerskapet er listet opp under punktet «Partnerprogram»

Partnerprogram

Å være partner i VRP innebærer å lojalt støtte opp om gjeldende planer, strategier og mål, og aktivt bidra i VRPs arbeid som er nedfelt i parkplanen, handlingsplan og vedtektene.

Som partner i VRP får man tilgang til følgende program:

- Som partner i VRP får man mulighet til å ta del i prosjekter, aktiviteter og nettverk som organisasjonen initierer og/eller deltar i både lokalt, nasjonalt og internasjonalt.
- Partnerne får markedsføring og synlighet gjennom VRPs alle kanaler og flater, som for eksempel VRPs nettsider og annonsering og profilering gjennom VRP.
- Tilbud om aktiviteter, kurs, studieturer, konferanser, produkter m.m før de annonseres offentlig og til lavere priser.
- Partnerne kan bruke VRPs logo på egne digitale og/eller trykte flater.

For Njaarke/Lomsdal-Visten nasjonalparkstyre er konsekvensen av denne avtalen et synliggjort samarbeid. Økonomisk har avtalen ingen konsekvenser, men det kan på et senere tidspunkt bli aktuelt med avgift. Dersom dette skulle skje i avtaleperioden vil avtalen bli reforhandlet.

Avtalen har en varighet til 2028, men kan sis opp dersom forutsetningene for partnerskapet endres (3. mnd) Avtalen bør signeres av styrets leder.

Partneravtale Vefsna Regionalpark

I dag har Vefsna Regionalpark inngått partneravtale med:

Partner

.....

Kontaktinformasjon

.....

Bakgrunn

Vefsna Regionalpark (VRP) ble etablert 20.juni 2017, og er en offentlig eid organisasjon som skaper merverdi for befolkning, bedrifter og besøkende i Vefsnaregionen (Hattfjelldal, Grane og Vefsn). VRP består av kommuner, myndigheter, organisasjoner, partnere og parkmedlemmer.

VRP bidrar til bred og helhetlig verdiskaping og øker Vefsnaregionens attraktivitet gjennom:

- Et samarbeid på tvers av offentlige myndigheter, bransjer, organisasjoner, kommuner, regioner og land.
- Å ivareta og videreutvikle levende by og bygder i hele Vefsnaregionen
- Løfte fram og synliggjøre den Vefsnaregionens natur- og kulturverdier
- Samhandle med alle aktører for å sikre bærekraftig næringsliv basert på Vefsnaregionenes styrker og forutsetninger.

VRP forsterker samhandlingen mellom interessenter og ressurser både lokalt og regionalt, og koordinerer arbeidet for å ivareta og forvalte Vefsnaregionens viktige natur- og kulturverdier.

VRP sitt arbeid reguleres gjennom tiårige parkplaner, årlige handlingsplaner og organisasjonens vedtekter.

VRPs strategier og arbeidsområder

VRPs har i gjeldende parkplan (2018-2028) følgende strategiområder:

- Øke områdets attraktivitet som reisemål og følge opp strategien i Reisemålsutviklingen som er utarbeidet juni 2022
- Økt verdiskaping for et samlet næringsliv gjennom merkevarebygging i regionalparken
- Styrking av etablerte næringsaktører og økt nyetablering innenfor natur og kultur i regionen
- Antall overnattingsdøgn skal dobles i planperioden

Strategiene knyttes til lokale interesser og naturlige forutsetninger i Vefsnaregionen, samtidig som de ivaretar regionale og nasjonale satsingsområder.

Partnerprogram

Å være partner i VRP innebærer å lojalt støtte opp om gjeldende planer, strategier og mål, og aktivt bidra i VRPs arbeid som er nedfelt i parkplanen, handlingsplan og vedtektene.

Som partner i VRP får man tilgang til følgende program:

- Som partner i VRP får man mulighet til å ta del i prosjekter, aktiviteter og nettverk som organisasjonen initierer og/eller deltar i både lokalt, nasjonalt og internasjonalt.
- Partnerne får markedsføring og synlighet gjennom VRPs alle kanaler og flater, som for eksempel VRPs nettsider og annonsering og profilering gjennom VRP.
- Tilbud om aktiviteter, kurs, studieturer, konferanser, produkter m.m før de annonseres offentlig og til lavere priser.
- Partnerne kan bruke VRPs logo på egne digitale og/eller trykte flater.

Avtalelengde

Partneravtalen gjelder frem til 2028.

Det er ingen Partneravgift foreløpig, men det er noe som kan bli aktuelt. Avtalen vil bli reforhandlet hvis avgift blir aktuelt.

Bruk av logo

Når ny visuell profil er ferdig (slutten av 2022) vil det bli en egen beskrivelse for bruk av logo.

Grunnleggende gjensidige krav og forventninger

Partneren forplikter seg også å være lojal overfor VRPs vedtekter og misjon, og være en god ambassadør for VRP. Bidrar til å jobbe for og med å utvikle Vefsnaregionen ut fra egne forutsetninger. Det forventes også at partnere deltar i VRPs aktiviteter, blant annet parksamlinger og parkforum.

VRP forplikter seg til å følge VRPs vedtekter, parkplan, oppfølging av partneravtalen og andre samarbeidsavtaler. VRP skal gjennom gode rutiner for samarbeid forsterke det langsiktige arbeidet for Vefsnaregionens egenart, verdier og ressurser.

Oppsigelse

En partner har rett til å be om å tre ut av partnerskapet dersom forutsetningene for partnerskapet forandres. VRP har rett til å avslutte en partnerskapsavtale dersom kriteriene for partnerskapet ikke oppfylles. Oppsigelse må skje med 3 måneders varsel.

Dato:

For partneren

For Vefsna Regionalpark



Arkivsaksnr: 2020/3713-0

Saksbehandler: Bjørnar Aarstrand

Dato: 15.03.2023

Utvalg	Utvalgssak	Møtedato
Lomsdal-Visten nasjonalparkstyret	6/23	22.03.2023

Dispensasjon for gjennomføring av vegetasjonsanalyser i Lomsdal-Visten nasjonalpark, Sállir Natur AS

Vedlegg:

1 Søknad til Lomsdal-Visten NP.docx
(ikke vedlagt feltinstruks fra Miljødirektoratet)

Forvalters tilrådning

Sállir natur AS får dispensasjon fra verneforskriften til å sette ut markeringer av flater for å gjennomføre det nasjonale overvåkingsprogrammet «Arealrepresentativ naturovervåkning», slik søknaden beskriver. Tillatelsen er gitt med hjemmel i naturmangfoldloven § 48.

Dispensasjonen gis med følgende vilkår:

- Tillatelsen gjelder for årene 2023-2025
- Sállir natur AS får tillatelse til å sette ut fastmerker i form av metallrør som merker prøveflatene. Fastmerkene skal fjernest når overvåkingsprogrammet er gjennomført.

Det kan søkes om forlenging hvis overvåkingsprogrammet fortsetter. Eventuell motorisert ferdsel i forbindelse med overvåkingen må søkes separat.

Søknaden

I henvendelse den 14. mars 23 søker Sállir natur AS om dispensasjon for fysiske tiltak i Lomsdal-Visten nasjonalpark. Det ble i 2020 gitt tillatelse til tre lokaliteter i Lomsdal-Visten. Årsaken til at det nå søkes om to nye lokaliteter er med bakgrunn i at de skal supplere for andre flater som har blitt forkastet. Prosessen er forklart i søknaden.

Det søkes nå om 2 nye lokaliteter. En ved Jordbruffjellet i Grane kommune og en ved Burrienvaerie mellom Vevelstad og Vefsn kommuner. (Figur 1)



Figur 1. Kartfiguren viser plasseringa av de to nye suppleringsflatene. Flate 1391 skal etter planen analyseres i 2023, mens flate 1499 skal analyseres i 2024.

I forbindelse med prosjektet Arealrepresentativ naturovervåking (ANO), skal Sállir natur, med underleverandører, utføre vegetasjonsanalyser i Nordland, Troms og Finnmark. ANO er et nasjonalt overvåkingsprogram i regi av Miljødirektoratet, der data blir samlet inn for å overvake endringer i artssamensetting, naturtyper og vegetasjonsdekning over tid. Det innsamlede datamaterialet brukes til å vurdere økologisk tilstand, og inngår i et styrket datagrunnlag for miljøforvaltningen.

Flater på 500x500 meter er tilfeldig generert fra SSB sitt rutenett over hele landet. I hver flate ligger det 18 punkt, og i disse punktene vil man legge ei kvadratmeterrute og utføre vegetasjonsanalyser. Kvadratmeterruta blir fjernet etter analysen, men Sállir natur ønsker å merke hver rute med et kort og tynt metallrør (aluminiumsfarga, 10-15 cm langt, 1.5 cm i diameter) som blir slått ned i to av hjørnene. Sállir natur opplyser om at metallrørene ikke skal være synlige i vegetasjonen. Hver flate får da 36 metallrør. Flatene blir også registrert med

GPS, men metallrørene har likevel en funksjon slik at man finner igjen eksakt posisjon og kan plassere rutene rett ved neste besøk. Flatane skal undersøkes i 5-årige intervall.

Det opplyses om at det vil eventuelt bli søkt om motorisert ferdsel i egen søknad.

Naturmangfoldloven og verneforskrift

Lomsdal-Visten nasjonalpark/Njaarcken vaarjelimmiedajve ble opprettet 29. mai 2009 og blir forvaltet av Lomsdal-Visten nasjonalparkstyre.

Formålet med Lomsdal-Visten nasjonalpark er å:

Bevare et stort, egenartet og tilnærmet urørt naturområde. Bevare det biologiske mangfoldet med økosystemer, arter og bestander, geologiske forekomster, og kulturminner. Sikre variasjonsbredden av naturtyper og store sammenhengende barskogområder i regionen. Sikre grotter og karstformer mot all skade og mot at det fjernes biologisk eller geologisk materiale fra dem. Bevare, sammen med landskapsvernområdet i Indre Visten, et variert kystlandskap fra fjord til fjell på Helgeland.

Allmennheten skal gis anledning til naturopplevelse gjennom utøvelse av tradisjonelt og enkelt friluftsliv med liten grad av teknisk tilrettelegging. Ivaretagelse av naturgrunnet innenfor nasjonalparken er viktig for samisk kultur og næringsutnyttelse. Området brukes til reindrift.

Landskapet er vernet mot alle inngrep i naturen. Dette står i verneforskriften § 3, punkt 1.1. De er ingen hjemmel i verneforskriften for å gi tillatelse for inngrep som er nødvendige for gjennomføring av naturvitenskapelige undersøkelser. Saken må derfor vurderes etter den generelle dispensasjonshjemelen.

Naturmangfoldlovens § 48 sier at forvaltningsmyndigheten kan gjøre unntak fra et vernevedtak om det ikke strid mot vernevedtakets formål og ikke kan påvirke verneverdiene i stor grad, eller om trygghetsvurderinger eller hensyn til vesentlige samfunnsinteresser gjør det nødvendig. Søknaden må vurderes etter vilkårene om at det ikke er i strid med vernevedtakets formål og ikke kan påvirke verneverdiene vesentlig. Disse vilkårene er kumulative, det vil si at dersom begge er oppfylt kan forvaltningsmyndigheten vurdere om man skal gi tillatelse eller ikke.

Alle saker som gjelder naturmangfoldet skal i tillegg vurderes ut fra naturmangfoldloven sine §§ 8-12.

Vurdering av saken

Naturmangfoldlovens § 8 sier at vedtak som gjelder naturmangfoldet skal bygge på vitenskapelig og erfaringsbasert kunnskap om naturmangfoldet og påvirkningen på det.

Nasjonalparken ble godt kartlagt i arbeidet med verneplan for Lomsdal-Visten (Miljøfaglig utredning, rapport 2004:3) og verneplan for barskog (NINA utredning 6: 1-91). Opplysningene om naturmangfoldet er i hovedsak hentet fra disse og fra www.naturbase.no.

De to flatene som nå er plukket ut for vegetasjonsanalyse i Lomsdal-Visten/Njaarcke ligger ved Jordbrufjellet i Grane kommune og en ved Burrienvaerie mellom Vevelstad og Vefsn kommuner.

Generelt preges området rundt Jordbrufjellet av store arealer golde fjellpartier med svært sparsomt løsmassedekke der det meste av arealet er nakent fjell, steinurer og snøbreer.

Likevel er dette fjellområdet trolig frodigere og mer vegetasjonsrikt enn mye av fjellområdene ellers innen verneområdet, som har et enda goldere preg. Dette har berggrunnsmessige årsaker, idet mye av dette området har rikere bergarter enn resten av fjellområdene.

Arealene rundt Burrienvaerie og Finnknevatnet domineres av granitt, som setter sitt preg på området. Det er ikke registrert sårbare naturtyper etter DN håndbok 13 i dette området.

Det er heller ikke gjort funn av rødlistede arter i de aktuelle områdene. Norsk rødliste er en oversikt over arter som har risiko for å dø ut i Norge (for meir informasjon se <http://www.artsdatabanken.no/Rodliste>).

Nasjonalparken er heilårlig beiteområde for rein, og i de aktuelle områda finner vi trekkruiter som er i bruk både vår og høst.

Kunnskapsgrunnlaget blir vurdert som tilstrekkeleg. «Føre-var-prinsippet», naturmangfoldslovens § 9, skal derfor ikke benyttast.

Naturmangfoldlovens § 10 sier at økosystemtilnærming og samla belastning på et område skal vurderes. Det skal også vurderes om en tillatelse kan skape presedens og på den måten bidra til en gradvis svekking av området og forvitring av verneforskriften. Å sette ned rør som senere blir tatt opp vil ikke ha vesentlig skade på naturmangfoldet.

Naturmangfoldlovens §§ 11 og 12 er ikke relevante i denne saken og er derfor ikke vurdert.

Søknaden blir vurdert til å ikke være i strid med vernevedtakets formål, og med de hensyn som er satt blir tiltaket heller ikke vurdert til å påverke verneverdiane i stor grad. Vitskapelige undersøkinger som kartlegger vegetasjonen i verneområdene og hvordan den utvikler seg over tid vil bidra til ein økt kunnskap og slik kunne bedre underlaget for forvaltningens arbeid.

Søknad om dispensasjon til vegetasjonsanalyser og fastmerking, Lomsdal-Visten nasjonalpark/ Njaarken vaarjelimmiedajve

I 2020 søkte Sállir natur om dispensasjon til å gjennomføre vegetasjonsanalyser i Lomsdal-Visten nasjonalpark/Njaarken vaarjelimmiedajve i samband med Arealrepresentativ naturovervåking (ANO), eit nasjonalt overvåkingsprosjekt i regi av Miljødirektoratet. Sállir natur søkte om å utføre vegetasjonsanalyser og setje ned fastmerker i tre lokalitetar innanfor nasjonalparken. Nasjonalparkstyret ga dispensasjon til dette, ref 2020/3713.

Lokalitetane i ANO-prosjektet er tilfeldig genererte flater frå SSB sitt rutenett, der flatene er spreidd over heile landet. Overvåkingsprosjektet er no inne i sitt fjerde år, og nokre av dei utvalde flatene har blitt forkasta pga. brattheit, krevjande tilkomst, rasfarleg terreng eller andre forhold som gjer det utfordrande å gjennomføre analysene. For kvar flate som blir forkasta, trekkast ei ny flate tilfeldig ut frå eit supplerande datasett. To av dei nye suppleringsflatene har hamna innanfor Lomsdal-Visten nasjonalpark: ei flate ved Jordbrufjellet i sørlege delar av verneområdet, og ei flate ved fjellet Burrienvaerie, sør for Finnknevatnet i nordlege delar av nasjonalparken. Figur 1, 2 og 3 viser plasseringa av flatene.

Metodikken er den same som vart skildra i søknaden i 2020: flater på 500x500 meter er tilfeldig generert frå SSB sitt rutenett. Innanfor kvar flate ligg det 18 punkt i eit regulært mønster, og i desse punkta skal det leggest ned ei kvadratmeterrute. I rutene blir det utført vegetasjonsanalyser med registrering av artar og andre vegetasjonskaraktarar. Det blir også registrert miljøvariablar i ein 250m²-sirkel rundt punktet, for å samle data til fagsystem for økologisk tilstand. Kvadratmeterruta skal merkast med eit kort metallrøyr (10-15 cm) i to av hjørna, noko som gir totalt 36 metallrøyr per flate. Røyra stikk ikkje opp av bakken, og vil ikkje synast i terrenget. Vi brukar også nøyaktig stadfesting med høgpresisjons GPS-utstyr. Metallrøyra er likevel viktige for at vi skal finne igjen eksakt posisjon og kunne plassere rutene riktig ved neste besøk. Rutene skal oppsøkast kvart femte år.

Sállir natur med underleverandørar søkjer med dette om løyve til å gjennomføre vegetasjonsanalyser og fastmerking i dei to suppleringsflatene ved Burrienvaerie og Jordbrufjellet. QGis-filer med eksakt posisjon kan oversendast ved behov. Dersom søknaden innvilgast, kan det bli aktuelt med helikoptertransport til lokalitetane. Det vil eventuelt bli søkt om dispensasjon frå motorferdselslova i eigen søknad.

Tromsø, 14/3-2023

Hilde Riksheim Tandstad, vegetasjonsøkolog

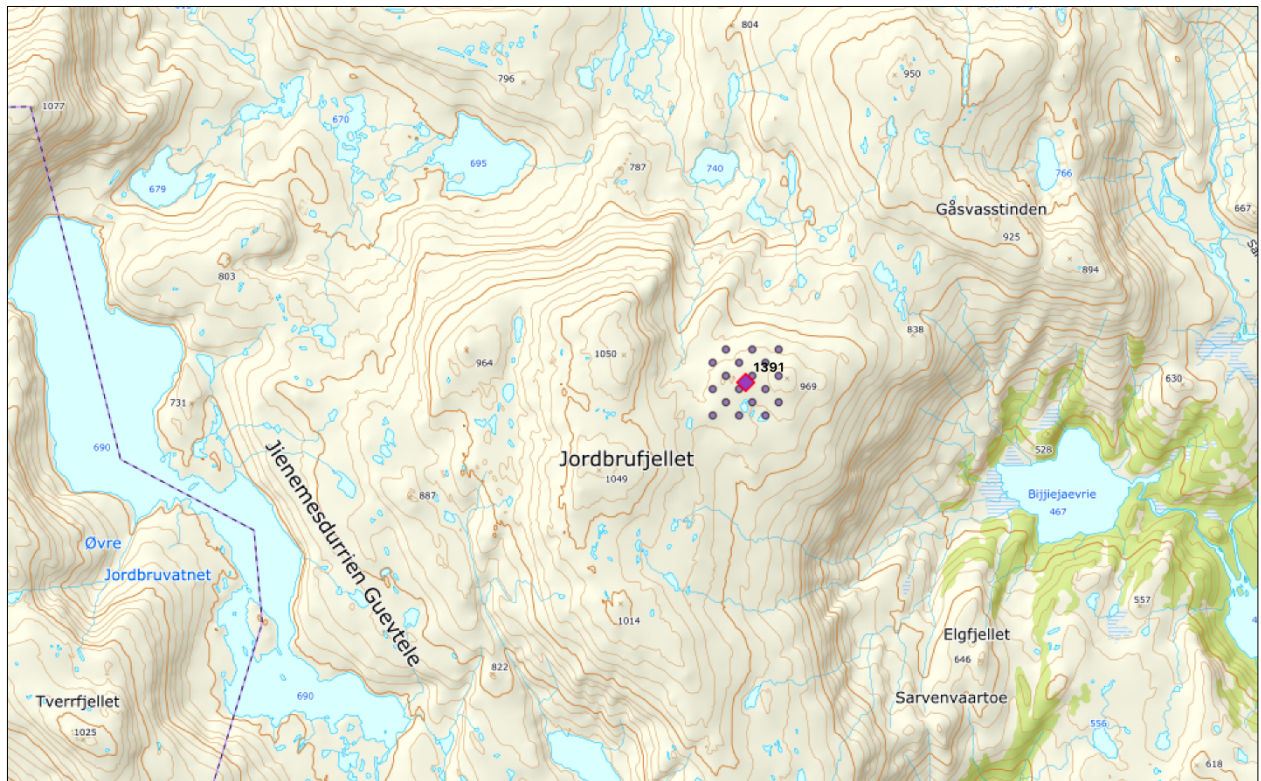
hilde@sallirnatur.no

+47 478 62 412

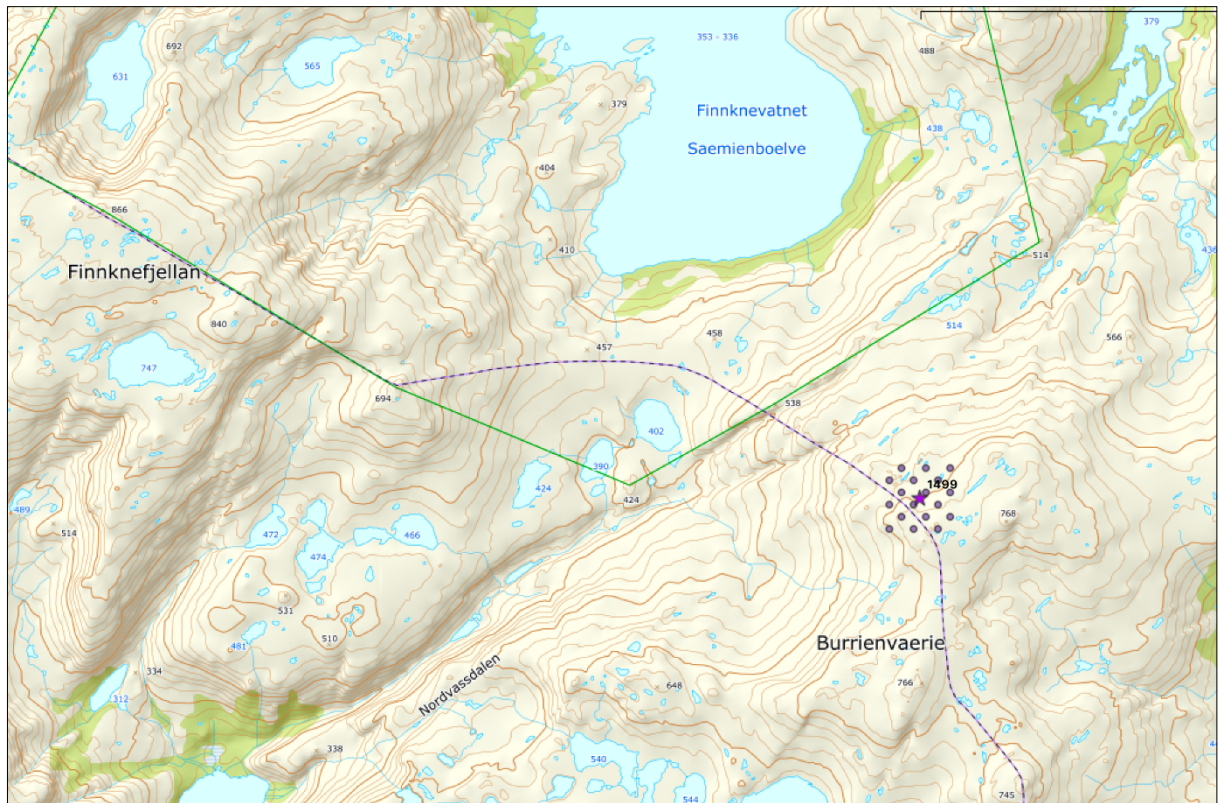




Figur 1. Kartfiguren viser plasseringa av dei to nye suppleringsflatene. Flate 1391 skal etter planen analyserast i 2023, medan flate 1499 skal analyserast i 2024.



Figur 2. Kartfiguren viser plasseringa av flate 1391 ved Jordbrufjellet. Dei 18 punkta viser kvar analysene skal gjennomførast.



Figur 3. Kartfiguren viser plassinga av flate 1499 ved Burrienvaerie, rett sør for Finnknevatnet. Dei 18 punkta viser kvar analysene skal gjennomførast.



Utvalg	Utvalgssak	Møtedato
Lomsdal-Visten nasjonalparkstyre	7/23	22.03.2023

Møteplan 2023 - Lomsdal-Visten nasjonalparkstyre.

Forvalters tilrådning

Styret slutter seg til følgende møteplan for 2023:

Dato	Sted	Merknad
22. mars	Grane	
25 og 26. mai	Vefsn	Befaring (Hundålvatnet?)
11. Oktober	Vevelstad	
15. Desember	Brønnøy	(RU 14. desember, kveld)

Bakgrunn og vurdering

Møteplan for 2023 tar utgangspunkt i fire møter. Tidspunktene er foreslått på bakgrunn av kommunestyre, formannskap for de respektive kommunene samt Helgelandsrådet og fylkestingets møtekalender.

Det foreslås to-dagers samling i slutten av mai som inkluderer befaring ved Hundålvatnet og inn mot Sørvassdalen. Dette etter ønske fra styremedlemmer i 2022.

Med bakgrunn av tidligere års erfaring foreslås det møte med rådgivende utvalg i forkant av årets siste møte slik at RU kan gi innspill til tiltak for 2023. Det foreslås at Rådgivende utvalg møtes i Brønnøysund ettermiddag/kveld

Det er en styrke at møtekalenderen behandles av styret, slik at de faste representantene i utgangspunktet har anledning til å møte på avklarte styremøter.



Arkivsaksnr: 2022/7279-0

Saksbehandler: Bjørnar Aarstrand

Dato: 07.03.2023

Utvalg	Utvalgssak	Møtedato
Lomsdal-Visten nasjonalparkstyre	8/23	22.03.2023

Tildeling av midler til styrearbeid samt arbeid med forvaltningsplan 2023.

Forvalters tilrådning

Tildelingen av midler til drift av styret 2023 og revisjon av forvaltningsplan tas til orientering.

Bakgrunn

For 2023 ble det søkt om midler til drift av Lomsdal – Visten nasjonalparkstyre, midler til å revidere forvaltningsplan og kartlegging av marint søppel i Velfjord og Visten samt midler til samarbeid med skoler/nasjonalparkkommuner. Behandlingen kan leses ut fra skjema under:

Navn	Status	Innvilget beløp	Kommentar
Drift av Lomsdal-Visten nasjonalparkstyre 2023	Innvilget	330 000	
Revisjon av forvaltningsplan 2023	Innvilget	100 000	
Kartlegging av marint søppel i Velfjord og Visten	Avslag		
Samarbeid med skoler/nasjonalparkkommuner	Avslag		
		430 000	

For 2022 ble styret tildelt kr 320 000 til drift, 75.000 til forvaltningsplanarbeid og kr 150.000,- til kartlegginger i Innervisten marine verneområde.



Utvalg	Utvalgssak	Møtedato
Lomsdal-Visten nasjonalparkstyre	9/23	22.03.2023

Tildeling av midler til tiltak 2023

Vedlegg:

1 Tiltak_23 post 31

Forvalters tilrådning

Nasjonalparkstyret tar tildelingen av tiltaksmidler til orientering. Tildeling av pott på totalt kr 700 000 eks MVA kr brukes med utgangspunkt i revidert prioritert tiltaksliste jfr utredning i saken.

Bakgrunn

Nasjonalparkstyret har i sak ST 42/22 prioritert tiltaksmidler til prosjekter for 2023. Det ble totalt søkt om kr 880.000,- eks MVA på totalt 8 tiltak. Dette er både nye tiltak og eldre tiltak som det ble satt av midler til i 2022, men som av ulike årsaker ikke har blitt gjennomført. Av dette har nasjonalparkstyret fått innvilget en pott på kroner 700 000 eks MVA.

Vurdering av saken

Tildelingen er gjort i form av en pott. Det innebærer at styret har frihet til å kunne overføre midler mellom de ulike tiltakene innenfor potten dersom det skulle bli behov for det. Det gjør forvaltningen av midlene mer effektivt samt sikrer at de kan brukes der behovet viser seg å være størst. Fordelingsbrevet er vedlagt. I etterkant av fordelingsbrevet ble sendt ut har forvalter fått muntlig korrigering fra MD om at Informasjonsprosjektet med Helgeland museum er utenfor postformål, og må evt omsøkes over «31-posten» med supplerende tildeling i løpet av året. I tillegg har forvalter vært i kontakt med Helgeland museum hvor det er konkludert med at det kan bli vanskelig å få gjennomført prosjektet innenfor året.

I behandlingen har Miljødirektoratet kommentert at midler til bekjempelse av fremmede arter også kunne vært søkt gjennom restaureringsmidler. Midler til samarbeidsprosjekt med Helgeland Museum er i grenseland for postformål, men fysiske informasjonstiltak er innenfor og prosjektet krever planlegging.

I tabellen under er oppsummering av omsøkte tiltakene, sum omsøkt og prioritering for 2023. Det foreslås at alle omsøkte prosjekter gjennomføres, med unntak av tiltak utenfor postformål (8 – samarbeid om informasjonsprosjekt). I kolonne under «2023» foreslås omprioritering av omsøkt beløp til 5, bekjempelse av fremmede arter (merket med rødt).

	Tiltak	Omsøkt	2023
1	Div. helikoptertransport	100 000	100 000
2	Skjøtsel av kulturmark: Fjellgården og Strompdal	80 000	80 000
3	Informasjon, jf besøksstrategi, impl merkevare	110 000	110 000
4	Rydding av stier i samsvar med plan	40 000	40 000
5	Bekjempelse av fremmede arter	200 000	220 000
6	Vedlikehold av eksisterende tilrettelegging.	100 000	100 000
7	Informasjon Innervisten marine verneområde	50 000	50 000
8	Informasjonsprosjekt i samarbeid med Helgeland Museum	200 000	0
	SUM	880.000	700 000

Tabell: fordeling av midler til prosjekter ut fra tildelt pott for 2023.

Tidligere år har også styret omprioritert midler på slutten av året mellom de ulike prosjektene innenfor potten.

Det foreslås at styret tar fordelingen av midler til orientering.

Midler til tiltak i verneområder (kap 1420 post 31) - 2023

Pri.	Navn	Status	Innvilget beløp	Øk. ansvarlig	Kommentar
1	Skjøtsel av kulturmark, Fjellgården og Strompdal			Forvaltningsmyndighet	
2	Div helikoptertransport			Forvaltningsmyndighet	
3	Informasjon og merkevare Lomsdal-Visten			Forvaltningsmyndighet	
4	Informasjon og merkevare Innervisten marine vern			Forvaltningsmyndighet	
5	Rydding av stier i samsvar med plan			Forvaltningsmyndighet	
6	Bekjempelse av fremmede arter	Annet		Forvaltningsmyndighet	Kunne også vært omsøkt fra restaureringsmidler.
7	Vedlikehold av eksisterende tilrettelegging			Forvaltningsmyndighet	
8	Informasjonsprosjekt i samarbeid Helgeland Museum	Annet		Forvaltningsmyndighet	I grenseland, jf postformål, men fysisk infotiltak er innenfor. Krever planlegging.
9	Samlet pott	OK	700 000	Forvaltningsmyndighet	
Antall: 9			700 000		

ST 10/23 Eventuelt