

Vedlegg 2. Kart over Lofotodden nasjonalpark

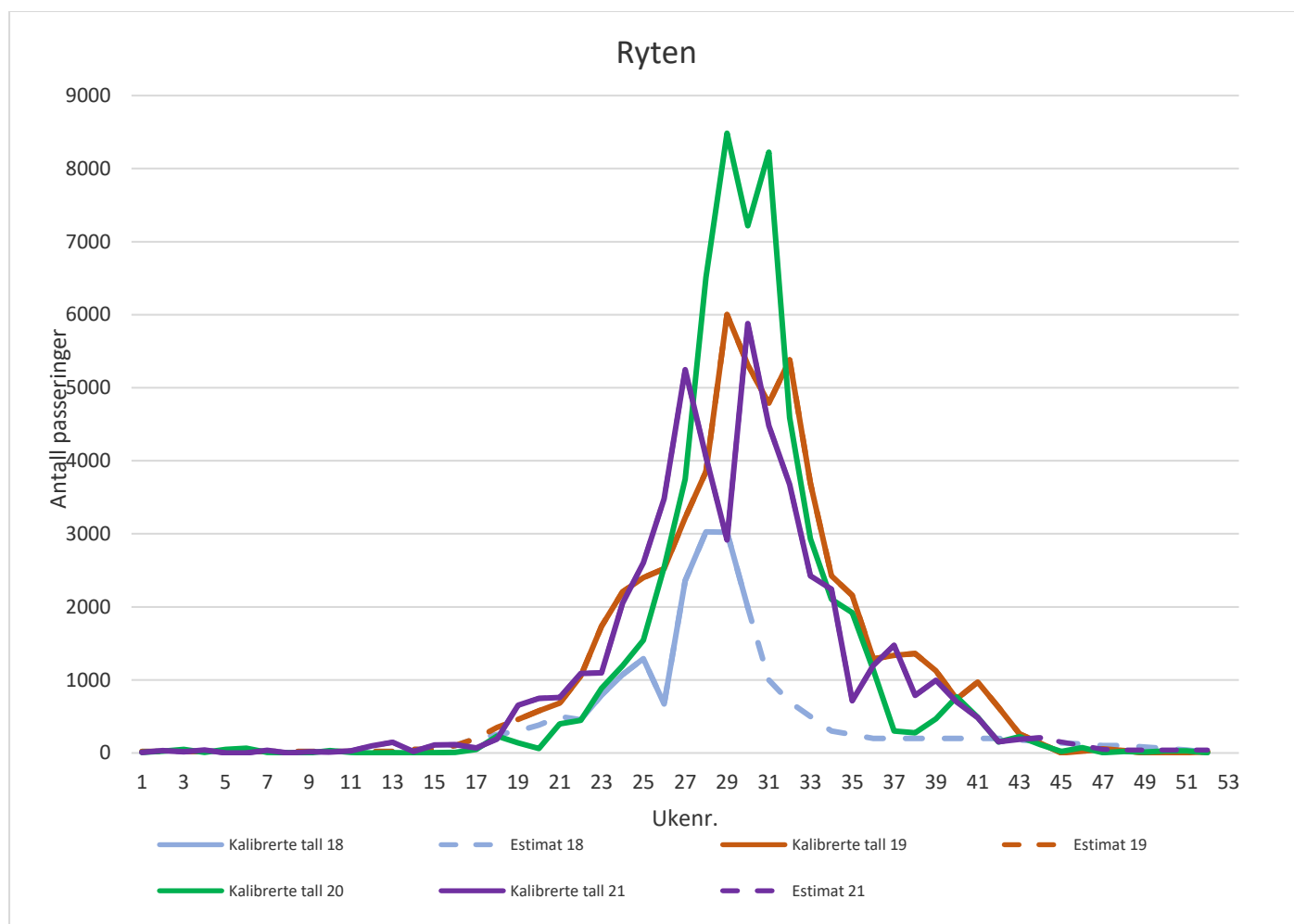


Vedlegg 3. Oversikt over kapasitet (sengeplasser, bespising og oppstillingsplasser) i kommunene Moskenes og Flakstad. Liste er utarbeidet av LoVe utvikling i forbindelse med reiselivskartleggingen i 2021.

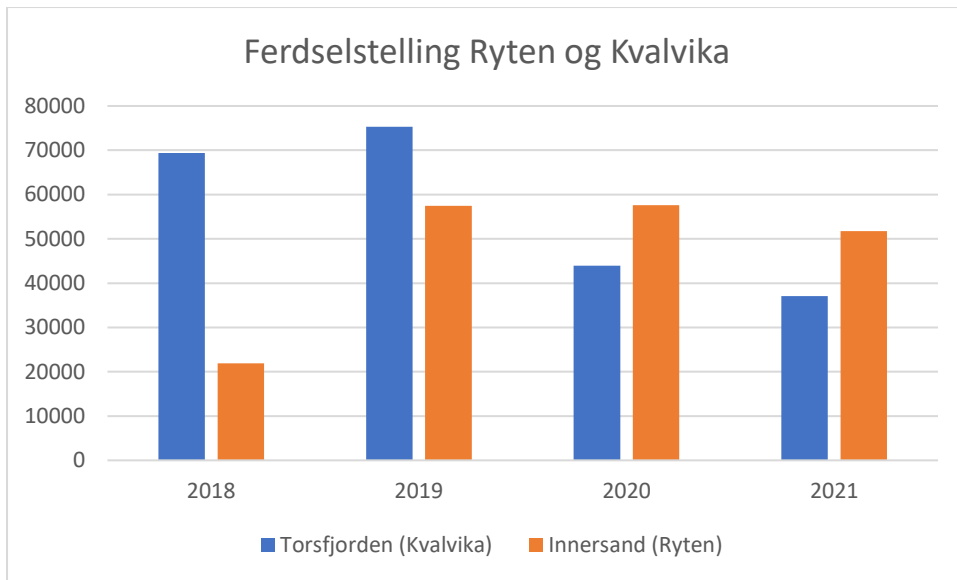
Bedrift	Sted	Kapasitet sengeplasser	Kapasitet servering (stoler)	Kapasitet oppstillingsplasser og teltplasser (biler)
Totalt begge kommuner	Flakstad og Moskenes	1648	815	280
Totalt Flakstad	Flakstad	430	315	180
Totalt Moskenes	Moskenes	1218	500	100
Glasshytta Vikten AS	Flakstad	0	30	0
Kafe Friisgården	Flakstad	5	25	0
Lofoten Beach Camp	Flakstad	20	60	100
Lofoten Torvmuseum	Flakstad	5	0	0
Lydersen Rorbuer & Sjøhus	Flakstad	30	0	0
Kaikanten	Flakstad	0	20	0
Ramberg Gjestegård AS- Tordis Berre	Flakstad	60	60	30
Lofoten Sjøhusutleie	Flakstad	50	0	0
Fredvang Strand- og skjærgårdscamping	Flakstad	0	0	50
Villa Nesland	Flakstad	10	0	0
Nusfjord AS	Flakstad	250	80	0
Lille Martine	Flakstad	0	40	0
Anitas Sjømat AS	Moskenes	30	60	0
Bringen AS	Moskenes	0	40	0
Buodden Rorbuer	Moskenes	8	0	0
Catogården	Moskenes	25	0	0
Eliassen Rorbuer	Moskenes	350	0	0
Gadus Restaurant	Moskenes	0	25	0
Gammelbua Restaurant	Moskenes	0	25	0
Reine Rorbuer	Moskenes	100	0	0
Lanternen / Tapperiet	Moskenes	0	60	0
Gjestehus "Det Gamle Hotellet"	Moskenes	25	0	0
Holmen Lofoten AS	Moskenes	70	40	0
Lofoten Bed and Breakfast	Moskenes	50	0	0
Lofoten Planet Basecamp	Moskenes	20	0	0
Lofoten Rorbuhotell	Moskenes	50	0	0
Havet Restaurant	Moskenes	0	60	0
Åhamna Rorbuer	Moskenes	60	0	0
Mays Apartment	Moskenes	25	0	0
Moskenes Camping AS	Moskenes	0	0	100
Pøsa Pub	Moskenes	0	20	0
Reine Kiosk AS	Moskenes	0	10	0
Reinefjord Sjøhus	Moskenes	60	0	0
Sakrisøy Rorbuer AS	Moskenes	60	0	0
Underhuset Restaurant	Moskenes	0	50	0
Sørvågen Inn	Moskenes	20	0	0
Å Feskarbrygga Rorbuer	Moskenes	30	0	0
Å Rorbuer AS	Moskenes	140	0	0
Brygga Restaurant	Moskenes	0	60	0
Å-Vågen Rorbuer	Moskenes	15	0	0
Toppøy Rorbuer	Moskenes	30	0	0
Sakrisøy Gjestegård	Moskenes	20	0	0
Klingenberg Rorbuer	Moskenes	20	0	0
Lofoten Sjøhusutleie	Moskenes	40	0	0
Vedsjøen Kafe	Moskenes	0	20	0
Trygdekassen	Moskenes	0	30	0

Vedlegg 4. Ferdselsteller på stier tilknyttet Lofotodden nasjonalpark. Tallene viser antall passeringer og ikke antall personer. Tallene fra Lofoten Friluftsråd er estimert totalt antall passeringer for året. For de periodene hvor telleren ikke var aktiv, er det gjort et estimat passert på sammenlignbare perioder. Tallene fra Statens Naturoppsyn (SNO) er faktisk antall passeringer i telleperioden. Kilde Lofoten Friluftsråd (<http://www.lofotenfriluft.no/telling>) og SNO.

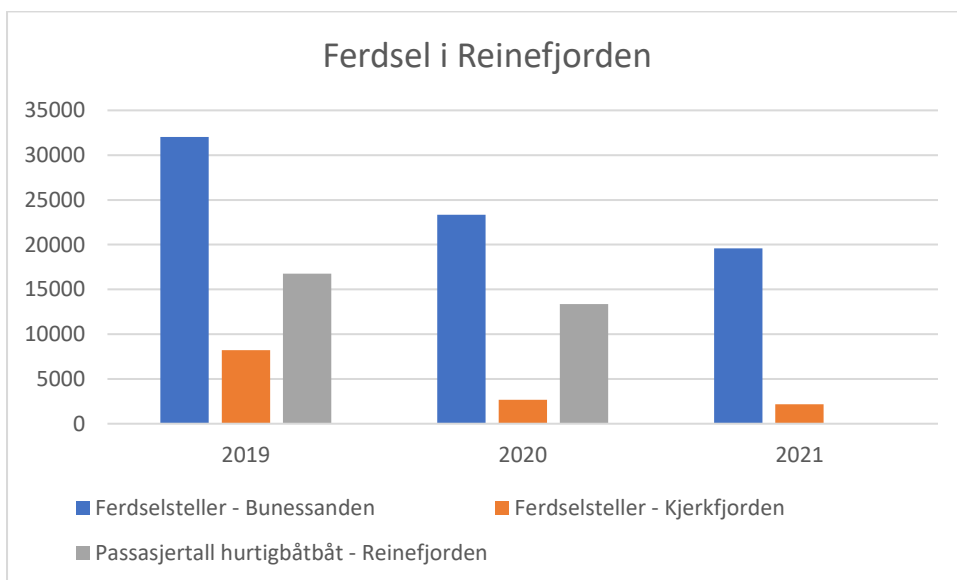
	2015	2016	2017	2018	2019	2020	2021
Ågvatnet					4849	1831	
Kjerkfjorden					8215	2690	2165
Bunes					32046	23328	19571
Vestervika				4608			
Kvalvika (Torsfjorden)				69412	75330	43918	37095
Ryten (Innersand)				21912	57446	57572	51745
Sørvågvatnet	2172	23892	12436				
Tindstind							8740
Reinebringen				62699	180995	99170	182803
Lofoten Friluftsråd							
Statens Naturoppsyn							



Figur 1. Totalt antall passeringer på stien fra Fredvang til Ryten fordelt på uker, fra 2018 til 2021. Kilde: Lofoten Friluftsråd.



Figur 2. Totalt antall passeringer på de to stiene fra Torsfjorden til Kvalvika og fra Innersand til Ryten. Kilde: Lofoten Friluftsråd.



Figur 3. Totalt antall passeringer på de to stiene til Bunesfjorden og Kjerkfjorden, og passasjerantall på hurtigbåten i Reinefjorden. Kilde Lofoten Friluftsråd og NFK. Tall for 2021 kommer.

Vedlegg 5.Sårbare fugler i Lofotodden nasjonalpark

Tabellen under tar for seg et utvalg av fuglearter man finner i Lofotodden nasjonalpark, enten i selve nasjonalparken eller i influensområdet. Periode referere til Lofotodden spesifikt, da hekketiden varierer fra ulike landsdeler. Perioden er veiledende, enkelte arter kan f.eks. ha små unger senere som følge av omlagte kull. For fjell- og liryper inkluderer også sårbar periode hovedperioden med spill og pardannelse. Dersom dato ikke er oppgitt foran måned, gjelder hele måneden. Laget av Martin Eggen, BirdLife Norge, Lofoten lokallag.

Art	Sårbar periode (hekketid – fra og til og med)	Reirplassering
Kongeørn	februar-1. august	Reirhulle, trær.
Havørn	februar-1. august	Reirhulle, trær.
Jaktfalk	Mars -1. august	Reirhulle, benytter ofte gamle ravnereir.
Vandrefalk	15. april-1. august	Reirhulle.
Fjellvåk	15. april-1. august	Reirhulle, trær.
Lirype	april-1. august	På bakken. Bjørkeskog og vierkratt.
Fjellrype	april- 1. august	På bakken. Blokkmark og skrinn mark.
Smålom	mai-15. juli	I kanten av ferskvann/tjønn.
Ærfugl	mai-1. juli	På bakken, i skjul eller mer åpent.
Boltit	juni- 15. august	På bakken. Høyfjell, skrinn vegetasjon
Heilo	juni- 15. august	På bakken. Gressmark, hei, blokkmark
Fiskemåke	mai-15. juli	Varierende, ofte på bakken i Flakstad og Moskenes. Legger normalt egg etter 15. mai.
Gråmåke	15. april-1. juli	Grop på bakken, sjelden i høyden.
Rødnebbterne	juni- 15. august	Nes, øyer, holmer, sandstrand, rullestein.
Makrellterne	juni- 15. august	Nes, øyer, holmer, sandstrand, rullestein.
Tyvjo	juni-15. august	Grop på bakken. Flatt terreng, kort vegetasjon, gjerne myr.
Tjeld	mai-15. juli	Grop på bakken, mer sjeldent i høyden.
Rødstilk	juni-1. august	På bakken, oftest godt skjult. Kulturmark, våtmark og kyst.
Enkeltbekkasin	mai-1. august	På bakken, godt skjult. Våtmark og fuktareal.
Sandlo	juni-1. september	Grop på bakken. Steinmark, sandstrand.
Storspove	15. april-1. juli	Grop på bakken, hei og gressmark.
Småspove	1. juni- 1. august	Grop på bakken, hei og myr.