



Langsua
nasjonalparkstyre

Møteinnkalling

Utvalg: Langsua nasjonalparkstyre
Møtested: Segalstad bru
Dato: 01.03.2024
Tidspunkt: 10:00

Eventuelt forfall må meldes snarest til nasjonalparkforvalter. Vararepresentanter møter etter nærmere beskjed.

Saksliste

Utvalgs-saksnr	Innhold	Lukket	Arkiv-saksnr
ST 1/2024	Godkjenning av protokoll/innkalling		
ST 2/2024	Konstituering av Langsua nasjonalparkstyre		2023/15110
ST 3/2024	Valg av arbeidsutvalg for Langsua nasjonalparkstyre		2023/15110
ST 4/2024	Søknad - Langsua NP - organisert ferdsel - skitur - Lengetur		2024/1875
ST 5/2024	Dokkfaret LVO - Søknad om graving og utslippstillatelse fra nye toaletter - Liomseter Turisthytte - Gausdal kommune - DNT Oslo og Omegn		2024/727
ST 6/2024	Delegerte vedtak		
	Referatsak		
	Delegert vedtak - dispensasjon - bruk av snøskuter til Øyvassosen	X	2023/14538
	Delegert vedtak - Tillatelse til leiekjøring - Verneområder i Langsua - Etnedal røde kors hjelpekorps		2023/15601
	Delegertvedtak - Tillatelse - avholde jaktprøve - Langsua NP - Espedalen LVO - Hedmark og Opplandf fuglehundklubb		2024/1487
	Delegert vedtak - Tillatelse sledehundløpet langs Røssjørunden - Røssjøen NR - Storlægeret LVO - Norway Trail		2023/13009
	Delegert vedtak - Tillatelse til leiekjøring - Verneområder i Langsua - Thon hytte- og scooterservice		2023/15481
	Delegert vedtak - tillatelse - forlengelse av leiekjøring - Land Anleggsdrift AS		2024/510
	Delegert vedtak - Tillatelse stikking av skiløype til Tapptjønndalen - Storlægeret LVO og Langsua NP		2024/1129
	Delegert sak - dispensasjon - Storlægeret LVO - helikopter - transport av materialer til Skreolægeret - Inga og Hans Magne Lunde		2020/4823
	Delegert vedtak - tillatelse - Storlægeret LVO - Skardberga NR - snødekt mark - ervervsmessig leiekjøring - Torpa Hytteservice DA		2024/1359
	Delegert vedtak - Tillatelse - Espedalen LVO og Hersjømyrin NR - Kvisting og re-kvisting av skiløyper - DNT Oslo og Omegn		2024/1537
ST 7/2024	Referatsaker		
ST 8/2024	Faglig innslag		
ST 9/2024	Eventuelt		

ST 1/2024 Godkjenning av protokoll/innkalling



Arkivsaksnummer: 2023/15110-4

Saksbehandler: Henriette Othilie Bøe Kildahl

Dato: 12.02.2024

Utvalg	Utvalgssak	Møtedato
Langsua nasjonalparkstyre	2/2024	01.03.2024

Konstituering av Langsua nasjonalparkstyre

Innstilling fra forvalter

Som leder for nasjonalparkstyret velges...

Som nestleder for nasjonalparkstyret velges...

--- slutt på innstilling ---

Dokumenter i saken

- Oppnevningbrev av 07.02.2024 fra Miljødirektoratet.
- Vedtekter for nasjonalpark-/verneområdestyrer fastsatt av Miljødirektoratet 19.01.2024.

Saksopplysninger

Miljødirektoratet har delegert myndighet etter naturmangfoldloven § 62 andre ledd tredje punktum til å bestemme at et særskilt oppnevnt organ er forvaltningsmyndighet for et område vernet med hjemmel i naturmangfoldloven kapittel V, jf. forskrift av 8. januar 2021 nr. 65 om delegering av myndighet etter naturmangfoldloven og forskrift 12. januar 2021 nr. 82 om delegering av myndighet etter naturmangfoldloven fra Klima- og miljødepartementet til Miljødirektoratet.

Myndigheten omfatter også revidering av nasjonalpark-/verneområdestyrenes vedtekter og forvalternes instruks.

Etter forslag mottatt fra kommunen og fylkeskommunen, og i samsvar med likestillings- og diskrimineringsloven § 28, vil Miljødirektoratet oppnevne følgende personer til Langsua nasjonalparkstyre for perioden 2024-2027:

Fra Gausdal kommune: Anette Musdalslien
Fra Nordre Land kommune: Ola Tore Dokken
Fra Øystre Slidre kommune: One Granli Enerud
Fra Etnedal kommune: Bjørn Nerموen
Larshus
Fra Nord-Aurdal kommune: Knut Arne Fjelltun

Personlig vara: Karsten Vedel Johansen
Personlig vara: Gunn Marit Øistad
Personlig vara: Trond Rogne
Personlig vara: Aurora G. Rotnes-
Personlig vara: Tone Irene Meisdalen

Fra Nord-Fron kommune: Sjur Sande
Fra Sør-Fron kommune: Andre Sandbuløkken
Fra Innlandet fylkeskommune: Mari Gjestvang

Personlig vara: Simen Stokke
Personlig vara: Kristin Vold Lexander
Personlig vara: Vegard Riseng

Oppnevningen gjelder også for 2028 inntil nytt styre er oppnevnt.

Vurdering

Saken legges fram uten innstilling, aktuelle kandidater foreslås i møtet.



Arkivsaksnummer: 2023/15110-5

Saksbehandler: Henriette Othilie Bøe Kildahl

Dato: 12.02.2024

Utvalg	Utvalgssak	Møtedato
Langsua nasjonalparkstyre	3/2024	01.03.2024

Valg av arbeidsutvalg for Langsua nasjonalparkstyre

Innstilling fra forvalter

Det nedsettes et arbeidsutvalg for Langsua nasjonalparkstyre. Som medlemmer i arbeidsutvalget velges...

--- slutt på innstilling ---

Dokumenter i saken

- Vedtekter for nasjonalparkstyret.

Saksopplysninger

I henhold til punkt 6.9 i vedtaktene til nasjonalparkstyret kan det opprettes et arbeidsutvalg:

«*Nasjonalpark-/verneområdestyret kan nedsette et arbeidsutvalg bestående av medlemmer fra nasjonalpark-/verneområdestyret.*

Nasjonalpark-/verneområdestyret kan gi arbeidsutvalget myndighet til å treffe vedtak etter naturmangfoldloven og verneforskriftene i enkeltsaker som ikke er av stor betydning for verneverdiene. Arbeidsutvalgets vedtak skal treffes innenfor rammen av prinsipper fastsatt av styret for de ulike saksområdene i forvaltningsplan eller andre retningslinjer og i samsvar med naturmangfoldloven og verneforskriften.»

De siste årene har AU bestått av styreleder, nestleder og et annet styremedlem.

AU møtes ved behov mellom de regulære styremøtene for å gjøre vedtak i enkeltsaker mm. som ikke har betydning for verneverdiene. Hele styret involveres pr. mail i forkant av disse møtene. Behovet for møter varierer sterkt fra år til år.



Arkivsaksnummer: 2024/1875-2

Saksbehandler: Morten Liebe

Dato: 20.02.2024

Utvalg	Utvalgssak	Møtedato
Langsua nasjonalparkstyre	4/2024	01.03.2024

Søknad - Langsua NP - organisert ferdsel - skitur – firmaet Lengetur

Innstilling fra forvalter

Langsua nasjonalparkstyre gir firmaet Lengetur tillatelse til å gjennomføre organisert tur på ski i tidsrommet 8 - 13. april i Langsua nasjonalpark i hht. verneforskriftens §3, 5.2. Når det gjelder ferdsel gjennom Hersjømyrin naturreservat viser vi til godkjente ferdselstraseer i forvaltningsplanen.

Tillatelsen er gitt på følgende vilkår:

- Leirplassene skal gps-kartfestes, og denne punktinformasjonen skal sendes oss rett etter at turen er avsluttet.
- Leirplassene skal ryddes helt, og alt søppel og doavfall skal bringes tilbake. Dette skal håndteres på en miljømessig forsvarlig måte
- Det skal tas særlige hensyn til vilt og til tamrein. I et område med en sårbar art skal forvalters anvisning mht. endret trase følges.
- Gjennom Hersjømyrin NR skal ferdselen følge godkjent transportløype for snøscooter og stikkaløypa til DNT.
- Denne tillatelsen skal bringes med.

Melding om gjennomført ferdsel, alternativ 1: Mobilappen Ferdast benyttes, www.ferdast.no. Her legges tillatelsen inn på forhånd og framvises ved kontroll.

Melding om gjennomført ferdsel, alternativ 2: Melding pr.sms til SNO på mob. 951 65 085 når turen starter. Fullstendig rapport sendes nasjonalparkstyret seinest innen 01.juni.

Statens naturoppsyn kontrollerer at våre vedtak blir fulgt. Vi forutsetter at bruk av infrastruktur er avklart med eierne av disse.

--- slutt på innstilling ---

Dokumenter i saken

- Søknad fra Lengetur (gjengitt nedenfor).
- Forvaltningsplan vedtatt juni 2020.

Saksopplysninger

Søknaden (sitat)

Vi søker med dette om å få gjennomføre organisert skitur i Langsua nasjonalpark i 8.-13. april 2024.

Vi beklager at turen ble lagt ut for påmelding på våre nettsider uten den nødvendige tillatelsen. Vi er kjent med at det kan være søknadspliktig med organisert ferdsel i en del av våre nasjonalparker. Blant annet har vi godkjent dispensasjon til å arrangere organisert tur gjennom Børgefjell som har et svært strengt regelverk ift dette. Vi har vært inne og lest regelverket for Langsua nasjonalpark, men skjønner at vi har mistolket dette, noe vi igjen beklager!

Generelt

Turen gjennomføres med ski og pulk. Vi stiller med lokalkjente og svært erfarne guider fra LENGETUR og påmelding av individuelle gjester. Siden vi allerede har mottatt påmeldinger håper vi på et raskt svar på denne søknaden slik at vi kan enten avlyse i god tid eller jobbe videre mot gjennomføring av turen.

Beskrivelse/Tidspunkt

Vi ønsker å gjennomføre turen 8.-13. april 2024. Turen vi planlegger er tenkt gjennomført med 5 overnattinger i telt og totalt 6 dager ute i terrenget. Turen vil ha maksimum 12 deltagere og 2 guider (maksimalt 7-10 telt). Vi tillater hund på våre turer etter gitte krav .

Ingen motorisert ferdsel eller utsetting av depoter er planlagt i nasjonalparken.

Rute

Vi ønsker primært å gå følgende rute: Selstølen, Storeskag, Skagsflye, Kaldfjorden, Storhøliseter, Brenntjønnin, Krusgrav, Nordbua, Nontjønnskampen, Plankebue, Selstølen. (se første kart nederst i søknaden). Planlagte leirplasser er ved Storeskag, nordøst i

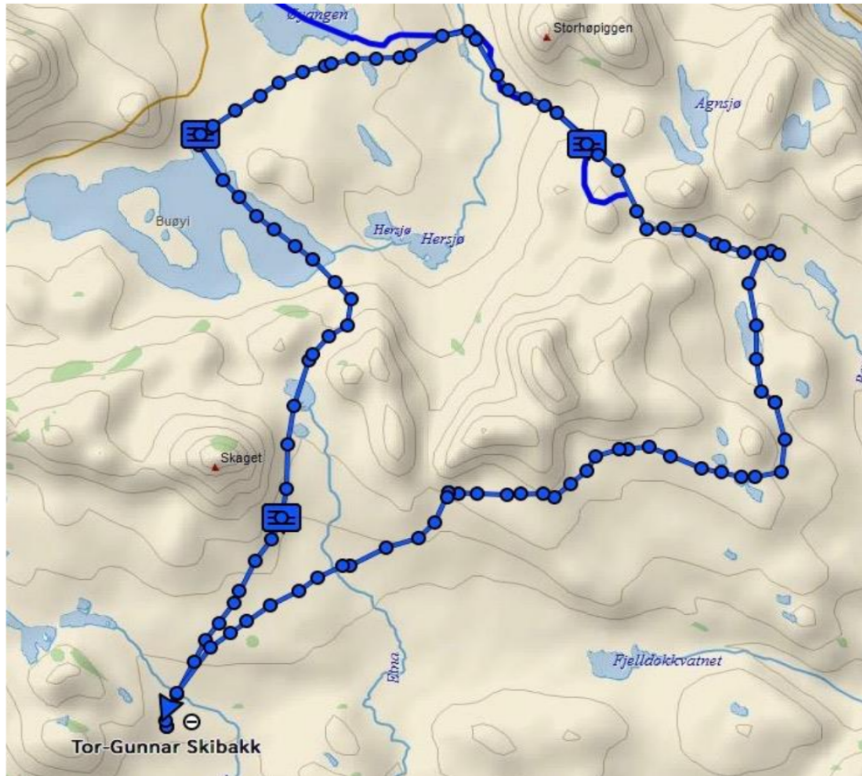
Kaldfjorden, Svarttjønn, Vestmjøs og Plankebue. Sted for leirplasser langs denne ruta kan komme til å avvike noe fra beskrevet grunnet vær, føreforhold og/eller deltagerens fysiske form.

Vi har også to alternative ruter merket rødt og stiplet rødt på kart nr to nederst i søknaden. Med de forholdene som kan råde i Langsua eller om noe skulle tilstøte turdeltakere, ønsker vi av sikkerhetsmessige grunner å ha alternative ruter ut av nasjonalparken. Vi vil da i all hovedsak søke korteste veg mot stikkaløyper og følge disse eller returnere den vegen vi kom.

Vi er fleksible i forhold til rutevalgene. Skulle det være nødvendig kan vi gjøre om planlagt rutevalg med tanke på reindrift kort tid før avgang eller underveis på turen. Vi har forståelse for at det er sårbare arter og reindrift i området og vil unngå å forstyrre dyrene. Vi er derfor interessert i et godt samarbeide og dialog med dere og reindriften. Vi har alltid med mobiltelefon, satellittkommunikasjon og sikringsradio, slik at vi kan nås underveis på turen for å sikre at vi ikke går inn i et område som vil forstyrre reinen.

Vi i LENGETUR er generelt opptatt av å ferdes på en måte i naturen som setter minst mulig spor. Vi ønsker å formidle kultur og historie, og ivareta natur og dyreliv ved å forstyrre minst mulig. Det er for oss en selvfølge å ta med all søppel hjem i egnede poser, og vi tar også med oss det vi finner underveis som andre eventuelt har forlatt. Vi har med biotoalett** på våre turer, slik at det heller ikke vil være noen etterlatenskaper av denne art etter oss. (bruker nedbrytbare bioposer som vi tar med oss ut og destruerer etter endt tur.)

Ruta er vist på kartet nedenfor.



HOVEDRUTE

Verneformål – forskrift

Organisert ferdsel og ferdselsformer i nasjonalparken som kan skade naturmiljøet må ha tillatelse fra forvaltningsmyndigheten. Nærmere retningslinjer fastsettes i forvaltningsplanen.

I naturreservatene kan forvaltningsmyndigheten gi til avgrenset bruk i forbindelse med arrangement. Organiserte turer regnes ikke som arrangement.

Turen går gjennom Haldorbu landskapsvernområde, Langsua nasjonalpark og Hersjømyrin naturreservat. Nasjonalparkstyret har forvaltningsmyndigheten for disse tre verneområdene.

Verneformålene for de disse tre verneområde i nevnte rekkefølge, framgår av, se §§1:

- <https://lovdata.no/dokument/LF/forskrift/2011-03-11-277?q=haldorbu%20landskapsvernomr%C3%A5de>
-
- <https://lovdata.no/dokument/LF/forskrift/2011-03-11-276?q=langsua%20nasjonalpark>
-
- <https://lovdata.no/sok?q=hersj%C3%B8myrin+naturreservat>

Forvaltningsplan vedtatt 2020

I nasjonalparken er organisert ferdsel til fots tillatt langs det fastsatte sti- og skiløypenettet. I landskapsvernområdene er den type ferdsel generelt tillatt. Aktsomhetsregler i forhold til vegetasjon, dyreliv og kulturminner skal generelt sett følges.

Naturmangfoldloven

Saker skal vurderes ut fra lovens §§ 8 -12 (https://lovdata.no/dokument/NL/lov/2009-06-19-100/KAPITTEL_2#KAPITTEL_2):

- §8 gjelder kunnskapsgrunnlaget
- §9 gjelder føre-var-prinsippet
- §10 gjelder påvirkningen på økosystemet
- §11 gjelder økosystembelastning og samlet belastning
- § 12 gjelder miljøforsvarlige teknikker og driftsmetoder

Presedens

I alle saker skal det foretas en presedensvurdering. Presedens er en prinsipiell avgjørelse eller en praksis i offentlig forvaltning som kan danne mønster for senere lignende avgjørelser

Vurdering

Nasjonalparkstyret har tidligere behandlet enkelte saker vedr. organisert ferdsel. Styret kan gi avslag eller gi tillatelse på visse vilkår. Vi vurderer det slik at deler av turen kan påvirke naturmiljøet negativt, og den er derfor søknadspliktig.

Ruta går gjennom følgende verneområder i oversiktsform:

- Starter utenfor.
- Går så inn i Haldorbu landskapsvernområde
- Videre inn i nasjonalparken
- Så ut av verneområdene
- Inn i Hesjømyrin naturreservat
- Derfra inn i Espedalen landskapsvernområde
- Så inn i nasjonalparken
- Derfra inn i Haldorbu landskapsvernområde og så tilbake til utgangspunktet.

Turen vil sannsynligvis gå både utenfor og langs merkede skitraseer.

I denne saken er det særlig to forhold som er viktige sett ut fra verneformål og økosystembelastning, forvaltningsplan og vår kunnskap om såbare naturkvaliteter:

- Helt unngå forstyrrelser av sårbar natur.
- Leirplasser – ingen forsøpling av noe slag.

I utgangspunktet mener vi at turen kan gjennomføres derom det settes konkrete vilkår. Det er derfor i den sammenhengen viktig å drøfte konkrete vilkår for en evt. tillatelse. Det er vanlig at Statens naturoppsyn (SNO) sjekker at disse vilkårene blir fulgt.

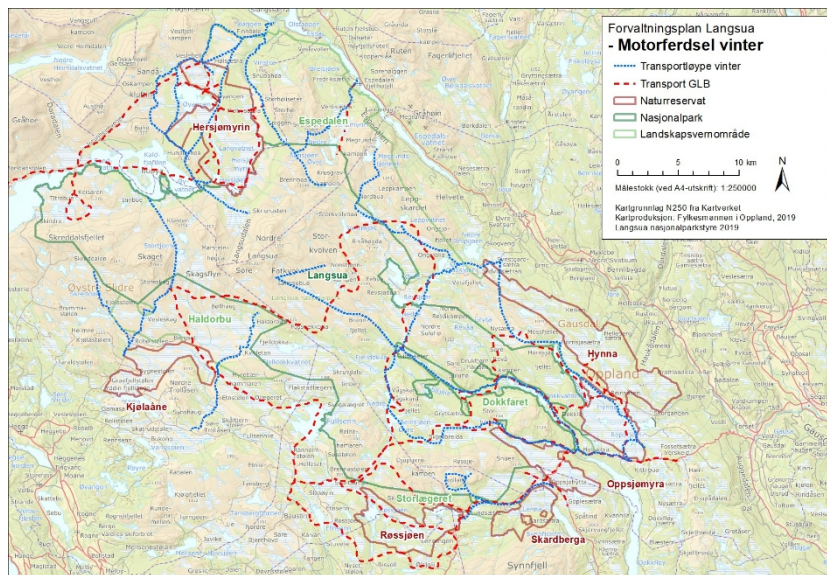
Når det gjelder forsøpling langs ruta og spesielt på leirplassene mener vi det er riktig å sette følgende vilkår:

- Leirplassene skal gps-kartfestes.
- Alt søppel skal tas med tilbake og samtidig håndteres på en miljømessig forsvarlig måte.
- Alt toalettavfall tas med tilbake og samtidig håndteres på en miljømessig forsvarlig måte.

Dersom leirplasser ikke er fullstendig ryddet, er det aktuelt å kreve opprydding, jfr. Naturmangfoldlovens §12 og øvrige bestemmelser i loven i så måte. Det betyr at disse plassene må gps-kartfestes.

Vi ser at en mindre del av ruta passerer leveområdet ved sårbar art. Denne kunnskapen formidles ikke her, men tas muntlig i møtet av hensyn til uønsket spredning av denne informasjonen basert på behovet for å ivareta hensynet til arten. I praksis betyr det at løypa må justeres noe i dette delområdet. Videre kan denne justeringen tas direkte med søker med bakgrunn i et vilkår.

For Hersjølmyrin naturreservat er det i forvaltningsplanen fastsatt en stikkaløype i regi av DNT og en transportløype for snøescooterbruk. Dette representerer derfor en avveining ut fra verneinteressene, jfr. referansen til verneforskriften ovenfor. Denne løsningen må også praktiseres i denne saken, og da som et vilkår, jfr. kartet nedenfor som viser motorferdselen.



Hensynet til tamrein er et annet forhold. Tamreinen er ikke en del av verneformålet. Det er likevel nødvendig også ta hensyn som også søker beskriver. Tamreinen inngår også i økosystemet ved sin beiting i Langsua i vintermånedene.

Ferdast – varsling om ferdsel og rapportering

Vi har utviklet appen «Ferdast» (se info og nedlasting på www.ferdast.no) som gir mulighet for tracking av ruter (med og uten mobildekning) enten det er motorferdsel eller organisert ferdsel, til oversikt over tillatelser, for rapportering fra bruker til SNO og oss, og for å ta bilder underveis mm.

På den måten blir forvaltningen bedre, og det kan tas nødvendige hensyn til sårbare naturområder. Vi henstiller om at denne appen benyttes. Det er ønskelig at alle som har tillatelse til ferdsel, tar denne i bruk framover. En del virksomheter har allerede benyttet løsningen både i Langsua og i andre verneområder i landet.

Appen fungerer som erstatning for den årlige rapporteringen til oss, og som framvisning ved kontroll av tillatelse i felt. Bruken vil spare tid både for bruker og oss, og bedre forvaltningen av verneområdene og sårbar natur. Appen kan lastes ned fra nevnte hjemmeside. Support fås via Kompani Kvam på tlf. 4000 2275.

Presedens

Det er ihht. verneforskriftene muligheter for å gjennomføre organiserte turer i Langsua. Så lenge de fastsatte vilkårene i denne saken følges er tiltaket innenfor forutsetningene i verneforskriftene. Det er praktisert tilsvarende vilkår tidligere, og disse vil bli brukt også framover. Saken er således ikke spesiell ut fra forutsetningene, og den vil derfor ikke skape presedens.

Konklusjon

Søknaden innvilges på visse vilkår.



Arkivsaksnummer: 2024/727-2

Saksbehandler: Henriette Othilie Bøe Kildahl

Dato: 20.02.2024

Utvalg	Utvalgssak	Møtedato
Langsua nasjonalparkstyre	5/2024	01.03.2024

Dokkfaret LVO - Søknad om graving og utslippstillatelse fra nye toaletter - Liomseter Turisthytte - Gausdal kommune - DNT Oslo og Omegn

Innstilling fra forvalter

Langsua nasjonalparkstyre gir DNT Oslo og omegn tillatelse til utslipp fra avløpsrenseanlegg fra Liomseter turisthytte ihht. søknaden. Det gis videre tillatelse til omsøkte gravearbeider.

Forutsetningen er at dette innebærer en oppgradering av dagens gråvannsanlegg til kjemisk/biologisk for svart- og gråvann. Renset avløpsvann skal ledes til eksisterende infiltrasjonsbasseng for å bli infiltrert i stedlige masser.

Tillatelsen er gitt ihht. §48 i Naturmangfoldloven, jfr. 4 i verneforskrift for Dokkfaret landskapsvernområde. Tillatelsen gjelder tom. 01.10.25.

Tillatelsen er gitt på følgende vilkår:

- Rapport om anleggets renseseffekt og funksjon for øvrig sendes oss hvert tredje år.
- Det skal ikke tilkjøres masser utenfra.
- Grøfter og andre oppgravde partier skal legges igjen med stedeegne masser.
- Evt. overskuddsmasser kan benyttes andre steder i området etter nærmere avtale med oss.
-

Statens naturoppsyn kontrollerer at våre vedtak blir fulgt. Vi forutsetter at grunneiers tillatelse foreligger før tiltaket startes opp.

--- slutt på innstilling ---

Dokumenter i saken

- Søknad om utslippstillatelse av 09.01.2024 fra DNT Oslo og Omegn, se sammendrag under saksopplysninger rett nedenfor.

Saksopplysninger

Utdrag fra søknad fra VA Prosjektering AS er gjengitt under:

På vegne av DNT Oslo og omegn, har VA Prosjektering AS utarbeidet søknad om utslippstillatelse for avløpsrenseanlegg for Liomseter turisthytte.

Tiltakshaver ønsker å oppgradere dagens gråvannsanlegg til kjemis/biologisk for svart- og gråvann. Renset avløpsvann skal ledes til eksisterende infiltrasjonsbasseng for å bli infiltrert i stedlige masser.

Den foreløpige fremdriftsplanen for anlegget er:

- Byggestart vår 2024.
- Anlegg ferdigstilt og forventet stabil drift sommer/høst 2024.

Eksisterende anlegg:

Eksisterende avløpsanlegg for gråvann ble etablert i 1991 der gråvann ledes til slamavskiller med volum 6 m³ og infiltrasjonsareal på 240 m². Som privet nyttes utedo. Under befaringsommeren 2023 ble avløpsanlegget vurdert til å ha god tilstand. Det var normalt nivå i slamutskiller og fordelingskummen var fin og ren. Det var ikke tegn til utslag eller uønsket eller avløpselskende vegetasjon nedstrøms infiltrasjonsarealet.

Drikkevann:

Turisthytta blir forsynt med drikkevann fra brønn som ligger ca. 240 m oppstrøms i lia øst for utslippspunktet. Beliggenhet og fallforhold tatt i betraktning, er det liten sannsynlighet for at det planlagte renseanlegget vil påvirke brønnen. Det er ikke andre kjente drikkevannskilder som ligger i influensområdet til det nye renseanlegget.

Med unntak av eksisterende renseløsning, er det ikke andre kjente avløpsløsninger i nærområdet. Eksisterende infiltrasjonsareal er plassert på gammel slåttemark rett sør for turisthytta. Vegetasjonen i området består generelt av fjellbjørk og bunnvegetasjon med lyng, mose og kjerr.

Ihht §11 vedlegg 1 i forurensningsforskriften, er utslippsområdet klassifisert som *"nedslagsfelt til følsomme områder"*.

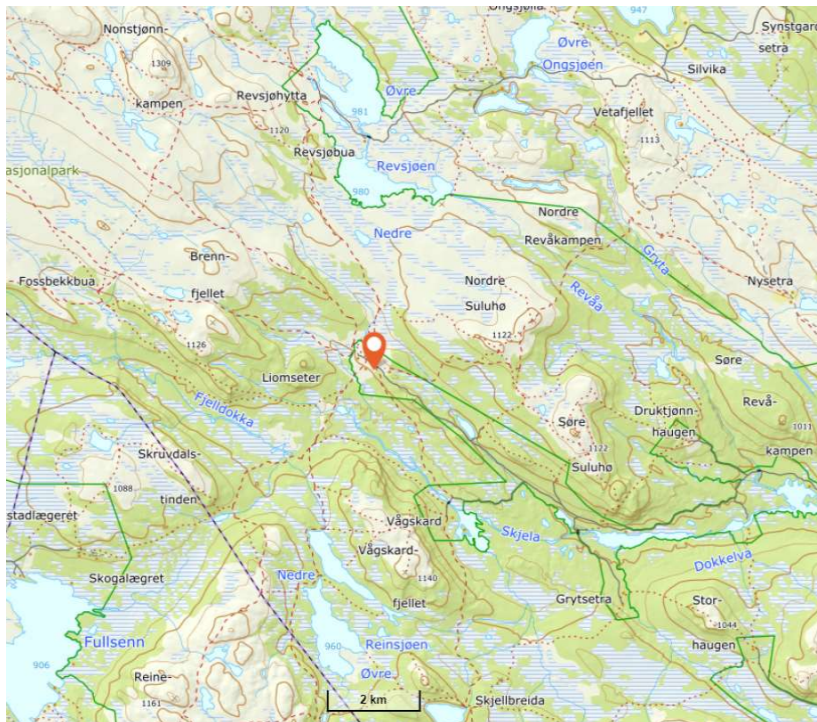
Iht §13-7 *Utslipp til følsomt og normalt område*. Kommunalt avløpsvann med utslipp til følsomt og normalt område, jf. vedlegg 1 punkt 1.2 til kapittel 11, skal minst etterkomme 90% reduksjon av fosformengden beregnet som årlig middelvei av det som blir tilført renseanlegget. I tillegg blir det satt krav fra kommunen at renseanlegget skal etterkomme 90% reduksjon av BOF5.

Resipienten for utslippet er myrdrag, elvene Fjelldokka, Skjela og Dokkelva med innsjøer, som videre renner ut i Dokkfløydammen og elva Dokka. Dokka renner inn i Randsfjorden og videre ut i indre Oslofjord. Det er ingen kjente brukerinteresser i forhold til resipienten, utover kraftproduksjon, landbruksvanning og vanlig friluftsliv. Konsekvensen vassdragene nedstrøms, vil bli minimale da alt avløpsvann blir renset lokalt før det nå resipienten.

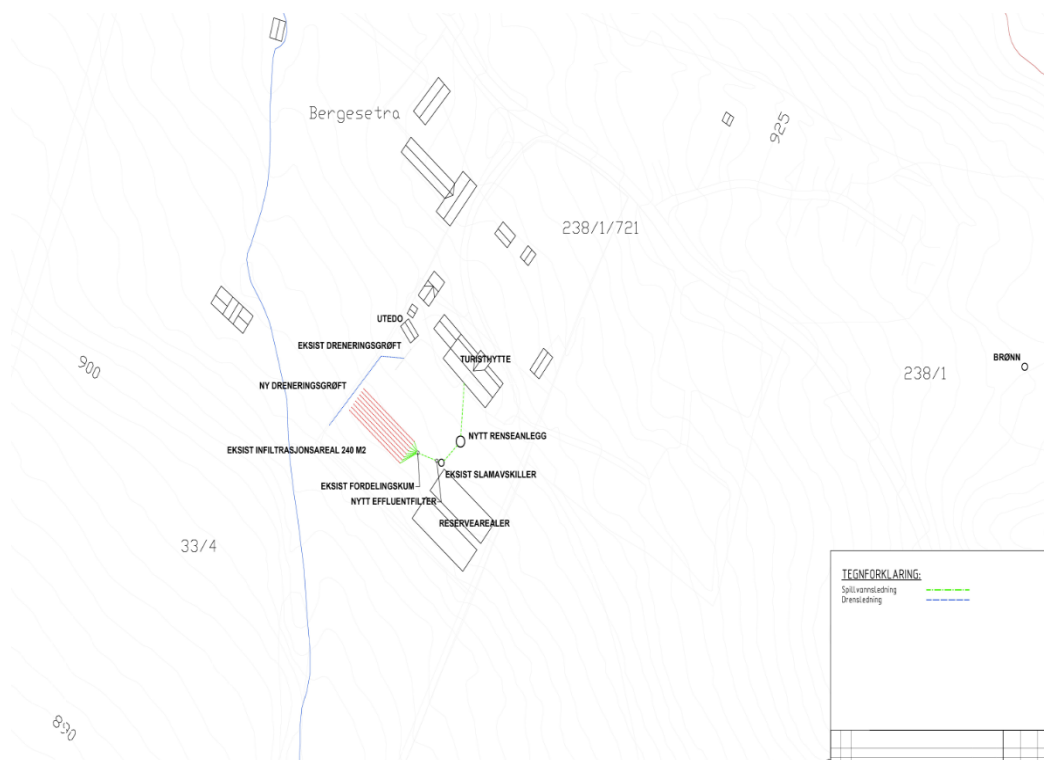
Utslipppet skal etableres og drives i samsvar med kravene i § 13-11 til § 13-16 i Forurensningsforskriften.

I følge "Miljøstatus" som viser miljøets tilstand på vassdrag i Norge, oppnår vannet i "Fjelldokka bekkefelt" "God" økologisk tilstand.

OVERSIKT BELIGGENHET LIOMSETER (innerst i Dokkfaret landskapsvernområde vist med grønn strek)



PLAN AVLØPSANLEGG



Verneformål – forskrift

Ihht. verneforskrift for Dokkfaret landskapsvernområde §3, 1.1 er det et forbud mot inngrep som vesentlig kan endre landskapets særpreg eller karakter. Likeledes er det et forbud mot forurensning i hht. §3, 7.1.

Forvaltningsplan

I planen er det fastsatt at verneområdene skal holdes mest mulig fri for forurensning av alle slag.

Naturmangfoldloven

Saker skal vurderes ut fra lovens §§ 8 -12 (https://lovdata.no/dokument/NL/lov/2009-06-19-100/KAPITTEL_2#KAPITTEL_2):

- §8 gjelder kunnskapsgrunnlaget
- §9 gjelder føre-var-prinsippet
- §10 gjelder påvirkningen på økosystemet
- §11 gjelder økosystembelastning og samlet belastning
- § 12 gjelder miljøforsvarlige teknikker og driftsmetoder

Det foreligger ingen bestemmelse i verneforskriften som kan gi nasjonalparkstyret muligheten til å gi tillatelse. Altså må en evt. tillatelse vurderes opp mot Naturmangfoldlovens §48, og dermed evt. gi et unntak fra selve vernevedtaket. §48 lyder:

Forvaltningsmyndigheten kan gjøre unntak fra et vernevedtak dersom det ikke strider mot vernevedtakets formål og ikke kan påvirke verneverdiene nevneverdig, eller dersom sikkerhetshensyn eller hensynet til vesentlige samfunnsinteresser gjør det nødvendig.

Presedens

I alle saker skal det foretas en presedensvurdering. Presedens er en prinsipiell avgjørelse eller en praksis i offentlig forvaltning som kan danne mønster for senere lignende avgjørelser

Vurdering

Forvalter oppdaget sommeren 2022 at mye gråvann kom ut i nord-vestre dreneringsgrøft, jfr. kartet ovenfor. Ved en seinere anledning var omfanget av gråvann i grøfta vesentlig lavere. Situasjonen ble tatt opp med Gausdal kommune som forurensningsmyndighet, og gjeldende tillatelser frå 1990-tallet ble gjennomgått.

Mulig forekomst av arter av forvaltningsmessig interesse er sjekket ut i Naturbase og i basen Artsobservasjoner. Det er ikke registrert interessante arter i det aktuelle området. Kunnskapsgrunnlaget anses som tilfredsstillende, jfr. Naturmangfoldlovens §8. Vi legger til grunn at omfanget av graving er begrenset slik at det ikke er aktuelt å benytte seg av føre-var-prinsippet i Naturmangfoldlovens §9. Ut fra dette mener vi at økosystemet ikke blir belastet. Vi viser videre til at grøfter skal legges igjen.

Inngrepet har til hensikt å bedre rensing av avløpsvann. De begrensede inngrepene i form av graving i grunnen vil ha betydning for landskapet som lenge grøfter mm legges igjen. Altså landskapets art og karakter ikke påvirket.

Vurderingen legger grunnlaget for at det kan gjøres et unntak fra vernevedtaket ihht. Naturmangfoldlovens §48. Det synes klart at kriteriet «ikke strider mot vernevedtakets formål og ikke kan påvirke verneverdiene nevneverdig» er oppfylt. Det er dermed ikke sagt at det skal gis tillatelse. Men, samlet sett går vi inn for at tillatelse gis på visse vilkår.

Presedens

Liomseter er det eneste overnattingsstedet i verneområdene med denne typen anlegg. De øvrige hyttene har utedo og ikke innlagt vann. Saken har derfor ingen presedensvirkning.

Konklusjon

Søknaden innvilges på visse vilkår. Tiltaket omfatter en oppgradering av eksisterende anlegg hvilket totalt sett er positivt for belastningen på området.

ST 6/2024 Delegerede vedtak

Delegert vedtak - dispensasjon - bruk av snøskuter til Øyvassosen 2023/14538

Delegert vedtak - Tillatelse til leiekjøring - Verneområder i Langsua - Etnedal røde kors hjelpekorps 2023/15601

Delegertvedtak - Tillatelse - avholde jaktprøve - Langsua NP - Espedalen LVO -Hedmark og Opplandf fuglehundklubb 2024/1487

Delegert vedtak - Tillatelse sledehundløpet langs Røssjørunden - Røssjøen NR - Storlægeret LVO - Norway Trail 2023/13009

Delegert vedtak - Tillatelse til leiekjøring - Verneområder i Langsua - Thon hytte- og scooterservice 2023/15481

Delegert vedtak - tillatelse - forlengelse av leiekjøring - Land Anleggsdrift AS 2024/510

Delegert vedtak - Tillatelse stikking av skiløype til Tapptjønndalen - Storlægeret LVO og Langsua NP 2024/1129

Delegert sak - dispensasjon - Storlægeret LVO - helikopter - transport av materialer til Skreolægeret - Inga og Hans Magne Lunde 2020/4823

Delegert vedtak - tillatelse - Storlægeret LVO - Skardberga NR - snødekt mark - ervervsmessig leiekjøring - Torpa Hytteservice DA 2024/1359

Delegert vedtak - Tillatelse - Espedalen LVO og Hersjømyrin NR - Kvisting og re-kvisting av skiløyper - DNT Oslo og Omegn 2024/1537

ST 7/2024 Referatsaker - se vedlagte dok. "Langsua nasjonalparkstyre - orienteringssaker 01.03.2024.

ST 8/2024 Faglig innslag - diverse orienteringer fra sekretariatet.

ST 9/2024 Eventuelt - møteplan første halvår, evt. for hele året.