



Nasjonalparkstyret  
for Fulufjellet

## Møteinnkalling

---

**Utvalg:** Nasjonalparkstyret for Fulufjellet  
**Møtested:** Lund Samfunnshus i Ljørdalen  
**Dato:** 07.09.2023  
**Tidspunkt:** 10:00

---

Eventuelt forfall må meldes snarest til nasjonalparkforvalter. Vararepresentanter møter etter nærmere beskjed.

Eventuelle forfall må meldes snarest til nasjonalparkforvalter. Vararepresentanter møter etter nærmere beskjed.

## Saksliste

Utvalgs- saksnr	Innhold	Lukket	Arkiv- saksnr
ST 23/2023	Godkjenning av innkalling og saksliste, og valg av medlemmer til å skrive under protokoll		
ST 24/2023	Orienterings- og drøftingssaker - styremøte 7. september 2023		2023/1802
ST 25/2023	Fulufjellet NP - søknad om bruk av drone til film og fotografering til markedsføring av naturbasert turisme - Villa Fregn		2023/8986
ST 26/2023	Referatsaker		
RS 18/2023	Søknad fra Gunda og Trond Ole Skåret		2023/2251
RS 19/2023	Orientering til grunneier - Retting av verneforskrift for Fulufjellet nasjonalpark i Trysil kommune		2022/7674
RS 20/2023	Kjørebok for bruk av snøskuter - Otterslåtten i Bergådalen - sesongen 2022/2023 - Fulufjellet NP		2022/5796
RS 21/2023	Kjørebok for bruk av snøskuter - Kikkut i Brattfjellet - sesongen 2022/2023 - Fulufjellet NP	X	2022/6035
ST 27/2023	Delegerte vedtak		
DS 3/2023	Delegert vedtak - Fulufjellet NP - Fregn NR - Dispensasjon for motorisert uttransport av felt elg for elgjakta 2023 - Skåret Øst - Roger Olsson		2023/6230
DS 4/2023	Melding om vedtak - Fulufjellet NP - oppsetting av skilt til turmål - Trangholroa - Fregn Turlag		2023/7196
ST 28/2023	Eventuelt		

**ST 23/2023 Godkjenning av innkalling og saksliste, og valg av medlemmer til å skrive under protokoll**



Arkivsaksnummer: 2023/1802-5

Saksbehandler: Henriette Othilie Bøe Kildahl

Dato: 06.09.2023

Utvalg	Utvalgssak	Møtedato
Nasjonalparkstyret for Fulufjellet	24/2023	07.09.2023

## Orienterings- og drøftingssaker - styremøte 7. september 2023

### Innstilling fra forvalter

Orienterings- og drøftingssaker tas til orientering.

--- slutt på innstilling ---

### Dokumenter i saken

Vedlegg:

- 1 E-post fra Villa Fregn - Spørsmål og kommentarer til Nasjonalparkstyret for Fulufjellet

### Saksopplysninger

- Status tiltak 2023:
  - o Natursti:
    - Tekst er under utarbeiding.
    - Videre prosessen.
  - o Stimerking:
    - Merket om stistarten i Bergådalen til Storfurua og Slottet.
    - Merking av sti på Brynflået.
    - Befaring med grunneiere, og merking av sti til Slottet.
  - o Skilting ved innfallsporter:
    - Fått på plass skilt ved p-plass Bråtafallet og startepunkt i Bergådalen. Girdalen gjenstår.
  - o Bruer og kostnader:
    - Befaring med firmaet «Ny Sti» og antatte kostnader.
  - o Videreutvikling av Bråtafallet ink. gapahuk og utedo:
    - Kort orientering under styremøtet og resten under befaring i felt.
  - o Ferdsestilling status antall passeringer pr. 06.09.2023:
    - Brynflået: ca. 2.800
    - Bråtafallet: ca. 5.800.
    - Bergådalen:

- Grønkjeldfallet:
- E-post fra driver av Villa Fregn:
  - Spørsmål og kommentarer til Nasjonalparkstyret for Fulufjellet. Gjennomgang under styremøtet.
- Status fra SNO:
  - Orientering under møtet.

**From:** "Per Guttorm Skaaret" <pg@skaaret.net>  
**Sent:** Fri, 1 Sep 2023 09:50:45 +0200  
**To:** "VILLA FREGN" <info@villafregn.com>; "Bøe Kildahl, Henriette Othilie" <henriette.kildahl@statsforvalteren.no>; "Erik Sletten" <erik.sletten@trysil.kommune.no>; "Live Skaaret" <liveskaaret70@gmail.com>  
**Subject:** SV: Follow up  
**Categories:** Arkivert i Elements

Hei alle,

Som lokal næringsutvikler og initiativtaker for «Skåret Nasjonalparklandsby», er det gode og kreative innspill fra Fregn Turlag og Villa Fregn.

Dette med å gi god informasjon og lede publikum inn på «riktige» stier og tråkk, synes å være et nøkkelområde for å begrense slitasje på naturen, samtidig som det vil gi besøkende flotte naturopplevelser i og i nærheten av Fulufjellet Nasjonalpark.

Mvh  
PG Skaaret

---

**Fra:** VILLA FREGN <info@villafregn.com>  
**Sendt:** torsdag 31. august 2023 18:08  
**Til:** Bøe Kildahl, Henriette Othilie <henriette.kildahl@statsforvalteren.no>; Erik Sletten <erik.sletten@trysil.kommune.no>; Per Guttorm Skaaret <pgs@trysilbyggprodukter.no>; Live Skaaret <liveskaaret70@gmail.com>  
**Emne:** Follow up

Hei Henriette og Erik

Som den nye lederen av Fregn Turlag, har vi diskutert noen spennende ting på vårt møte sist søndag. For dette trenger vi støtte fra Nasjonalparken og Trysil Kommune. Vedlagt finner du resultatet av vårt møte med de lokale involverte. Her er områder vi kunne trenge hjelp med:

1/ Mange lokale har bedt om at Fregn Turlags turer også blir tilgjengelige om vinteren. Villa Fregn ønsker derfor å betale for bambusstokker som kan plasseres der det blåmerkede maleriet ikke er synlig om vinteren, slik at folk kan gå på trugerturer. Kanskje Trysil Kommune kan også støtte dette? Trysil kommune har flere ressurser enn dette lille boutiquehotellet. Vennligst bekreft at vi kan gjøre dette. Det blir ingen nye stier, kun bruk av eksisterende stier, og vinteren er perfekt, da den ikke skader naturen.

2/ Vi vil arrangere et vinterarrangement for familier og lokalbefolkningen på Gapahuke, 200 meter fra Villa Fregn, på siden av grusveien i retning øvre parkering Trangholroa (ved en liten innsjø). Her vil vi informere folk om Fregn Turlag, gi dem muligheten til å nyte en bål plass og grilling, og ta med de som ønsker det på en trugertur ved å bruke en del av Slogen og Trangholroa-stiene. Vi ville satt pris på om nasjonalparken kunne tilby en nasjonalparkkopp (de sammenleggbare plastkoppene) som en belønning for interessen for naturen (lokale innbyggere fra dalen setter helt sikkert stor pris på dette.). Hvis kommunen også kunne gi noen form for støtte (annonsering eller logistikk), ville det vært flott. Dette er

planlagt til 13/01.

3/ Vi vil også arrangere en sommertur og utendørs piknik på Smakara den 13/07. Hvis vi også her kunne motta noe for å fremme naturekskursjoner eller få støtte, ville det vært flott. Det er viktig å være til stede på disse arrangementene.

4/ Etter vinteren vil vi arrangere en 10-toppstur, og Villa Fregn tilbyr en gratis "Ut på tur, aldri sur"-caps for å motivere folk til å komme seg ut i naturen og klarer seg med 10-toppstur. Vi ønsker å dele god informasjon om løypene i kommunikasjonen vår og ønsker støtte fra Nasjonalparken for å utvikle dette.

5/ Til slutt vil jeg igjen be om merking av Gronnkjelda-stien ved starten av stien. Å ikke gjøre dette fører bare til at folk går sin egen vei og leter etter fossen (som de ikke kjenner til plasseringen til), i stedet for å følge stiene eller skade naturen. Jeg tror forebygging kan gjøres ved å gi riktig informasjon og sette opp et skilt i begynnelsen av den eksisterende stien som sier: Hold deg på stien. Og legg til en pil som peker mot Gronnkjelda. Å stenge området vil bare skape de samme problemene som nå, og å ikke gjøre noe vil heller ikke hindre lokalbefolkningen i å søke gjennom skogen for å finne det. Den beste måten å gjøre det på er å informere folk godt og merke begynnelsen av stien. Jeg har vært der flere ganger for å peke på starten av stien til folk (som kom og spurte). Dette for å forhindre at de begynner å lage nye stier, fordi de ikke kjenner starten på turen (det står ikke på kartet, det står ikke på Norgeskart). Det er et vakkert sted, hvorfor kan vi ikke merke det godt (dette skaper ikke nye stier, bare holder folk på eksisterende stier) og spre naturturisme mer i dette området? Nå drar alle til Storbekkasen og Bratafallet i store mengder. Her har vi fantastiske stier og utsikt som kunne skapt mer balanse i hele nasjonalparken. Ellers vil vi før eller senere få "hotspots" som de har i Sverige, med Bratafallet og Storbekkasen, fordi det ikke er noe alternativ til det.

Konklusjon: Jeg setter virkelig pris på din støtte og arbeidet med å skape en bærekraftig fremtid for fotturer i dette fantastiske området. Å stoppe folk hjelper ikke, å ikke informere dem hjelper heller ikke... å gi dem gode retningslinjer og informasjon er den eneste løsningen for å opprettholde balansen. Derfor har Villa Fregn bedt om (som partner for Fregn Turlag og meg som leder fra begge 2) for å lage bilder av Gronnkjelda. Det er bedre å informere godt og gi god informasjon til de som spør, i stedet for å la folk finne veien på egen hånd. Og på den andre siden... vi må være stolte av naturen vi har. Å dele dette er bra. Og det er uansett bedre å dele noe annet enn de hotspots vi har nå ;-)

Tusen hjertelig takk!

Friendly regards,  
Med vennlig hilsen,  
Met vriendelijke groeten,

Bart Claeys  
+47 45 72 54 32  
bart@villafregn.com  
www.villafregn.com





Arkivsaksnummer: 2023/8986-2

Saksbehandler: Henriette Othilie Bøe Kildahl

Dato: 06.09.2023

Utvalg	Utvalgssak	Møtedato
Nasjonalparkstyret for Fulufjellet	25/2023	07.09.2023

## Fulufjellet NP - søknad om bruk av drone til film og fotografering til markedsføring av naturbasert turisme - Villa Fregn

### Innstilling fra forvalter

Nasjonalparkstyret for Fulufjellet gir Bart Clays v/ Villa Fregn dispensasjon til å fotografere og filme med drone i ved Grønkjeldfallet i Fulufjellet NP. Tillatelsen er gitt med hjemmel i naturmangfoldloven § 48, første ledd.

Dispensasjonen gjelder for perioden fra 8. september til 30. november 2023.

Vilkår for tillatelsen:

- Dronen skal under flygning hele tiden kunne observeres med det blotte øye av piloten.
- Hvis det observeres rovfugl i området skal dronen ikke benyttes.
- Det skal ikke flys med drone på lørdager eller søndager.
- Under flygning skal dronepilot være merket med gul vest.
- Dispensasjonen skal være med dronepilot under flygning, og vises til oppsynet hvis dette blir etterspurt.
- Tiltakshaver er selv ansvarlig for at flygning er i tråd med annet regelverk.

Man kan ikke si at fotografering og filmingen i dette tilfellet er knyttet opp mot verneområdet direkte, men knyttet opp mot verneområdet som kulisse. Bakgrunnen for at det likevel er gitt dispensasjon, er at verneområdet som kulisse er viktig for søker og at dispensasjonen ikke medfører belastning på naturverdier. Forvaltningsmyndigheten kan ikke se at dispensasjonen strider mot vernevedtaket eller vil påvirke verneverdien nevneverdig.

--- slutt på innstilling ---

### Dokumenter i saken

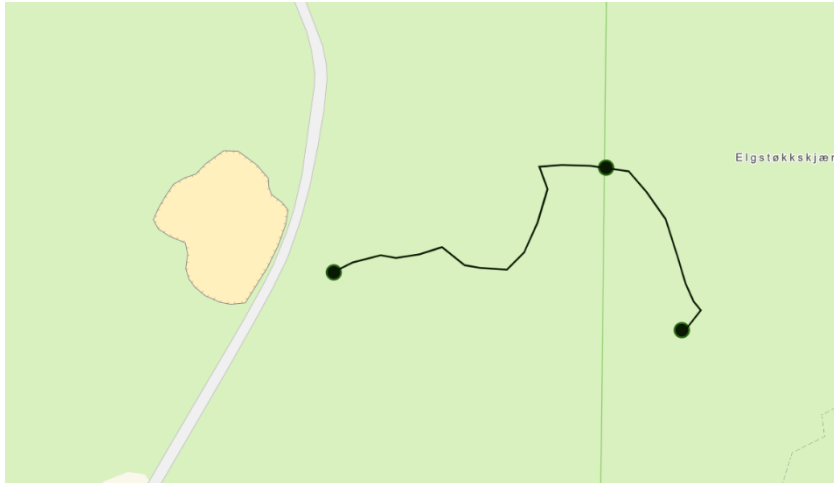
- Søknad om bruk av drone fra Bart Clays v/ Villa Fregn og Fregn Turlag.
- Verneforskrift for Fulufjellet nasjonalpark.



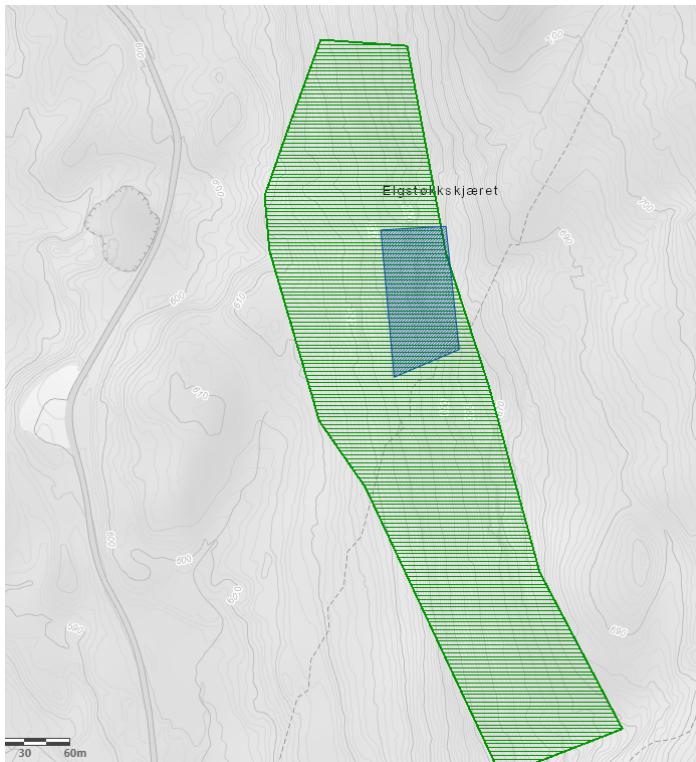
- Naturmangfoldloven.

## Saksopplysninger

Bart Clays søker, som driver av hotellet Villa Fregn og styreleder i Fregn Turlag, om å fly én gang med drone ved Grønkjeldfallet innenfor Fulufjellet NP. Det søkes om å fly med drone i ca. 15 minutter. Søker ønsker å fly med drone så raskt som mulig etter at en eventuell tillatelse foreligger. Formålet med droneflygingen er å benytte bilder og film til markedsføring for naturbasert turisme og for å gjøre området mer kjent.



**Tabell 1:** Stien inn til Grønkjeldfallet.



**Tabell 2:** Grønn figur illustrerer registrert areal med den viktige naturtypen gammel barskog. Blå figur er registrert areal geologisk arv. Blå ring viser området ved Grønkjeldfallet.

## Hjemmelsgrunnlag

### Verneformål – forskrift

Bruk av drone er i utgangspunktet forbudt i Fulufjellet nasjonalpark, jf. verneforskrifta § 3 punkt 7.2:

#### 7.2 Støy

*Unødvendig støy er forbudt. Bruk av motordrevet modellfly o.l. er forbudt.*

Det er ingen generelle unntaksregler i forskrifta som denne aktiviteten faller innunder. Det er heller ikke hjemmel i verneforskrifta for å gi tillatelse til omsøkt aktivitet. Søknaden må derfor vurderes etter den generelle dispensasjonshjemmelen i naturmangfoldloven § 48:

#### § 48. (dispensasjon fra vernevedtak)

Forvaltningsmyndigheten kan gjøre unntak fra et vernevedtak dersom det ikke strider mot vernevedtakets formål og ikke kan påvirke verneverdiene nevneverdig, eller dersom sikkerhetshensyn eller hensynet til vesentlige samfunnsinteresser gjør det nødvendig.

Vi må først vurdere om aktiviteten er i strid med verneformål eller verneverdier. Deretter må vi gjøre en faglig vurdering om det er tilrådelig å gi dispensasjon.

Tiltakshaver (Bart Clays) er selv ansvarlig for at aktiviteten er i tråd med annet regelverk, som for eksempel kommunale regler og Forskrift om luftfartøy som ikke har fører om bord.

Jf. naturmangfoldloven (nml) § 7 skal alle vedtak som kan virke inn på naturmiljø vurderes opp mot prinsippene i nml §§ 8-12.

## Vurdering

Først må vi som sagt vurdere om aktiviteten er i strid med verneformål eller verneverdier. Vi ser da på hva som er formålet med vernet av Fulufjellet nasjonalpark, og der står det i verneforskriftens § 2:

### § 2 Formål

*Formålet med Fulufjellet nasjonalpark er å bevare et stort naturområde som inneholder særegne, representative økosystem som er uten tyngre naturinngrep, herunder artsfattig fjellvegetasjon og artsrik barskog.*

*Videre er formålet med nasjonalparken å ta vare på:*

- *et inngrepsfritt skog- og fjellområde som en del av et stort, helhetlig og særpreget økosystem i grensetraktene*
- *storslåtte landskapsformer bl.a. med særpregede og blokkrike juv*
- *naturmangfoldet med et egenartet plante-, sopp- og dyreliv, herunder innslag av høyereliggende barskog med naturpreg, og med arter som; sjokoladekjuke og sibirkjuke.*
- *kulturminner.*

*Allmennheten skal gis anledning til uforstyrret opplevelse av naturen gjennom utøvelse av naturvennlig og enkelt friluftsliv med liten grad av teknisk tilrettelegging.*

Bruk av drone i så lite omfang som det her er snakk om, vil ikke være i strid med verneformålet. Saken kan derfor behandles med hjemmel i nml § 48.

Det må likevel gjøres en faglig vurdering om hvorvidt det er tilrådelige å gi en slik dispensasjon, og der er det flere ting som forvaltningsmyndigheten må vurdere.

Formålet med produksjonen er i første rekke å markedsføre området til bruk i forbindelse med naturbasert turisme og for å gjøre den spesielle naturen rundt Grønkjeldfallet mer kjent. Det er det som er årsaken til at filmingen er planlagt akkurat der. Å vise frem det spesielle landskapet på denne måten vil forhåpentligvis gjøre Fulufjellet og verneverdiene mer kjent, og det er i tråd med forvaltningen sin egen besøksstrategi om å øke kunnskap og synlighet av Fulufjellet nasjonalpark. Samtidig vil en slik markedsføring føre til økt ferdsel og påfølgende slitasje i området. Likevel, Grønkjeldfallet ligger akkurat i grensa til fokusområde 2 definert i besøksstrategien, et område som forvaltningen kan være åpne for noe mer satsing med ulike grad av tilrettelegging i de kommende årene. Styret har foreløpig ikke startet prosessen med å lande planer og tiltak for fokusområde 2, og det er en mulighet at styret ønsker å vurdere Grønkjeldfallet som et fremtidig besøksmål/attraksjon i fokusområde 2.

Selve droneflygningen vil ha minimal påvirkning på naturen og naturverdiene. Det er snakk om et særs lite omfang av bruk av drone i Fulufjellet, etter hva forvaltningen kjenner til. Aktiviteten skal dessuten foregå i september, en tid der alt av yngling og hekking for dyreliv er ferdig for lengst.

Bruk av drone vil alltid føre med seg noe støy, og dessuten noe «visuell uro». Særlig gjelder dette for de som oppsøker slike lite tilgjengelige og lite brukte områder for å oppleve villmark og stillhet. Lyden fra Grønkjeldfallet vil likevel overdøve støyen fra drona, men motorferdsel og støyende aktivitet på søndager og helligdager bør likevel unngås.

I naturmangfoldloven § 8 heter det blant annet at offentlige beslutninger som berører naturmangfoldet så langt det er rimelig skal bygge på vitenskapelig kunnskap om arters bestandssituasjon, naturtypers utbredelse og økologiske tilstand, samt effekten av påvirkninger. Videre er det innhentet kunnskap fra Naturbase.no, eksisterende kunnskap om områdets naturverdier som ble dokumentert i forbindelse med verneplanprosessen i 2005. Det er ikke registrert sårbare naturverdier som kan bli påvirket av omsøkt aktivitet. Kunnskapsgrunnlag jf. nml. § 8 er med dette godt for å vurdere saken, og føre-var-prinsippet jf. 9 er ikke tillagt videre vekt.

Påvirkningene av omsøkt tiltak er minimal. Nasjonalparkstyret har ikke behandlet dronesøknad innenfor Fulufjellet NP tidligere, noe som betyr at samlet belastning for droneflygning i Fulufjellet er veldig lav, jf. § 10. Det må likevel tas høyde for presedensvirkning av en eventuell tillatelse, og ta med belastningen av lignende framtidige dispensasjoner. Dette med presedens kan være vanskelig, men mest sannsynlig vil det ikke komme mange slike søknader i fremtiden heller.

Dette er første dronesøknaden som blir behandlet og det er i dette tilfellet snakk om veldig lite flytid, så belastningen av lignende saker i fremtiden vil dessuten være minimal.

I og med at det er lav sannsynlighet for at naturmangfoldet blir berørt av vedtaket og det ikke kan påvises store effekter av tiltaket på verdifulle naturtyper og arter, legger forvalter til grunn at det ikke er nødvendig å foreta vurderinger etter miljøprinsippene i naturmangfoldloven §§ 11 og 12.

Som forvalter er min vurdering av denne saken først og fremst at den gir minimal påvirkning på naturmiljøet. Det at søker av tiltaket er en lokal aktør som ønsker å benytte bilder og film til å markedsføre Fulufjellets kvaliteter, vil være positivt for verdiskapingen i randsonen til

nasjonalparken og i tråd med besøksstrategien. Vi skal likevel være observante på presedensvirkningen av en dispensasjon, men med det omfanget som det her er snakk om og at filmingen vil bli utført i grensa til fokusområde 2, vil presedensen være overkommelig å håndtere i fremtiden.

**ST 26/2023 Referatsaker**



**Nasjonalparkstyret  
for Fulufjellet**

**Postadresse**  
Postboks 987  
2604 LILLEHAMMER

**Besøksadresse**  
Storvegen 5  
2420 Trysil

**Kontakt**  
Sentralbord: +47 61 26 60 00  
Direkte: +47 +4762551187  
sfinpost@statsforvalteren.no  
<http://www.nasjonalparkstyre.no/fulufjellet>

Trond Ole Skaaret  
Skårvegen 1287  
2425 LJØRDALEN

**Saksbehandler** Henriette Othilie Bøe Kildahl

**Vår ref.** 2023/2251 432.3

**Deres ref.**

**Dato** 07.07.2023

## Melding om vedtak - Fulufjellet NP - omlegging av sti - Ottersslåtten i Bergådalen

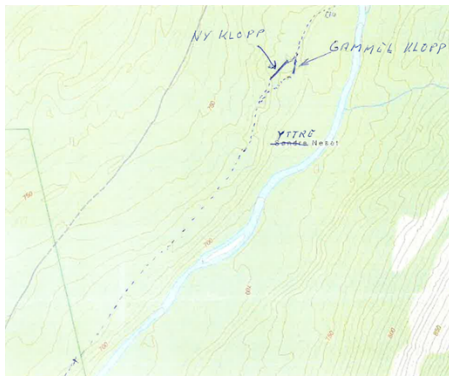
Deres søknad om omlegging av sti i Fulufjellet nasjonalpark ble elektronisk behandlet av Nasjonalparkstyret for Fulufjellet den 7. juli 2023. Følgende vedtak ble fattet:

### Vedtak:

I medhold av § 3 punkt 1.3 bokstav d gis Gunda og Trond Skåret tillatelse til stiomlegging langs stien til Ottersslåtten.

### Vilkår:

- Den nye stien skal følge sti-skisse beskrevet på kart vedlagt vedtaket, se under.
- Ved bruk av stein og grus til stiforsterkning: det skal kun benyttes stedegen stein og grus for å unngå innføring av uønskede arter.
- Det skal ikke stiforsterkes mer enn høyst nødvendig, og stiforsterkningen skal ikke strekke seg lengre enn der den nye stien er etablert.
- Det skal ikke benyttes motorisert transport eller anleggsmaskiner i forbindelse med stiforsterkningen.
- Ved rydding av traseen skal ikke bredden være over 1,5 m.



Med hilsen

Henriette Othilie Bøe Kildahl  
nasjonalparkforvalter

Godkjent elektronisk uten underskrift.  
Kopi til:

Statsforvalteren i Innlandet

Postboks 987

2604

LILLEHAMMER

**Nasjonalpark**  
**Naturresevat**

Fulufjellet  
Fregn



## Saksframlegg

Arkivsaksnummer: 2023/2251-6

Saksbehandler: Henriette Othilie Bøe Kildahl

Dato: 07.07.2023

<b>Utvalg</b> Nasjonalparkstyret for Fulufjellet
---

<b>Utvalgssak</b> ST 22/2023	<b>Møtedato</b> 07.07.2023
---------------------------------	-------------------------------

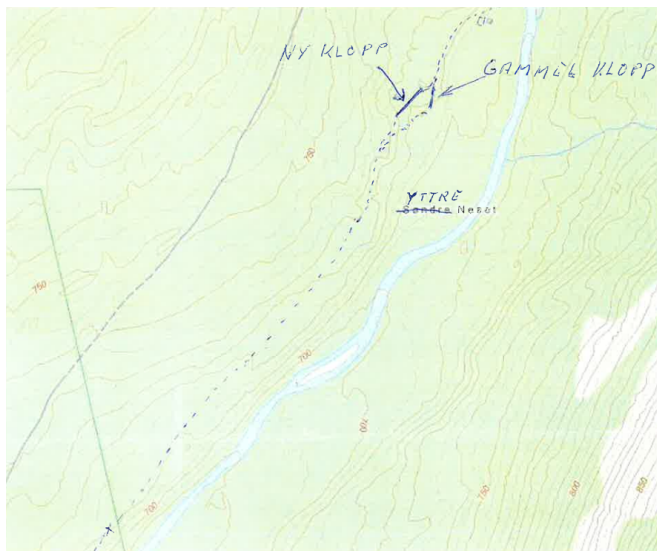
### Fulufjellet NP - Søknad om omlegging av sti i Bergådalen - Gunda Skåret og Trond Skåret

#### Innstilling fra forvalter

I medhold av § 3 punkt 1.3 bokstav d gis Gunda og Trond Skåret tillatelse til stiomlegging langs stien til Ottersslåtten.

Vilkår:

- Den nye stien skal følge sti-skisse beskrevet på kart vedlagt vedtaket, se under.
- Ved bruk av stein og grus til stiforsterkning: det skal kun benyttes stedegen stein og grus for å unngå innføring av uønskede arter.
- Det skal ikke stiforsterkes mer enn høyst nødvendig, og stiforsterkningen skal ikke strekke seg lengre enn der den nye stien er etablert.
- Det skal ikke benyttes motorisert transport eller anleggsmaskiner i forbindelse med stiforsterkningen.
- Ved rydding av traseen skal ikke bredden være over 1,5 m.



--- slutt på innstilling ---

#### Dokumenter i saken

- Søknad fra Gunda og Trond Skåret av 14. februar 2023.

- Tilleggsopplysninger til søknad fra Gunda og Trons Skåret av 06. mars 2023.
- Verneforskrift for Fulufjellet nasjonalpark av 27. april 2012.
- Naturmangfoldloven av 19. juni 2009.

### Saksopplysninger

Det søkes om omlegging av deler av et stisegment og videre om å gruse deler av stien langs eksisterende sti til hytte på Ottersslåtten i Bergådalen i Fulufjellet nasjonalpark.

Søker har allerede gjennomført noe vedlikehold langs stien, som flytting av klopper på eksisterende sti for å unngå partier med mye stein og trær som vi finner langs den gamle stien. Søker har videre båret inn bøtter med grus som er lagt på deler av stisegmentet for å gjøre stien mer robust og gangbar.

Forvalter og Trond Skåret (tiltakshaver) var på befaring langs stistrekningen sommeren 2022 og forvalter opplyste tiltakshaver om at tiltaket var i grenseland for hva som kan regnes som vedlikehold av sti, og at tiltaket var søknadspliktig etter verneforskriften for Fulufjellet NP.



Figur 1: Illustrasjon over gammel og ny stitrasé inn til Ottersslåtten i Bergådalen.

### Hjemmelsgrunnlag

#### Verneformål – forskrift

Hovedformålet med opprettelsen av Fulufjellet nasjonalpark er å bevare et stort naturområde som inneholder særegne, representative økosystem som er uten tyngre naturinngrep, herunder artsfattig fjellvegetasjon og artsrik barskog.





Ifølge verneforskriftens § 3 punkt 1.1 er området vernet mot tekniske inngrep av enhver art. Her er nevnt en rekke eksempler på inngrep av permanent karakter som i utgangspunktet er forbudt, blant annet henleggelse av masse, fjerning av større stein og blokker, bygging av bruer og klopper og opparbeiding og merking av stier og løyper. Det heter imidlertid videre i verneforskriftens punkt 1.3 d at forvaltningsmyndigheten kan gi tillatelse til merking av nye stier i henhold til forvaltningsplanen. Videre står det at vedlikehold av merkede stier, løyper, bruer, klopper og skilt er tillatt uten at det må søkes forvaltningsmyndighet om tillatelse til dette.

## Forvaltningsplan

Fulufjellet nasjonalpark skal forvaltes etter følgende målsettinger og prinsipper for ferdsel:

- Retten til fri ferdsel i utmark (allemannsretten) gjelder innenfor Fulufjellet nasjonalpark.
- All ferdsel skal skje hensynsfullt og varsomt slik at ikke vegetasjon, dyreliv og kulturminner blir ødelagt, skadet eller unødig forstyrret, jf. også verneforskriftens § 3 punkt 5.1. Sporløs ferdsel og minimal forstyrrelse er nøkkelbegreper i denne sammenhengen.
- Ferdselen skal forsøkes styrt utenom spesielt sårbare områder/forekomster.
- Fulufjellet nasjonalpark skal bidra positivt til livskvalitet, helse og trivsel for besøkere.

### Vernebestemmelsene i § 3 punkt 1 er ikke til hinder for (generelle unntak):

- Vedlikehold av merkede stier, løyper, bruer, klopper og skilt, jf. verneforskriftens § 3 punkt 1.2.b.

Ordinært vedlikehold av eksisterende bruer, klopper, merkede stier og skilt er tillatt uten at det må søkes forvaltningsmyndigheten om tillatelse til dette. Kart i figur 2 i forvaltningsplanen viser stitraseer som er merket innenfor Fulufjellet nasjonalpark, så langt en har oversikt over. Dette er stier som er etablert og driftes i regi av Ljørødalen Grendeutvalg. Adgangen til vedlikehold av merkede stier er således knyttet til disse traseene.

## Naturmangfoldloven

Forvaltningsmyndigheten skal vurdere konsekvensene av en dispensasjon i forhold til verneformål og verneverdier i området. De miljørettslige prinsippene i naturmangfoldloven (nml) §§ 8-12 (kunnskapsgrunnlag, føre-var prinsippet, samlet belastning på økosystemet, kostnader ved miljøforringelse bæres av tiltakshaver samt miljøforsvarlige teknikker og driftsmetoder) skal legges til grunn som retningslinjer ved utøvelse av offentlig myndighet.

### Vurdering

I naturmangfoldlovens § 8 heter det blant annet at offentlige beslutninger som berører naturmangfoldet så langt det er rimelig skal bygge på vitenskapelig kunnskap om arters bestandssituasjon, naturtypers utbredelse og økologiske tilstand, samt effekten av påvirkninger. Nasjonalparkstyret mener med bakgrunn i naturfaglig registrerings- og sammenstillingsmateriale som ble utarbeidet som en del av verneplanprosessen og forvaltningsplanprosessen å ha tilstrekkelig kunnskap om dette området og mulige konsekvenser av stiomleggingen slik at det ikke er nødvendig å innhente ny kunnskap om dette. Naturmangfoldlovens § 9 om føre-var-prinsippet blir derfor ikke tillagt vekt i denne saken. Tilrettelegging av stier har positive sider ved å kanalisere ferdsel og motvirke at ferdselen sprer seg utover i terrenget. Samtidig vil flere velge å nytte seg av en tilrettelagt sti. Dette øker ferdselen og kan medføre hardere slitasje på vegetasjon. Stien som ønskes lagt om og forsterket er ikke registrert som en eksisterende sti i forvaltningsplanen for Fulufjellet nasjonalpark, men fremstår likevel som en tydelig sti i terrenget og som bærer preg av å ha eksistert i lang tid og før vernetidspunktet i 2012.

I henhold til naturmangfoldlovens § 10 skal en påvirkning av et økosystem vurderes ut fra den samlede belastningen som økosystemet er eller vil bli utsatt for. Den omsøkte stiomleggingen vil berøre et veldig lite område i Fulufjellet NP og tiltaket berører en allerede eksisterende stitrasé til Otterslåtten. Det betyr at vi snakker om relativt små endringer langs eksisterende stisegment, og at tiltaket kan anses som vedlikehold av en allerede etablert sti. Forvalter vurderer det til at tiltaket ikke



vil føre til en økt belastning på økosystemet sett i en større sammenheng. I nasjonalparken er det en overordnet målsetting å unngå nye tekniske inngrep og begrense slitasje mest mulig. I denne sammenheng vil forvalter bemerke at ny stitrasé er lagt til en steinur som har mer robust underlag enn den eksisterende traseen. På bakgrunn av overnevnte kan ikke nasjonalparkstyret se at gjennomføring av stiomleggingen og stiforsterkningen vil føre til at verneverdier vil bli forringet eller ødelagt eller at belastningen på naturmiljøet vil bli for stor.

Når det gjelder naturmangfoldlovens § 12 om miljøforsvarlige teknikker og driftsmåter vil nasjonalparkstyret påpeke at, der det punktvis langs stisegmentet er behov for noe stiforsterkning, må kun stedefgen stein og grus benyttes. Dette for å unngå at massene som benyttes til stiforsterkningen inneholder uønskede arter. Det skal ikke stiforsterkes mer enn høyst nødvendig og det skal ikke benyttes motorisert transport eller anleggsmaskiner i forbindelse med tiltaket. Arbeidet vil derfor neppe medføre skade på naturmangfoldet. Naturmangfoldlovens § 11 vurderes ikke som relevant i denne sammenheng.

#### Presedensvirkning

Når det gjelder vurdering av presedensvirkning for vedtak om dispensasjon, legges det her vekt på at det er svært få bygninger innenfor nasjonalparken og at det ikke synes være behov for denne type tiltak langs stistrekninger til andre hytter i området på et senere tidspunkt. Med bakgrunn i det ovenstående anses presedensvirkningen for å innvilge denne dispensasjonen som liten og er dermed ikke til hinder for å kunne gi tillatelse til dette tiltaket.

#### **Konklusjon**

Forvalter innstiller på å kunne definere omsøkt sti som en allerede eksisterende sti på lik linje som de eksisterende stiene omtalt i forvaltningsplanen for Fulufjellet nasjonalpark. Videre og på bakgrunn av vurderinger etter naturmangfoldloven §§ 8 til 12 og verneforskrifta, innstiller forvalter på å gi tillatelse på søknad om stiomlegging på deler av stisegment til Ottersslåtten og at stiforsterkningen kan anses som vedlikehold på sti med de vilkår som er satt i tillatelsen.



**Nasjonalparkstyret  
for Fulufjellet**

**Postadresse**  
Postboks 987  
2604 LILLEHAMMER

**Besøksadresse**  
Storvegen 5  
2420 Trysil

**Kontakt**  
Sentralbord: +47 61 26 60 00  
Direkte: +47 +4762551187  
sfinpost@statsforvalteren.no  
<http://www.nasjonalparkstyret.no/fulufjellet>

Sissel Irene Linnes  
Skårvegen 1810  
2425 Ljørdalen

**Saksbehandler** Henriette Othilie Bøe Kildahl

**Vår ref.** 2022/7674 432.3

**Deres ref.**

**Dato** 01.08.2023

## **Orientering til grunneier - Retting av verneforskrift for Fulufjellet nasjonalpark i Trysil kommune**

Nasjonalparksyret for Fulufjellet vil orientere deg som grunneier om at deres eiendom med gnr. 11 og bnr. 5 er strøket fra opplistingen over eiendommer som berører Fulufjellet nasjonalpark, jf. verneforskriftens § 2. Miljødirektoratet har i brev av 22.07.2022 kunngjort endringsforskriften i Norsk Lovtidend og slettet tinglysningen på aktuell eiendom.

### **Sakens bakgrunn**

I forbindelse med erstatningsoppgjøret for nasjonalparken, ble det klargjort at gnr. 11 bnr. 5 ikke ligger innenfor grensen for nasjonalparken. Eiendommen ble ikke strøket fra opplistingen i verneforskriftens § 2.

Statsforvalteren har bedt Miljødirektoratet om å fjerne den aktuelle eiendommen fra opplistingen. Statsforvalteren har også bedt om at direktoratet sørger for at vernet slettes som en heftelse på eiendommen i grunnboka.

Justering av verneforskriftens opplisting over berørte eiendommer innebærer kun en retting av feil i verneforskriften.

Miljødirektoratet er delegert myndighet til å rette feil og unøyaktigheter i beskrivelsen av verneområdet, jf. naturmangfoldloven § 34 sjette ledd. Miljødirektoratet vil derfor rette opplistingen i verneforskriften § 2 i tråd med Statsforvalterens tilrådning. I tillegg rettes fylkesnavn i forskriften etter fylkessammenslåingen.

### **Vedtak**

Miljødirektoratet vedtar følgende endring i Forskrift om vern av Fulufjellet nasjonalpark, Trysil kommune:

#### Forskrift om endring av Forskrift om vern av Fulufjellet nasjonalpark, Trysil kommune, Hedmark

Med hjemmel i lov 19. juni 2009 nr. 100 om forvaltning av naturens mangfold (naturmangfoldloven) § 34 sjette ledd, delegeringsvedtak 8. januar 2021 nr. 65 og delegeringsvedtak 12. januar 2021 nr. 82 gjør Miljødirektoratet følgende endring i forskrift 27. april 2012 nr. 365 om vern av Fulufjellet nasjonalpark, Trysil kommune, Hedmark:

Forskriftens tittel skal lyde:

Forskrift om vern av Fulufjellet nasjonalpark, Trysil kommune, *Innlandet*  
§ 2 skal lyde:

**Nasjonalpark** Fulufjellet  
**Naturresevat** Fregn



Nasjonalparken berører følgende gnr./bnr.: 9/1, 9/6, 9/7, 9/12, 9/14, 9/15, 9/29, 9/64, 9/85, 9/121, 9/122, 9/123, 9/124, 9/158, 9/160, 9/348, 9/368, 9/427, 9/654, 9/655, 10/8, 11/4, 11/25, 11/40, 12/9.

Nasjonalparken dekker et areal på ca. 82,5 km<sup>2</sup>. Grensene for nasjonalparken framgår av kart i målestokk 1:70 000, datert Miljøverndepartementet april 2012. De nøyaktige grensene for nasjonalparken skal avmerkes i marka. Knekkpunktene skal koordinatfestes.

Verneforskriften med kart oppbevares i Trysil kommune, hos *Statsforvalteren i Innlandet*, i *Miljødirektoratet* og i *Klima- og miljødepartementet*. Det samme gjelder jordskiftekartet som lages etter grensemerking

Dette til orientering.

Med hilsen

Henriette Othilie Bøe Kildahl  
nasjonalparkforvalter

Godkjent elektronisk uten underskrift.

/ Fylufjellet Nasjonalpark

KJØREBOK FOR BRUK AV SNØSKUTER <sup>Bergådalen</sup> til Otterslotten

Fører plikter å føre og signere hver kjøretur (1 tur = 1 tur/retur). Manglende underskrift er å betrakte som misbruk av dispensasjon. Signert kjørebok skal etter endt sesong sendes til kommunen, og senest 1. juni. Nytt kjørebok-skjema fås ved henvendelse til kommunen.

Tur/retur	Dato	Type oppdrag (person, gods, offentlig, annet)	Underskrift (NB! Førers underskrift)
Nr. 1	26.01	Kjøre opp spor	Trond Ole Skarv
Nr. 2	30.01	Kjøre opp gass / rent tog	Trond Ole Skarv
Nr. 3	10.03	Snpmåling	Trond Ole Skarv
Nr. 4			
Nr. 5			
Nr. 6			
Nr. 7			
Nr. 8			
Nr. 9			
Nr. 10			
Nr. 11			
Nr. 12			
Nr. 13			
Nr. 14			
Nr. 15			
Nr. 16			
Nr. 17			
Nr. 18			
Nr. 19			
Nr. 20			
Nr. 21			
Nr. 22			
Nr. 23			
Nr. 24			
Nr. 25			

Sted. Sleivik.....

Dato. 30.05.23

Signatur.....

Trond Ole Skarv

Til administrativt bruk:

Gjelder søknad nr.....

Mottatt dato.....

Arkiv.....

Besøksadr.: Postadr.:  
Storv. 5 Postboks 200  
2420 Trysil 2421 Trysil

e-post: postmottak@trysil.kommune.no

Telefon: 62 45 77 00  
Telefax: 62 45 77 80  
www.trysil.kommune.no

**KJØREBOK FOR BRUK AV SNØSKUTER**

Fører plikter å føre og signere hver kjøretur (1 tur = 1 tur/retur). Manglende underskrift er å betrakte som misbruk av dispensasjon. Signert kjørebok skal etter endt sesong sendes til kommunen, og senest **1. juni**. Nytt kjørebok-skjema fås ved henvendelse til kommunen.

Tur/retur	Dato	Type oppdrag (person, gods, offentlig, annet)	Underskrift (NB! Førers underskrift)
Nr. 1			
Nr. 2			
Nr. 3		Ingen turer	denne
Nr. 4			
Nr. 5			
Nr. 6		Sesongen	p.g.a
Nr. 7			
Nr. 8			
Nr. 9			dårlig helse
Nr. 10			
Nr. 11			
Nr. 12			
Nr. 13			
Nr. 14			
Nr. 15			
Nr. 16			
Nr. 17			
Nr. 18			
Nr. 19			
Nr. 20			
Nr. 21			
Nr. 22			
Nr. 23			
Nr. 24			
Nr. 25			

Sted... *Lipstad*...

Dato... *30.05.23*

Signatur... *Rolf Johnsen*...

Til administrativt bruk:

Gjelder søknad nr.....

Mottatt dato.....

Arkiv.....

Besøksadr.: Postadr.:  
Storv. 5 Postboks 200  
2420 Trysil 2421 Trysil

e-post: [postmottak@trysil.kommune.no](mailto:postmottak@trysil.kommune.no)

Telefon: 62 45 77 00  
Telefax: 62 45 77 80  
[www.trysil.kommune.no](http://www.trysil.kommune.no)

**ST 27/2023 Delegerte vedtak**



Jan Roger Olsson  
Bjønnkroken 23  
2500 Tynset

Saksbehandler Henriette Othilie Bøe Kildahl

Vår ref. 2023/6230 432.3

Deres ref.

Dato 07.08.2023

## **Delegert vedtak - Fulufjellet NP - Fregn NR - Tillatelse til uttransport av felt elg med ATV - Skåret Øst - Jan Roger Olsson**

**Nasjonalparkstyret for Fulufjellet gir elgjaktlaget Skåret Øst v/ Jan Roger Olsson tillatelse til bruk av hjulgående ATV med pulk for uttransport av felt elg i Fregn NR og Fulufjellet NP. Tillatelsen gjelder for elgjakta 2023. Det er stilt vilkår for tillatelsen, se nederst i brevet.**

### **Søknad**

Viser til søknad datert 05.06.2023. Det søkes om tillatelse til bruk av ATV med hjul og Canadapulk for utkjøring av felt elg på jaktfelt Skåret Øst i Fulufjellet NP. Det søkes videre om tillatelse til bruk av ATV med hjul for uttransport av felt elg i Fregn NR. Søknaden gjelder for elgjakta 2023. Søker opplyser om at transport hovedsakelig vil foregå langs allerede opparbeidet gammel veitrase (traktorvei/tømmervei) fra veienden av skogsbilvei inn i Bergådalen og inn mot riksgrensa mot Sverige, samt med eventuelle avstikkere i terrenget frem til skutt elg. Basert på fjorårets elgkvote på Skåret Øst søkes det om maksimalt tre uttransporter. Søker har lagt ved et kart som viser et område med gråskravert areal innenfor Fulufjellet NP som definerer det aktuelle området for utkjøring av skutt elg med ATV.

### **Lovgrunnlag**

#### Verneforskrift for Fregn NR

Fregn naturreservat ble vernet den 27. april 2012. Formålet med Fregn naturreservat er å bevare et naturskogspreget barskogsområde som har særskilt betydning for biologisk mangfold. Videre er formålet å ta vare på variasjonsbredden i økosystemer, naturtyper, arter og genetisk mangfold. Av spesielle kvaliteter har området store arealer med gammel furu- og granskog på kalkrik grunn med et rikt artsmangfold. Området er på grunn av sin naturtilstand, produktivitet og egenart av særskilt naturvitenskapelig betydning.

I naturreservatet må ingen foreta noe som forringer verneverdiene angitt i verneformålet (jf. verneforskriftens § 3). All ferdsel skal skje varsomt og ta hensyn til vegetasjon, dyreliv og kulturminner (jf. verneforskriftens § 5), og motorferdsel til lands og til vanns er forbudt, herunder start og landing med luftfartøy (jf. verneforskriftens § 3 punkt 2.).

I verneforskriften finner man generelle unntak fra bestemmelsene i § 5, som f.eks. ved uttransport av felt elg og hjort med lett terrenggående beltekjøretøy, som ikke setter varige spor i terrenget. Forvaltningsmyndighet kan også etter søknad gi tillatelse til nødvendig uttransport av felt elg og hjort med annet kjøretøy enn lett terrengkjørende beltekjøretøy som nevnt i § 6 bokstav 2 (jf. verneforskriftens § 7 punkt 5).

#### Verneforskriften for Fulufjellet NP

Fulufjellet nasjonalpark ble vernet den 27. april 2012. Formålet med opprettelsen av Fulufjellet nasjonalpark er blant annet å bevare et stort naturområde som inneholder særegne, representative økosystem som er uten tyngre naturinngrep, herunder artsfattig fjellvegetasjon og artsrik barskog, jf. verneforskriftens § 1. I formålsparagrafen påpekes det også at allmenheten skal gis anledning til





uforstyrret opplevelse av naturen gjennom utøvelse av naturvennlig og enkelt friluftsliv med liten grad av teknisk tilrettelegging. Stillhet og fravær av motordur og motoriserte kjøretøy og luftfartøy er et av karaktertrekkene ved urørt natur. Motorisert ferdsel utgjør et støyforurensningsproblem og står i motsetning til naturens egne lyder. Det er derfor et overordnet mål å holde omfanget av motorisert ferdsel i vernede områder på et minimum, og begrense denne til det strengt nødvendige.

I verneforskriftens § 6.1 står det at «*Motorisert ferdsel til lands og til vanns, herunder bruk av luftfartøy lavere enn 300 meter over bakken, er forbudt.*» Jf. verneforskriftens § 6.3 bokstav e. kan forvaltningsmyndighet gi tillatelse til «*Bruk av lett beltekjøretøy som ikke setter varige spor i terrenget eller luftfartøy for uttransport av felt elg og hjort.*».

#### Forvaltningsplanen

I forvaltningsplanen for Fulufjellet NP står det at, når det i verneforskrifter konkret nevnes lett beltekjøretøy så er dette et resultat av bevisste valg ved fastsettelsen av forskriftene, ut fra at bruk av slike kjøretøyer synes å være mest forenlig med verneformålene. Slike kjøretøyer har et spesifikt bruksområde, holder lav hastighet og er skånsomme mot terrenget. I Klima- og miljødepartementets vedtak i klagesak datert 19.11.13 konkluderer de med at ATV med belter som går i lav hastighet (ganghastighet eller lavere) går under forskriftens ordlyd «lett beltekjøretøy». ATV med hjul går derfor ikke under definisjonen «lett beltekjøretøy».

#### Naturmangfoldloven

Det finnes ikke en spesifikk hjemmel til bruk av ATV med hjul jf. verneforskrift og forvaltningsplan for Fulufjellet nasjonalpark. Motorisert ferdsel med hjuldrevet ATV for uttransport av felt elg innenfor Fulufjellet NP må derfor vurderes etter naturmangfoldloven § 48 hvor forvaltningsmyndigheten kan gjøre unntak fra et vernevedtak dersom det ikke strider mot vernevedtakets formål og ikke kan påvirke verneverdiene nevneverdig

Ellers legges naturmangfoldlovens miljøretslige prinsipper (nml §§ 8-12), jf. § 7 til grunn ved behandling av søknader om dispensasjon fra verneforskriftene.

#### **Vurdering**

I Fregn naturreservat er det et generelt unntak fra ferdselsbestemmelsene om at man kan transportere ut felt elg og hjort med lett beltekjøretøy som ikke setter varige spor i terrenget, som ATV med belter og elgtrekk. Nasjonalparkstyret kan etter søknad gi dispensasjon til nødvendig motorferdsel til uttransport av felt elg eller hjort med annet kjøretøy enn lett beltekjøretøy. For at en dispensasjon kan bli gitt, må ikke motorferdselen stride mot vernevedtakets formål og påvirke verneverdiene nevneverdig. Tillatelse er derfor avhengig av en konkret vurdering av aktuelle kjøretøy, samt forholdene i naturreservatet.

Store deler av Fregn NR ligger i svært bratt terreng med mye rasmark, noe som naturlig gjør området spesielt lite tilgjengelig for motorisert ferdsel til lands. Vegetasjonen i området kan være sårbar for kjøring, og det kan lett settes varige spor dersom det benyttes kjøretøy som har for stort marktrykk i forhold til bæreevnen.

Verneforskriften for Fulufjellet NP presiserer at det skal benyttes lett beltekjøretøy ved uttransport av felt storvilt. Praksis i området i dag er at det brukes både elgtrekk og lett landbrukstraktor. Der det fra tidligere finnes en opparbeidet traktorvei kan forvaltningsmyndigheten tillate at vanlig landbrukstraktor benyttes, jf. forvaltningsplanen for Fulufjellet NP. Det finnes allerede en gammel opparbeidet veitrasé i deler av Skåret Øst jaktfelt jf. kart vedlagt søkers søknad.

Naturmangfoldloven §§ 8 og 9 setter krav til kunnskapsgrunnlaget ved vedtaket. Vi vurderer det slik at det er tilstrekkelig kunnskap om terrengslitasje ved bruk av ATV med hjul innenfor de aktuelle områdene. Forvalter er kjent med risikoen for oppkasting av vegetasjon og skader med hjulgående ATV, spesielt i kupert terreng. Vi har også kunnskap om terrengslitasje gjennom tidligere prøveordning i andre naturområder og feltforsøket «Terrengslitasje fra elgtrekk og ATV» gjennomført av Statens



naturoppsyn og Gausdal fjellstyre i 2009. Feltforsøket konkluderte blant annet med liten terrengslitasje ved lav hastighet, og at det i hovedsak er kjøreadferden, fart og kjøreteknikk som har mye å si for terrengslitasjen ved bruk av ATV. Med bakgrunn i overnevnt kunnskap og sammenstillings- og registreringsmaterialet som ble utarbeidet i forbindelse med forvaltningsplan, mener forvaltningsmyndigheten å ha tilstrekkelig kunnskap om disse områdene og konsekvensene av den omsøkte motorferdselen slik at det ikke er nødvendig å innhente ny kunnskap om dette. Naturmangfoldlovens § 9 om føre-varprinsippet tillegges derfor liten vekt i denne saken.

Etter naturmangfoldloven § 12 skal de beste tilgjengelige driftsmetoder, teknikker og lokaliseringer tas i bruk. Dette betyr at myr og bløte partier må unngås ved kjøring hvis en skal bruke ATV uten belter, og kjøreadferden må være varsom. I tillegg må eksisterende veger/traktorveger og stier/råk benyttes der det er mulig. Det legges vekt på å gjøre kjørestrekningen innenfor nasjonalparken og naturreservatet kortest mulig, samt at all kjøring skjer med tanke på å unngå terreng- og vegetasjonsslitasje så langt råd er. Kjøring i sårbart åpent høyfjellsterreng med lite bærekraftig vegetasjon skal unngås. Hvis det skulle oppstå kjøreskader vil det stilles krav om at jaktlaget retter opp disse. Ved store skader i myr må et slik arbeid trolig skje i regi av Nasjonalparkstyret for Fulufjellet, men bekostes av jaktlaget. Tillatelsen kan også trekkes tilbake dersom vilkår ikke overholdes eller terrenget blir skadet av kjøringen, jf. naturmangfoldloven § 11 om at kostnadene ved miljøforringelse skal bæres av tiltakshaver.

Begrenset kjøring med hjulgående ATV med pulk på allerede opparbeidet veitraséer i Bergådalen, samt små avstikkere på tørrbakke, vil etter nasjonalparkstyrets vurdering ikke medføre en så stor belastning at kjøringen vil stride mot verneformålet eller påvirke verneverdiene nevneverdig, jf. naturmangfoldlovens § 48. Med vilkårene som er satt vil terrengslitasjen bli minimal og omsøkt kjøring vil ikke være en trussel mot verneformålet eller til skade for verneverdiene i nasjonalparken. Bruk av ATV med hjul på allerede opparbeidet veitrasé og på små avstikkere på tørrmark, vurderes ikke å medføre merkbar terrengbelastning under forutsetning av at det kun kjøres i ganghastighet eller lavere. Det er også et lite omfang av denne typen motorferdsel i nasjonalparken. Nasjonalparkstyret mener at vilkåra, jf. naturmangfoldloven § 48, er oppfylt for å kunne gi dispensasjon innenfor Fulufjellet NP.

Nasjonalparkstyret v/ nasjonalparkforvalter er etter dette innstilt på å gi tillatelse for uttransport av elg som omsøkt for jaktseongene 2023 innenfor Fulufjellet NP og Freg NR. En slik tillatelse med vilkår vil etter vår erfaring så langt i dette området ikke gå ut over samlet belastning på økosystemet, jf. naturmangfoldloven § 10. Det må leveres rapport over kjøringen.

### Vedtak

Nasjonalparkforvalter gir med hjemmel i verneforskriften for Fregn naturreservat § 7 punkt 5, og hjemmel i § 48 i naturmangfoldloven, elgjaktlaget v/ Jan Roger Olsson tillatelse for uttransport av felt elg med firhjuls ATV med pulk som omsøkt. Tillatelsen gjelder for elgjakta 2023, og er begrenset til 3 turer.

### Følgende vilkår gjelder:

- I Fulufjellet NP skal kun eksisterende veitrasé merket med rød strek og avstikkere fra denne frem til skutt elg benyttes, jf. kart vedlagt vedtaksbrev. Avstikkere fra veitrasé skal kun følge tørrbakke.
- I Fregn NR skal det fortrinnsvis benyttes eksisterende veger/traktorveger og stier/råk.
- Det skal ikke settes varige spor i grunnen og bløte partier skal unngås, selv om det innebærer lengre kjøring.
- Det skal kun kjøres i ganghastighet eller lavere.
- Kjøring skal kun finne sted etter at viltet er felt, og begrenses til det som er nødvendig for å få fraktet felt elg eller hjort ut av verneområdene. Person- eller varetransport er ikke tillatt.
- Denne tillatelsen må medbringes under transporten.



- Senest fire uker etter jaktas slutt skal jaktlaget sende en enkel rapport til Nasjonalparkstyret for Fulufjellet med kart over traseer for transport, samt kartfiler som kan lastes ned digitalt.
- Hvis det oppstår kjøreskader forårsaket av transporten, må jaktlaget dokumentere med bilder og trase på kart, og rapportere dette direkte til Nasjonalparkstyret som da vil be Statens naturoppsyn om en evaluering i felt.

Hvis disse vilkårene ikke blir etterfulgt kan tillatelsen trekkes tilbake. I slikt tilfelle må jaktlaget begynne å bruke elgtrekk, jernhest eller ATV med belter til transporten. Hvis det oppstår varige spor i terrenget, kan det bli pålagt retting av skadene.

Tillatelsen er gitt med hjemmel i verneforskriften for Fregn naturreservat, Fulufjellet nasjonalpark og Naturmangfoldloven, og forutsetter at andre nødvendige tillatelser er på plass og at øvrig lovverk følges.

*Vi gjør oppmerksom på at denne tillatelsen bare gjelder i forhold til verneforskriftene for Fulufjellet nasjonalpark og Fregn naturreservat, og ikke i forhold til motorferdselloven med tilhørende forskrifter. Kommunen har ansvar for behandling etter motorferdselloven. Dere må selv avklare behovet for tillatelse etter annet lovverk og innhente grunneier(e)s tillatelse før tiltaket kan utføres.*

#### **Klageadgang**

*Vedtaket kan påklages av en part eller annen med rettslig klageinteresse, jf. forvaltningsloven § 28. Frist for klage er tre uker fra vedtaket er mottatt. En eventuell klage stiles til Miljødirektoratet, men sendes til Nasjonalparkstyret for Fulufjellet.*

Med hilsen

Henriette Othilie Bøe Kildahl  
nasjonalparkforvalter

Godkjent elektronisk uten underskrift.

Vedlegg:

1 Kjøretrase-Kart-Skåret Øst

Kopi til:

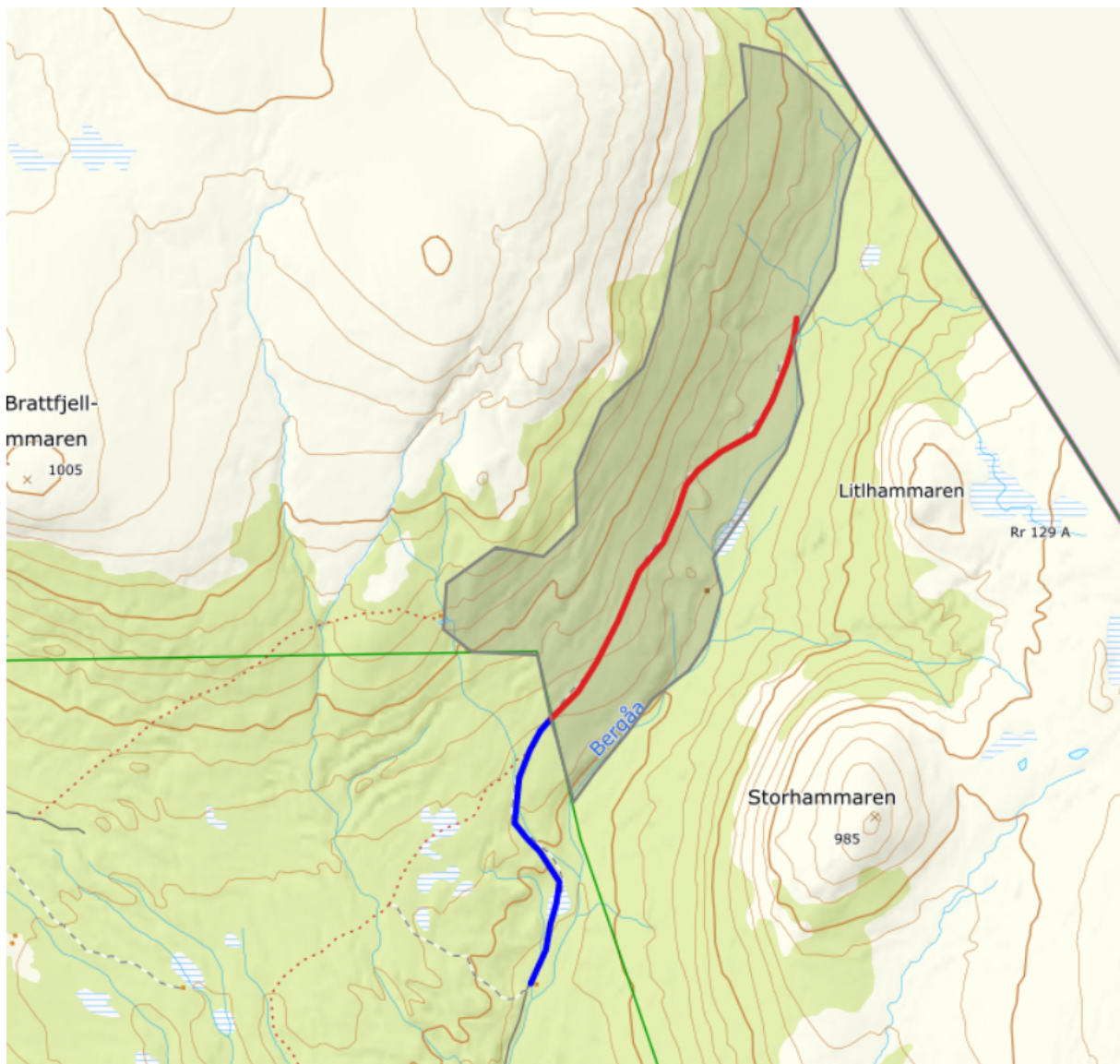
STATSKOG SF	Postboks 63 Sentrum	7801	NAMSOS
Trond Ole Skaaret	Skårvegen 1287	2425	Ljørdalen
TRYSIL KOMMUNE	Postboks 200	2421	TRYSIL
STATSFORVALTEREN I INNLANDET	Postboks 987	2604	LILLEHAMMER



Nasjonalparkstyret  
for Fulufjellet

### Kjøretrase jf. vedtak og vilkår for transport fattet 07.08.2023 -

Rød linje viser eksisterende veitrasé innenfor Fulufjellet NP. Tillatelsen gjelder langs den røde linja, samt små avstikkere fra veitraseen på tørrbakke.



**Kart:** Rød linje viser eksisterende veitrasé innenfor Fulufjellet NP.



FREGN TURLAG  
c/o Live Skaaret Synnaåvegen 68  
2427 PLASSEN

Saksbehandler Henriette Othilie Bøe Kildahl

Vår ref. 2023/7196

Deres ref.

Dato 06.07.2023

## Melding om vedtak - Fulufjellet NP - oppsetting av skilt til turmål - Tranghøloa - Fregn Turlag

### Delegert vedtak

Jf. delegeringsreglement vedtatt av Nasjonalparkstyret for Fulufjellet 07.12.2022, blir det gjort følgende vedtak:

I medhold av § 3 punkt 1.3 bokstav d. gis Fregn Turlag tillatelse til oppsetting av skilt i Tranghøloa. Vilkår:

- Merkinga skal følge «Merkehåndboka, tilrettelegging og synliggjøring av turruter, 2019», utgitt av Den Norske Turistforening, Innovasjon Norge og Friluftsrådernes Landsforbund.
- Skilting skal ikke festes/boltes fast i vegetasjon, fjell eller kulturminner.
- Tiltaket skal gjennomføres så skånsomt som mulig og ta hensyn til naturverdiene. Det skal i skiltingen ikke benyttes impregnert plank eller andre materialer som kan være forurensende kilder.
- Graving skal begrenses til det som er strengt nødvendig for oppsetting av skiltene.
- Fregn Turlag har ansvar for vedlikehold av den merka stien og skiltene, og for å fjerne merking og skilt dersom det blir aktuelt.
- Nasjonalparkstyret kan kreve at skilt/merking blir tatt ned/fjerna eller flyttet dersom en finner at tiltaket går utover verneformålet.

Før tiltaket blir gjennomført, må skilting og ansvar for vedlikehold av stien, oppsetting av skilt avklares med grunneier.

### Søknaden

Viser til søknad mottatt 27.06.2023. Fregn Turlag søker om tillatelse til å sette opp skilt langs den gamle ferdselsstien som går i Tranghøloa i Brattfjellet. Det søkes om å sette opp ett toppskilt og ett retningsskilt (koordinat 61,537366 – 12,544308). Skiltene som søkes satt opp følger Merkehåndboka.

### Dokumenter i saken

- Søknad om tillatelse til å sette opp skilt fra Fregn Turlag av 27.06.2023.
- Verneforskriften for Fulufjellet nasjonalpark.
- Forvaltningsplan for Fulufjellet nasjonalpark.
- Besøksstrategi for Fulufjellets nasjonalparker.

### Verneforskrift og verneformål

Tiltaket skal gjennomføres i Brattfjellet som ligger innenfor Fulufjellet nasjonalpark. Fulufjellet nasjonalpark ble opprettet ved kongelig resolusjon av 27. april 2012 med hjemmel i lov av 19. juni 2009 om forvaltning av naturens mangfold (naturmangfoldloven). Formålet med opprettelsen av



Fulufjellet nasjonalpark er blant annet å bevare et stort naturområde som inneholder særegne, representative økosystem som er uten tyngre naturinngrep, herunder artsfattig fjellvegetasjon og artsrik barskog, jf. verneforskriftens § 1. I formålsparagrafen påpekes det også at allmenheten skal gis anledning til uforstyrret opplevelse av naturen gjennom utøvelse av naturvennlig og enkelt friluftsliv med liten grad av teknisk tilrettelegging.

Ifølge verneforskriften for Fulufjellet NP § 3 punkt skal ingen varig påvirkning av naturmiljø eller kulturminner finne sted i nasjonalparken, med mindre slik påvirkning er en forutsetning for å ivareta verneformålet. Området er vernet mot inngrep av enhver art, herunder oppføring av varige eller midlertidige innretninger (...), oppsetting av skilt, opparbeiding og merking av stier og løyper (jf. § 3 punkt 1.1). Bestemmelsene i § 3 punkt 1.1 er likevel ikke til hinder for vedlikehold av merkede stier, løyper, bruer, klopper og skilt. Videre kan forvaltningsmyndigheten gi tillatelse til oppsetting av skilt og merking av stier (...), jf. § 3 punkt 1.3 bokstav d.

### Forvaltningsplanen

I forvaltningsplanen for Fulufjellet NP står det at vernebestemmelsene i § 3 punkt 1 er ikke til hinder for (generelle unntak):

- Vedlikehold av merkede stier, løyper, bruer, klopper og skilt, jf. verneforskriftens § 3 punkt 1.2.b.

Ordinært vedlikehold av eksisterende bruer, klopper, merkede stier og skilt er tillatt uten at det må søkes forvaltningsmyndigheten om tillatelse til dette. Kart i figur 2 i forvaltningsplanen viser stitraseer som er merket innenfor Fulufjellet nasjonalpark, så langt en har oversikt over. Adgangen til vedlikehold av merkede stier er således knyttet til disse traseene. Stien langs Tranghølroa vises på stikartet i forvaltningsplanen.

- Oppsetting av skilt og merking av nye stier i henhold til forvaltningsplanen, jf. verneforskriftens § 3 punkt 1.3.d.

Det har vært framsatt forslag om å etablere en ny grenseoverskridende stiforbindelse fra Tronghølroa over Brattfjellet til Bergådalsstugan på svensk side. Aktuell trase er på norsk side synlig i fjellet ved varding. Det er påpekt at turen vil gi fine naturopplevelser og egne seg som en dagstur. Muligheten for en slik stietablering vil bli vurdert nærmere som en del av den framtidige forvaltningen.

### Besøksforvaltning, og strategiske grep i besøksstrategien for Fulufjellets nasjonalparker

I besøksstrategien fremgår det at for å sikre og ivareta verneverdier i nasjonalparken, vil det å legge til rette for turer og attraksjoner til områder som kan tåle et høyt ferdselstrykk være med på å skjerme større deler av Fulufjellet. Å skjerme deler av nasjonalparken vil i tillegg til å sikre leveområder for sårbare arter og vegetasjon, gi et tilbud til besøkende som ønsker å oppleve mindre tilrettelagt natur, samt stillhet og ro.

Nasjonalparkforvaltningen i Fulufjellet har definert 6 fokusområder innenfor og i randsonen til nasjonalparkene. Fokusområdene er valgt ut for satsing med ulik tilretteleggingsgrad i de kommende årene. Området utenfor de utpekte fokusområdene kommer til å preges av liten grad av eller ingen tilrettelegging og markedsføring.

Deler av Brattfjellet og Tranghølroa er definert innenfor fokusområde 2 i besøksstrategien, og ett av de strategiske grepene for dette fokusområdet er å satse på lav eksponeringsgrad av området, enkel grad av tilrettelegging som merking av den gamle stien i Brattfjellet og informasjon ved stistart.

### Naturmangfoldloven

Forvaltningsmyndigheten skal vurdere konsekvensene av en dispensasjon i forhold til verneformål og verneverdier i området. De miljørettslige prinsippene i naturmangfoldloven (nml) §§ 8-12 (kunnskapsgrunnlag, føre-var prinsippet, samlet belastning på økosystemet, kostnader ved miljøforringelse bæres av tiltakshaver samt miljøforsvarlige teknikker og driftsmetoder) skal legges til grunn som retningslinjer ved utøvelse av offentlig myndighet.



### Vurdering

Oppsetting av skilt er i utgangspunktet forbudt i nasjonalparken, men forvaltningsmyndigheten kan gi tillatelse til denne typen tiltak *dersom det ikke strider mot verneformålet*. Oppsetting av skilt kan ha negative effekter på verneverdiene gjennom forstyrrelser og slitasje.

I naturmangfoldloven § 8 heter det blant annet at offentlige beslutninger som berører naturmangfoldet så langt det er rimelig skal bygge på vitenskapelig kunnskap om arters bestandssituasjon, naturtypers utbredelse og økologiske tilstand, samt effekten av påvirkninger. Forvaltningsmyndigheten har god lokal og faglig kunnskap om verneområdet. Videre er det innhentet kunnskap fra Naturbase, Artsdatabanken og eksisterende kunnskap om områdets naturverdier som ble dokumentert i forbindelse med verneplanprosessen. Videre har vi ikke nyere artsregistreringer i området. Tiltaket berører et område der vi finner store arealer med naturskog av gran og furu, stedvis med urskogspreget og et rikt artsmangfold. Tranghølrøa er spesielt verdifull. Kunnskapsgrunnlag jf. nml. § 8 er med dette godt for å vurdere saken, og føre-var-prinsippet jf. 9 er ikke tillagt videre vekt.

Tilrettelegging av turmål ved merking av stier og skilting har positive sider ved å kanalisere ferdsel og motvirke at ferdselen sprer seg utover i terrenget. Samtidig vil flere velge å nytte seg av mer tilrettelagte stier. Dette øker ferdselen og kan medføre hardere slitasje på vegetasjon. Stien som ønskes tilrettelagt gjennom skilting i Tranghølrøa er registrert som en eksisterende sti i forvaltningsplanen for Fulufjellet nasjonalpark. Videre er området pekt ut som et fokusområde i Fulufjellets besøksstrategi der forvaltningen kan åpne opp for noe mer tilrettelegging enn områdene utenfor fokusområdene.

Tiltaket antas ikke å være av en slik karakter at det påvirker kjerneområdene eller isolerte artsfunn (artsdatabanken) på en slik måte at det foreligger konflikt med verneverdiene (§ 9). Det er en ønsket utvikling fra sentrale hold at de unike naturområdene som verneområdene i Norge er, skal kunne oppleves av flere, samtidig som at vi skal ta vare på disse områdene. Det er ikke stort trykk av ferdsel etter stien opp Tranghølrøa og Brattfjellet i dag, men ferdselen kan øke med mer informasjon om området. Søknader om tilrettelegging vurderes konkret i hvert enkelt tilfelle, og forvalter anser ikke at den samlede belastningen av denne type tiltak vil påvirke naturverdier og verneformål negativt (§ 10). En tydeligere skilting vil i dette tilfellet være positivt for å motvirke at stien enkelte steder vil spre seg utover i terrenget. Utforming av skilt skal følge retningslinjer gitt i «Merkehåndboka, tilrettelegging og synliggjøring av turruter, 2019», utgitt av Den Norske Turistforening, Innovasjon Norge og Friluftsrådernes Landsforbund med de vilkår som er sett i tillatelsen (§ 12), kan en ikke se at tiltaket vil føre til noen skade på natur og miljø som krever erstatning (§ 11).

Omsøkt tiltak ansees å være i tråd med verneforskriften og retningslinjer som er gitt i forvaltningsplanen for Fulufjellet nasjonalpark, samt at den er forenelig med mål og strategiske grep i Fulufjellets besøksstrategi. All tilrettelegging krever grunneiers samtykke, og tillatelse til skilting forutsetter at tiltakshaver/søker står ansvarlig for innhenting av tillatelse fra alle berørte grunneiere, innkjøp av skilt etter Merkehåndboka (2019), samt vedlikehold/utskifting av oppsatte skilt og vedlikehold av stien dersom økt ferdsel som følge av tilrettelegging fører til behov for denne type tiltak. Eventuelt behov for tilrettelegging i form av klopplegging skal behandles i egen søknad.

### Konklusjon

På bakgrunn av vurderinger etter naturmangfoldloven §§ 8 til 12 og verneforskrifta vurderer forvalter å gi tillatelse på søknad om oppsetting av skilt i Tranghølrøa.

Med hilsen

Henriette Othilie Bøe Kildahl  
nasjonalparkforvalter

Godkjent elektronisk uten underskrift.



**Nasjonalparkstyret  
for Fulufjellet**

---

Kopi til:

Statskog  
Statsforvalteren i Innlandet  
Trysil kommune

Postboks 63 Sentrum  
Postboks 987  
Postboks 200

7801 NAMSOS  
2604 LILLEHAMMER  
2421 TRYSIL



**ST 28/2023 Eventuelt**