



**Nasjonalparkstyret
for Fulufjellet**

Møteinnkalling

Utvalg: Nasjonalparkstyret for Fulufjellet
Møtested: Ordførerens kontor, Kommunehuset i Trysil
Dato: Mandag 13. juni 2022
Tidspunkt: Kl.15:00

Eventuelt forfall må meldes snarest på tlf. 62 55 11 87 / 41 43 19 90, eller e-post: hotbk@statsforvalteren.no. Vararepresentanter møter etter nærmere beskjed.

Dersom det innføres ytterligere restriksjoner om møtevirksomhet i forbindelse med Koronapandemien, kan det bli aktuelt å gjennomføre møtet elektronisk (Teams).

Saksliste

Utvalgs-saksnr	Innhold
ST 19/2022	Godkjenning av møteinnkalling og saksliste
ST 20/2022	Valg av to personer til å godkjenne protokollen
ST 21/2022	Søknad om merking og skilting av turrute til Grønnkjeldfallet - Fulufjellet NP
ST 22/2022	Søknad om merking og skilting av tursti til Girstakken - Fulufjellet NP
ST 23/2022	Flytting av kontorsted for nasjonalparkforvalter - Fulufjellet NP og Fregn NR
ST 24/2022	Orienterings- og drøftingssaker
ST 25/2022	Referatsaker
RS 12/2022	Godkjent protokoll fra styremøte i NP-styret for Fulufjellet 04.04.2022.
RS 13/2022	Delegering av myndighet etter naturmangfoldloven § 73 fjerde ledd.
ST 26/2022	Eventuelt



**Nasjonalparkstyret
for Fulufjellet**

Utvalg	Utvalgssak	Møtedato
Nasjonalparkstyret for Fulufjellet	19/2022	13.06.2022

Godkjenning av møteinnkalling og saksliste

Forvalters innstilling

Møteinnkalling og saksliste godkjennes.

Behandling i møtet

Vedtak



**Nasjonalparkstyret
for Fulufjellet**

Utvalg	Utvalgssak	Møtedato
Nasjonalparkstyret for Fulufjellet	20/2022	13.06.2022

Valg av to personer til å godkjenne protokollen

Forvalters innstilling

Saken fremmes uten innstilling.

Behandling i møtet

Vedtak



Arkivsaksnummer:	2022/972-4	Saksbehandler:	Henriette Othilie Bøe Kildahl	Dato:	03.06.2022
------------------	------------	----------------	-------------------------------	-------	------------

Utvalg	Utvalgssak	Møtedato
Nasjonalparkstyret for Fulufjellet	21/2022	13.06.2022

Søknad om merking og skilting av turrute til Grønnkjeldfallet - Fulufjellet NP

Innstilling fra forvalter

Fregn Turlag gis avslag på søknad om merking og skilting til Grønnkjeldfallet i Fulufjellet nasjonalpark.

Grunnet utviklingen av økt ferdsel og slitasje til Grønnkjelda de siste årene vil Nasjonalparkstyret for Fulufjellet følg utviklingen i området gjennom overvåking av stier og slitasje i området rundt Grønnkjelda de kommende årene.

--- slutt på innstilling ---

Dokumenter i saken

- Søknad fra Fregn Turlag i e-post av 19.01.2022.

Søknaden er vurdert i henhold til

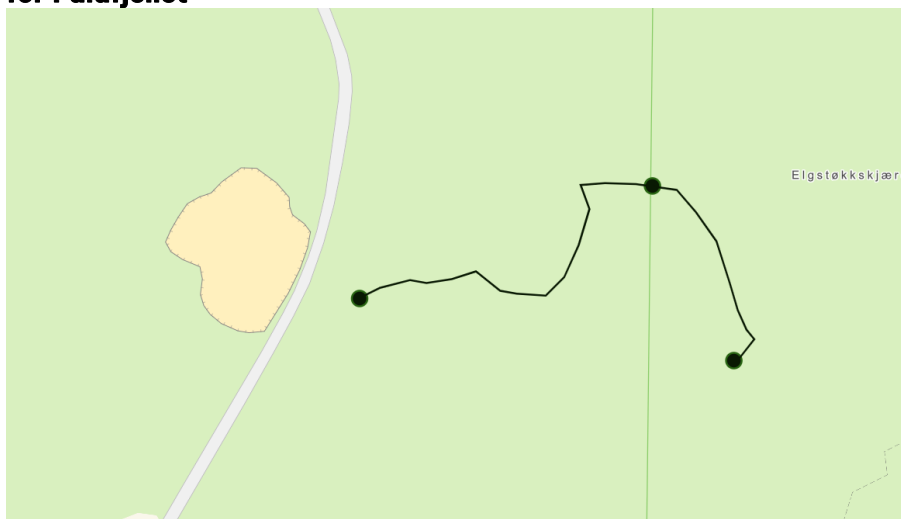
- Naturmangfoldloven av 19. juni 2009
- Forskrift om vern av Fulufjellet nasjonalpark av 27.4.2012

Bakgrunn og saksopplysninger

Fregn Turlag har i e-post av 19. januar 2022 søkt om tillatelse til å merke og skilte turrute til Grønnkjeldfallet i Skåret i Fulufjellet nasjonalpark. Det opplyses i søknaden at Grønnkjelda har, inntil for et par år siden, vært en bortgjemt perle i Skåret og at Fregn Turlag har et ønske om å gjøre turmålet mer tilgjengelig for publikum. Turmålet er lett tilgjengelig, ca. 200-300 m fra bilvei, og begynner å bli preget av slitasje ettersom besøkende bruker flere adkomstmuligheter for å komme seg inn til fallet. Turgåere til Grønnkjeldfallet har gått korteste vei fra p-plassen og inn til fallet, en vei som krysser ei bløtmyr. For å skåne myrområdet ønsker Fregn Turlag å legge traseen utenom. Det opplyses at målgruppen for turen vil være fastboende og hytteturister i Skåret, Ljørdalsfjøret og øvrige i Trysil. Turruten vil bli lagt ut i sosiale medier, på turkort og kart skal henges opp på relevante turiststeder i Ljørdalen.



Nasjonalparkstyret for Fulufjellet



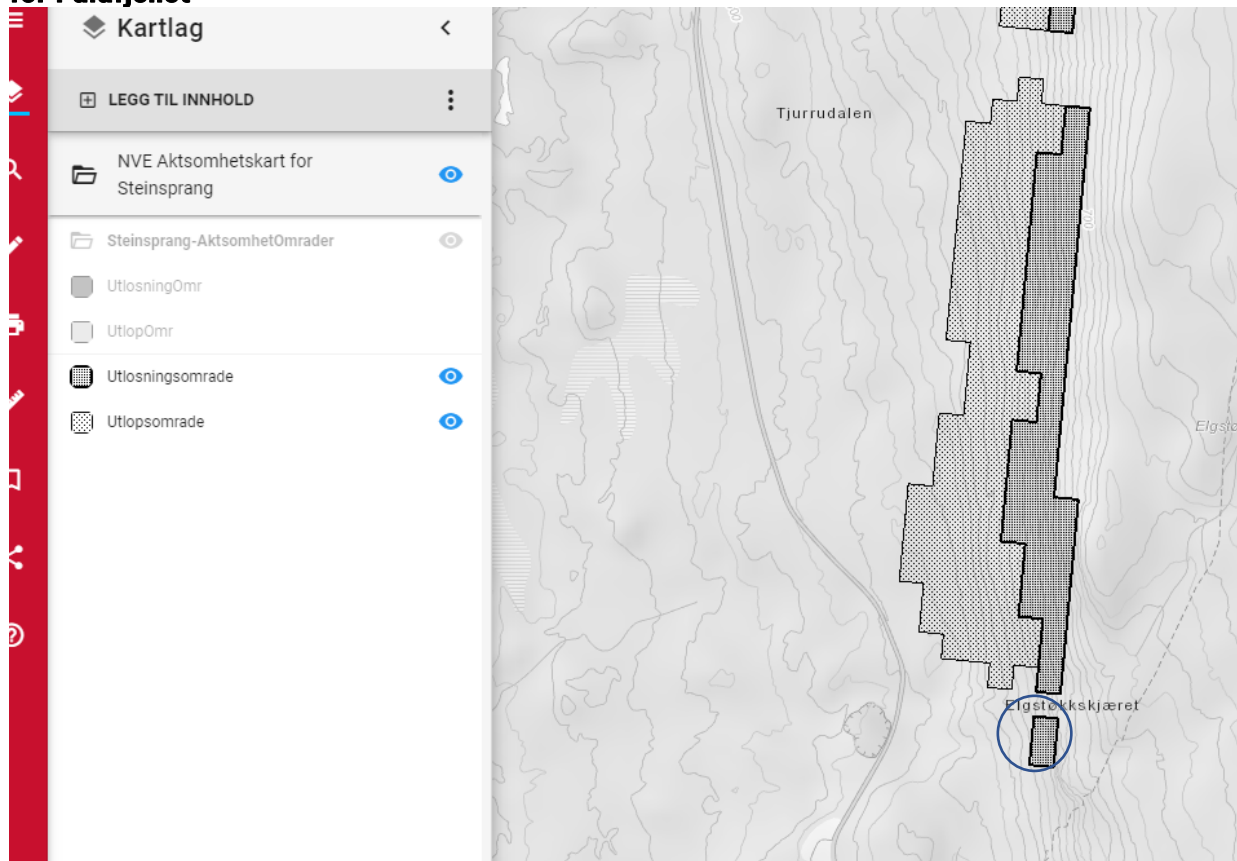
Omsøkt sti. Punktet lengst til høyre viser turdestinasjonen Grønnkjeldfallet.



Grønn figur illustrerer registrert areal med den viktige naturtypen gammel barskog. Blå figur er registrert areal geologisk arv. Blå ring viser området ved Grønnkjeldfallet.



Nasjonalparkstyret for Fulufjellet



De sorte og prikkete områdene viser utløsnings- og utløpsområder. Blå ring viser området ved Grønnkjeldfallet. Kilde: NVE Aktsomhetskart for Steinsprang.

Hjemmelsgrunnlag

Verneforskrift og verneformål

Formålet med Fulufjellet nasjonalpark er å bevare et stort naturområde som inneholder særegne, representative økosystem som er uten tyngre naturinngrep, herunder artsfattig fjellvegetasjon og artsrik barskog.

Videre er formålet med nasjonalparken å ta vare på:

- et inngrepsfritt skog- og fjellområde som en del av et stort, helhetlig og særpreget økosystem i grensetraktene
- storslåtte landskapsformer bl.a. med særpregede og blokkrike juv
- naturmangfoldet med et egenartet plante-, sopp- og dyreliv, herunder innslag av høyereiggende barskog med naturpreg, og med arter som; sjokoladekjuke og sibirkjuke
- kulturminne

Allmennheten skal gis anledning til uforstyrret opplevelse av naturen gjennom utøvelse av naturvennlig og enkelt friluftsliv med liten grad av teknisk tilrettelegging

I følge verneforskriften for Fulufjellet NP § 3 punkt skal ingen varig påvirkning av naturmiljø eller kulturminner finne sted i nasjonalparken, med mindre slik påvirkning er en forutsetning for å ivareta verneformålet. Området er vernet mot inngrep av enhver art, herunder oppføring av varige eller midlertidige innretninger(...), oppsetting av skilt,



Nasjonalparkstyret for Fulufjellet

opparbeiding og merking av stier og løyper o.l. Oppstillingen er ikke uttømmende (jf. § 3 punkt 1.1). Videre er vegetasjon, herunder døde trær og busker, vernet mot all skade og ødeleggelse (...). Dyrelivet, herunder hi, reir, hekke-, yngle- og gyteplasser er vernet mot skade og unødvendig forstyrrelse (jf. § 3 punkt 2.1).

Forskrifta åpner likevel for (jf. § 3, punkt 1.3, bokstav d) at forvaltningsmyndigheten etter søknad kan gi tillatelse til «Oppsetting av skilt og merking av nye stier i henhold til forvaltningsplan».

Forvaltningsplan

Fulufjellet nasjonalpark skal forvaltes etter følgende målsettinger og prinsipper for ferdsel:

- Retten til fri ferdsel i utmark (allemannsretten) gjelder innenfor Fulufjellet nasjonalpark.
- All ferdsel skal skje hensynsfullt og varsomt slik at ikke vegetasjon, dyreliv og kulturminner blir ødelagt, skadet eller unødige forstyrret, jf. også verneforskriftens § 3 punkt 5.1. Sporløs ferdsel og minimal forstyrrelse er nøkkelbegreper i denne sammenhengen.
- Ferdselen skal forsøkes styrt utenom spesielt sårbare områder/forekomster.
- Fulufjellet nasjonalpark skal bidra positivt til livskvalitet, helse og trivsel for besøkere.

Når det kommer til prinsipper/målsettinger knyttet til ferdsel og friluftsliv, så er dette basert på å kunne tilby «opplevelser som forutsetter urørt eller lite påvirket natur («villmarksopplevelser»), stillhet og ro, muligheter for ensomhet, kunne klare seg selv og ta seg fram selv, frihet fra urbant preg osv.».

Det fremgår av retningslinjene for forvaltningsplanen i kap. 4.4 at enkelmerking for å kanalisere ferdsel for å unngå unødige terrengslitasje eller forstyrrelser av dyreliv kan vurderes. Det står videre under utdypingen av verneforskriftens § 3 punkt 1.3 d. om *Oppsetting av skilt og merking av nye stier* at med de allerede etablerte stiene som går fra norsk side gjennom nasjonalparken og inn på svensk side så synes tilbudet av merkede turiststier i Fulufjellet å være relativt godt. Med bakgrunn i at det er et godt utbygd tilbud av turiststier i nasjonalparken, vil eventuelle planer/ønsker om å utvide stinettet og tilrettelegge i områder der det ikke finnes slike anlegg fra før bli nøye vurdert i hvert enkelt tilfelle. Følgende momenter/forhold blir vektlagt ved vurdering av etablering av nye stier innenfor nasjonalparken: omfanget av tiltaket, grad av urørthet i området som berøres av tiltaket, landskapsmessige vurderinger og forholdet til naturfaglige interesser.

Besøksstrategi for Fulufjellets nasjonalparker

Formålet med besøksstrategien for Fulufjellets nasjonalparker er å ha en plan for hvordan nasjonalparkforvaltningen i det helhetlige Fulufjellet sammen skal møte de besøkende, slik at opplevelsen for disse i et grenseoverskridende svensk-norsk nasjonalparkområde blir størst mulig. Videre er målet å øke den lokale verdiskapingen på begge sider av grensen, samtidig som forståelse for vernet økes og verneverdiene ivaretas. Besøksstrategien bygger på de respektive nasjonalparkenes forvaltningsplaner, og er samtidig et likestilt tillegg til disse.



Nasjonalparkstyret for Fulufjellet

I besøksstrategien er det blant annet vist til at «det viktigste motivet for å besøke områdene er å få oppleve natur og villmark, samt å føle frihet, fred og ro. Det vil derfor være viktig å bevare det urørte og lite menneskepåvirkede preget i Fulufjellet, samtidig som at det vil være naturlig å opprettholde dagens verneverdier som viktig hekke-, yngle- og leveområder for sårbare og sjeldne arter som er avhengig av store og inngrepsfrie områder. Dette vil bidra til å styrke verneformålet for nasjonalparkene».

Jf. kap. 3.2.1. i besøksstrategien er det i Fulufjellet nasjonalpark definert seks fokusområder for satsing med ulik tilretteleggingsgrad i de kommende årene. Området utenfor de utpekte fokusområdene kommer til å preges av liten eller ingen grad av tilrettelegging eller markedsføring. Disse områdene vil da bære preg av stillhet, ro og villmarksfølelse, noe som mange besøkende søker etter når de besøker Fulufjellet.

Naturmangfoldloven

Forvaltningsmyndigheten skal vurdere konsekvensene av en dispensasjons i forhold til verneformål og verneverdier i området. De miljørettslige prinsippene i naturmangfoldloven (nml) §§ 8-12 (kunnskapsgrunnlag, føre-var prinsippet, samlet belastning på økosystemet, kostnader ved miljøforringelse bæres av tiltakshaver samt miljøforsvarlige teknikker og driftsmetoder) skal legges til grunn som retningslinjer ved utøvelse av offentlig myndighet.

Vurdering

I naturmangfoldloven § 8 heter det blant annet at offentlige beslutninger som berører naturmangfoldet så langt det er rimelig skal bygge på vitenskapelig kunnskap om arters bestandssituasjon, naturtypers utbredelse og økologiske tilstand, samt effekten av påvirkninger. I denne saken har vi tatt utgangspunkt i forvalters kjennskap til området og om økt ferdsel og tilrettelegging i sårbare områder. Videre er det innhentet kunnskap fra Naturbase.no, eksisterende kunnskap om områdets naturverdier som ble dokumentert i forbindelse med verneplanprosessen i 2005, og fra NVE Aktsomhetskart. Videre har vi ikke nyere artsregistreringer i området. Tiltaket berører naturtypen gammel barskog, en viktig og lokalt verdifull naturtype som ligger i et område med høy fuktighet og en frodig vegetasjon med urter og skog av høy kvalitet. Området har gode muligheter for å utvikle enda høyere naturverdier. Kunnskapsgrunnlag jf. nml. § 8 er med dette godt for å vurdere saken, og føre-var-prinsippet jf. 9 er ikke tillagt videre vekt.

Tilrettelegging av turmål ved merking av stier og skilting har positive sider ved å kanalisere ferdsel og motvirke at ferdselen sprer seg utover i terrenget. Samtidig vil flere velge å nytte seg av en merket sti. Dette øker ferdselen og kan medføre hardere slitasje på vegetasjon. Erfaringsmessig vil mye brukte stier i fuktige og sårbare områder, som turruta inn til Grønnekjela, bre seg utover, øke erosjon og ødelegge naturlig, stedegen vegetasjon. Dette er i strid med formålet med fredning av all vegetasjon mot skade og ødeleggelse.

Med bakgrunn i at det er et godt utbygd tilbud av turiststier i nasjonalparken, vil eventuelle planer/ønsker om å utvide stinettet og tilrettelegge i områder der det ikke finnes slike anlegg fra før bli nøye vurdert i hvert enkelt tilfelle. Det finnes flere merkede



Nasjonalparkstyret for Fulufjellet

stier som allerede er merket etter merkehåndboken og/eller med varder i Fulufjellet. Dette er blant annet gamle og mer robuste ferdselsveier som går igjennom flotte naturområder, men som er lite markedsført og har lite ferdsel. Det bør derfor prioriteres å løfte frem og tilrettelegge i områder som allerede er tilrettelagt.

Forvalter vil presisere at hensynet til fri ferdsel gjelder innenfor Fulufjellet nasjonalpark uavhengig av et avslag på søknad om merking og skilting av turruter innenfor vernet.

Grønnkjeldfallet har lenge vært en ukjent perle i Skåret, beliggende i et område uten tidligere tilrettelegging og med høy grad av urørthet. I løpet av koronapandemien har tilsynelatende flere oppdaget lokaliteten og man har de to siste årene opplevd en økt ferdsel og slitasje, inn til, og rundt fallet. Merking og markedsføring av sti inn til Grønnkjeldfallet kan medføre økt ferdsel inn i dette området som har en svært sårbar vegetasjon. Ved å styre ny og økt ferdsel inn i dette området, vil det kunne føre til en økt samlet belastning på økosystemet, og være negativt for verneverdiene.

I besøksstrategien for Fulufjellets nasjonalparker er det definert seks fokusområder med besøksmål for satsing med ulik grad av tilrettelegging i de kommende årene. Grønnkjeldfallet eller Grønnkjeltfallet og turruta inn dit ligger ikke innenfor noen av de definerte fokusområdene og er heller ikke løftet frem som et besøksmål i besøksstrategi. Områdene som ligger utenfor de utpekte fokusområdene skal derfor bære preg av stillhet, ro og villmarksfølelse, noe som mange besøkende søker etter når de besøker Fulufjellet.

I henhold til NVE Aktsomhetskart for Steinsprang ligger området det søkes om merking til innenfor et utløsningsområde for steinsprang. Grønnkjeldfallet ligger i et terreng som er svært bratt og med bekker som styrter ned fra stup på opptil 10 m. Nederst i fallene ligger det i dag spor etter steinsprang som blokker og småstein. Selv om NVE Aktsomhetskart kun viser potensielle utløsnings- og utløpsområder for steinsprang og ikke sannsynligheten for steinsprang, anbefaler forvalter å unngå merking og skilting til slike områder.

Etter forvalters vurdering, basert på kunnskapsgrunnlaget som er nevnt over, vil etablering og synliggjøring av denne turruta ha vesentlige negative effekter på verneverdiene. Det er derfor ikke nødvendig å vurdere etter §§ 9-12 i nml. På denne bakgrunn mener forvalter at det ikke er mulig å gi tillatelse til merking og etablering av turruta med hjemmel i § 3, *punkt 1.3, bokstav d. i verneforskrifta*

Konklusjon

På bakgrunn av vurderinger etter naturmangfoldloven §§ 8 til 12 og verneforskrifta, innstiller forvalter på å gi avslag på søknad om dispensasjon til merking av sti og oppsetting av retningskilt til Grønnkjeldfallet.

Grunnet utviklingen av økt ferdsel og slitasje til Grønnkjeldfallet de siste årene anbefaler forvalter at nasjonalparkstyret følge utviklingen i området gjennom overvåking av stier og slitasje i området rundt Grønnkjeldfallet de kommende årene.



Arkivsaksnummer:	2022/1215-4	Saksbehandler:	Henriette Othilie Bøe Kildahl	Dato:	06.06.2022
------------------	-------------	----------------	-------------------------------	-------	------------

Utvalg	Utvalgssak	Møtedato
Nasjonalparkstyret for Fulufjellet	22/2022	13.06.2022

Søknad om merking og skilting av tursti til Girstakken - Fulufjellet NP

Innstilling fra forvalter

Nasjonalparkstyret for Fulufjellet definerer omsøkt sti med trasé fra enden på østre Skjæråsvegen til Girstakken som en allerede eksisterende sti på lik linje som de registrerte stiene omtalt i forvaltningsplanen for Fulufjellet nasjonalpark. I medhold av § 3 punkt 1.2 bokstav b. gis Ljørdalen grendeutvalg tillatelse til merking av sti og oppsetting av skilt til Girstakken.

Vilkår:

- Merkinga skal følge «Merkehåndboka, tilrettelegging og synliggjøring av turruter, 2019», utgitt av Den Norske Turistforening, Innovasjon Norge og Friluftsrådernes Landsforbund.
- Ved rydding av traseen skal ikke bredden være over 1,5 m.
- Det skal fortrinnsvis merkes med merkeklosser i trær festet med naturvennlig materiale. Det kan merkes med maling, men det skal gjøres slik at merkinga er reversibel. Dvs. at det ikke kan merkes på jordfaste steiner eller trær.
- Det skal ikke merkes på kulturminner (varder uten ukjent opphav, gravrøyser, tufter, dyregraver og lignende). Det er 5 meter sikringssone målt fra ytterkant av kulturminner.
- Skilting skal ikke festes/boltes fast i vegetasjon, fjell eller kulturminner.
- Oppføring av skilt skal plasseres på allerede eksisterer skiltsteder for skilting til Girstakken langs stien. Det skal i skiltingen ikke benyttes impregnert plank eller andre materialer som kan være forurensende kilder.
- Ljørdalen grendeutvalg har ansvar for vedlikehold av den merka stien og skiltene, og for å fjerne merking og skilt dersom det blir aktuelt.
- Nasjonalparkstyret kan kreve at skilt/merking blir tatt ned/fjerna eller flyttet dersom en finner at tiltaket går utover verneformålet.

Før tiltaket blir gjennomført, må merking og ansvar for vedlikehold av stien, oppsetting av skilt avklares med grunneier.

--- slutt på innstilling ---

Dokumenter i saken

- Søknad fra Ljørdalen Grendeutvalg.

Søknaden er vurdert i henhold til

- Naturmangfoldloven av 19. juni 2009



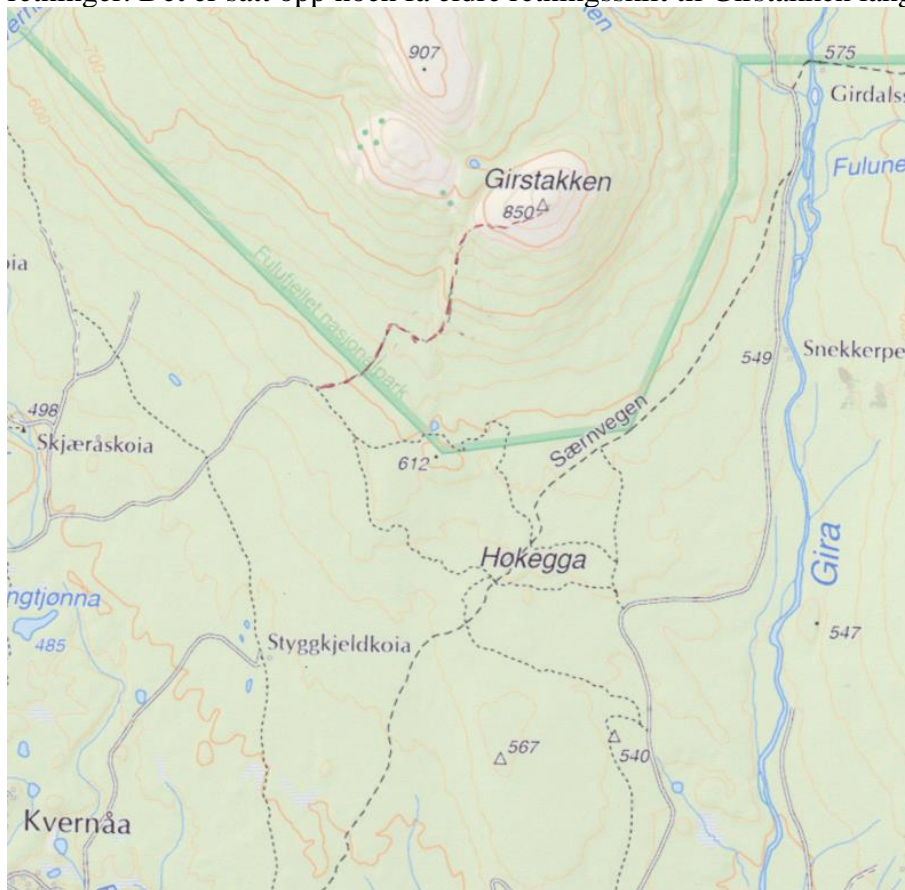
Nasjonalparkstyret for Fulufjellet

- Forskrift om vern av Fulufjellet nasjonalpark av 27.4.2012

Bakgrunn og saksopplysninger

Ljørdalen grendeutvalg har i brev av 24.01.2022 søkt om tillatelse til å merke og skilte tursti til Girstakken i Fulufjellet nasjonalpark. Søker opplyser om at stien til Girstakken allerede er tydelig i terrenget og en mye brukt sti. Stien starter ved enden av østre Skjæråsvegen og følger den allerede merkede Drøkkjekjeldvegen til stien etter hvert tar av til høyre og går videre på en egen sti opp til Girstakken. Kart under viser omsøkt stitrasè. Stien krysser nasjonalparkgrensa etter noen hundre meter. Søker opplyser videre at dette er en enkel, familievennlig og populær tur opp til et fint utsiktspunkt på Girstakken. Det opplyses videre om at stien vil bli merket i henholdt til merkehåndboka, med lys blå maling på trestammer eller steiner. I forbindelse med stikryss ønsker søker å kunne sette opp veiviserskilt av metall på trepåler. Arbeidet med merking ønskes utført sommeren 2022.

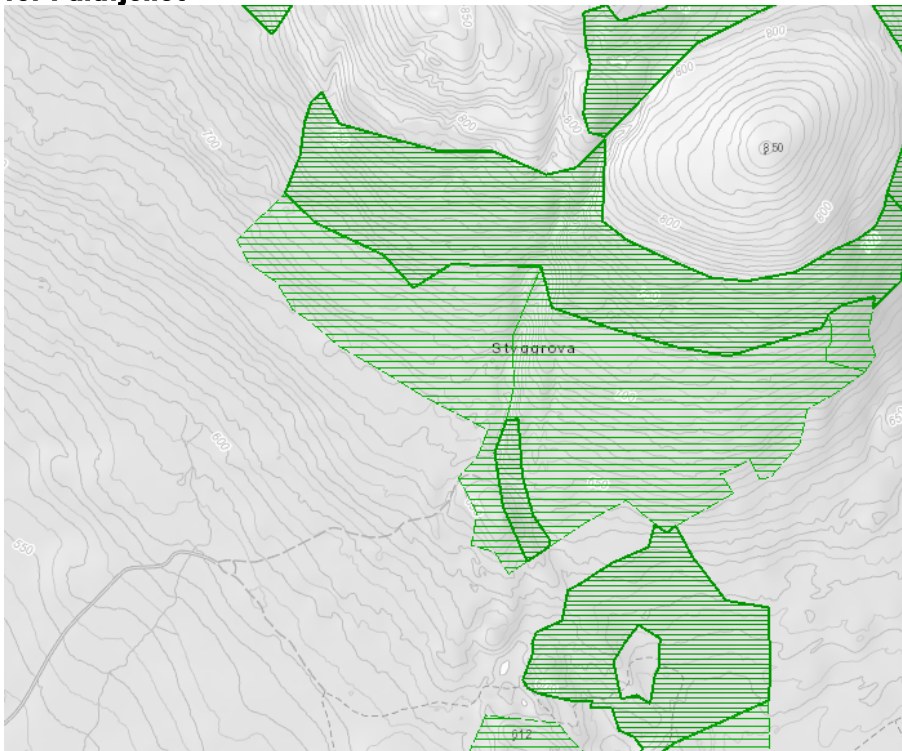
Nasjonalparkforvalter var på befarings langs den omsøkte stitraseen med Ljørdalen grendeutvalg den 3. juni. Langs traseen er det tegn til eldre stimerker som svak maling på steiner og oppbygde varder. Når stien passerer tregrensa blir den mer og mer utydelig i terrenget og stien tar flere retninger. Det er satt opp noen få eldre retningsskilt til Girstakken langs traseen.



Rød stiplet linje illustrerer omsøkt sti.



Nasjonalparkstyret for Fulufjellet



Grønne områder er registrerte naturtyper i området

Hjemmelsgrunnlag

Verneformål – forskrift

Formålet med Fulufjellet nasjonalpark er å bevare et stort naturområde som inneholder særegne, representative økosystem som er uten tyngre naturinngrep, herunder artsfattig fjellvegetasjon og artsrik barskog.

Videre er formålet med nasjonalparken å ta vare på:

- et inngrepsfritt skog- og fjellområde som en del av et stort, helhetlig og særpreget økosystem i grensetraktene
- storslåtte landskapsformer bl.a. med særpregede og blokkrike juv
- naturmangfoldet med et egenartet plante-, sopp- og dyreliv, herunder innslag av høyereliggende barskog med naturpreg, og med arter som; sjokoladekjuke og sibirkjuke
- kulturminne

Allmennheten skal gis anledning til uforstyrret opplevelse av naturen gjennom utøvelse av naturvennlig og enkelt friluftsliv med liten grad av teknisk tilrettelegging

I følge verneforskriften for Fulufjellet NP § 3 punkt skal ingen varig påvirkning av naturmiljø eller kulturminner finne sted i nasjonalparken, med mindre slik påvirkning er en forutsetning for å ivareta verneformålet. Området er vernet mot inngrep av enhver art, herunder oppføring av varige eller midlertidige innretninger(...), oppsetting av skilt, opparbeiding og merking av stier og løyper (jf. § 3 punkt 1.1). Videre er vegetasjon, herunder døde trær og busker, vernet mot all skade og ødeleggelse (...). Dyrelivet, herunder hi, reir, hekke-, yngle- og gyteplasser er vernet mot skade og unødvendig forstyrrelse (jf. § 3 punkt 2.1).



Nasjonalparkstyret for Fulufjellet

Bestemmelsene i § 3 punkt 1.1 er likevel ikke til hinder for vedlikehold av merkede stier, løyper, bruer, klopper og skilt.

Forvaltningsplan

Fulufjellet nasjonalpark skal forvaltes etter følgende målsettinger og prinsipper for ferdsel:

- Retten til fri ferdsel i utmark (Allemannsretten) gjelder innenfor Fulufjellet nasjonalpark.
- All ferdsel skal skje hensynsfullt og varsomt slik at ikke vegetasjon, dyreliv og kulturminner blir ødelagt, skadet eller unødig forstyrret, jf. også verneforskriftens § 3 punkt 5.1. Sporløs ferdsel og minimal forstyrrelse er nøkkelbegreper i denne sammenheng.
- Ferdsele skal forsøkes styrt utenom spesielt sårbare områder/forekomster.
- Fulufjellet nasjonalpark skal bidra positivt til livskvalitet, helse og trivsel for besøkere.

Vernebestemmelsene i § 3 punkt 1 er ikke til hinder for (generelle unntak):

- Vedlikehold av merkede stier, løyper, bruer, klopper og skilt, jf. verneforskriftens § 3 punkt 1.2.b.

Ordinært vedlikehold av eksisterende bruer, klopper, merkede stier og skilt er tillatt uten at det må søkes forvaltningsmyndigheten om tillatelse til dette. Kart i figur 2 viser stitraseer som er merket innenfor Fulufjellet nasjonalpark, så langt en har oversikt over. Dette er stier som er etablert og driftes i regi av Ljørådalen Grendeutvalg. Adgangen til vedlikehold av merkede stier er således knyttet til disse traseene.

Naturmangfoldloven

Forvaltningsmyndigheten skal vurdere konsekvensene av en dispensasjons i forhold til verneformål og verneverdier i området. De miljørettslige prinsippene i naturmangfoldloven (nml) §§ 8-12 (kunnskapsgrunnlag, føre-var prinsippet, samlet belastning på økosystemet, kostnader ved miljøforringelse bæres av tiltakshaver samt miljøforsvarlige teknikker og driftsmetoder) skal legges til grunn som retningslinjer ved utøvelse av offentlig myndighet.

Vurdering

I naturmangfoldloven § 8 heter det blant annet at offentlige beslutninger som berører naturmangfoldet så langt det er rimelig skal bygge på vitenskapelig kunnskap om arters bestandssituasjon, naturtypers utbredelse og økologiske tilstand, samt effekten av påvirkninger. Forvaltningsmyndigheten har god lokal og faglig kunnskap om verneområdet. Videre er det innhentet kunnskap fra Naturbase, Artsdatabanken og eksisterende kunnskap om områdets naturverdier som ble dokumentert i forbindelse med verneplanprosessen. Videre har vi ikke nyere artsregistreringer i området. Tiltaket berører den viktige naturtypen gammel barskog. Kunnskapsgrunnlag jf. nml. § 8 er med dette godt for å vurdere saken, og føre-var-prinsippet jf. 9 er ikke tillagt videre vekt.

Tilrettelegging av turmål ved merking av stier og skilting har positive sider ved å kanalisere ferdsel og motvirke at ferdselen sprer seg utover i terrenget. Samtidig vil flere velge å nytte seg av en merket sti. Dette øker ferdselen og kan medføre hardere slitasje på vegetasjon. Stien som



Nasjonalparkstyret for Fulufjellet

ønskes skiltet og merket er ikke registrert som en eksisterende sti i forvaltningsplanen for Fulufjellet nasjonalpark, men fremstår likevel som en veldig tydelig sti i terrenget og som bærer preg av å ha eksistert i lang tid og før vernetidspunktet i 2012.

Tiltaket antas ikke å være av en slik karakter at det påvirker kjerneområdene eller isolerte artsfunn (artsdatabanken) på en slik måte at det foreligger konflikt med verneverdiene (§ 9). Søknader om tilrettelegging vurderes konkret i hvert enkelt tilfelle, og forvalter anser ikke at den samlede belastningen av denne type tiltak vil påvirke naturverdier og verneformål negativt. En tydeligere merking vil i dette tilfellet være positivt for å motvirke at stitraseen enkelte steder vil spre seg utover i terrenget (§ 10). Prinsippene i § 11 (Kostnadene av miljøforringelse skal bæres av tiltakshaver) og 12 (Miljøforsvarlige teknikker og driftsmetoder) er vurdert, men ikke funnet relevante i denne sammenhengen.

Omsøkt tiltak ansees å være i tråd med verneforskriften og retningslinjer som er gitt i forvaltningsplanen for Fulufjellet nasjonalpark. All tilrettelegging krever grunneiers samtykke, og tillatelse til skilting og merking forutsetter at tiltakshaver/søker står ansvarlig for innhenting av tillatelse fra alle berørte grunneiere, innkjøp av skilt etter nasjonal standard, samt vedlikehold/utskifting av oppsatte skilt og vedlikehold av stier i form av klopplegging dersom økt ferdsel som følge av tilrettelegging fører til behov for denne type tiltak. Eventuelt behov for tilrettelegging i form av klopplegging skal behandles i egen søknad.

Konklusjon

Forvalter innstiller på å kunne definere omsøkt sti som en allerede eksisterende sti på lik linje som de eksisterende stiene omtalt i forvaltningsplanen for Fulufjellet nasjonalpark. Videre og på bakgrunn av vurderinger etter naturmangfoldloven §§ 8 til 12 og verneforskrifta, innstiller forvalter på å gi tillatelse på søknad om merking av sti og oppsetting av skilt til Girstakken.



Nasjonalparkstyret for Fulufjellet

Arkivsaksnummer:	2022/5129-1	Saksbehandler:	Henriette Othilie Bøe Kildahl	Dato:	19.05.2022
------------------	-------------	----------------	-------------------------------	-------	------------

Utvalg	Utvalgssak	Møtedato
Nasjonalparkstyret for Fulufjellet	23/2022	13.06.2022

Flytting av kontorsted for nasjonalparkforvalter - Fulufjellet NP og Fregn NR

Innstilling fra forvalter

Nasjonalparkstyret for Fulufjellet mener det vil være en faglig styrke og fordel, samtidig som at det vil være inspirerende for forvalter, å ha kontor plass i samme lokaler som Statens naturoppsyn, Norske Parker og Anno Museum. Etter en helhetlig vurdering, der det legges vekt på faglige forhold og faglig relasjon og positive synnergieffekter, vil styret anbefale at forvalters kontorsted flyttes fra kommunehuset til Gammelskula i Innbygda.

--- slutt på innstilling ---

Dokumenter i saken

- Styresak 17/2022 Orienterings- og drøftingssaker, siste punkt, i styremøtet 4. april 2022.

Saksopplysninger og vurdering

Kontorknutepunktet for Fulufjellet nasjonalpark og Fregn naturreservat er lokalisert til Innbygda i Trysil kommune, og forvalter har per i dag hatt kontor plass i kommunehuset Hagelund siden Nasjonalparkstyret for Fulufjellet fikk en forvalter i 100%-stilling. Forvalter har i dag et relevant fagmiljø rundt seg og får disponere et lite kontor i nær tilknytning til rådmannens stab. Kontoret er likevel dårlig egnet som et fast kontor på permanent basis med tanke på muligheter for utlufting og utsyn da eneste vindu på kontoret er svært lite, det kan ikke åpnes opp og det er plassert høyt opp på veggen noe som hinder utstyn. Et annet moment er at dagens kontor plassering gjør forvalter lite synlig for publikum, og det er vanskelig å arrangere møter eller få besøk grunnet dårlig kapasitet på tilgjengelig kontor og møterom i kommunehuset. Det finnes i dag ingen andre ledige kontorer i kommunehuset som forvalter kan benytte seg av. Forvalter orienterte om saken under styremøtet 4. april 2022 og ble bedt om å lage en sak på dette som kunne behandles elektronisk av styret.

Det er i utgangspunktet ment at nasjonalparkforvaltere skal ha kontor plass i «grønne» knutepunkter med et bredest mulig fagmiljø innenfor miljø- og utmarksforvaltning (andre verneområdeforvaltere, Statens naturoppsyn, fjellstyrer, kommuner etc.).

Forvalter har, i dialog med styreleder, sett på andre alternativer til kontor plassering. Et aktuelt lokale er Gammelskula i Innbygda som eies av Trysil kommune, men leies ut til Anno Museum. Gammelskula ligger i kort gåavstand til kommunehuset med sitt relevante fagmiljø i umiddelbar nærhet, og Anno Museum er positivt innstilt på å etablere et kontor felleskap bestående av Nasjonalparkstyret for Fulufjellet, Statens naturoppsyn, Norske Parker og Anno Museum. Dette



Nasjonalparkstyret for Fulufjellet

kan bli et spennende og inspirerende fagmiljø der man samler aktører med beslektede fagområder kan gi positive synnergieffekter.

Anno Museum tilbyr forvalter et romslig kontorrom på ca. 25 kvm med mulighet til å benytte kjøkken, spiserom, møterom, toaletter og fellesarealer. De tilgjengelige arealene i Gammelskule har et godt potensial for økt synlighet av Fulufjellet nasjonalpark og ligger godt tilrette for utvikling av informasjon og formidling ut til publikum.

Statens naturoppsyn vurderer også muligheten for samlokalisering med forvalter i Gammelskula, noe som vil være en faglig styrke på arbeidsplassen for nasjonalparkforvaltningen.

På bakgrunn av overnevnte, vurderer forvalter at det vil være en faglig styrke og fordel, samtidig som det vil være inspirerende, å ha kontorplass i samme lokaler som Statens naturoppsyn, Norske Parker og Anno Museum. Etter en helhetlig vurdering, der det legges vekt på faglige forhold og faglig relasjon og positive synnergieffekter, vil forvalter anbefale at nytt kontorsted flyttes fra kommunehuset til Gammelskula.



Arkivsaksnummer:	2022/5129-2	Saksbehandler:	Henriette Othilie Bøe Kildahl	Dato:	09.06.2022
------------------	-------------	----------------	-------------------------------	-------	------------

Utvalg	Utvalgssak	Møtedato
Nasjonalparkstyret for Fulufjellet	24/2022	13.06.2022

Orienterings- og drøftingssaker - Styremøtet 13.06.2022

Innstilling fra forvalter

Nasjonalparkstyret tar de framlagte orienteringssakene til etterretning.

--- slutt på innstilling ---

Saksopplysninger og vurdering

Følgende saker legges frem til orientering:

- Folkemøte i Ljørdalen den 24. mai 2022.
- Markering av Fulufjellet NP 10 år.
- Befaring av stiene ved Brynflået 24. mai 2022.
- Tiltak 2022 – Status og framdrift.
- Diverse møtevirksomhet og samlinger siden forrige styremøte.

Utvalg	Utvalgssak	Møtedato
Nasjonalparkstyret for Fulufjellet	25/2022	13.06.2022

Referatsaker – Styremøtet 13.06.2022

RS 1272022 Godkjent protokoll fra styremøte i NP-styret for Fulufjellet 04.04.2022.

RS 13/2022 Delegering av myndighet etter naturmangfoldloven § 73 fjerde ledd.



**Nasjonalparkstyret
for Fulufjellet**

Utvalg	Utvalgssak	Møtedato
Nasjonalparkstyret for Fulufjellet	26/2022	13.06.2022

Eventuelt