

Møteinnkalling

Utvalg: **Nasjonalparkstyret for Fulufjellet**
Møtested: KS-salen, Kommunehuset Hagelund i Trysil
Dato: 15.04.2016
Tidspunkt: 12:30

Eventuelt forfall må meldes snarest på tlf. xxxx. Vararepresentanter møter etter nærmere beskjed.

Saksliste

Utvalgs- saksnr	Innhold	Lukket	Arkiv- saksnr
ST 12/16	Godkjenning av protokoll, møteinnkalling og saksliste		2003/3944
ST 13/16	Orienterings- og drøftingssaker - møte 15.04.2016		2016/1461
ST 14/16	Søknad om organisert ferdsel i Fulufjellet nasjonalpark - Ljøratunet og Fulufjellet Alpinsenter AS		2016/1144
ST 15/16	Revidering av fremdriftsplan for Nasjonalparkstyret for Fulufjellet		2016/1461
ST 16/16	Felles kartbrosjyre for Fulufjellet nasjonalpark og Fulufjällets nationalpark		2016/2631
ST 17/16	Eventuelt		2003/3944

Arkivsaksnr: 2016/1461-0

Saksbehandler: Henriette Othilie Bøe Kildahl

Dato: 07.04.2016

Utvalg	Utvalgssak	Møtedato
Nasjonalparkstyret for Fulufjellet	13/16	15.04.2016

Orienteringssaker - møte 15.04.2016

Vedlegg

- 1 Utkast til vedlikeholdsplan for veien til Storbekåsåsen

Forvalters innstilling

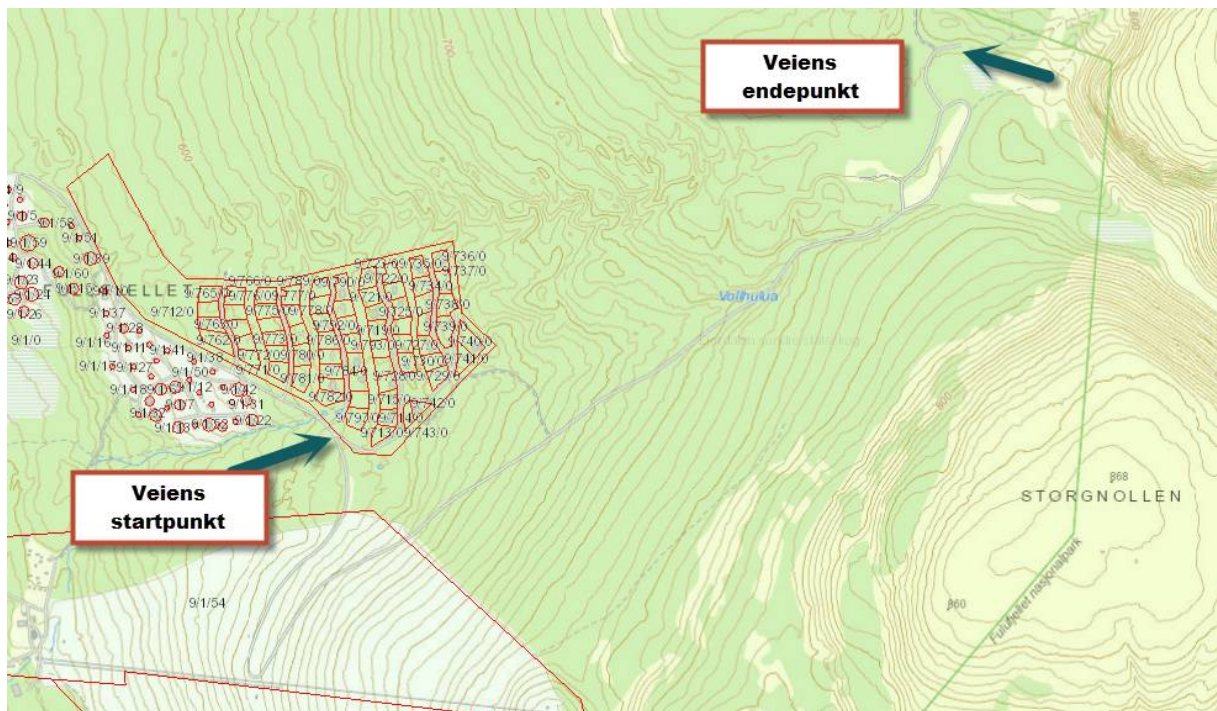
Nasjonalparkstyret for Fulufjellet tar de fremlagte orienteringssakene til etterretning.

Saksopplysninger

- Referat fra møte med Miljødirektoratet ang. stillingsressursen til forvalter for Fulufjellet og kontorknutepunkt.
- Orientering om framdrift på tiltak som skal utføres i 2016.
- Fra Statskog SF: Utkast til vedlikeholdsplan for veien opp til Storbekåsåsen.
- Henvendelse fra Ljørdalsdagakomiteen 2016 om annonse for Nasjonalparkstyret for Fulufjellet i programbladet til Ljøddalsdaga.
- Henvendelse fra Naturum Fulufjället/Länsstyrelsen Dalarna om å arrangere Fulufjellets forskningsseminar 2016.
- Midler/ressurser gjennom bestillingsdialogen.

Vedlikeholdsplan vei i Fulufjellet Nasjonalpark.

Planen gjelder for strekningen fra Fulufjellet hytteområde og inn til innfallporten for nasjonalparken i Storbekksåsen.



Strekningen fra Fulufjellet hytteområde og opp til enden på veien inkl rundkjøring innerst er ca. 3 km.

Estimerte kostnader neste 10-års periode:

2016-2020: Kantklipping , grusing og årlig høvling : $6000+35000+20000=61000$

2020-2025: Kantklipping, grusing, grøfterensking og årlig høvling: $6500+40000+10000+22000 = 78500$

Dette gir en årlig gjennomsnittskostnad på 13950,- som tilsvarer 4,65 kr/meter

Disse er parter i planen:

Statskog SF er grunneier. Har et mindre behov for veien, da det er et høyereliggende område, med lite tilgjengelige skogressurser. Bidrar for tilrettelegging friluftsliv.

Fulufjellet Alpinsenter AS er fester av areal til hytteutbygging samt areal til alpinanlegg. Vei gjennom alpinanlegget inngår i aktuell veistrekning , og har vedlikeholdsansvar gjennom gml festekontrakt.

Nasjonalparkstyret for Fulufjellet : Fulufjellet Nasjonalpark opprettet 2012. Tilrettelegger for bruk av nasjonalparken, herunder skilting og framkommelighet for ulike brukergrupper. Nasjonalparken fører til økt bruk og slitasje av aktuell veistrekning.

Fordeling av kostnader:

Statskog SF 25%

Fulufjellet Alpinsenter 25%

Nasjonalparkstyret for Fulufjellet 50%

Elverum 04.12.2015

Sæming Hagen

seniorkonsulent eiendom | 990 95 106



Hei

Ja, det er Statskog som bestiller vedlikeholdet hos entreprenør

Fulufjellet ble informert om forslag til plan i første halvdel av desember. Ikke fått tilbakemelding

Regel er at vi ber om pristilbud fra flere. Nordnes i Fulufjellet er en av aktørene, men vi har også brukt 2 andre aktører siste året.

Når tiltaket gjøres er litt avhengig av hvilke type tiltak, samt værforhold, og nedbørsmengde. Så det er vanskelig å legge en eksakt plan for det, men en kan i hvert fall sette om hvilken mnd det er planlagt.

Vi prates !

Sæming Hagen

seniorkonsulent eiendom



tel 990 95 106

www.statskog.no

Fra: Kildahl, Henriette Othilie Bøe [<mailto:fmhehobk@fylkesmannen.no>]
Sendt: 1. april 2016 13:46
Til: Hagen Sæming
Emne: SV: Vedlikeholdsplan vei Fulufjellet

Hei og vel overstått påske,

Deres oversendte utkast til en vedlikeholdsplan for veien opp til Storbekkåsen skal behandles i styremøte 15. april.

Jeg skulle gjerne hatt noen flere opplysninger for å få saken belyst for styret:

- Er det Statskog som grunneier som tar på seg ansvaret med å gjennomføre vedlikeholdet på veien, eller er det Fulufjellet Alpinsenter?
- Er Fulufjellet Alpinsenter også informert om utkastet til vedlikeholdsplanen og den foreslått kostnadsfordeling?
- Det bør trolig også lages en avtale på dette vedlikeholdet (hvis det ikke allerede finnes en avtale), tar Statskog seg av dette?
- Når regner man med å gjennomføre det årlige vedlikeholdet?

Vennlig hilsen

Henriette Bøe Kildahl
Nasjonalparkforvalter

Nasjonalparkstyret for Fulufjellet
Nasjonalparkstyret for Femundsmarka og Gutulia

Arkivsaksnr: 2016/1144-0

Saksbehandler: Henriette Othilie Bøe Kildahl

Dato: 07.04.2016

Utvalg	Utvalgssak	Møtedato
Nasjonalparkstyret for Fulufjellet	14/16	15.04.2016

Søknad om organisert ferdsel i Fulufjellet nasjonalpark - Ljøratunet og Fulufjellet Alpinsenter AS

Forvalters innstilling

Nasjonalparkstyret for Fulufjellet finner å kunne gi deg dispensasjon fra verneforskrifta for Fulufjellet nasjonalpark, § 3 punk 5.2, for å gjennomføre Fulufjellsrøya i august 2016. Dispensasjonen gis på følgende vilkår:

1. Tillatelsen gjelder for august 2016.
2. Løpet skal følge eksisterende stier i Brynflået så langt det er mulig, slik som omsøkt.
3. Det må legges vekt på å unngå forurensning og forsøpling. Eventuelt søppel og avfall skal fjernes fra området etter løpet og tas med ut av nasjonalparken og deponeres på godkjent sted. Merkebånd skal fjernes så raskt som mulig etter arrangementet o ginnen 31. august 2016.
4. Det skal ikke brukes motorisert kjøretøy i verneområdet i forbindelse med arrangementet med mindre det oppstår en akutt skadesituasjon.
5. Tiltakshaver av arrangementet er ansvarlig for at arrangementet foregår skånsomt for natur og vilt.
6. Tiltakshaver skal til enhver tid følge eventuelle anvisninger som forvaltningsmyndigheten og SNO gir for å ivareta verneformålet.
7. Forvaltningsmyndighet forutsetter at tiltakshaver informerer turdeltakerne om ovenstående vilkår.
8. En oversikt over antall deltakere under årets arrangement skal sendes til nasjonalparkstyret innen 1. september 2016.

Saksopplysninger

Dokumenter i sak:

- Søknad fra Ljøratunet AS og AS Fulufjellet v/ May Bråtalen av 04.02.2016.

Søknaden er vurdert i henhold til:

- Naturmangfoldloven av 19. juni 2009.
- Verneforskrift for Fulufjellet nasjonalpark av 27. april 2012.
- Utkastet til forvaltningsplanen for Fulufjellet nasjonalpark.
- Protokoll fra styremøte nasjonalparkstyret den 23. mars 2015, sak 20/2015.

Søknaden:

Ljøratunet AS og AS Fulufjellet søker om tillatelse til organisert ferdsel i Fulufjellet nasjonalpark. Ferdselen vil omfatte arrangementet «Fulufjellsrøya», en fjellmarsj for damer i alle aldre. Det fremgår i søknaden at det var 70 deltakere i 2013, 40 deltakere i 2014 og 60 deltaker i 2015. Søker opplyser at de håper deltakerantallet vil øke til ca. 150-200 personer. Likevel presiserer søker at de ikke ønsker et alt for stort arrangement, dette for å ivareta den hyggelige rammen rundt arrangementet.

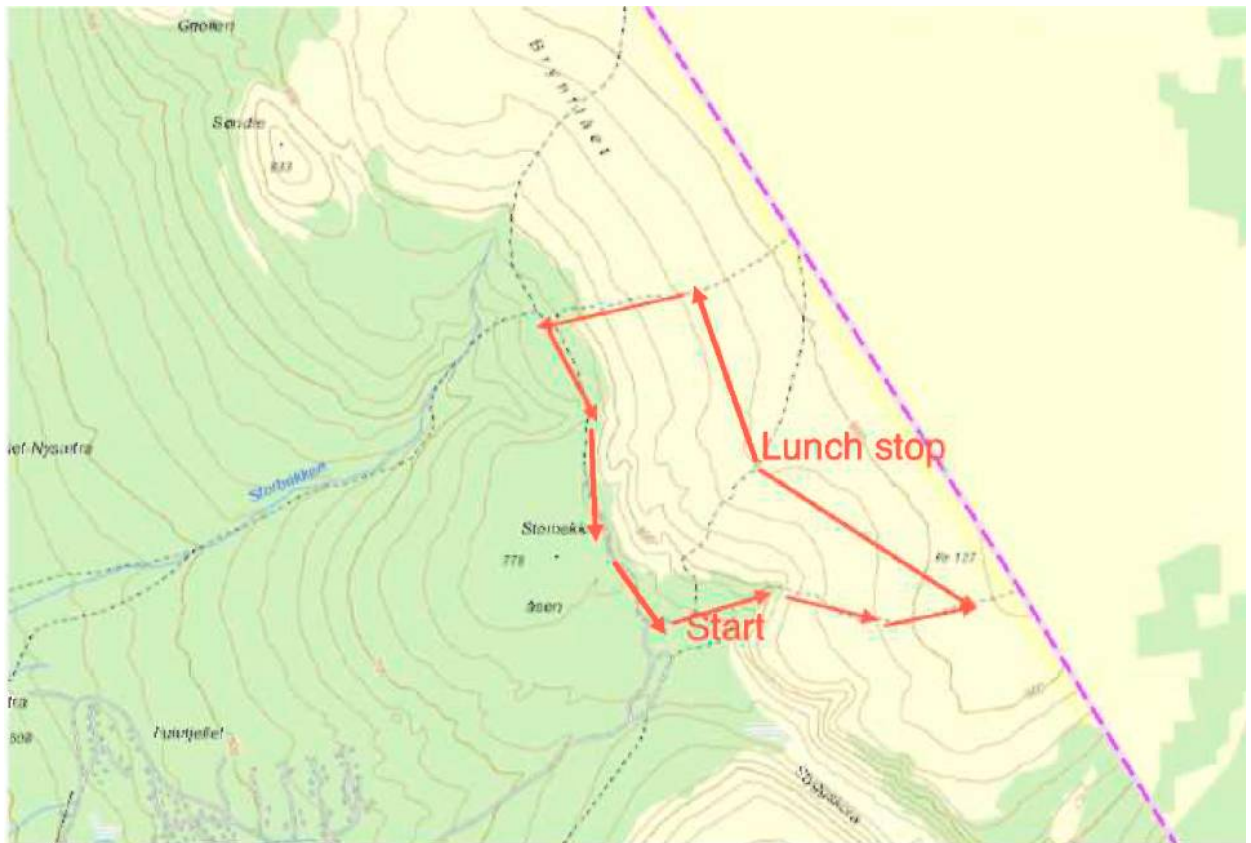
Formålet med Fulufjellsrøya er å skape en tradisjonsaktivitet som bedriftene Fulufjellet og Ljøratunet er tjent med, samtidig som at de vil vise frem den vakre naturen som er i området. Ved å vise frem naturen i en slik setting mener søker at flere vil ta turen til nasjonalparken ved senere anledninger, noe som vil være positivt for bedriftene og Ljørdalen.

Når det gjelder gjennomføring av arrangementet går følgende frem i søknaden:

«I forkant av marsjen går vi som er arrangører opp løypen og markerer løypen med løypebånd slik at deltakerne vet hvor de skal gå. Under marsjen går deltakere fra Norsk Folkehjelp som baktropp for å være i nærheten hvis det skulle oppstå skader. De plukker i den forbindelse også opp evt. gjenglemte ting på fjellet (det har ikke vært noe så langt). På et fast sted serveres det lunsj til deltakerne. Denne lunsjen er båret opp av arrangører og arrangører sikrer også at det ikke blir liggende igjen noe på stedet etter at deltakerne har gått videre. I etterkant av arrangementet går arrangøren igjennom løypa for å ta inn løypebånd samt se etter at det ikke ligger noe igjen i naturen».

«Dette sikrer at det ikke er skadelig for naturen på noen måte med tanke på forurensning. Slik Fulufjellsrøya arrangeres i dag ser vi ikke at dette kan være til skade for naturen på noen måte».

Fulufjellsrøya er planlagt arrangert 20. august 2016. Traseen starter ved Storbekåsene og går så en runde på Brynflået sør i nasjonalparken. På bakgrunn av opplysninger om denne traseen i fjorårets søknad fra AS Ljøratunet, legges følgende opplysninger til grunn også for årets søknad; deler av traseen går på allerede oppgatte stier, men traseen lengst øst, dvs. til og fra lunsjpunktet, er ikke oppgatte stier.



Figur 1: Kart over traseen til Fulufjellsrøya i Fulufjellet nasjonalpark. Traseen går langs Brynflået sør i nasjonalparken.

Verneforskrift og verneformål

Formålet med opprettelsen av Fulufjellet nasjonalpark er å bevare et stort naturområde som inneholder særegne, representative økosystem som er uten tyngre naturinngrep, herunder artsfattig fjellvegetasjon og artsrik barskog, jf. verneforskriftens § 1.

Videre er formålet med nasjonalparken å ta vare på:

- et inngrepsfritt skog- og fjellområde som en del av et stort, helhetlig og særpreget økosystem i grensetraktene
- storslåtte landskapsformer bl.a. med særpregede og blokkrike juv
- naturmangfoldet med et egenartet plante-, sopp- og dyreliv, herunder innslag av høyereliggende barskog med naturpreg, og med arter som; sjokoladekjuke og sibirkjuke
- kulturminner.

Allmennheten skal gis anledning til uforstyrret opplevelse av naturen gjennom utøvelse av naturvennlig og enkelt friluftsliv med liten grad av teknisk tilrettelegging.

I følge verneforskrifta § 3 punkt 5.1 skal all ferdsel skje varsomt og ta hensyn til vegetasjon, dyreliv og kulturminner.

I § 3 punkt 5.2 i verneforskrifta er ordlyden: «Bestemmelsene i denne forskrifta er ikke til hinder for organisert turvirksomhet til fots så lenge naturmiljø ikke blir skadelidende. Organisert ferdsel og ferdselsformer som kan skade naturmiljø må ha særskilt tillatelse av forvaltningsmyndigheten».

Arrangering av Fulufjellsrøya i regi av AS Fulufjellet og Ljøratunet AS kommer inn under bestemmelsen om organisert ferdsel.

Ifølge naturmangfoldlovens § 7 skal prinsippene i §§ 8-12 legges til grunn som retningslinjer ved utøving av offentlig myndighet og vurderingen skal fremgå av beslutningen.

Vurdering

Stortingsmelding nr. 62 (1991-92), Ny landsplan for nasjonalparker og andre større verneområder i Norge, åpnet for en viss turistmessig bruk av de nasjonalparkene som tåler det under den forutsetning at de nasjonale rammene ble fulgt opp i forvaltningsplaner for det enkelte område.

I utkastet til forvaltningsplanen for Fulufjellet nasjonalpark pkt. 4.4, defineres organisert ferdsel som «*Ferdsel der en planlegger, koordinerer eller arrangerer en aktivitet som er kunngjort/markedsført på forhånd*». Derimot presiserer forvaltningsplanen blant annet at organisert ferdsel til fots ikke er søknadspliktig, forutsatt at denne ikke på noen måte skader naturmiljøet. I stor grad blir det opp til den enkelte «tiltakshavers» skjønn å vurdere om aktiviteten vil skade naturmiljøet. Tiltakshaver av Fulufjellsrøya presiserer i sin søknad at arrangementet ikke er til skade for naturmiljø på noen måte. Derimot ønsker nasjonalparkstyret å ha en oversikt over den organiserte ferdselen i Fulufjellet, og av den grunn ble det besluttet under styremøtet 23.03.2015, sak 20/2015, at arrangøren må søke om dispensasjon til å gjennomføre Fulufjellsrøya.

Det forventes en økt interesse rundt nasjonalparker i Norge, derfor er det i første rekke faren for uheldig markslitasje og forstyrrelser av dyrelivet som gjør at slike organiserte opplegg og store arrangementer er underlagt søknadsplikt. Bestemmelsen skal ikke tolkes som om det er et forbud mot slik aktivitet, men sikrer at nasjonalparkstyret får en oversikt over omfanget av ønsket og gjennomført aktivitet. Videre sikrer søknadsplikten muligheten for dialog mellom nasjonalparkstyret og tiltakshaver.

I naturmangfoldlovens § 8 heter det blant annet at offentlige beslutninger som berører naturmangfoldet så langt det er rimelig skal bygge på vitenskapelig kunnskap om arters bestandssituasjon, naturtypers utbredelse og økologiske tilstand, samt effekten av påvirkninger. Fulufjellsrøya skal følge allerede etablerte stier gjennom store deler av traseen. Søk i naturbase viser at den svært viktige naturtypen «gammel barskog» er registrert langs den nordvestlige delen av traseen som går på etablerte stier. Med bakgrunn i naturbase og naturfaglig sammenstilling- og registreringsmateriale som ble utarbeidet i forbindelse med verneplanprosessen for Fulufjellet, vurderes kunnskapen om dette området og konsekvensene av den omsøkte organiserte ferdselen til å være tilstrekkelig slik at det ikke er nødvendig å innhente ny kunnskap om dette. Naturmangfoldlovens § 9 om føre-var-prinsippet tillegges derfor liten vekt i denne saken.

I henhold til naturmangfoldlovens § 10 skal en påvirkning av et økosystem vurderes ut fra den samlede belastningen som økosystemet er eller vil bli utsatt for. Per i dag er det ikke lagt opp til en sonefordeling i Fulufjellet nasjonalpark, og det er foreløpig ikke utarbeidet noen besøksstrategi for området. Det er derfor nødvendig å kontinuerlig vurdere hvilken påvirkning

organisert ferdsel og annen turistvirksomhet har på Fulufjellet nasjonalpark. Dette for å kunne vurdere om slik ferdsel *kan* ha negativ påvirkning på naturmiljøet isolert sett eller gjennom samlet belastning, jf. nml. § 10. På nåværende tidspunkt har forvalter ingen kjennskap til andre arrangementer innenfor nasjonalparken, en kan derfor ikke se at den samlede belastningen på området vil bli for stort i 2015. I nasjonalparken skal det kunne utøves tradisjonelt friluftsliv, men hvor stor den samla belastningen kan være og hvor mye aktivitet nasjonalparken tåler må til enhver tid vurderes, jf. nml. §§ 9 og 10.

Tiltaket vurderes til å være miljøforsvarlig med bakgrunn i at fjellmarsjen stort sett skal gå på allerede etablerte stier, og det at traseen midlertidig merkes kan være med på å kanalisere ferdselen slik at aktiviteten ikke kommer i konflikt med naturverdier. En forutsetter at tiltakshaver rydder traseen for merker og annen søppel for å unngå forsøpling og eventuelt andre skader på naturmangfoldet. Fulufjellsrøya foregår for så vidt sent på sommeren slik at det ikke er i nødvendig konflikt i forhold til hekke- og yngletid for fugler og dyr, jf. nml. § 12 om miljøforsvarlig teknikker og driftsmåter. Naturmangfoldlovens § 11 vurderes ikke som relevant i denne sammenhengen.

Arkivsaksnr: 2016/1461-0

Saksbehandler: Henriette Othilie Bøe Kildahl

Dato: 08.04.2016

Utvalg	Utvalgssak	Møtedato
Nasjonalparkstyret for Fulufjellet	15/16	15.04.2016

Revidering av fremdriftsplan for Nasjonalparkstyret for Fulufjellet

Vedlegg

- 1 Fremdriftsplan for Nasjonalparkstyret for Fulufjellet 2016

Forvalters innstilling

Vedlagt utkast til fremdriftsplan for Nasjonalparkstyret for Fulufjellet legges frem for styret til diskusjon.

Dokumenter i sak

- Fremdriftsplan vedtatt 24. september 2014.
- Forslag til revidert fremdriftsplan for 2016.

Saksopplysninger og vurdering

Nasjonalparkstyret vedtok en fremdriftsplan for styrets arbeid den 24. september 2014. Det er nå behov for å revidere fremdriftsplanen da en del oppgaver er fullført og fordi det har tilkommet nye prosjekter og arbeidsoppgaver for styret. Under styremøtet 30. november 2015 gjorde styret følgende vedtak på bakgrunn av saksopplysninger i sak 35/2015:





«Nasjonalparkstyret har behov for minst 75 % av forvalters arbeidsressurser i 2016. Resterende arbeidsressurser kan benyttes av nasjonalparkstyret for Femundsmarka og Gutulia».

På bakgrunn av overnevnte vedtak og Nasjonalparkstyret for Femundsmarka og Gutulia sine behov for ressurser til å utarbeide forvaltningsplanen for Gutulia og gjennomføring av tiltak i Gutulia, har forvalter laget et forslag til en revidert fremdriftsplan for 2016, se vedlegg til sak.

Utkast til fremdriftsplan for Nasjonalparkstyret for Fulufjellet 2016

Fremdriftsplan Fulufjellet 2016	Jan	Feb	Mar	Apr	Mai	Jun	Jul	Aug	Sep	Okt	Nov	Des
Styremøter												
Administrativt kontaktutvalg – jevnlig kontakt												
Faglig rådgivende utvalg – jevnlig kontakt (formelt møte i januar)												
Forvalterforum												
Fulufjellets forskningsseminar 2016												
Studietur												
Bestillingsmøte SNO												
Saksbehandling, utsending av saker, informasjonsvirksomhet og befaringer - løpende												
Årsrapport 2015												
Ferdigstille forvaltningsplan Fulufjellet												
Besøksstrategi Fulufjellet (følge tidsplan i prosjektplanen og kontakt med länsstyrelsen)												
Rapportering til Interreg												
Drifte hjemmeside - løpende												
Forvaltningsplan Gutulia												
Planlegging og gjennomføring av tiltak												
Brukerundersøkelse												
Sårbarhetsanalyse												
Felles kartbrosjyre med Länsstyrelsen												
Ferdigstille hoved-innfallsportal på Storbekåsén												
Felles grenseoverskridende grafisk profil (oppstartsmøte med M.dir. og Naturvårdsverket)												
Åpen seter i Gutulia og skjøtsel på Gutulivollen												
Bestilling SNO												
Registrering bygg og anlegg												
Motorferdsel												

Fargeforklaring:

-  Aktuell måned for gjennomføring
-  Løpende arbeid, gjennomføres etter behov
-  Avventer inntil videre avklaring
-  Oppgaver for Nasjonalparkstyret for Femundsmarka og Gutulia

Arkivsaksnr: 2016/2631-0

Saksbehandler: Henriette Othilie Bøe Kildahl

Dato: 08.04.2016

Utvalg	Utvalgssak	Møtedato
Nasjonalparkstyret for Fulufjellet	16/16	15.04.2016

Felles kartbrosjyre for Fulufjellet nasjonalpark og Fulufjällets nationalpark

Forvalters innstilling

Nasjonalparkstyret godkjenner det fremlagte utkastet til en kartbrosjyre for Fulufjellet nasjonalpark og Fulufjällets nationalpark.

Forvalter iverksetter korrektur, omformuleringer av enkelte setninger og andre mindre endringer i kartbrosjyren, oversetting og trykking.

Dokumenter i sak

- Utkast til kartbrosjyre for Fulufjellet nasjonalpark og Fulufjällets nationalpark

Saksopplysninger og vurdering

Nasjonalparkforvalter har i samarbeid med Länsstyrelsen Dalarna utarbeidet et utkast til en kartbrosjyre for Fulufjellet nasjonalpark og Fulufjällets nationalpark. Kartbrosjyren er ikke i tråd med den nylig publiserte malen til Miljødirektoratet. Likevel, forvalter tilrår styret å anvende det foreliggende utkast da det er lagt ned mye arbeide med utarbeidelsen av kartbrosjyren. Det er også viktig at styret har en kartbrosjyre tilgjengelig for interesserte, som et tilbud for de som ønsker informasjon om de to nasjonalparkene i Fulufjellet og om stier og informasjonspunkter som finnes der. Forvalter ser på utkastet som en midlertidig kartbrosjyre som etter hvert vil bli erstattet av en ny kartbrosjyre som er i tråd med Miljødirektoratets mal og den kommende besøksstrategien for Fulufjellet.

Nasjonalparkstyret har satt av kr. 30.000,- til dette tiltaket. Brosjyren må blant annet trykkes opp og oversettes til norsk, tysk og engelsk.