



Nasjonalparkstyret
for Fulufjellet

Møte i Rådgivende utvalg 2023

27. mars - Innbygda





Agenda

Møteleder: styreleder Erik Sletten

Referent: NP-forvalter Henriette Kildahl

1. Velkommen
2. Hva har skjedd siden sist møte i RU?
3. Tildeling av midler og aktuelle planer for 2023.
4. Runde rundt bordet – Innspill og spørsmål fra RU til styret og forvaltninga.
 - a) Hvordan ser din organisasjon på forvaltningen av Fulufjellet NP, sett fra deres område/fagfelt?

1. Velkommen

Åpning av møtet v/ styreleder



Nasjonalparkstyret for Fulufjellet



Rolle	Ordinært medlem	Varamedlem	Representerer
styreleder	Erik Sletten (SP)	Ole André Storsnes (SP)	Trysil kommune
nestleder	Elisabeth Sakrisson (AP)	Stine Akre (SV)	Trysil kommune
styremedlem	Anne Thoresen (AP)	Bjørnar Tollan Jordet (SV)	Innlandet fylkeskommune

Forvalte Fulufjellet NP og Fregn NR i samsvar med internasjonale forpliktelser, nml. og verneforskrifter.

Ansvar for helhetlig og kunnskapsbasert forvaltning av verneområdene og ivaretagelse av verneverdier/verneformål.

Rådgivende utvalg

- Oppnevnt av styret for 2022-2025 og har som hovedformål å
- sikre samhandling mellom forvaltningsmyndigheten og alle aktørene som representerer ulike brukerinteresser i verneområdene.
- fungere som en støttegruppe for nasjonalparkstyre/nasjonalparkforvalter.
- ikke håndtere enkeltsaker, men gi råd om overordnede strategier.
- bidra med lokalkunnskap, innspill om og drøfte saker, saker knyttet til forvaltning, bruk og utvikling av verneområdene.

Organ	Representant
Forum for natur og friluftsliv Morten Aas	1
Birdlife Ole Petter Blestad (medlem), Bjørn Tore Bekken (vara)	1
Ljørdalen Jakt- og fiskeforening Magnus Enger	1
Villa Fregn Per Guttorm Skaaret	1
Fulufjellet AS Cindy Floden (medlem), Jan-Erik Nordnes (vara)	1
Norske Parker Trym Holt Rudshaug	1
Statskog SF Ansgar Johannessen (medlem), Sæming Hagen (vara)	1
Ljørdalen Utmarkslag Jonny Holmstrøm (medlem), John T. Stallvik (vara)	1
Ljørdalen Grendeutvalg Trine Nome (medlem), Trygve Opseth (vara)	1
Fregn Turlag Live Skaaret	1
Destinasjon Trysil Ida Dyreng	1

**2. Hva har skjedd
siden sist møte i RU?**

www.fulufjelletnasjonalpark.no





Fulufjellet
nasjonalpark

Plan for skilt og innfallsporter

- Nå på høring (frist 5. april).



Nasjonalparkstyret
for Fulufjellet

07/03/2023 UTKAST

UTKAST - Plan for skilt og innfallsporter

Fulufjellet nasjonalpark



Foto: Trygve Opseth



110.000 besøkende

Regler i nasjonalparkene

Rules in the National Parks

Soner i Sverige Zones in Sweden	I	II	III	IV	Norge Norway
Overnatting Spending the night	✓	✓	✓	X	✓
Tenne bål Make bonfire	✓	✓	✓	✓	✓
Sykling Cycling	X	X	X	X	X
Hesteridning Riding	X	X	X	X	✓
Fly drone Flying drone	X	X	X	X	X
Fiske Fishing	X	X	✓	X	✓
Jakt Hunting	X	✓	✓	X	✓

✓ Tillatt
Permitted

X Ikke tillatt
Not permitted

✓ Tillatt i enkelte tilfeller
Permitted under certain conditions

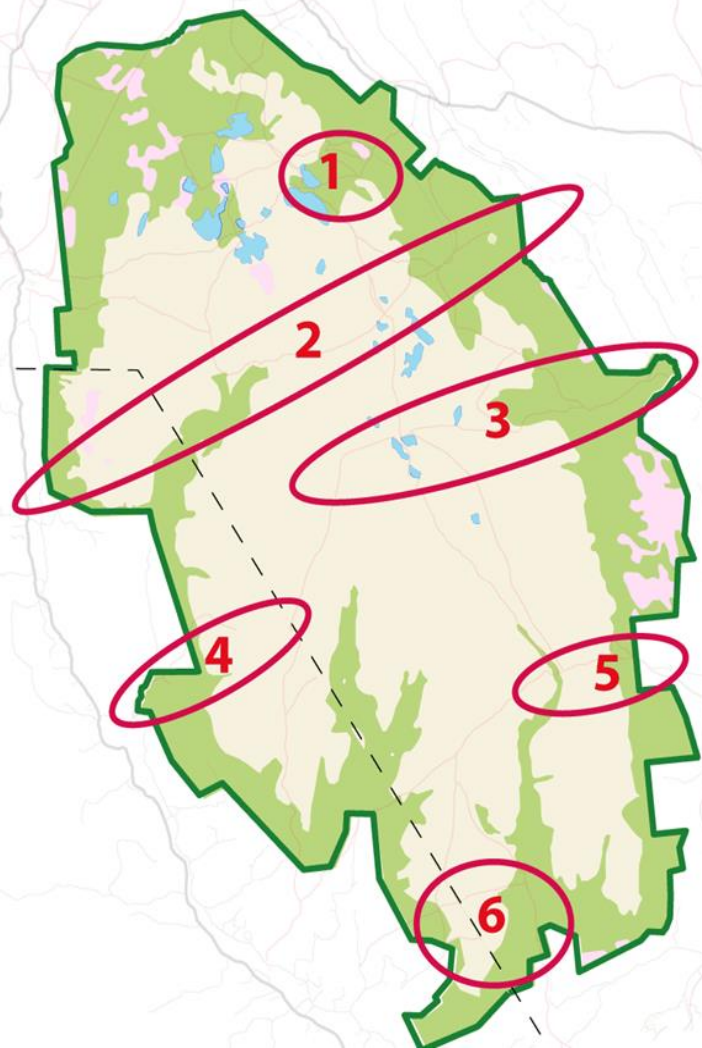
Fulufjellet -

Ett fjell, med to nasjonalparker og forskjellig utgangspunkt for ressurser og forvaltning

Parkeringsvakter på plass vid Fulufjället – tre kilometer långa bilköer till entrén | SVT Nyheter

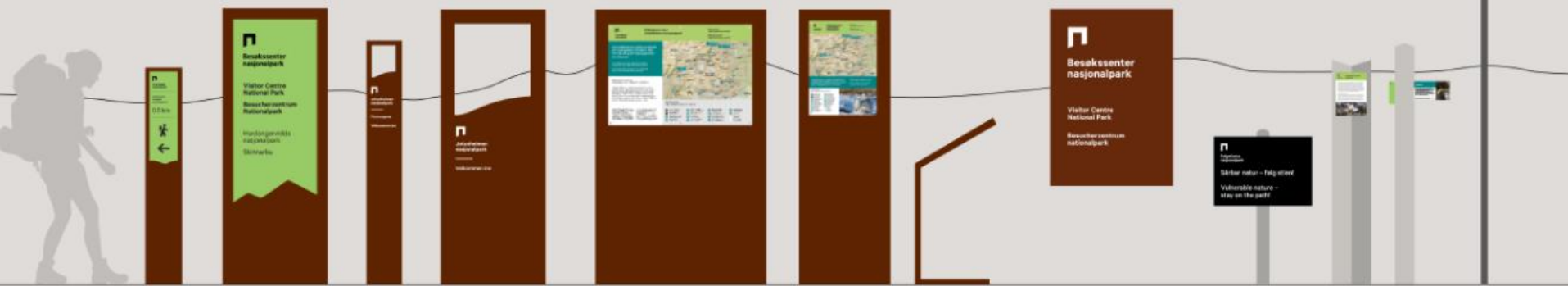
9.000 besøkende

Planens mål og forankring



Delmål	Strategiske grep
<p>VERNEVERDIER Øke forståelsen for vernet og for verne- og kul turverdiene, blant lokal befolkning og besøkende, og sikre at disse verdiene ikke blir påvirket negativt av besøkende.</p>	<ol style="list-style-type: none"> 1. Kanalisere besøkende, først og fremst til områder som kan tåle høyt besøkstrykk. 2. Skape gode ambassadører for Fulufjellet gjennom å formidle kunnskap om natur- og kulturarv i verneområdene slik at flest mulig får en forståelse for, innsyn i og opplevelse av områdets kvaliteter.
<p>VERDISKAPING Øke antall besøkende som blir lenger i og i randsonen til Fulufjellet og bidra til å skape vekst og positiv utvikling for det lokale næringslivet.</p>	<ol style="list-style-type: none"> 1. Øke kunnskap om og synlighet av Fulufjellets nasjonalparker. 2. Rolleavklaring og samordning i forhold til næringsliv generelt og reiseliv. 3. Skape flere reiseanledninger til Fulufjellet, gjennom å informere og etablere/videreutvikle besøksmål/attraksjoner i fokusområdene/soneinndelingen.
<p>BESØKENDE Bidra til at de besøkende får en god totalopplevelse av oppholdet i randsonen og på turen i Fulufjellets nasjonalparker.</p>	<ol style="list-style-type: none"> 1. Sikre gode opplevelser for de besøkende gjennom høy kvalitet på tilretteleggingen og informasjonen på alle møtepunkter mellom besøkende og Fulufjellet. 2. Utarbeide et felles budskap/en felles merkevare for Fulufjellets nasjonalparker som løfter frem det spesielle med Fulufjellet.

Skiltmal/skiltsystem



Eksempler på skilt der symbol 640.30 er brukt:

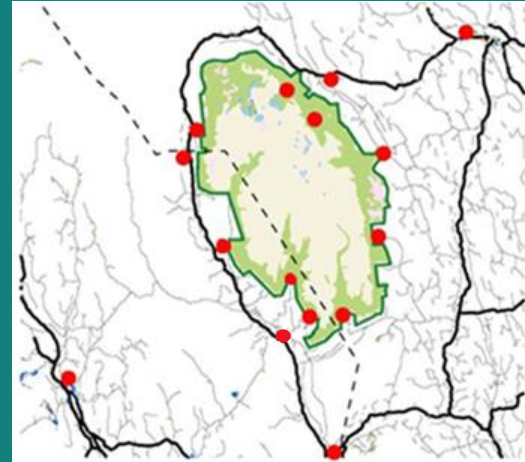


Merkehåndboka skal benyttes ved stimerking



Fulufjellet
nasjonalpark

Informasjonspunkter ved naturlige knutepunkt og rasteplasser

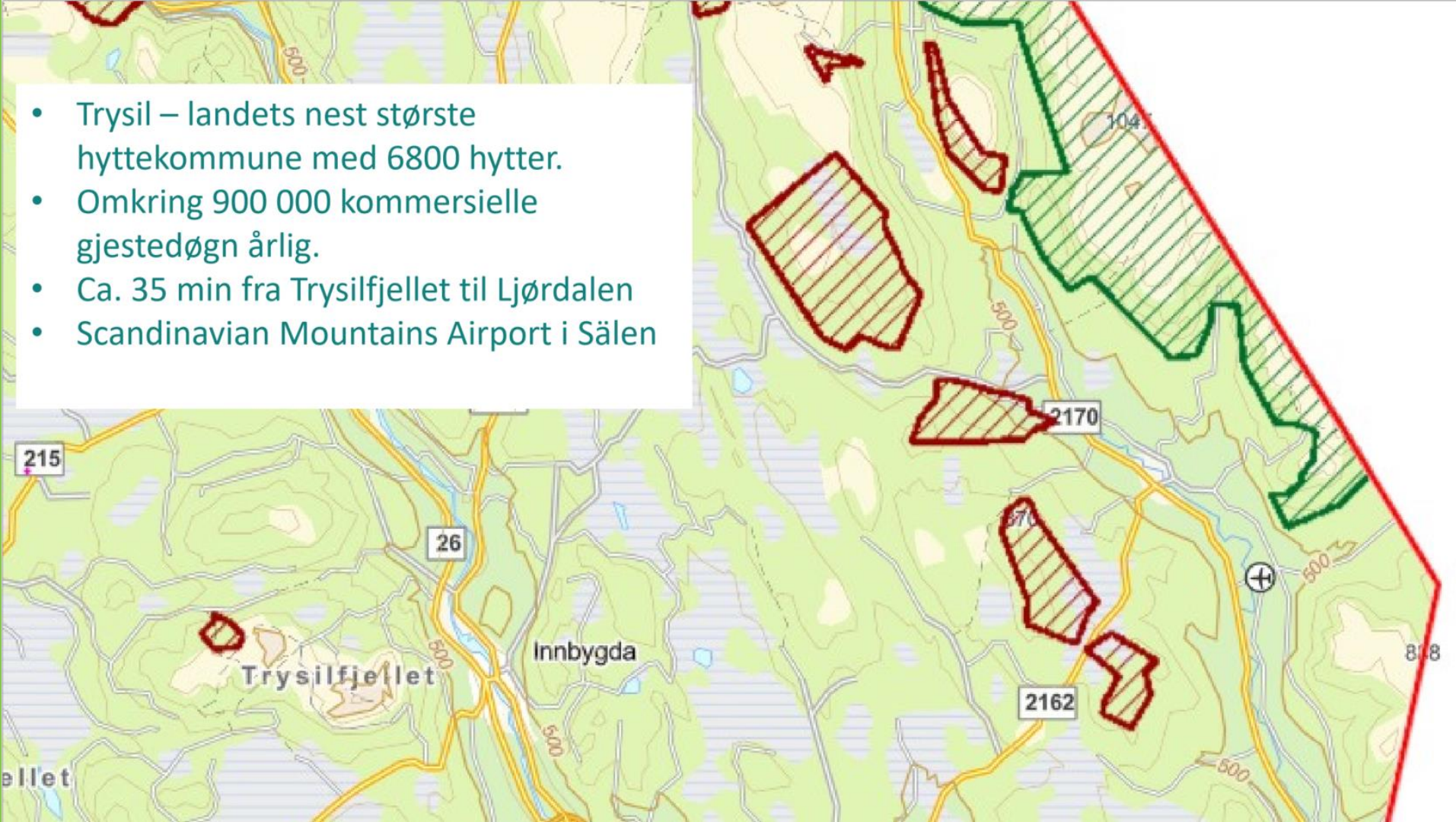




Naturum Fulufjället

- Besøkscenter for hele Fulufjellet.
- Til tider utfordringer med høyt besøkstrykk.
- Behov for en god strategi og plan som nøye vurderer problemstillinger knyttet til markedsføring, kommunikasjon og kanalisering av ferdsel.

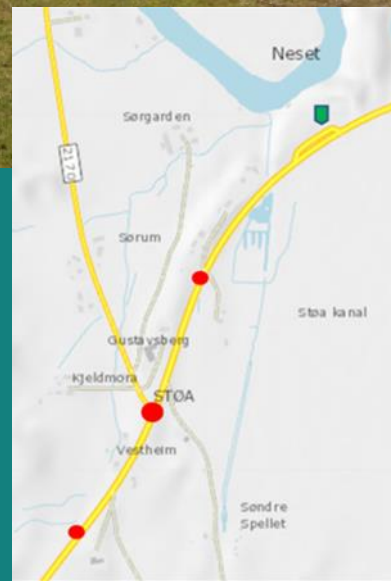
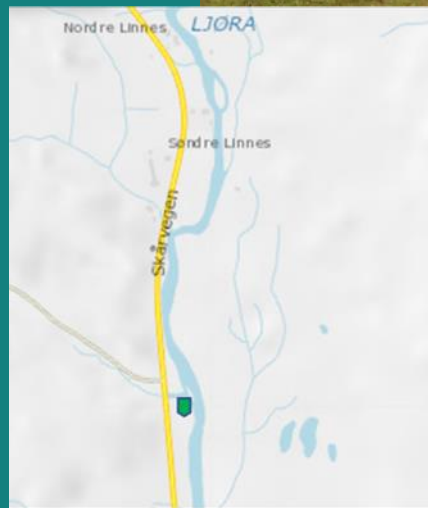
- Trysil – landets nest største hyttekommune med 6800 hytter.
- Omkring 900 000 kommersielle gjestedøgn årlig.
- Ca. 35 min fra Trysilfjellet til Ljørdalen
- Scandinavian Mountains Airport i Sälen



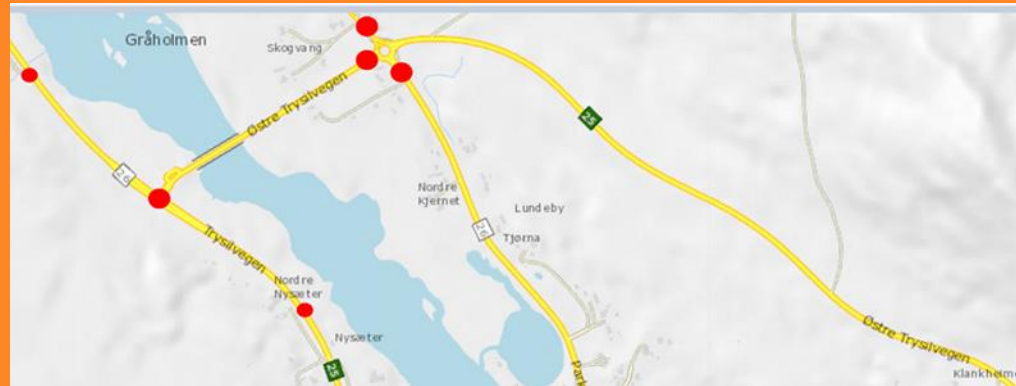


Fulufjellet
nasjonalpark

Rasteplasser ved Linnes, Støe og Girdalen



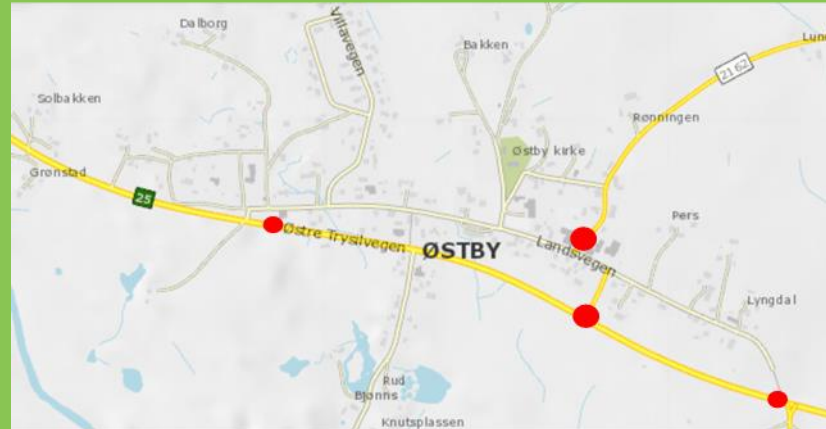
Kryss Rv 25 Trysilvegen / Fv 26 ved Nybergsund



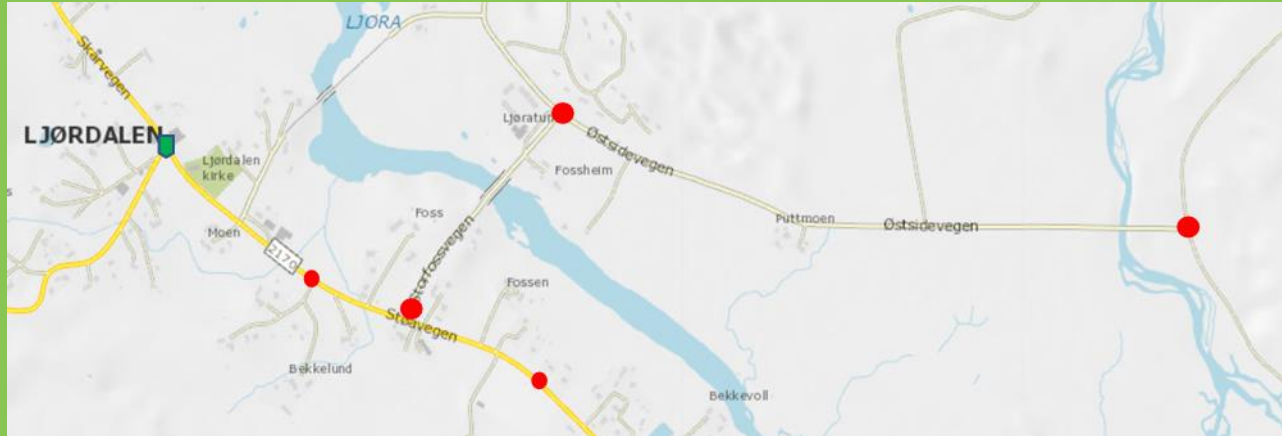
Kryss Rv 25 Østre Trysilvegen / Fv 2170 ved Støa



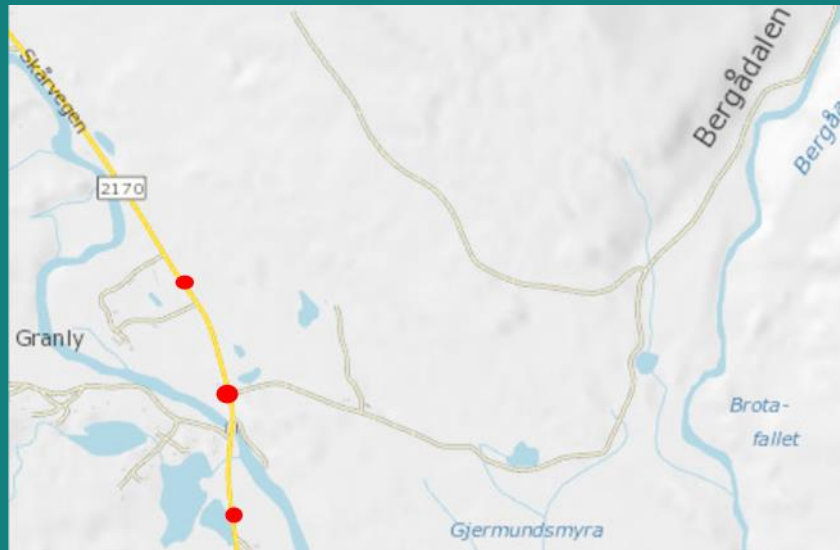
Kryss Rv 25 Østre Trysilvegen / Landsvegen / Fv 2162 ved Østby



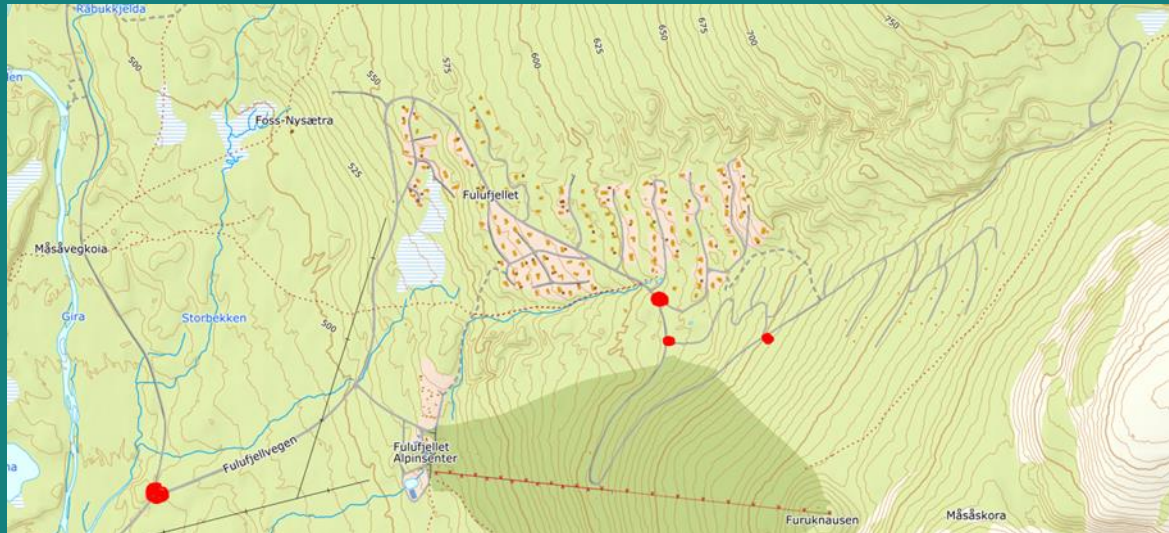
Kryss Fv 2170 / Storfossvegen / Østsidevegen ved Ljørdalen sentrum



Innkjøring til innfallsporten ved Bråtafallet/Bergådalen



Kryss internvegnettet fra Østsidevegen opp til innfallsporten ved Storbekkåsen



Kryss Fv 26 Trysilvegen / Fv 2172 Storvegen i Innbygda



Foreslåtte tiltak ved Storbekkkåsen

Foreslåtte tiltak ved Bråtafallet

Foreslåtte tiltak i
Bergådalen –
startpunkt Slottet og
Storfurua



Fulufjellet
nasjonalpark

Startpunkt Skjærvegen i Skåret



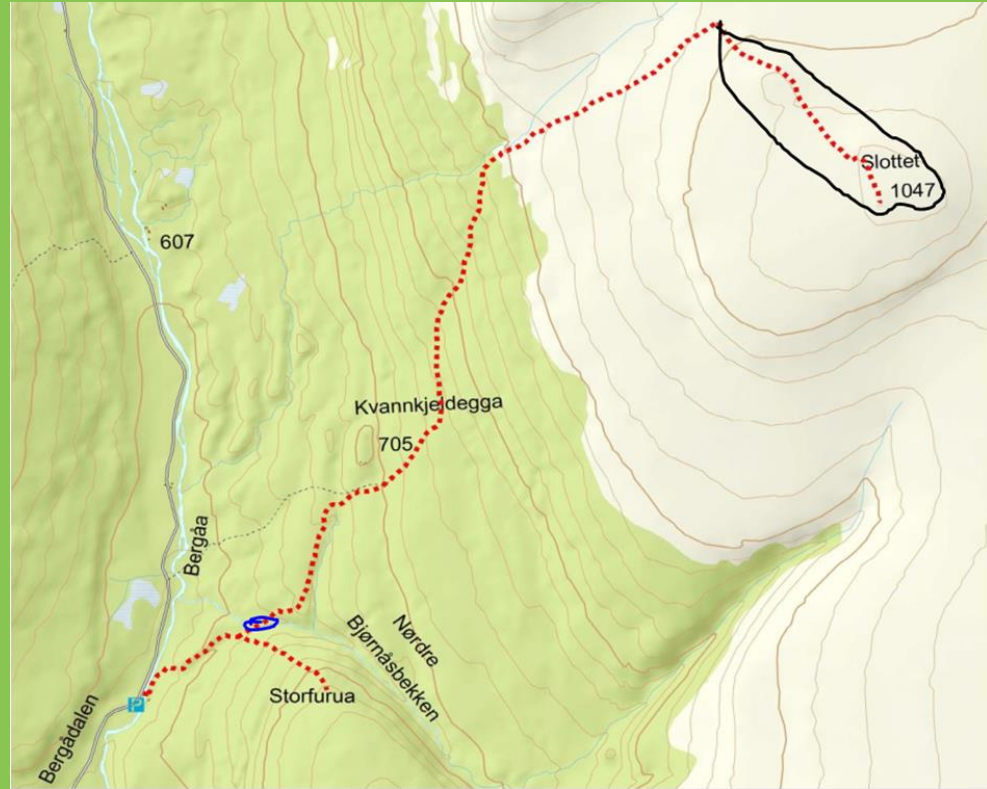


Informasjonsbehov

- Fulufjellet NP
- Fregn NR
- Dyre- og planteliv
- Geologi
- Kulturhistorie
- Turmål
- Vannmiljø
- Bjørn og hvordan å forholde seg til dem
- Grensekryssende stier og deres historie
- Varder og andre kulturminner
- Geologi
- Ferdseksråd



Prosjektplan: Stilrettelegging i Bergådalen – Storfurua og Slottet



3. Tildeling av midler og aktuelle tiltak for 2023.



Fulufjellet
nasjonalpark

DRIFTSMIDLER 2023

Drift	Tildeling 2023
Drift av styret	160.000
Kommunikasjonsplan	0
Totalt	160.000



Fulufjellet
nasjonalpark

TILTAKSMIDLER 2023

Tiltak	Tildeling 2023
Detaljert plan for innfallsporter	
Innkjøp og oppføring av informasjonsskilt	
Stiforsterkningstiltak	
Utarbeide stedegen informasjon	
Layout og produksjon av infoplakater og vippeskilt.	
Samlepott	500.000
Restmidler	468.100
Totalt	968.100

4 stk. ferdselsteller



Fulufjellet
nasjonalpark

Sårbar natur – følg stien!

Vulnerable nature –
stay on the path!

Brynvegen

Sverige

778
Storbekk-
åsen

Rr 127
Vestertangrøysa
925





Fulufjellet
nasjonalpark

Ved på rasteplasser

Aktuell forsøksordning
ved Storbekkåsen og
Bråtafallet?



Logg er montert ved innfallsportene i Synnervika og Gutulia, i samarbeid med Statskog og Engerdal fjellstyre. De besøkende betaler for veden.

4. Runde rundt bordet – Innspill og spørsmål



Nasjonalparkstyret
for Fulufjellet

Kommentarer til saker, tiltak og
prioriteringene som er gjort og som er under
planlegging?

Innspill som forvalter og styret bør ta med
seg i arbeidet fremover?

Hvordan ser din organisasjon på
forvaltningen av Fulufjellet nasjonalpark, sett
fra deres område/fagfelt?