



Norges
nasjonalparker

20/03/2024

Årsrapport

Årsrapport 2023

Nasjonalt parkstyret for Fulufjellet



Foto: Henrik Strømstad

Forord

Nasjonalparkstyret for Fulufjellet er ansvarlig for forvaltningen av én nasjonalparker og ett naturreservat. Nasjonalparkstyret har også ansvar for alle skjøtsel og tilretteleggingsoppgaver i området. Årsrapporten gir en samlet framstilling av nasjonalparkstyret og nasjonalparkforvalter sitt arbeid, og gjennomførte tiltak og møter i 2023.



Vara- og styremedlemmer på befaring i Fulufjellet NP. Foto: Ariane Bekk Norstad.

Innhold

1 Verneområdene - status	4
2 Aktører i verneområdene	4
3 Arbeid i nasjonalparkstyret 2023	7
4 Aktivitet	7
5 Prioriterte arbeidsoppgaver og gjennomførte tiltak.....	10
6 Økonomisk oversikt over midler disponert av nasjonalparkstyret i 2023.....	17

1 Verneområdene - status

Fulufjellet nasjonalpark ble opprettet ved kongelig resolusjon 27. april 2012 med hjemmel i lov av 19. juni 2019 nr. 100 om forvaltning av naturens mangfold (naturmangfoldloven). Nasjonalparken ligger i Trysil kommune og omfatter et areal på 82,5 km². Forvaltningsplanen for Fulufjellet nasjonalpark ble godkjent i 2017, og besøksstrategien i 2020.

Fregn naturreservat ble opprettet ved kongelig resolusjon 27. april 2012 med hjemmel i lov av 19. juni 2019 nr. 100 om forvaltning av naturens mangfold (naturmangfoldloven). Nasjonalparken ligger i Trysil kommune og omfatter et areal på 3,9 km². Det er foreløpig ikke utarbeidet noen forvaltningsplan eller besøksstrategi for Fregn naturreservat.

2 Aktører i verneområdene

Nasjonalparkstyret for Fulufjellet

Nasjonalparkstyret består av to representanter fra berørt kommune og én fra fylkeskommunen med areal i verneområdene. Nytt nasjonalparkstyre ble oppnevnt av Miljøverndepartementet i brev datert 02.01.2020. Styret konstituerte seg i møte 18. mars 2020.

Medlemmer av nasjonalparkstyret har i 2022 vært følgende

Rolle	Ordinært medlem	Varamedlem	Representerer
leder	Erik Sletten	Ole André Storsnes	Trysil kommune
nestleder	Elisabeth Sakrisson	Stine Akre	Trysil kommune
styremedlem	Anne Elisabeth Thoresen	Bjørn Tollan Jordet	Innlandet Fylkeskommune

Rådgivende utvalg (RU)

Et rådgivende utvalg skal sikre involvering av ulike interesser i verneområdet; grunneiere og andre interessenter/organisasjoner. Det rådgivende utvalget skal ikke behandle enkeltsaker, men kunne gi råd til styret i saker som gjelder forvaltningen av verneområdet og være en kanal for brukerinteresser inn i nasjonalparkstyret. Styret oppnevnte følgende organ og personer til et rådgivende utvalg for perioden 2022-2025:

Organ	Representant	Vara
Forum for natur og friluftsliv	Morten Aas	
Fregn Turlag	Live Skaaret	
Birdlife Trysil	Ole-Petter Blæstad	Bjørn-Tore Bækken
Ljørdalen jakt- og fiskeforening	Magnus Enger	
Destinasjon Trysil	Ida Dyreng	
Villa Fregn	Per Guttorm Skaaret / Bart Claeys	
Fulufjellet Alpinsenter AS	Cindy Floden	Jan-Erik Nordnes
Norske Parker	Trym Holt Rudshaug	
Statskog SF	Ansgar Johannessen	Sæming Hagen
Ljørdalen Utmærkslag	Jonny Holmstrøm	John T. Stallvik
Ljørdalen Grendeutvalg	Trine Nome	Trygve Opseth

Administrativt kontaktutvalg (AKU)

Administrativt kontaktutvalg skal være et forum for å diskutere og avklare saker mellom kommune og forvaltning, samt fungere som en støtte til forvalter i planlegging/gjennomføring av tiltak. Det er ikke oppnevnt et formelt AKU for Nasjonalparkstyret av nyere dato, men nasjonalparkforvalter har likevel hatt god kontakt med relevante personer i administrasjonen i kommunen og fylkeskommunen.

Nasjonalparkforvalter

Det er ansatt én nasjonalparkforvalter

- Henriette Bøe Kildahl med kontorsted i Innbygda i Trysil.

Forvalter er underlagt styret i alle fagsaker. Statsforvalteren i Innlandet er formell arbeidsgiver med enheten Naturmangfold og verneområder som faglig og administrativt tilknytningspunkt. Forvalteren skal forberede saker for styret, drive informasjon og gjennomføre tiltak, samt holde kontakt med brukerne av verneområdet.

Naturoppsyn

Statens naturoppsyn (SNO)

Statens naturoppsyn (SNO) utfører kontroll og tilsyn i verneområda og etter bestemte særlover, og setter i verk tiltak som nasjonalparkstyret ønsker utført og har bestilt, bl.a. informasjon/skilting, skjøtselstiltak, tilrettelegging, registrering og overvåking.

Fagansvarlig for SNO i Fulufjellet NP og Fregn NR har vært Runa Skyrud frem til september / oktober 2023.

Statskog Fjelltjenesten

Statskog SF er grunneier på ca. 50% av arealene innenfor verneområdene. Statskog Fjelltjenesten er Statskog sitt feltapparat. I 2023 har nasjonalparkstyret kjøpt tjenester av Statskog Fjelltjenesten.



Frakt av merkestaker til merking av stier. (Foto: Runa Skyrud).

3 Arbeid i nasjonalparkstyret 2023

Møter og befaringer i nasjonalparkstyret

Dato	Møtetype	Sted
13.02.2023	Nasjonalparkstyremøte	Digitalt, Teams.
17.04.2023	Nasjonalparkstyremøte	Gammelskula i Innbygda, Trysil.
26.05.2023	Nasjonalparkstyremøte	Digitalt, Teams.
12.06.2023	Nasjonalparkstyremøte og befaring	Villa Fregn, Skåret i Ljørdalen.
25.-28.06.2023	Studietur	Nordland, Midtre Nordland nasjonalparkstyre.
09.07.2023	Nasjonalparkstyremøte	Elektronisk.
07.09.2023	Nasjonalparkstyremøte	Lund Samfunnshus i Ljørdalen.
01.12.2022	Nasjonalparkstyremøte	Galten Gård i Engerdal.

Saker til behandling i nasjonalparkstyret og delegert til nasjonalparkforvalter

Type saker	Styret	Delegert
Administrative-/ generelle saker	9	
Tilrettelegging	1	
Motorferdsel i utmark		6
Uttak av ved		1
Droneflyging	1	
Uttalelser - høringer	2	
Planer og strategier	2	
Totalt	15	7

4 Aktivitet

Deltagelse ved møter og samlinger

Dato	Tema	Hvor
Januar	Møte med SØIPR – drøfte innkomne innspill.	Digitalt.
Januar	Møte Naturforvaltning og reiseliv – Grensekomiteen.	Digitalt.
Januar	Orienteringsmøte med Destinasjon Trysil.	Digitalt.

Januar	Møte om ungdomserbeid i Sør-Østerdalen m/Norske Parker og Finnskogen Natur- og kulturpark.	Innbygda.
Januar	Arbeidsgruppe for Styreledersamling.	Digitalt.
Januar	VP-samling for Statsforvalteren 2023.	Lillehammer.
Januar	To-dagers Styreledersamling	Lillehammer.
Januar	Samarbeidsmøte med Norske Parker og Finnskogen Natur- og kulturpark.	Innbygda.
Februar	Møte om grensekryssende stier i Fulufjellet med Lansstyrelsen Dalarna.	Digitalt.
Februar	Presentasjon av forprosjekt for innfallsporter med Dronninga Landskap.	Digitalt.
Mars	Webinar om Naturoppdrag.	Digitalt.
Mars	Webinar om Merkevarer.	Digitalt.
Mars	Webinar om Naturavtalen.	Digitalt.
Mars	Kampanje om regelverket i verneområder.	Digitalt.
Mars	Møte med rådgivende utvalg.	Innbygda.
Mars	Webinar om ferdselstellere.	Digitalt.
Mars	Rovdyrwebinar v/ NINA	Digitalt.
April	Orienteringsmøte for forvaltningen i Fulufjellets nasjonalparker og Naturum Fulufjället.	Naturum Fulufjället
April	Folkemøte – informasjon om planer i Fulufjellet NP.	Ljørdalen.
April	Anskaffelsesseminar.	Gardermoen.
April	Webinar om overtredelsesgebyr.	Digitalt.
April	Webinar om restaurering.	Digitalt.
April	Webinar om organisert ferdsel.	Digitalt.
Mai	Webinar om hyttebygging og arealpress.	Digitalt.
Mai	Oppstartsmøte Natursti med Taiga Nature & Foto.	Digitalt.
Juni	Utsetting av tellere og befarung.	Fulufjellet.
Juni	Planleggingsmøte studietur til Nordland.	Digitalt.
Juni	Befaring av bruer med konsulent.	Bergådalen.
Juni	Befaring av natursti med konsulent.	Fulufjellet.
Juni	Studietur til Nordland.	Nordland.
Juli	Merking av sti i Bergådalen.	Fulufjellet.
Juli	Merking av sti på Brynflået.	Fulufjellet.
Juli	Møte med LGU vedr. tomt for skilt i Ljørdalen.	Ljørdalen.
August	Befaring innfallsporter m/ entreprenør.	Fulufjellet.
August	Befaring med grunneiere av Slottslitegien.	Fulufjellet.
August	Forvaltersamling i Fulufjellet.	Ljørdalen.
August	Befaring av sti med Fregn Turlag.	Brattfjellet
September	Merking av sti til Slottet m/ Engerdal fjellstyre.	Fulufjellet.
September	Oppsetting av infotavler og etablering av p-plasser.	Bergådalen.
September	Befaring av tilrettelegging ved Bråtafallet.	Bergådalen.
September	Møte med Høgskolen i Innlandet avd. Evenstad – Besøksforvaltning.	Innbygda.
September	Orientering om Fulufjellet NP for politisk utvalg for forvaltning og teknisk drift.	Skåret.
September	Befaring vedr. tilrettelegging og sårbarhetskartlegging ved Storbekkåsen og Grønkjeldfallet med konsulent.	Fulufjellet.
Oktober	Befaring av sluttarbeidet med innfallsporter og skilting.	Fulufjellet.
Oktober	Miljøfagsamling.	Trondheim.
Oktober	Naturrestaureringskonferanse.	Digitalt.

November	Befaring og møte med grunneiere vedr. bru i Bergådalen.	Bergådalen.
November	Natur- og klimakonferanse.	Hamar.
November	Møte i rådgivende utvalg.	Innbygda.
November	Planleggingsmøter for kompetansedager for verneområdestyrene.	Digitalt.
November	Avslutningsmøte med konsulent vedr. forprosjekt innfallsporter.	Digitalt.
Desember	Fellessamling for forvalterne i Innlandet.	Lillehammer.



Studietur til Nordland, og her på Keiservarden ved Bodø med Sølen verneområdestyre og Statens naturoppsyn. Foto: Mona Myrland.

Nasjonalparkstyret for Fulufjellet og Sølen verneområdestyre med forvaltere og Statens naturoppsyn var på en utrolig flott og lærerik studietur til vakre Nordland 25.-28. juni. Vi ble godt tatt imot på Beiarfjellet av Midtre Nordland nasjonalparkstyre, som forvalter 4363 km³ med nordnorsk flott natur og med store kontraster. Her finner vi fem nasjonalparker; Rago, Junkerdal, Saltfjellet og Svartisen, Lakho og Sjunghatten med tilliggende verneområder.

På turen besøkte vi Gåsvatnan landskapsvernområde, Tållådalen i Saltfjellet-Svartisen nasjonalpark, Junkerdalsura naturreservat og flott tur opp på Keiservarden ved Bodø og til RamSalten våtmarkssenter på Kjerringøy, som begge er innfallsporter til Sjunghatten nasjonalpark. Vi fikk høre om besøksforvaltning i reinbeiteland, tilrettelegging for få

brukere, samiske kulturminner, næringsutvikling, granuttak, og andre "nordnorske" problemstillinger. En veldig inspirerende og lærerik tur!

Årets siste styremøte ble avholdt i desember med kombinert juleavslutning på Galten gård i Engerdal sammen med Sølen verneområdestyre.

5 Prioriterte arbeidsoppgaver og gjennomførte tiltak

Merking av stier

Det ble kjøpt inn et parti med merkestaker i tråd med Merkehåndboka. I tillegg til personressurs fra SNO kjøpte Nasjonalparkstyret tjenester av Statskog Fjelltjenesten og Engerdal fjellstyre til frakt og oppsetting av staker i Fulufjellet. Stien som går langs riksrysa på Brynflået er nå merket, samt stien til Slottet. Før merking av stien til Slottet ble det gjennomført en befaring med grunneiere på Slottsliteigen for å lande den beste stitraséen. Deler av stistart til Slottet ble lagt om for å unngå de mest bløte partiene.



Engerdal fjellstyre slår ned merkestaker langs ny sti til Slottet i Fulufjellet. Foto: Henriette Bøe Kildahl.

Tiltak ved innfallsporter for Fulufjellet nasjonalpark

I 2021 og 2022 ble det kjøpt inn skilttavler i tre og cortenstål til utsetting på innfallsporter rundt Fulufjellet. I år har vi prioritert start- og infopunkter i Bergådalen. I 2023 ble det derfor opparbeidet to p-plasser i Bergådalen: ved Markloken med utgangspunkt for vandring til Bråtafallet og litt lengre inn i dalen, ved startpunkt for vandring til Storfurua og Slottet. Det ble videre satt opp til sammen 7 cortenstålskilt og 4 treskilt i tilknytning til de overnevnte innfallsportene, inkludert innerst ved snuplass i Girdalen. Arbeidet ble utført av Nordnes Transport AS.



Ny p-plass og infotavler ved Markloken i Bergådalen. Fint startpunkt for turen inn til Bråtafallet. Foto: Henriette Bøe Kildahl.

Natursti

Det er i 2023 utarbeidet tekster, illustrasjoner og trykkeklaare filer for to naturstier. Den ene stien skal ta utgangspunkt i stien til Bråtafallet og omhandler natur, dyreliv, og vannmiljø i området. Det er også laget noen temaplakater med fokus på geologi for området. Tilsvarende natursti er laget for Storbekkåsen. Dette prosjektet bør videreføres i 2024 slik at naturstiene blir ferdigstilt.

Forprosjekt innfallspor

Dronninga landskap leverte forprosjekt med designprogram og kostnadskalkyle for oppgradering og av innfallsporene til Fulufjellet NP i januar 2023. Leveransen inkluderte tegninger av ulike tiltak ved Storbekkåsen, Bråtafallet og Bergådalen. Skiltplaner, oppgradering av parkeringsplassene, og justert plassering av toaletter og gapahuk var viktige deler av leveransen. Det ble også utarbeidet et designprogram som redegjør for anbefalinger og prinsipper for utforming ved fremtidige behov for oppgraderinger. En viktig del av leveransen var tiltak for å bedre universell tilgjengelighet. Dette er oppgraderinger som styret bør prioritere å jobbe videre med de kommende årene.

Dronninga Landskap AS har i 2023 levert en situasjonsplan for toalettbygg ved p-plass i Bergådalen og Storbekkåsen, samt oppgraderingsbehov av rasteplassen ved Bråtafallet. Arkitektfirmaet har i 2023 levert situasjonstegninger, beskrivelser og skisser for toalettbygg, utbedringer av rasteplasser og stier og revegetering. Dette er fine underlag å jobbe videre med de kommende årene.

Sårbarhetsvurdering og tiltaksplan for restaurering av stier

Grunnet økende interesse og ferdsel til lokaliteten Grønkjeldfallet de siste årene, har Nasjonalparkstyret fattet vedtak om at det er nødvendig å framskaffe et kunnskapsgrunnlag for området som videre krever en utredning av løsninger for tilrettelegging, økonomi, sikkerhet for ferdsel mm. Et konsulentfirma fikk derfor i oppdrag å utarbeide en sårbarhetsvurdering for Grønkjeldfallet, samt anbefale aktuelle tiltak og vurdering for framtidig forvaltning av området. Det ble også laget en rapport for restaurering og styring av ferdsel ved Storbekkåsen i tilknytning til en fremtidig rundsti ved innfallsporene der.

Ansvarsfordelingen mellom Nasjonalparkstyret og Statens naturoppsyn – gjennomføring av tiltak 2023

Bestilte oppdrag fra forvaltningen ble lagt inn i den nye basen «*Naturoppdrag*», totalt omkring 20 oppdrag. Det har vært tett kontakt mellom forvalter og SNO-oppsynet i forbindelse med gjennomføringa av disse. Oppdragene er for det aller meste utført, og samarbeidet har fungert godt. Enkelte oppdrag er utsatt til 2024 grunnet mangel på ressurser. Det er for 2023 ikke registrert brudd på verneforskriftene.

Informasjonstiltak

Sosiale media

For å nå ut med informasjon har det blitt lagt ut innlegg og bilder via nasjonalparkstyrets Instagram- og Facebook-kontoer. I 2023 ble det publisert 4 innlegg på Instagram og 7 Facebook (2021: 7 innlegg på Instagram, 13 innlegg på Facebook. 2022: 10 innlegg på Instagram, 21 innlegg på Facebook).

Informasjonsplakater og kartplakat

Det har de to siste årene blitt lagt ned mye arbeidet i å utarbeide diverse informasjonsplakater for Fulufjellet NP. I år er det utarbeidet enda flere informasjonsplakater i ulike former og som nå er trykkeklare for 2024. Blant annet vippeskilt til to nye naturstier, miniplakater som kan settes opp langs utvalgte stier og temaplakater som skal plasseres ved Bråtafallet.

Andre prioriterte tiltak

Plan for skilt og innfallspor

Nasjonalparkstyret har brukt mye tid på å ferdigstille «Plan for skilt og innfallspor» som ble påbegynt i 2022. Etter styrets mening, har verneområdeforvaltningen nå fått gjennomført en god høringsprosess for planen og sikret forankring lokalt og regionalt. Planen ble endelig vedtatt under styremøtet 26. mai 2023. Utgangspunktet for at Nasjonalparkstyret for Fulufjellet ville utarbeide en plan for innfallspor og skilt er at det forventes en økning av besøkende til området etter hvert som Fulufjellet blir mer kjent.

Gjennom Fulufjellets besøksstrategi har forvaltningen definert utvalgte fokusområder i og i randsonen til nasjonalparkene, og det er disse områdene denne planen for det meste vil berøre. Fokusområdene er valgt ut for satsing med ulik grad av tilrettelegging de kommende årene. Områdene utenfor de utpekte fokusområdene kommer til å preges av liten grad av eller ingen tilrettelegging og markedsføring. På den måten sikrer Nasjonalparkstyret at de gjennomfører en aktiv forvaltning og at det gjøres bevisste grep for å sikre og ivareta natur- og kulturverdier i Fulufjellet.

Prosjektplan for stitilrettelegging i Bergådalen

Nasjonalparkstyret har i 2022 og 2023 jobbet frem en prosjektplan for stitilrettelegging i Bergådalen, nærmere bestemt stier til besøksmålene Storfurua og Slottet. Etter en god prosess med lokal forankring ble prosjektplanen endelig vedtatt 12. juni 2023. Planen blir et viktig grunnlagsdokument for å kunne søke midler til å gjennomføre diverse skjøtselstiltak i området.

Ferdselstelling

Nasjonalparkstyret og SNO har i 2023 satt ut fire ferdselstellere i og rundt Fulufjellet NP på følgende lokaliteter:

- Brynflået: 6.447 passeringer.
- Bråtafallet: 3.360 passeringer.
- Sti til Slottet/Storfurua: 409 passeringer.
- Grønkjeldfallet: 308 passeringer.

Storbekåsén

June 3, 2023 → November 1, 2023

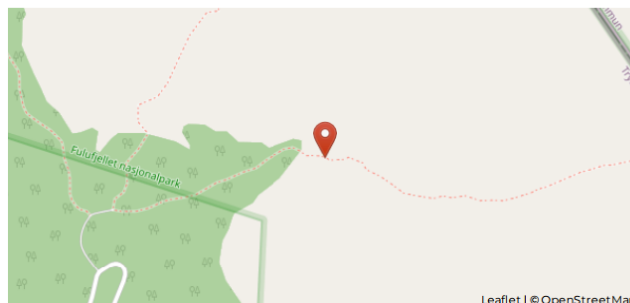
Passeringer i år

Totalt
6 447

Travleste dag

Travleste dag
Sunday
Oct 1, 2023
422

Kart



Passeringer inn

Totalt
3 780

Passeringer ut

Totalt
2 667

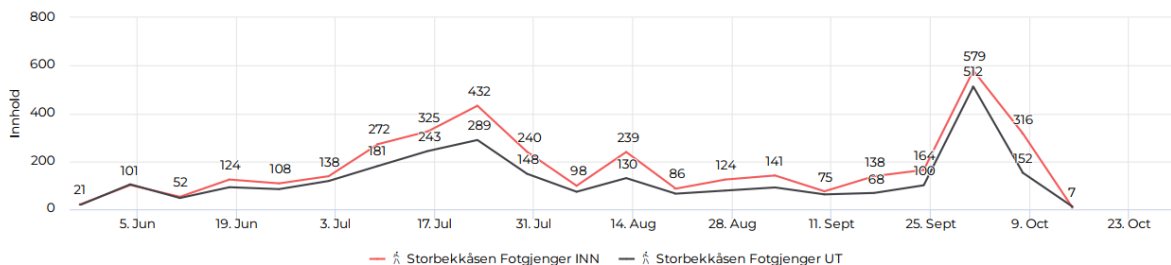
Daglig gjennomsnitt

Daglig gjennomsnitt
47

Storbekåsén

June 3, 2023 → November 1, 2023

Antall passeringer pr. uke



Bråtafallet

June 3, 2023 12:00 AM → October 16, 2023 11:00 PM

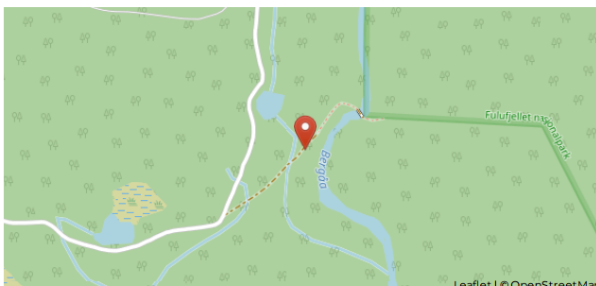
Passeringer i år

Totalt
3 360

Travleste dag

Travleste dag
Thursday
Jul 13, 2023
102

Kart



Passeringer inn

Totalt
1 372

Passeringer ut

Totalt
1 988

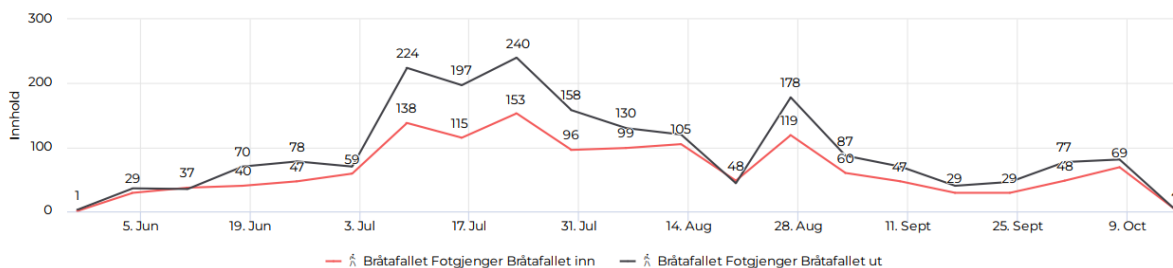
Daglig gjennomsnitt

Daglig gjennomsnitt
25

Bråtafallet

June 3, 2023 12:00 AM → October 16, 2023 11:00 PM

Antall passeringer pr. uke



Sti til Storfurua og Slottet

14th June 2023 17:00 → 25th October 2023 10:00

Passeringer i år

Totalt
409

Travleste dag

Travleste dag
Sunday
22nd Oct 2023

24

Passeringer inn

Totalt
228

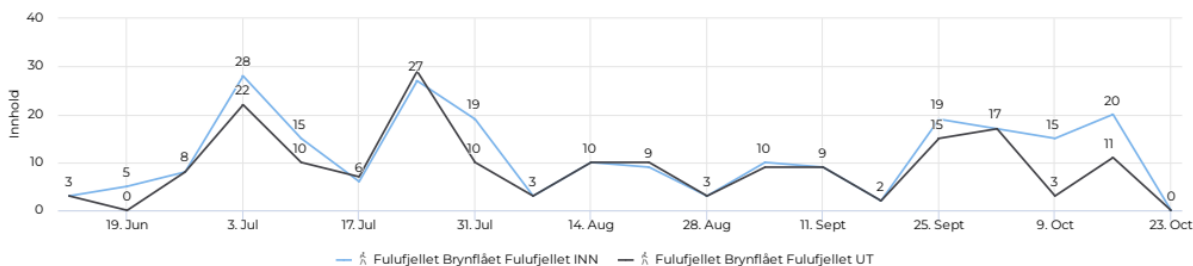
Passeringer ut

Totalt
181

Daglig gjennomsnitt

Daglig gjennomsnitt
3

Antall passeringer pr. uke



Grønkjeldfallet

1st January 2024 → 25th January 2024

Passeringer i år

13.06.2023 → 24.10.2023

Totalt
308

Travleste dag

13.06.2023 → 24.10.2023

Travleste dag
Thursday
14th Sep 2023

37

Passeringer inn

13.06.2023 → 24.10.2023

Totalt
159

Passeringer ut

13.06.2023 → 24.10.2023

Totalt
149

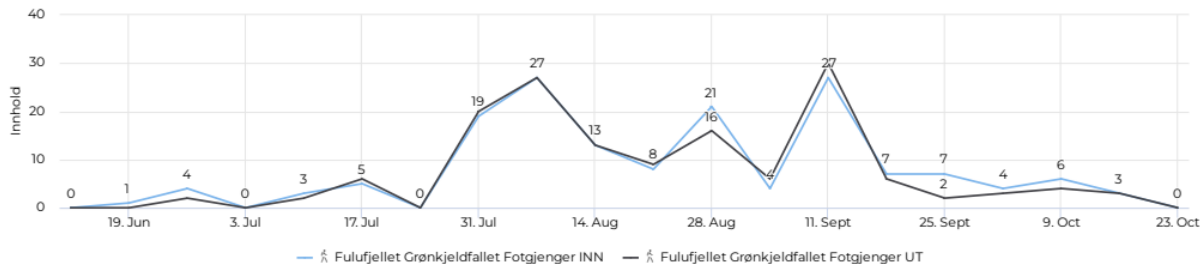
Daglig gjennomsnitt

13.06.2023 → 24.10.2023

Daglig gjennomsnitt
2

Antall passeringer pr. uke

13.06.2023 → 24.10.2023



6 Økonomisk oversikt over midler disponert av nasjonalparkstyret i 2023

Post	Formål	Bevilget	Disponert	Balanse
1420.31	Tiltaksmidler	500.000	508.017,93	-8.017,93
1420.21	Drift styret	160.000	166.361,84	-6.361,84

Fulufjellet nasjonalpark

Store, sammenhengende og relativ urørte skog- og fjellområder. Viktig leveområde for bjørn. Særegne landskapsformer og mange kilder med frodig vegetasjon.

Kontaktinformasjon Nasjonalparkstyret for Fulufjellet

Telefon: 62 55 11 87
E-post: sfinpost@statsforvalteren.no
Nett: www.nasjonalparkstyret.no/Fulufjellet/
Post: Postboks 987, 2604 Lillehammer.
Besøksadresse: Gammelskula, Storvegen 4, 2420 Trysil.