

Der andre fjell reiser mektige topper av hardt berg, ligger Fulufjellet og ruver med sitt flate platå av sandstein.


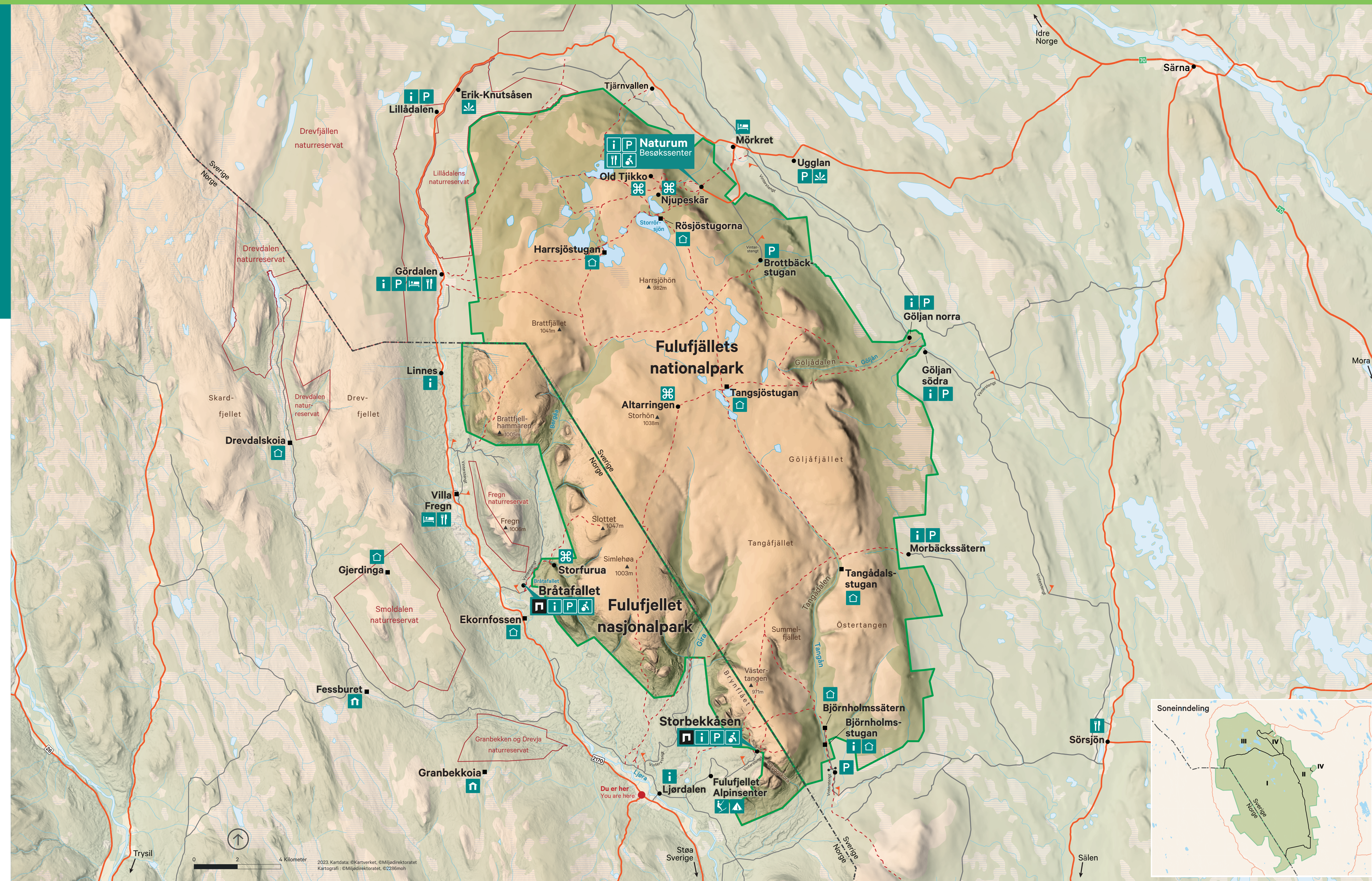
Where other mountains have powerful rock-hard peaks, Fulufjellet is towering with its flat plateau of sandstone.

Her finner du dype gammelskoger og karrige fjellheier. Friske kilder kaster seg utfor klippene og graver dype raviner. Klare fjellsjøer ligger som speil mellom reinlav og fjellbjørk. Gamle stier og setrer vitner om århundrer med menneskelig aktivitet.







To nasjonalparker på ett fjell: Her møtes Norge og Sverige i et stort vernet område for dyr og natur – Fulufjellet nasjonalpark og Fulufjällets nationalpark. Nasjonalparkene ligger like ved turistdestinasjoner, men i Fulufjellet kan du likevel finne stillhet og store villmarksopplevelser. Forleng turen over grensa og besøk det felles norsk-svenske besøkscenteret. Der kan du se utstillinger om naturen, dyre- og plantelivet og delta i ulike aktiviteter.







You can find forests with ancient trees and barren mountain hills. Deep ravines carved by freshwater springs. Mountain lakes which shine like mirrors between the lichen and the birches. Old paths and shielings used by people for centuries.

Nature has no boundaries; Norway and Sweden are joined here in a large area protecting fauna and flora – Fulufjellet nasjonalpark and Fulufjällets nationalpark. The national parks are located near major tourist destination, but in Fulufjellet you can find peace and wilderness experiences. If you cross the border, you can visit the Norwegian-Swedish visitor centre. There you will find exhibitions on nature, plants and animals and can take part in different activities.



Kartinformasjon Map information

-  **Informasjonspunkt**
Information point
-  **Parkering**
Parking
-  **Serveringssted**
Restaurant
-  **Severdighet**
Attraction
-  **Utkikkspunkt**
Viewpoint
-  **Overnatting**
Accommodations

-  **Tilrettelagt camping**
Facilitated camping
-  **Turisthytte ubetjent**
Tourist cabin unattended
-  **Åpen bu**
Mountain shelter
-  **Tilgjengelig tursti**
Fully accessible trail
-  **Skiheis**
Ski lift
-  **Tursti fottur**
Hiking trail

Regler i nasjonalparkene Rules in the National Parks

Soner i Sverige Zones in Sweden	I	II	III	IV	Norge Norway
Overnatting Spending the night	✓	✓	✓	X	✓
Tenne bål Make bonfire	✓	✓	✓	✓	✓
Sykling Cycling	X	X	X	X	X
Hesteridning Riding	X	X	X	X	✓
Fly drone Flying drone	X	X	X	X	X
Fiske Fishing	X	X	✓	X	✓
Jakt Hunting	X	✓	✓	X	✓

✓ Tillatt
Permitted

X Ikke tillatt
Not permitted

✓ Tillatt i enkelte tilfeller
Permitted under certain conditions