



Nasjonalparkstyret
for Forollhogna

Møteprotokoll

Utvalg: Nasjonalparkstyret for Forollhogna
Møtested: Femunden, 2.etasje, Forvaltningsknutepunktet, Veksthuset Røros - Tollef Bredalsvei 13
Dato: 19.04.2024
Tidspunkt: 10:00 - 15:00

Følgende faste medlemmer møtte:

Navn	Funksjon	Representerer
Tone Hagen	Leder	Tynset kommune
Marit Bjerkås	Nestleder	Trøndelag fylkeskommune
Isak Veierud Busch	Medlem	Røros kommune
Bjørnar Tollan Jordet	Medlem	Tolga kommune
Arne Horten	Medlem	Os kommune
Per Arne Lium	Medlem	Rennebu kommune
Jan Arild Sivertsgård	Medlem	Holtålen kommune
Trude Solem Heggdal	Medlem	Midtre Gauldal kommune

Følgende medlemmer hadde meldt forfall:

Navn	Funksjon	Representerer
Ida Bårdseng	Medlem	Innlandet fylkeskommune

Merknader:

Det møtte ingen vararepresentanter på møtet.
Arne Horten (Os kommune) forlot møte kl. 13:40 og uteble fra behandling av ST 15/2024-17/2024.

Øvrige frammøtte:

Navn	
Hans Bull	nasjonalparkforvalter
Sara Kristiane Kjærgård Eide	nasjonalparkforvalter
Berit Broen	SNO
Erik Ydse	SNO

Underskrift:

Vi bekrefter med underskriftene våre at det som er ført på de sidene vi har signert i møteboka, er i samsvar med det som ble vedtatt på møtet.

__Tone Hagen__
styreleder
Bekreftet godkjent 22.04.2024

__Marit Bjerkås__
nestleder
Bekreftet godkjent 23.04.2024

Saksliste

Utvalgs-saksnr	Innhold	Lukket	Arkiv-saksnr
ST 5/2024	Godkjenning av møteinnkalling og sakliste, og valg av styremedlem til godkjenning av protokoll		
ST 6/2024	Referatsaker		
RS 2/2024	Nasjonalparkstyret for Forollhogna ved arbeidsutvalget - møteinnkalling 11. januar 2024 - Teamsmøte kl 9.00 - 11.00		2024/299
RS 3/2024	Møteprotokoll - arbeidsutvalget for nasjonalparkstyret for Forollhogna - utsending av godkjent protokoll for 11. januar 2024		2024/299
RS 4/2024	Innvilget - Vangrøftdalen-Kjurrudalen landskapsvernområde - flytting av utedo på eiendom - Os 131/43 - Rønningsvollen i Kjurrudalen		2019/10602
RS 5/2024	Forollhogna nasjonalpark - skitrim Tolga 2024 - Tolga turlag		2024/886
RS 6/2024	Tilbakemelding - nasjonalparkstyret for Forollhogna - forespørsel om anbefaling om bankgaranti for oppgradering av Fordalsveien		2024/1096
RS 7/2024	Tilbakemelding på henvendelse - Vangrøftdalen - Kjurrudalen landskapsvernområde - overtredelsesgebyr	X	2021/5848
RS 8/2024	Nasjonalparkstyret for Forollhogna - rapportering om antall anmeldelser til politiet i 2023	X	2022/12943
RS 9/2024	Referat - Villreinnemnda for Forollhogna - møte 22-03-24		2024/2222
ST 7/2024	Delegerte saker		
DS 1/2024	Tillatelse - Forollhogna nasjonalpark - mindre endringer av byggetiltak - basestasjonen på Halshøgda		2023/3979
DS 2/2024	Godkjenning - Vangrøftdalen-Kjurrudalen landskapsvernområde - byggetegninger av uthus på fritidseiendom i Rabblia - gnr./bnr. 121/16 i Os kommune		2021/5848
DS 3/2024	Forollhogna nasjonalpark - fornyelse av flerårig dispensasjon til motorferdsel langs Fjellveien til		2024/1076

Skalltjønnna (2024-2027) - Forollsjøen fiskeforening - Os kommune		
DS 4/2024	Forollhogna nasjonalpark - flerårige tillatelse (2024-2026) til bruk av motor på båt under utøvelse av garnfiske i Forollsjøen - Forollsjøen fiskeforening, Os kommune	2024/1076
DS 5/2024	Innvilget - Forollhogna nasjonalpark - oppsetting av ny saltsteinautomat i eget beiteområde	2024/3296
DS 6/2024	Forollhogna nasjonalpark - tillatelse til bruk av snøskuter for frakt av materiale til vedlikehold av hytte, (250/1/2) - Rennebu kommune	2024/2731
DS 7/2024	Innvilget - Forollhogna nasjonalpark - bruk av snøscooter for transport av ved og proviant til egen hytte - Rennebu 250/1/1 - Rune Stuen	2024/3303
DS 8/2024	Innvilget - Forollhogna nasjonalpark - bruk av snøscooter for transport av ved, tyngre utstyr og proviant til Holtsætra - Rennebu 205/1 - Magne og Lillian Kleffelgård	2024/3602
DS 9/2024	Tillatelse til ekstra kjøredager - Forollhogna nasjonalpark - for transport av materialer og arbeid i forbindelse med basestasjonen på Halshøgda	2023/3979
DS 10/2024	Tillatelse - Forollhogna nasjonalpark - for motorferdsel i forbindelse med snømålinger 2024 - 2027 - TrønderEnergi	2024/3278
DS 11/2024	Tillatelse - Forollhogna nasjonalpark - bruk av snøscooter for utkjøring av saltstein til ny plass i eget beiteområde - Endal beitelag	2024/3772
DS 12/2024	Innvilget - Forollhogna nasjonalpark - dispensasjon for motorferdsel med snøscooter for transport av ved, materiale og tyngre utstyr til egen seter Holtsetra - Rennebu 250/1/3 - Per Jostein Lilleindset	2024/3902
DS 13/2024	Søknad - Forollhogna nasjonalpark - bruk av snøscooter for utkjøring av materiell til reoperasjon av sperregjerde.	2024/4039
DS 14/2024	Innvilget - Forollhogna nasjonalpark - utkjøring av saltstein rundt Gjersjøhøa / Gjersjøen i Vingelen - Tolga - Gjera og Busjødalen havnelag	2024/4539
ST 8/2024	Tiltak i verneområdene for Forollhogna - fordeling av tiltaksmidler kap.post 1420.31 - 2024	2023/12660
ST 9/2024	Forollhogna nasjonalpark - klage på vedtak i AU-sak 3/2024 - Svein Fløttum	2023/13557

ST 10/2024	Øyungen landskapsvernområde - søknad om godkjenning av byggetegninger for oppføring av hytte og uthus på fritidseiendom 300/1/22 ved Hessjøen, Holtålen kommune	2022/1263
ST 11/2024	Forollhogna nasjonalpark og Ledalen landskapsvernområde - oppsett av viltkamera for overvåking av jerv - Haltdalen beitelag	2024/4688
ST 12/2024	Londalen - Ørvilldalen landskapsvernområde - søknad om oppsett av utedo på parkeringsplass og i tilknytning uthus samt oppsett av gjerde - Tolga 17/38, 17/73, 1/19 - Vingelen sameie	2024/3530
ST 13/2024	Øyungen landskapsvernområde - søknad om inngjerding av fritidseiendom - Øyungen 877 - 300/1/32 - Holtålen kommune - Hilde Bakken Eggen og Kristian Eggen	2020/5571
ST 14/2024	Londalen-Ørvilldalen landskapsvernområde - søknad om tilbygg på seterstue - Nystuvollen - gnr. 17, bnr. 3 - Tolga kommune - Stian Nystuen	2024/1943
ST 15/2024	Øyungen landskapsvernområde - oppstartsmøter og innspill for revisjon av forvaltningsplan	2023/10166
ST 16/2024	Ledalen landskapsvernområde - oppstartsmøter og innspill for revisjon av forvaltningsplan	2023/10203
ST 17/2024	Forddalen landskapsvernområde - søknad om godkjenning av plan for uttak av grus ved Fjesetøian - søker: Forddalsveien A/L	2019/9219

Orienteringer

1. Leder orienterte kort om møter og oppfølging av forvaltere, samt bemanningssituasjon knyttet til sekretariatet.
2. Leder, sammen med forvalter orientering om henvendelse fra Capella Minerals i forbindelse med prøveboring ved Hessjøgruva, samt epost korrespondanse med Sveinung Sægrov.
3. Bjørnar T. Jordet orienterte om prosess og status rundt Tolga kommunes autorisasjonssøknad for nytt besøkssenter for Forollhogna. Det ble uttrykt ønske om orientering ved neste nasjonalparkstyremøte som egen sak/tema.
4. Orientering fra SNO v/ Berit Broen, «nytt fra fjellet».

Kommende møter

Møte i arbeidsutvalget 30. mai, fysisk møte på Røros.

Møte i nasjonalparkstyret 14. juni blir lagt til Tolga/Vingelen.

ST 5/2024 Godkjenning av møteinnkalling og sakliste, og valg av styremedlem til godkjenning av protokoll

Saksprotokoll fra møte 19.04.2024 i Nasjonalparkstyret for Forollhogna

Behandling

I forhold til saksmengden (sidetall), stilte administrasjonen spørsmål om det er ønskelig med kun overskrift på delegertsaker. Styret ønsker å ha det slik som det er etablert. Nasjonalparkstyret kom med et ønske om at det de skal beslutte kommer først, altså at styresaker er først på saklisten og referatsaker/delegert tilslutt.

Ellers ingen merknader til møteinnkalling.

Marit Bjerkås ble foreslått å signere møteprotokoll sammen med styreleder Tone Hagen.

Vedtak

Nasjonalparkstyret for Forollhogna godkjenner møteinnkallingen og saklisten for møtet.

Nasjonalparkstyret velger Marit Bjerkås som sammen med styreleder godkjenner møteprotokoll.

ST 6/2024 Referatsaker

Saksprotokoll fra møte 19.04.2024 i Nasjonalparkstyret for Forollhogna

Behandling

Det ble gitt muntlig orientering om saker unntatt offentlighet.

Det forekom ingen merknader på referatsaker.

Vedtak

Nasjonalparkstyret for Forollhogna tar referatsaker 2-9/2024 til orientering.

ST 7/2024 Delegerte saker

Saksprotokoll fra møte 19.04.2024 i Nasjonalparkstyret for Forollhogna

Behandling

Det er ingen merknader til delegerte saker.

Vedtak

Nasjonalparkstyret for Forollhogna tar delegerte saker 1-14/2024 til orientering.

ST 8/2024 Tiltak i verneområdene for Forollhogna - fordeling av tiltaksmidler kap.post 1420.31 - 2024

Nasjonalparkforvalter forslag til vedtak:

Nasjonalparkstyret for Forollhogna tar tildelingen av tiltaksmidler over kap. post 1420.31 for 2024 til etterretning, og godkjenner foreløpig fordelingen av midler og prioriteringen av tiltak slik:

Pri.	Tiltak	Søknadsbeløp	Innvilget av Miljødirektoratet	Fordeling
1	Svartsjøen startpunkt – supplerende informasjon	Kr. 26.000		Kr. 26.000
2	Skjøtsel av setervoll – Gaarevollen/Fremmervollen	Kr. 25.000		Kr. 25.000
3	Kartlegging og fjerning av fremmed art - Kjempegullkorg	Kr. 75.000		Kr. 50.000
4	Fjerning av vrifuru ved Grøntjønnan	Kr. 50.000		avventer
5	Tollolenget slåtteeområde - informasjon	Kr. 19.000		avventer
	Samlet	Kr. 195.000	Kr. 195.000	<u>Kr. 101.000</u>
	Midler til senere fordeling			Kr. 94.000

Dersom det viser seg at gjennomføringen av tiltak blir forsinket eller på annen måte ikke blir gjennomført etter plan slik at midler ikke blir benyttet som tildelt, kan midlene omdisponeres til andre tiltak i samråd med styreleder og/eller AU. Ved større endringer skal nasjonalparkstyret forelegges saken.

Saksprotokoll fra møte 19.04.2024 i Nasjonalparkstyret for Forollhogna

Behandling

Forslag lagt frem av forvalter: det foreslås endring i tiltak nummer 5 hvor det foreslås å tildeles 3000,- til informasjonsarbeid ved Tollolenget.

Forvalters innstilling med mindre endringsforslag i tiltak nummer 5 ble enstemmig vedtatt (8-0).

Vedtak

Nasjonalparkstyret for Forollhogna tar tildelingen av tiltaksmidler over kap. post 1420.31 for 2024 til etterretning, og godkjenner foreløpig fordelingen av midler og prioriteringen av tiltak med mindre endring:

Pri.	Tiltak	Søknadsbeløp	Innvilget av Miljødirektoratet	Fordeling
1	Svartsjøen startpunkt – supplerende informasjon	Kr. 26.000		Kr. 26.000
2	Skjøtsel av setervoll – Gaarevollen/Fremmervollen	Kr. 25.000		Kr. 25.000
3	Kartlegging og fjerning av fremmed art - Kjempegullkorg	Kr. 75.000		Kr. 50.000
4	Fjerning av vrifuru ved Grøntjønnan	Kr. 50.000		avventer
5	Tollolenget slåtteområde - informasjon	Kr. 19.000		Kr. 3000
	Samlet	Kr. 195.000	Kr. 195.000	<u>Kr. 104.000</u>
	Midler til senere fordeling			Kr. 91.000

Dersom det viser seg at gjennomføringen av tiltak blir forsinket eller på annen måte ikke blir gjennomført etter plan slik at midler ikke blir benyttet som tildelt, kan midlene omdisponeres til andre tiltak i samråd med styreleder og/eller AU. Ved større endringer skal nasjonalparkstyret forelegges saken.

ST 9/2024 Forollhogna nasjonalpark - klage på vedtak i AU-sak 3/2024 - Svein Fløttum

Innstilling til vedtak:

Nasjonalparkstyret for Forollhogna tar ikke til følge klagen fra Svein Fløttum på deler av vedtak i arbeidsutvalget sin sak 3/2024.

Begrunnelse

Klager påpeker momenter som går utenfor nasjonalparkstyrets myndighetsområde, samt at det bringes opp andre momenter som ikke har vært omsøkt tidligere. Da klagen hverken inneholder nye momenter i henhold til opprinnelige søknad, eller nye opplysninger av vesentlig grad, opprettholder nasjonalparkstyret arbeidsutvalget sitt vedtak i AU-sak 3/2024 av 11.01.2024. For videre begrunnelse, henvises det til vurderinger i saksfremlegget.

Saken oversendes til Miljødirektoratet for videre klagebehandling.

Saksprotokoll fra møte 19.04.2024 i Nasjonalparkstyret for Forollhogna

Behandling

Forvalters innstilling med ble enstemmig vedtatt (8-0).

Vedtak

Nasjonalparkstyret for Forollhogna tar ikke til følge klagen fra Svein Fløttum på deler av vedtak i arbeidsutvalget sin sak 3/2024.

Begrunnelse

Klager påpeker momenter som går utenfor nasjonalparkstyrets myndighetsområde, samt at det bringes opp andre momenter som ikke har vært omsøkt tidligere. Da klagen hverken inneholder nye momenter i henhold til opprinnelige søknad, eller nye opplysninger av vesentlig grad, opprettholder nasjonalparkstyret arbeidsutvalget sitt vedtak i AU-sak 3/2024 av 11.01.2024. For videre begrunnelse, henvises det til vurderinger i saksfremlegget.

Saken oversendes til Miljødirektoratet for videre klagebehandling.

ST 10/2024 Øyungen landskapsvernområde - søknad om godkjenning av byggetegninger for oppføring av hytte og uthus på fritidseiendom 300/1/22 ved Hessjøen, Holtålen kommune

Nasjonalparkforvalters forslag til vedtak:

Nasjonalparkstyret for Forollhogna viser til styresak nr. 15/2022 hvor det ble gitt dispensasjon med vilkår til riving av eksisterende hytte og oppføring av ny hytte og uthus på fritidseiendom gnr./bnr./fnr. 300/1/22 ved Hessjøen i Øyungen landskapsvernområde, Holtålen kommune.

Nasjonalparkstyret kan ikke se at vilkårene nr. 3 og 4 i vedtaket er hensyntatt, og kan derfor ikke godkjenne tilsendte byggetegninger av hytte og anneks/uthus datert hhv 05.02.2024 og 09.10.2023.

Ny hytte og uthus må få en utforming og tilpassing som er mer i tråd med beskrivelsen i opprinnelig i søknad, jf. sak 15/2022, og lokal byggeskikk, slik at både hytte og uthus innordner seg bedre i omgivelsene ved Hessjøen og landskapsvernområdet ellers.

Hjemmel:

Vedtaket er gjort med hjemmel i Forskrift om Øyungen landskapsvernområde § 3, pkt. 1.

Søknaden er behandlet etter naturmangfoldloven § 48 Dispensasjon fra vernevedtak.

Begrunnelse:

I byggesaker for både seterbebyggelse og fritidsbebyggelse innenfor verneområdene i Forollhogna er forvaltningspraksis at lokal byggeskikk skal følges, og videre er det et krav om «likt mot likt». Der det har vært riving av bygninger for så oppføring av nytt, har det vært stilt krav om tilnærmet likt bebygd areal, takvinkel, mønehøgde, vinduer, fargebruk osv. for at ny bebyggelse skal tilpasses opprinnelig bygningsmiljø og ivareta den lokale byggeskikken for området. Byggetegningene for ny hytte og uthus på fritidseiendommen avviker fra både eksisterende hytte og opprinnelige søknad, og ellers fra byggeskikken for landskapsvernområdet.

Nasjonalparkstyret kan ikke se at vilkårene som er satt i dispensasjonsvedtaket er ivaretatt. Ved å godkjenne de innsendte byggetegningen vil det stride mot verneformålet, og gi en ny forvaltningspraksis for byggesaker. Dette vil kunne skape en negativ presedens for både Øyungen landskapsvernområde og andre verneområder i Forollhogna, samt andre områder med tilsvarende verneformål og -bestemmelser.

Saksprotokoll fra møte 19.04.2024 i Nasjonalparkstyret for Forollhogna

Behandling

Innsendt brev fra søker av 16.04.2024 "innspill i sak 10/2024" tas til orientering. Forvalters innstilling med ble enstemmig vedtatt (8-0).

Vedtak

Nasjonalparkstyret for Forollhogna viser til styresak nr. 15/2022 hvor det ble gitt dispensasjon med vilkår til riving av eksisterende hytte og oppføring av ny hytte og uthus på fritidseiendom gnr./bnr./fnr. 300/1/22 ved Hessjøen i Øyungen landskapsvernområde, Holtålen kommune.

Nasjonalparkstyret kan ikke se at vilkårene nr. 3 og 4 i vedtaket er hensyntatt, og kan derfor ikke godkjenne tilsendte byggetegninger av hytte og anneks/uthus datert hhv 05.02.2024 og 09.10.2023.

Ny hytte og uthus må få en utforming og tilpassing som er mer i tråd med beskrivelsen i opprinnelig i søknad, jf. sak 15/2022, og lokal byggeskikk, slik at både hytte og uthus innordner seg bedre i omgivelsene ved Hessjøen og landskapsvernområdet ellers.

Hjemmel:

Vedtaket er gjort med hjemmel i Forskrift om Øyungen landskapsvernområde § 3, pkt. 1. Søknaden er behandlet etter naturmangfoldloven § 48 Dispensasjon fra vernevedtak.

Begrunnelse:

I byggesaker for både seterbebyggelse og fritidsbebyggelse innenfor verneområdene i Forollhogna er forvaltningspraksis at lokal byggeskikk skal følges, og videre er det et krav om «likt mot likt». Der det har vært riving av bygninger for så oppføring av nytt, har det vært stilt krav om

tilnærmet likt bebygd areal, takvinkel, mønehøgde, vinduer, fargebruk osv. for at ny bebyggelse skal tilpasses opprinnelig bygningsmiljø og ivareta den lokale byggeskikken for området. Byggetegningene for ny hytte og uthus på fritidseiendommen avviker fra både eksisterende hytte og opprinnelige søknad, og ellers fra byggeskikken for landskapsvernområdet.

Nasjonalparkstyret kan ikke se at vilkårene som er satt i dispensasjonsvedtaket er ivaretatt. Ved å godkjenne de innsendte byggetegningen vil det stride mot verneformålet, og gi en ny forvaltningspraksis for byggesaker. Dette vil kunne skape en negativ presedens for både Øyungen landskapsvernområde og andre verneområder i Forollhogna, samt andre områder med tilsvarende verneformål og -bestemmelser.

ST 11/2024 Forollhogna nasjonalpark og Ledalen landskapsvernområde - oppsett av viltkamera for overvåking av jerv - Haltdalen beitelag

Nasjonalparkforvalters forslag til vedtak:

Nasjonalparkstyret for Forollhogna gir Haltdalen beitelag dispensasjon fra Forskrift om vern av Forollhogna nasjonalpark og Ledalen landskapsvernområde § 3 pkt. 1, til oppsett av viltkamera innenfor et avgrenset område, jfr. kart 1 i saksfremlegg.

Tillatelse er gitt med følgende vilkår:

1. Dispensasjonen gjelder utplassering av inntil 5 viltkamera innenfor tidsrommet 1. mai – 1. november 2024. Kameraene skal tas ned senest 1. november 2024.
2. Av hensyn til fugle- og dyrelivet i området, skal endelig plassering (kart med koordinater) av viltkameraene sendes forvaltningssekretariatet for en endelig godkjenning før de settes opp. Plasseringen vil bli unntatt offentlighet etter ønske fra søker.
3. Av hensyn til vegetasjon og planteliv er det ikke tillatt med irreversible inngrep for oppsett av viltkamera dvs. spiker i trestamme ol.
4. Søker skal gjøre seg kjent med hensynet til kameraplassering i forhold til publikum/allmennheten. Viltkameraet bør kun plasseres der det er usannsynlig at mennesker ferdes. En eventuell kameraplassering skal merkes for allmennheten.
5. Hvis det blir fanget opp mennesker på opptakene, skal disse slettes.
6. Kameraet skal merkes med navn/ beitelag. Umerkede kamera kan bli fjernet.
7. Nasjonalparkforvaltningen ønsker å få tilsendt en rapport fra datafangsten når den er ferdig for egen kunnskapsoppbygging om verneområdene.
8. Det vil ikke bli gitt dispensasjon til bruk av motorisert ferdsel innenfor nasjonalparken for utplassering og drift av viltkamera.

Hjemmel:

Dispensasjonen er gitt med hjemmel i naturmangfoldlovens § 48 – første ledd, første alternativ: *«Forvaltningsmyndigheten kan gjøre unntak fra et vernevedtak dersom det ikke strider mot vernevedtakets formål og ikke kan påvirke verneverdiene nevneverdig, eller dersom sikkerhetshensyn eller hensynet til vesentlige samfunnsinteresser gjør det nødvendig.»*

Begrunnelse:

Oppsett av viltkamera er i første omgang en skånsom måte å overvåke dyrelivet på, og nasjonalparkstyret legger vekt på at forsiktig bruk av viltkamera ikke vil være merkbart negativt mot verneformålet, eller legge grunnlaget for en utvikling som på sikt kan skade verneinteressene. Bruk av viltkamera vil derimot kunne gi oss nyttig data om dyrelivet i området.

Det kan derfor gis dispensasjon for oppsett av viltkamera innenfor et avgrenset område, med forbehold at plante- og dyrelivet, sammen med mennesker som ferdes i område, ivaretas.

Saksprotokoll fra møte 19.04.2024 i Nasjonalparkstyret for Forollhogna

Behandling

Nasjonalparkstyret foreslår endring i vilkår nr. 1 til 1 mai. 2025.

Forvalters innstilling med endringer av dato i vilkår 1 ble enstemmig vedtatt (8-0).

Vedtak

Nasjonalparkstyret for Forollhogna gir Haltdalen beitelag dispensasjon fra Forskrift om vern av Forollhogna nasjonalpark og Ledalen landskapsvernområde § 3 pkt. 1, til oppsett av viltkamera innenfor et avgrenset område, jfr. kart 1 i saksfremlegg.

Tillatelse er gitt med følgende vilkår:

1. Dispensasjonen gjelder utplassering av inntil 5 viltkamera innenfor tidsrommet 1. mai 2024 – 1. mai 2025. Kameraene skal tas ned senest 1. mai 2025.
2. Av hensyn til fugle- og dyrelivet i området, skal endelig plassering (kart med koordinater) av viltkameraene sendes forvaltningssekretariatet for en endelig godkjenning før de settes opp. Plasseringen vil bli unntatt offentlighet etter ønske fra søker.
3. Av hensyn til vegetasjon og planteliv er det ikke tillatt med irreversible inngrep for oppsett av viltkamera dvs. spiker i trestamme ol.
4. Søker skal gjøre seg kjent med hensynet til kameraplassering i forhold til publikum/allmennheten. Viltkameraet bør kun plasseres der det er usannsynlig at mennesker ferdes. En eventuell kameraplassering skal merkes for allmennheten.
5. Hvis det blir fanget opp mennesker på opptakene, skal disse slettes.
6. Kameraet skal merkes med navn/ beitelag. Umerkede kamera kan bli fjernet.
7. Nasjonalparkforvaltningen ønsker å få tilsendt en rapport fra datafangsten når den er ferdig for egen kunnskapsoppbygging om verneområdene.
8. Det vil ikke bli gitt dispensasjon til bruk av motorisert ferdsel innenfor nasjonalparken for utplassering og drift av viltkamera.

Hjemmel:

Dispensasjonen er gitt med hjemmel i naturmangfoldlovens § 48 – første ledd, første alternativ: *«Forvaltningsmyndigheten kan gjøre unntak fra et vernevedtak dersom det ikke strider mot vernevedtakets formål og ikke kan påvirke verneverdiene nevneverdig, eller dersom sikkerhetshensyn eller hensynet til vesentlige samfunnsinteresser gjør det nødvendig.»*

Begrunnelse:

Oppsett av viltkamera er i første omgang en skånsom måte å overvåke dyrelivet på, og nasjonalparkstyret legger vekt på at forsiktig bruk av viltkamera ikke vil være merkbart negativt mot verneformålet, eller legge grunnlaget for en utvikling som på sikt kan skade verneinteressene. Bruk av viltkamera vil derimot kunne gi oss nyttig data om dyrelivet i området.

Det kan derfor gis dispensasjon for oppsett av viltkamera innenfor et avgrenset område, med forbehold at plante- og dyrelivet, sammen med mennesker som ferdes i område, ivaretas.

ST 12/2024 Londalen - Ørvilldalen landskapsvernområde - søknad om oppsett av utedo på parkeringsplass og i tilknytning uthus samt oppsett av gjerde - Tolga 17/38, 17/73, 1/19 - Vingelen sameie

Nasjonalparkforvalters forslag til vedtak:

Nasjonalparkstyret for Forollhogna gir Vingelen sameie dispensasjon fra *forskrift om Londalen-Ørvilldalen landskapsvernområde, § 3, punkt 1* for oppsett av utedo på inntil 2,3 m²-BYA ved parkeringsplass på Londalsvollen, gnr/bnr. 17/38, og oppsett av ny utedo på inntil 1,5 m²-BYA i tilknytning uthus på Bratthøvollen, gnr/bnr 17/73.

Nasjonalparkstyret for Forollhogna gir Vingelen sameie dispensasjon fra *forskrift om Londalen-Ørvilldalen landskapsvernområde, § 3, punkt 1* til å sette opp et gjerde av tre i tilknytning inngangspartiet til Gjersjøhytta, gnr/bnr. 1/19, i henhold til vilkår listet under. Det gis avslag på utforming og størrelse på omsøkte gjerdet.

Følgende vilkår gjelder:

1. De nye utedoene skal være tilpasset eksisterende bygningsmiljø, dvs. farge på bygget skal være grå eller mørk brun (matt – ikke blank), og det skal benyttes naturmateriale (tre, stein eller torv).
2. For utedo (tilbygget) på Bratthøvollen, skal doen ha sterkt slektskap med huset det bygges på. Fortrinnsvis skal en benytte samme materiale, overflate og farge, samt at takform og takvinkel skal være som på hovedbygget.
3. Det er tillatt å bruke gjerde av treverk med liggende bord. Maksimal lysåpning mellom bord på tregjerde er 7 cm. Gjerde skal være mellom 90 og 110 cm høyt.
4. Gjerde kan gå inntil 3 m fra hyttevegg, og skal være forankret i to hyttehjørner slik som illustrert i figur 1.
5. Tiltakshaver har ansvar for å holde gjerdet ved like.
6. Byggeplassen skal holdes ryddig slik at bygningsavfall ikke ligger skjemmende rundt eller blåser utover. Materialer som er ubehandlet/rent trevirke, kan benyttes som ved. Øvrig materialer som ikke kan gjenbrukes, skal tas retur og leveres på godkjent avfallsmottak. Brenning av bygningsavfall er ikke tillatt.
7. Tiltakene skal gjennomføres på en hensynsfull måte for å redusere forstyrrelser på fugle- og dyreliv.
8. Tillatelsen gjelder for 3 år, og skal være utført innen 1. november 2026.
9. Ferdigstilte tiltak skal dokumenteres med bilde som sendes forvaltningsmyndigheten.



Figur 1: Illustrasjon over maks tillatt størrelse og utforming på inngjerding.

Hjemmel:

Vedtak om dispensasjon til oppsett av utedo på parkeringsplass på Londalsvollen og gjerde rundt Gjersjøhytta, er gjort med hjemmel i naturmangfoldlovens § 48- første ledd, første alternativ. For oppsett av utedo på Bratthøvollen, vurderes utedoen som ett tilbygg, som er hjemlet i forskrift om Londalen-Ørvilldalen landskapsvernområde, § 5, punkt 3.

Avslaget om utforming og størrelse på gjerdet er hjemlet i forskrift om Londalen-Ørvilldalen landskapsvernområde, § 3, punkt 1 og naturmangfoldlovens § 48- første ledd, første alternativ.

Begrunnelse:

Nasjonalparkstyret legger vekt på at tilrettelegging med utedo forbeholdt allmenheten anses som nødvendig for å ta imot et økt besøkstrykk i område. Oppsett av to nye utedoer i beskjeden størrelse medfører heller ikke vesentlig endring i landskapsbildet. Utedobygget ved Bratthøvollen blir også i tilknytning et allerede eksisterende bygg på eiendommen.

Det er i utgangspunktet ikke ønskelig med omfattende inngjerding av fritidsbebyggelse innenfor verneområdet, men nasjonalparkstyret ser utfordringen som søker skisserer angående dyr på beite. Det er viktig at gjerdet ikke er til ulempe eller skade for dyr på beite, og det er derfor ikke ønskelig med en etablert praksis for oppsett av strømgjerder. Det er derfor satt vilkår for gjerdes utforming, slik at formålet med gjerde dekkes, men at ikke mer enn nødvendig utmark gjerdes inne og at det ikke er til skade for beitedyr.

Ved gitte vilkår, vurderes tiltakene ikke å kunne påvirke verneverdiene nevneverdig, samt heller ikke skape negativ presedens verken for området eller andre tilsvarende verneområder.

Saksprotokoll fra møte 19.04.2024 i Nasjonalparkstyret for Forollhogna

Behandling

Forslag fra nasjonalparkstyret om endringer i vilkår 3-5:

1. vilkår 3 endres til: Det er tillatt å bruke gjerde av treverk med liggende bord, jfr. byggeskikkveileder. Gjerde skal være mellom 90 og 110 cm høyt.
2. vilkår 4 endres til: Gjerde kan gå inntil 3 m fra hyttevegg, og skal være forankret i to hyttehjørner fremfor inngangsparti slik som illustrert i figur 1.

3. vilkår 5 endres til: Tiltakshaver er ansvarlig for at utforming og vedlikehold av gjerdet, og at det ikke utgjør en felle eller fare for beitedyr eller vilt.

Det er ønske fra nasjonalparkstyret at sekretariatet lager et styringsdokument for søknader om inngjerding av fritidseiendommer innenfor landskapsvernområdene, som legges frem ved et senere styremøte. Styringsdokumentet skal ha som formål å være veiledende for nasjonalparkstyrets håndtering av tilsvarende henvendelser og søknader.

Forvalters innstilling med endringer i vilkår 3-5 enstemmig vedtatt (8-0).

Vedtak

Nasjonalparkstyret for Forollhogna gir Vingelen sameie dispensasjon fra *forskrift om Londalen-Ørvilldalen landskapsvernområde, § 3, punkt 1* for oppsett av utedo på inntil 2,3 m²-BYA ved parkeringsplass på Londalsvollen, gnr/bnr. 17/38, og oppsett av ny utedo på inntil 1,5 m²-BYA i tilknytning uthus på Bratthøvollen, gnr/bnr 17/73.

Nasjonalparkstyret for Forollhogna gir Vingelen sameie dispensasjon fra *forskrift om Londalen-Ørvilldalen landskapsvernområde, § 3, punkt 1* til å sette opp et gjerde av tre i tilknytning inngangspartiet til Gjersjøhytta, gnr/bnr. 1/19, i henhold til vilkår listet under. Det gis avslag på utforming og størrelse på omsøkte gjerdet.

1. De nye utedoene skal være tilpasset eksisterende bygningsmiljø, dvs. farge på bygget skal være grå eller mørk brun (matt – ikke blank), og det skal benyttes naturmateriale (tre, stein eller torv).
2. For utedo (tilbygget) på Bratthøvollen, skal doen ha sterkt slektskap med huset det bygges på. Fortrinnsvis skal en benytte samme materiale, overflate og farge, samt at takform og takvinkel skal være som på hovedbygget.
3. Det er tillatt å bruke gjerde av treverk med liggende bord, jfr. byggeskikkveileder. Gjerde skal være mellom 90 og 110 cm høyt.
4. Gjerde kan gå inntil 3 m fra hyttevegg, og skal være forankret i to hyttehjørner fremfor inngangsparti slik som illustrert i figur 1.
5. Tiltakshaver er ansvarlig for at utforming og vedlikehold av gjerdet, og at det ikke utgjør en felle eller fare for beitedyr eller vilt.
6. Byggeplassen skal holdes ryddig slik at bygningsavfall ikke ligger skjemmende rundt eller blåser utover. Materialer som er ubehandlet/rent trevirke, kan benyttes som ved. Øvrig materialer som ikke kan gjenbrukes, skal tas retur og leveres på godkjent avfallsmottak. Brenning av bygningsavfall er ikke tillatt.
7. Tiltakene skal gjennomføres på en hensynsfull måte for å redusere forstyrrelser på fugle- og dyreliv.
8. Tillatelsen gjelder for 3 år, og skal være utført innen 1. november 2026.
9. Ferdigstilte tiltak skal dokumenteres med bilde som sendes forvaltningsmyndigheten.



Figur 1: Illustrasjon over maks tillatt størrelse og utforming på inngjerding.

Vedtaket om dispensasjon til oppsett av utedo på parkeringsplass på Londalsvollen og gjerde rundt Gjersjøhytta, er gjort med hjemmel i naturmangfoldlovens § 48- første ledd, første alternativ. For oppsett av utedo på Bratthøvollen, vurderes utedoen som ett tilbygg, som er hjemlet i forskrift om Londalen-Ørvilldalen landskapsvernområde, § 5, punkt 3.

Avslaget om utforming og størrelse på gjerdet er hjemlet i forskrift om Londalen-Ørvilldalen landskapsvernområde, § 3, punkt 1 og naturmangfoldlovens § 48- første ledd, første alternativ.

Nasjonalparkstyret legger vekt på at tilrettelegging med utedo forbeholdt allmenheten anses som nødvendig for å ta imot et økt besøkstrykk i område. Oppsett av to nye utedoeer i beskjedne størrelse medfører heller ikke vesentlig endring i landskapsbildet. Utedobygget ved Bratthøvollen blir også i tilknytning et allerede eksisterende bygg på eiendommen.

Det er i utgangspunktet ikke ønskelig med omfattende inngjerding av fritidsbebyggelse innenfor verneområdet, men nasjonalparkstyret ser utfordringen som søker skisserer angående dyr på beite. Det er viktig at gjerdet ikke er til ulempe eller skade for dyr på beite, og det er derfor ikke ønskelig med en etablert praksis for oppsett av strømgjerder. Det er derfor satt vilkår for gjerdes utforming, slik at formålet med gjerde dekkes, men at ikke mer enn nødvendig utmark gjerdes inne og at det ikke er til skade for beitedyr.

Ved gitte vilkår, vurderes tiltakene ikke å kunne påvirke verneverdiene nevneverdig, samt heller ikke skape negativ presedens verken for området eller andre tilsvarende verneområder.

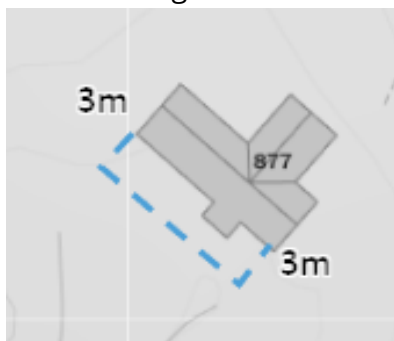
ST 13/2024 Øyungen landskapsvernområde - søknad om inngjerding av fritidseiendom - Øyungen 877 - 300/1/32 - Holtålen kommune - Hilde Bakken Eggen og Kristian Eggen

Nasjonalparkforvalters forslag til vedtak:

Nasjonalparkstyret for Forollhogna gir Hilde Eggen og Kristian Eggen dispensasjon fra forskrift om Øyungen landskapsvernområde § 3, punkt 1 til å sette opp et gjerde av tre i tilknytning inngangspartiet til fritidshytte, GID 300/1/32, i henhold til vilkår listet under. Det gis avslag på utforming og størrelse på omsøkte gjerdet.

Vilkår:

1. Det er tillatt med inngjerding foran inngangsparti. Gjerde kan gå inntil 3 m fra hyttevegg, og skal være forankret i to hyttehjørner, jfr. figur 1.
2. Det er tillatt å bruke gjerde av treverk med liggende bord. Maksimal lysåpning mellom bord på tregjerde er 7 cm. Gjerde skal være mellom 90 og 110 cm høyt.
3. Tiltakshaver har ansvar for å holde gjerdet ved like.
4. Byggeplassen skal holdes ryddig slik at bygningsavfall ikke ligger skjemmende rundt eller blåser utover. Materialer som er ubehandlet/rent trevirke, kan benyttes som ved. Øvrig materialer som ikke kan gjenbrukes, skal tas retur og leveres på godkjent avfallsmottak. Brenning av bygningsavfall er ikke tillatt.
5. Tiltakene skal gjennomføres på en hensynsfull måte for å redusere forstyrrelser på fugle- og dyreliv.
6. Vedtaket er gyldig i 3 år fra mottatt vedtaksbrev.
7. Ferdigstilte tiltak skal dokumenteres med bilde som sendes nasjonalparkstyret.



Figur 1: Skisse av foreslått inngjerding fremfor inngangsparti og sørvest-vegg.

Hjemmel:

Avslaget om utforming og størrelse på gjerdet er hjemlet i forskrift Øyungen landskapsvernområde, § 3, punkt 1. Tillatt oppsatt gjerde er hjemlet i naturmangfoldlovens § 48-første ledd, første alternativ.

Begrunnelse:

Det er i utgangspunktet ikke ønskelig med omfattende inngjerding av fritidsbebyggelse innenfor verneområdet. Det er viktig at gjerdet ikke er til ulempe eller skade for beitedyr, og det er derfor ikke ønskelig med en etablert praksis for oppsett av strømgjerder. Det er derfor satt vilkår for

gjerdes utforming, slik at ikke mer enn nødvendig utmark gjerdes inne og at det ikke er til skade for beitedyr.

Ved gitte vilkår, vurderes tiltaket ikke å kunne påvirke verneverdiene nevneverdig, samt heller ikke skape negativ presedens verken for området eller andre tilsvarende verneområder.

Saksprotokoll fra møte 19.04.2024 i Nasjonalparkstyret for Forollhogna

Behandling

Nasjonalparkstyret fremmet forslag om at søknad om inngjerding avslås:

"Nasjonalparkstyret for Forollhogna gir Hilde Eggen og Kristian Eggen avslag fra forskrift om Øyungen landskapsvernområde § 3, punkt 1 på inngjerding av egen eiendom, GID 300/1/32, på grunn av utforming og størrelse på omsøkte gjerde.

Hjemmel:

Avslaget om utforming og størrelse på gjerdet er hjemlet i forskrift Øyungen landskapsvernområde, § 3, punkt 1 og naturmangfoldlovens § 48 - første ledd, første alternativ.

Begrunnelse:

Det er i utgangspunktet ikke ønskelig med omfattende inngjerding av fritidsbebyggelse innenfor verneområdet, da en slik praksis på sikt vil kunne endre landskapets karakter og dermed påvirke verneverdiene nevneverdig. Nasjonalparkstyret ser ikke at de kan godkjenne et så stort inngjerdet areal som tiltakshaver her søker om, og ønsker derfor mer informasjon om behovet for inngjerding og beskrivelse av eiendommen som skal inngjerdes. En ny søknad etter veiledning fra nasjonalparkforvalter kan da legges frem for behandling i nasjonalparkstyret v/arbeidsutvalget."

Nasjonalparkstyrets forslag til vedtak ble enstemmig vedtatt (8-0).

Vedtak

Nasjonalparkstyret for Forollhogna gir Hilde Eggen og Kristian Eggen avslag fra forskrift om Øyungen landskapsvernområde § 3, punkt 1 på inngjerding av egen eiendom, GID 300/1/32, på grunn av utforming og størrelse på omsøkte gjerdet.

Hjemmel:

Avslaget om utforming og størrelse på gjerdet er hjemlet i forskrift Øyungen landskapsvernområde, § 3, punkt 1 og naturmangfoldlovens § 48 - første ledd, første alternativ.

Begrunnelse:

Det er i utgangspunktet ikke ønskelig med omfattende inngjerding av fritidsbebyggelse innenfor verneområdet, da en slik praksis på sikt vil kunne endre landskapets karakter og dermed påvirke verneverdiene nevneverdig. Nasjonalparkstyret ser ikke at de kan godkjenne et så stort inngjerdet areal som tiltakshaver her søker om, og ønsker derfor mer informasjon om behovet for inngjerding og beskrivelse av eiendommen som skal inngjerdes. En ny søknad etter veiledning fra nasjonalparkforvalter kan da legges frem for behandling til nasjonalparkstyret v/ arbeidsutvalget.

ST 14/2024 Londalen-Ørvilldalen landskapsvernområde - søknad om tilbygg på seterstue - Nystuvollen - gnr. 17, bnr. 3 - Tolga kommune - Stian Nystuen

Innstilling til vedtak:

Nasjonalparkstyret for Forollhogna avslår søknad fra Stian Nystuen om dispensasjon fra forskrift om Londalen-Ørvilldalen landskapsvernområde for oppføring av tilbygg på seterstue på Nystuvollen (gnr. 17, bnr. 3) i Tolga kommune.

Hjemmel:

Vedtaket er gjort med hjemmel i forskrift om Londalen – Ørvilldalen landskapsvernområde § 3, punkt 1.

Begrunnelse:

Saken er vurdert etter dispensasjonshjemmelen § 5, punkt 3 i forskr. om Londalen- Ørvilldalen landskapsvern og naturmangfoldlovens §§ 8-12. I avgjørelsen er det lagt vekt på samlet belastning og presedensvirkninger ved at omsøkt tilbygg på seterstue vil øke eksisterende bygningsmasse og oppvarmet bo-areal til 65 m² for seterstua og totalt 83,7 m² BYA, som utgjør et større areal enn hva nasjonalparkstyret normalt godkjenner av utvidelser til eksisterende setrer til fritidsformål. Da verken kulturminneforvalter eller kulturvernmyndighet motsetter seg tiltaket kan man likevel vurdere å tillate et mindre takoverbygg, uten innkledning. Nasjonalparkstyret oppfordrer søker til å fremme en ny søknad om dette.

Saksprotokoll fra møte 19.04.2024 i Nasjonalparkstyret for Forollhogna

Behandling

Nasjonalparkstyret slutter seg til arbeidsutvalget sin vurdering av habilitet. Forvalter presenterte dispensasjonspraksis fra området siden 2012 for tilsvarende saker.

Forvalters innstilling enstemmig vedtatt (8-0).

Vedtak

Nasjonalparkstyret for Forollhogna avslår søknad fra Stian Nystuen om dispensasjon fra forskrift om Londalen-Ørvilldalen landskapsvernområde for oppføring av tilbygg på seterstue på Nystuvollen (gnr. 17, bnr. 3) i Tolga kommune.

Hjemmel:

Vedtaket er gjort med hjemmel i forskrift om Londalen – Ørvilldalen landskapsvernområde § 3, punkt 1.

Begrunnelse:

Saken er vurdert etter dispensasjonshjemmelen § 5, punkt 3 i forskr. om Londalen- Ørvilldalen landskapsvern og naturmangfoldlovens §§ 8-12. I avgjørelsen er det lagt vekt på samlet belastning og presedensvirkninger ved at omsøkt tilbygg på seterstue vil øke eksisterende bygningsmasse og

oppvarmet bo-areal til 65 m² for seterstua og totalt 83,7 m² BYA, som utgjør et større areal enn hva nasjonalparkstyret normalt godkjenner av utvidelser til eksisterende setrer til fritidsformål. Da verken kulturminneforvalter eller kulturvernmyndighet motsetter seg tiltaket kan man likevel vurdere å tillate et mindre takoverbygg, uten innkledning. Nasjonalparkstyret oppfordrer søker til å fremme en ny søknad om dette.

ST 15/2024 Øyungen landskapsvernområde - oppstartsmøter og innspill for revisjon av forvaltningsplan

Nasjonalparkforvalters forslag til vedtak:

Nasjonalparkstyret for Forollhogna tar innspill til revisjon av forvaltningsplan til orientering, og ber nasjonalparkforvaltere om å utarbeide utkast til retningslinjer i forvaltningsplan som legges frem for nasjonalparkstyret.

Saksprotokoll fra møte 19.04.2024 i Nasjonalparkstyret for Forollhogna

Behandling

Nasjonalparkstyret tar innspillene til orientering, og forvalters innstilling ble enstemmig vedtatt (7-0).

Vedtak

Nasjonalparkstyret for Forollhogna tar innspill til revisjon av forvaltningsplan til orientering, og ber nasjonalparkforvaltere om å utarbeide utkast til retningslinjer i forvaltningsplan som legges frem for nasjonalparkstyret.

ST 16/2024 Ledalen landskapsvernområde - oppstartsmøter og innspill for revisjon av forvaltningsplan

Nasjonalparkforvalters forslag til vedtak:

Nasjonalparkstyret for Forollhogna tar innspill til revisjon av forvaltningsplan til orientering, og ber nasjonalparkforvaltere om å utarbeide utkast til retningslinjer i forvaltningsplan som legges frem for nasjonalparkstyret.

Saksprotokoll fra møte 19.04.2024 i Nasjonalparkstyret for Forollhogna

Behandling

Innspill fra Terje Rognes ble lagt frem for styret, og føres inn i innspillsnotat som legges ut på styrenettsiden.

Nasjonalparkstyret tar innspillene til orientering, og forvalters innstilling ble enstemmig vedtatt (7-0).

Vedtak

Nasjonalparkstyret for Forollhogna tar innspill til revisjon av forvaltningsplan til orientering, og ber nasjonalparkforvaltere om å utarbeide utkast til retningslinjer i forvaltningsplan som legges frem for nasjonalparkstyret.

ST 17/2024 Forddalen landskapsvernområde - søknad om godkjenning av plan for uttak av grus ved Fjesetøian - søker: Forddalsveien A/L

Nasjonalparkforvalter forslag til vedtak:

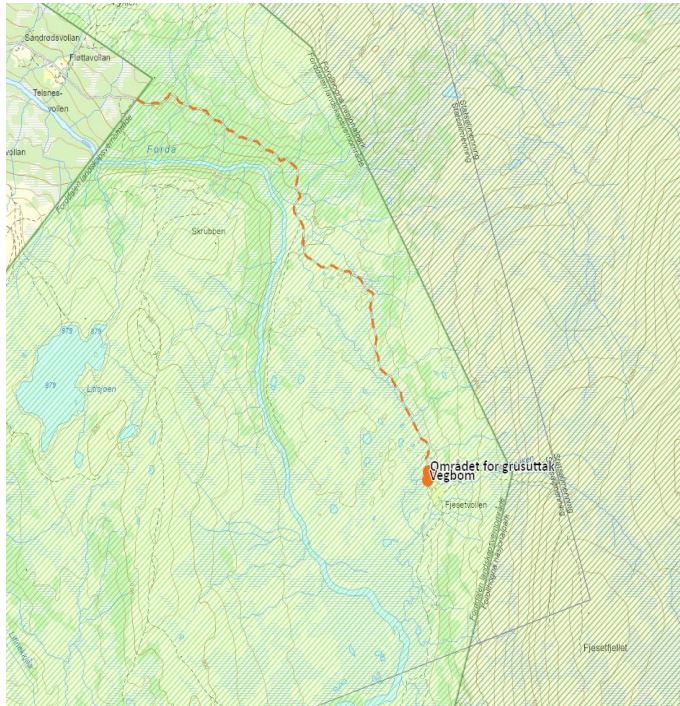
Nasjonalparkstyret for Forollhogna gir Forddalsveien A/L dispensasjon fra Forskrift om Forddalen landskapsvernområde § 3 punkt 1.1 for uttak av grus ved Fjesetøian slik det er avgrenset og beskrevet i planen for området innenfor Forddalen landskapsvernområde.

Dispensasjonen er gitt med følgende vilkår:

1. Før uttak av ny grus kan skje, skal skjæringer og inngrep i det gamle grustaket istandsettes og godkjennes av nasjonalparkstyret.
2. Nytt uttak av grus kan skje innenfor avgrensede område som vist i kart.



3. Grusen skal kun brukes til vedlikehold av vegstrekningen mellom vernegrensen og vegbommen, og vedlikeholdet skal ikke føre til standardheving av vegstrekningen som vist på kartutsnitt.



4. Når nytt grusuttak åpnes, skal vegetasjonsdekket tas av på en slik måte at det kan brukes i forbindelse med istandsetting av uttaksområdet. Etter avsluttet uttak for sesongen skal skjæringer tilpasses en jevn og stabil helling slik at vegetasjonsdekket kan tilbakeføres for en raskere gjengroingen av terrenget.
5. For det første året tillatelse det at det kan tas ut inntil 900 m³ grus for mer omfattende vedlikehold nevnte vegstrekning.
6. For årlig vedlikehold av vegstrekningen tillatelse at det kan tas inntil 25 m³ grus. Det skal gis melding til nasjonalparkstyret i forbindelse med vedlikeholdstiltak som krevet uttak av grus.
7. Nasjonalparkstyret kan kreve stans og oppretting dersom grusuttaket eller andre forhold fører til skjæmmende og utilsikta skader av terrenget og landskapet her.

Hjemmel:

Vedtaket er gjort med hjemmel i Forskrift for Forddalen landskapsvernområde, § 3 vernebestemmelser, punkt 2 om uttak av løsmasser til vegvedlikehold.

Vilkårene i dette vedtaket for grusuttaket ved Fjeseelva vil bli foreslått som retningslinjer i ny forvaltningsplan for Forddalen landskapsvernområde.

Begrunnelse:

Det er i avgjørelsen lagt vekt på at vernebestemmelsene gir føringer for at det kan tillates uttak av løsmasser for vegvedlikehold når dette er avsatt i forvaltningsplanen. Tiltaket om at det må lages *en plan for uttak av grus ved Fjeseelva* er gitt en beskrivelse i forvaltningsplanen (2005), og gjennom å godkjenne både grusuttaket og planen settes det nå klare føringer for arealbegrensning, videre bruk og istandsetting av skråningen i det gamle uttaket.

På sikt vil det gamle uttaket bli mindre synlig i landskapet, og nye uttak vil skje i mer begrenset omfang. Dette vil derfor bidra til å fremme verneformålet med «å ta vare på et særpreget natur- og kulturlandskap», og i tråd med vernebestemmelsene for landskapsvernområdet.

Området for grusuttaket og med de gitt vilkårene for bruken vil blir tatt med videre inn i revisjonsarbeidet med ny forvaltningsplan for Forddalen landskapsvernområde.

Saksprotokoll fra møte 19.04.2024 i Nasjonalparkstyret for Forollhogna

Behandling

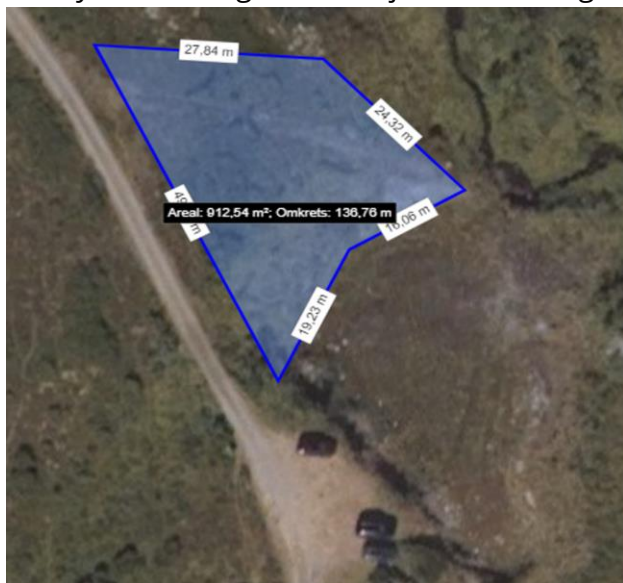
Forvalters innstilling enstemmig vedtatt (7-0).

Vedtakk

Nasjonalparkstyret for Forollhogna gir Forddalsveien A/L dispensasjon fra Forskrift om Forddalen landskapsvernområde § 3 punkt 1.1 for uttak av grus ved Fjesetøian slik det er avgrenset og beskrevet i planen for området innenfor Forddalen landskapsvernområde.

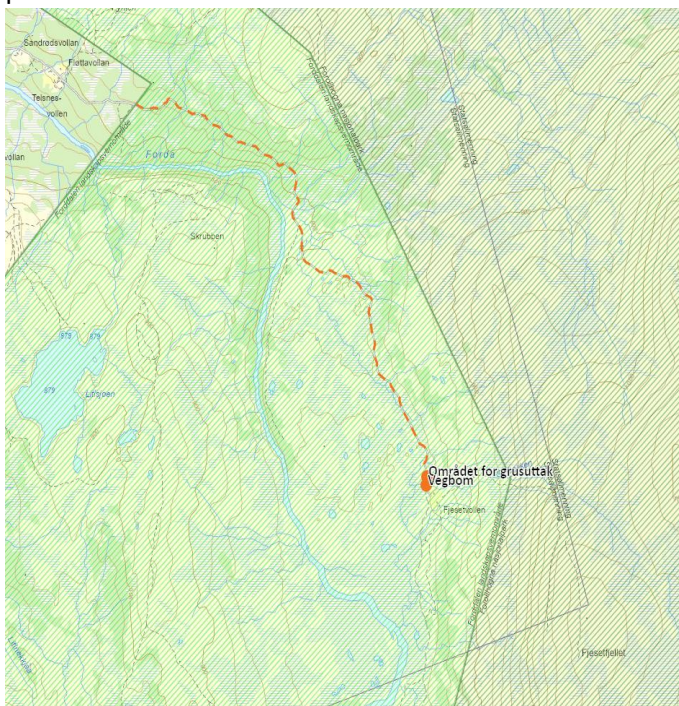
Dispensasjonen er gitt med følgende vilkår:

1. Før uttak av ny grus kan skje, skal skjæringer og inngrep i det gamle grustaket istandsettes og godkjennes av nasjonalparkstyret.
2. Nytt uttak av grus kan skje innenfor avgrensede område som vist i kart.



3. Grusen skal kun brukes til vedlikehold av vegstrekningen mellom vernegrensen og vegbommen, og vedlikeholdet skal ikke føre til standardheving av vegstrekningen som vist

på kartutsnitt.



4. Når nytt grusuttak åpnes, skal vegetasjonsdekket tas av på en slik måte at det kan brukes i forbindelse med istandsetting av uttaksområdet. Etter avsluttet uttak for sesongen skal skjæringer tilpasses en jevn og stabil helling slik at vegetasjonsdekket kan tilbakeføres for en raskere gjengroingen av terrenget.
5. For det første året tillatelse det at det kan tas ut inntil 900 m³ grus for mer omfattende vedlikehold nevnte vegstrekning.
6. For årlig vedlikehold av vegstrekningen tillatelse at det kan tas inntil 25 m³ grus. Det skal gis melding til nasjonalparkstyret i forbindelse med vedlikeholdstiltak som krevet uttak av grus.
7. Nasjonalparkstyret kan kreve stans og oppretting dersom grusuttaket eller andre forhold fører til skjemmende og utilsikta skader av terrenget og landskapet her.

Hjemmel:

Vedtaket er gjort med hjemmel i Forskrift for Forddalen landskapsvernområde, § 3 vernebestemmelser, punkt 2 om uttak av løsmasser til vegvedlikehold.

Vilkårene i dette vedtaket for grusuttaket ved Fjesevallen vil bli foreslått som retningslinjer i ny forvaltningsplan for Forddalen landskapsvernområde.

Begrunnelse:

Det er i avgjørelsen lagt vekt på at vernebestemmelsene gir føringer for at det kan tillates uttak av løsmasser for vegvedlikehold når dette er avsatt i forvaltningsplanen. Tiltaket om at det må lages *en plan for uttak av grus ved Fjesevallen* er gitt en beskrivelse i forvaltningsplanen (2005), og gjennom å godkjenne både grusuttaket og planen settes det nå klare føringer for arealbegrensing, videre bruk og istandsetting av skråningen i det gamle uttaket.

På sikt vil det gamle uttaket bli mindre synlig i landskapet, og nye uttak vil skje i mer begrenset omfang. Dette vil derfor bidra til å fremme verneformålet med «å ta vare på et særpreget natur- og kulturlandskap», og i tråd med vernebestemmelsene for landskapsvernområdet.

Området for grusuttaket og med de gitt vilkårene for bruken vil blir tatt med videre inn i revisjonsarbeidet med ny forvaltningsplan for Forddalen landskapsvernområde.