



**Nasjonalparkstyret  
for Forollhogna**

## Møteinnkalling

---

**Utvalg:** Nasjonalparkstyret for Forollhogna  
**Møtested:** Fjernmøte via Teams  
**Dato:** 14.04.2020  
**Tidspunkt:** Kl. 10.00 til maks kl. 15.00

---

Møtet i nasjonalparkstyret for Forollhogna blir avholdt som fjernmøte via Teams på grunn av de strenge smittevernrestriksjonene som for tiden er innført. For å ivareta kravet om åpent møte, vil det kunne bli aktuelt å gjøre opptak av behandlingen av de enkelte sakene.

Kl. 11.00 vil det blir gitt en orientering fra Torgeir Leet Halvorsen, NØK, og Per Ousten, prosjektgruppa vedrørende saken om fremføring av strøm i Vangrøftdalen. Dette skjer før behandlingen av sak 12/2020. De vil bli koblet til fjernmøtet via Teams.

Eventuelt forfall må meldes snarest til en av nasjonalparkforvalterne på tlf. eller epost. Vararepresentanter får innkalling til møtet etter nærmere beskjed.

Vel møtt!

Astrid Alice Haug  
nasjonalparkforvalter

Eli Grete Nisja  
nasjonalparkforvalter

## Saksliste

Utvalgs- saksnr	Innhold	Lukket	Arkiv- saksnr
ST 6/2020	Godkjenning av møteinnkalling og sakliste, og valg av styremedlem til godkjenning av protokoll		
ST 7/2020	Referatsaker		
ST 8/2020	Delegerte saker		
ST 9/2020	Forollhogna nasjonalpark - søknad om bruk av snøscooter i forbindelse med registrering av kalvingstiden hos villreinen i Forollhogna - 2020 - 2023.		2019/5136
ST 10/2020	Øyungen landskapsvernområde - søknad om oppføring av uthus - Morten Evjen		2020/1638
ST 11/2020	Delegeringsreglement - orientering om gjeldende reglement av 31.01.2017		2019/13661
ST 12/2020	Fremføring av strøm i Vangrøftdalen- oppfølging av punkt 2 c i styresak 5_2020 - endelig valg av trasèer		2018/19545
ST 13/2020	Orienteringer		

## Styresak

Utvalg	Utvalgssak	Møtedato
Nasjonalparkstyret for Forollhogna	6/2020	14.04.2020

### **Godkjenning av møteinnkalling og sakliste, og valg av styremedlem til godkjenning av protokoll.**

#### **Saksopplysninger:**

Varsel om innkalling til møte i nasjonalparkstyret skal skje med 2 ukers varsel. Endelig innkalling med saksdokumenter sendes ut 1 uke før møtet.

Styret avgjør selv om det vil ta opp eventuelle saker som ettersendes senere enn dette.

Det velges ett styremedlem som sammen med leder skal godkjenne og underskrive protokollen for møtet. Dette skal gjøres ved møtets begynnelse.

Jf. pkt. 7 i vedtekter for nasjonalparkstyret for Forollhogna av 7.sept. 2015.

#### **Innstilling til vedtak:**

Nasjonalparkstyret godkjenner møteinnkalling og sakliste til møtet 14.04.2020.

Nasjonalparkstyret velger ..... som sammen med leder skal godkjenne og underskrive protokollen for dette møtet.

## Styresak

Utvalg	Utvalgssak	Møtedato
Nasjonalparkstyret for Forollhogna	7/2020	14.04.2020

### Referatsaker

#### Saksopplysninger

Følgende saker refereres til nasjonalparkstyret:

RS 1/2020 Høringsuttalelse til kommuneplanens arealdel i Holtålen kommune

RS 2/2020 Uttalelse - reguleringsplan for Knausvola hyttegrend - Tolga

RS 3/2020 Høringsuttalelse til Reguleringsplan for Brudal hyttefelt II i Midtre Gauldal kommune

RS 4/2020 Høringsuttalelse til Detaljreguleringsplan for Gammelvollia hyttefelt II i Midtre Gauldal kommune

RS 5/2020 Høringsuttalelse til - Planprogram for revisjon av kommuneplanens arealdel i Os kommune

Referatsakene ligger her:

<http://www.nasjonalparkstyre.no/Forollhogna/Styret/Styredokument/Horingsuttalelser/>

#### Innstilling til vedtak:

Nasjonalparkstyret for Forollhogna tar referatsakene RS 1 - 5/2020 til orientering.

## Styresak

Utvalg	Utvalgssak	Møtedato
Nasjonalparkstyret for Forollhogna	8/2020	14.04.2020

### Delegerte saker

#### Saksopplysninger

Følgende saker er behandlet administrativt av nasjonalparkforvalter:

DS 20/2019 Forollhogna nasjonalpark- tillatelse til bruk av snøscooter for transport av ved, utstyr og varer til buer ved Andreashøa - Rennebu kommune.

DS 1/2020 Forollhogna nasjonalpark - tillatelse til bruk av fly og snøscooter for å gjennomføre minimumstelling av villreinstammen i Forollhogna - 2020

DS 2/2020 Forollhogna nasjonalpark - forlengelse av tillatelse for bruk av snøscooter for uttransport av forskningsmaterieill i Båttjønndalen i Holtålen kommune - 2020.

DS 3/2020 Forollhogna nasjonalpark - tillatelse til motorisert ferdsel i forbindelse med næringsaktivitet på egen eiendom - Svein Fløttum

DS 4/2020 Forollhogna nasjonalpark - tillatelse til bruk av båtmotor på båt under garnfiske i Forollsjøen - Forollsjøen fiskeforening ed Steinar Ytterhaug

DS 5/2020 Forollhogna nasjonalpark - tillatelse til bruk av snøskuter for frakt av ved og ovn til Forollsjøen - Per Ousten

DS 6/2020 Forollhogna nasjonalpark - forlengelse av tillatelse til utplassering av forautomater for fjellrev.

DS 7/2020 Forollhogna nasjonalpark - tillatelse til bruk av snøskuter for transport av saltstein til automat sør for Fisktjønna - Endal beitelag

DS 8/2020 Londalen - Ørvilldalen landskapsvernområde - godkjenning av reviderte byggetegninger seterstue 2 - Torfinn Røe

DS 9/2020 Forollhogna nasjonalpark - tillatelse til bruk av snøskuter for frakt av materialer til vedlikeholdsarbeid på Vangsbua - Per Olof Holmberg

DS 10/2020 Forollhogna nasjonalpark - tillatelse til bruk av snøscooter for transport av ved og utstyr til bu ved Storensjøen - Einar Svardal

DS 11/2020 Forollhogna nasjonalpark - tillatelse til bruk av snøscooter for ettersyn og uttak av egen tamrein innenfor Forollhogna villreinområde - Lars Aage Brandsfjell.

DS 12/2020 Forollhogna nasjonalpark - tillatelse til bruk av snøscooter for uttak av egen tamrein innenfor Forollhogna villreinområde.

DS 13/2020 Forollhogna nasjonalpark - forlengelse av tillatelse til bruk av snøscooter i forbindelse med oppføring av ny Halstjønnbu - Budal fjellstyre

Delegertsakene ligger her:

<http://www.nasjonalparkstyre.no/Forollhogna/Styret/Styredokument/Delegerte-vedtak/>

### **Innstilling til vedtak:**

Nasjonalparkstyret for Forollhogna tar delegerte saker DS 20/2019 og 1 – 13/2020 til orientering.

# Saksfremlegg

Arkivsaksnr: 2019/5136

Saksbehandler: Eli Grete Nisja

Utvalg	Utvalgssak	Møtedato
Nasjonalparkstyret for Forollhogna	9/2020	14.04.2020

## **Forollhogna nasjonalpark - søknad om bruk av snøscooter i forbindelse med registrering av kalvingstiden hos villreinen i Forollhogna - 2020 - 2024.**

### **Innstilling til vedtak**

Nasjonalparkstyret for Forollhogna gir Norsk institutt for naturforskning ved forsker Olav Strand dispensasjon fra verneforskriften for Forollhogna nasjonalpark, § 3 punkt 5.1 til nødvendig bruk av snøscootere forbindelse med registrering av kalvingstiden hos villreinen innenfor Forollhogna nasjonalparken.

### Tillatelsen gjelder for

- perioden ca. 25. april (oppstart kalving) til ca. 5. juni (avsluttet kalving) for årene 2020 t.o.m. 2024
- inntil 2 snøscootere pr feltpatrulje, og det kan benyttes inntil 2 feltpatruljer hvor lokalt fjelloppsyn og SNO er sjåførere

### Vilkår

- Det skal leveres rapport for utført kjøring som viser hvilke områder det er kjørt i (sporingslogg), hvor mange scootere som er benyttet, antall km og datoer. Det skal også fremgå hvor det er gjort observasjoner av villrein.
- Rapporten skal leveres så snart som mulig etter feltarbeidet er avsluttet, og senest innen 1.7. hvert år.
- All ferdsel skal foregå hensynsfullt for alt dyre- og fugleliv som er i en sårbar periode på våren.

### Hjemmel

Vedtaket er gjort med hjemlet i § 48 i Naturmangfoldloven.

### Begrunnelse

Ett av formålene med opprettelsen av Forollhogna nasjonalpark er å bevare villreinen og dens leveområder. Et forsknings- og overvåkningsarbeidet som utføres i forhold til villreinen i Forollhogna bidrar til å gi et økt kunnskapsgrunnlag som også vil kunne komme til anvendelse for forvaltningen

av verneområdene, og dermed kunne bidra til styrking av verneverdiene. Økt kunnskap om kalvingstid og andre registreringer av villreinen gjennom året er viktige data også for en god bestandsforvaltning. Sett i lys av at det etter hvert vil bli innført kvalitetsnorm for villrein er det også viktig å et oppdatert kunnskapsgrunnlag for villreinbestanden i Forollhogna.

Formålet med feltarbeidet er å overvåke kalvingen uforstyrret, og arbeidet utføres av erfarne oppsynfolk som har kunnskap og felterfaring slik at de ikke vil forstyrre villreinen. Det stilles særlige store krav til aktsomhet, og det settes derfor en begrensning i antall snøscootere og tid. Ved disse begrensninger forventes det at belastningen på naturmiljøet og spesielt villreinen holdes nede. En flerårig tillatelse til bruk av snøscooter til dette prosjektet vurderes ikke å skape uheldig presedens for verken andre forhold og tiltak i nasjonalparken eller i andre tilsvarende verneområder.

### **Saksdokumenter (følger saken)**

- 1 Forollhogna - søknad motorferdsel i forbindelse med kalvingsprosjektet 2020 - 2024
- 2 rapport kalving 2019 (1)
- 3 Søknad reg prosjekt 2019 final

### **Andre saksdokumenter:**

1. DV 4/2016 – Tillatelse til nødvendig motorferdsel med snøscooter i forbindelse med registrering av kalvingstidspunkt for villrein (april – mai 2016).
2. NP 17/2017 - Søknad om nødvendig motorferdsel med snøscooter i forbindelse med prosjekt «kalveovervåking i Forollhogna».
3. NP 6/2018 – Søknad om motorferdsel med snøscooter for videreføring av prosjekt «kalveovervåking i Forollhogna».
4. DV 8/2019 - Tillatelse til bruk av snøscooter i perioden 25.april – 5. juni 2019 i forbindelse med registrering av kalvingstid hos villreinen i Forollhogna.

### **Saksopplysninger**

#### Søknaden

Norsk institutt for naturforskning (NINA) ved forsker Olav Strand søker om tillatelse til bruk av snøscootere i forbindelse med feltarbeid tilknyttet prosjekt for registrering av kalvingstiden hos villreinen i Forollhogna. Prosjektet gjennomføres i samarbeid med lokalt fjelloppsyn og SNO.

Det søkes for perioden 2020 t.o.m. 2024 dvs. for en periode på 5 år.



Kalvinga starter omkring 25. april og avsluttes i begynnelsen av juni; en periode på 7 uker. Tidligere år er det blitt gjennomført ukentlige tellinger gjennom sesongen dvs. 7 tellingstidspunkter. Bruken av snøscooter vil være knyttet til inn- og uttransport av mannskap, samt plasseringen av mannskap i terrenget for optelling av flokkene.

Det søkes om bruk av 2 snøscootere pr feltpatrulje og det kan være aktuelt å ha opptil 2 patruljer ute på samme tid. Behovet og omfanget av motorisert ferdsel er klart avhengig av vær- og føre-forholdene i fjellet.

Optimalt foregår tellingen på avstander fra 500 m til 2 km, enten ved hjelp av teleskop eller ved at flokkene filmes med 4K videokamera med 65x forstørrelse. Scooter brukes i denne sammenhengen for å unngå forstyrrelse av dyra da man raskt kan forflytte seg over store avstander og dermed bruke terrenget på en helt annen måte enn om man skulle ha gått på ski eller til fots.

Prosjektet startet i 2016, og det søkes med dette om en forlengelse av tillatelse for bruk av snøscootere.

#### Om prosjektet (gjengitt fra søknaden)

*«Målsetningen med prosjektet er å dokumentere kalvingstidspunktet hos villreinen i Forollhogna. Data som er samlet inn så langt viser at kalvinga både er seinere og mer langstrakt i tid enn det som ble registrert på 1980-tallet av Terje Skogland.*

*Dataseriene som bygges opp i Forollhogna – fra både kalvingsperiodene og utvida strukturtellinger om høsten, har en generell interesse langt ut over det som angår den lokale forvaltningen i Forollhogna. Arbeidet har derfor mottatt støtte fra et FoU-prosjekt «Regionalt villreinprosjekt» som finansieres av Miljødirektoratet.*

*Forskningen på villrein de siste 15 åra har i all hovedsak vært knyttet opp mot arealbruk og effekter av tekniske inngrep og forstyrrelser. Denne innsatsen har medført flere gjennombrudd i forhold til hvordan slike data kan analyseres og ikke minst gitt ny kunnskap om hvordan tekniske inngrep påvirker villreinens vandringsmuligheter og arealbruk. Før den tid hadde forskningen et fokus på villreinbestandene, bestandsdynamikk og adferdsøkologi. Strategiske ser vi det som svært viktig at en i dag klarer å bringe sammen denne kunnskapen til en bedre forståelse av hvordan samla belastning påvirker villreinens levekår. Effekter av jakt er i denne sammenhengen lite kjent og en har gjennom samarbeidet med villreinutvalget i Forollhogna og de lange dataseriene som er samlet inn her en unik mulighet ikke bare til å skaffe ny kunnskap men også utarbeide retningslinjer som kan (og vil) bli innarbeidet i den lokale forvaltningen.»*

Jf. søknaden, saksdokument 1.

### Høringsuttalelser

Søknaden ble 11. feb. oversendt til både villreinnemnd og villreinutvalg med frist innen 10. mars for uttalelser.

Villreinnemnda for Forollhogna har den 27.febr. gitt følgende tilbakemelding: *Sekretariatet har ikke mulighet for ordinær behandling av saken innafor fristen. I samråd med leder er søknaden sendt nemndas medlemmer til vurdering, og vi har ikke fått inn noen negative kommentarer til søknaden. De som har svart sekretariatet støtter prosjektet og mener det gir viktig kunnskap. Leder og sekretariat har ingen ytterligere kommentarer til søknaden.*

Villreinutvalget for Forollhogna har den 5.mars gitt følgende tilbakemelding: *Villreinutvalget anbefaler at det gis en 2-årig tillatelse til motorferdsel. Villreinutvalget har videre en forventning om å få en årlig rapport fra prosjektet.*

### **Hjemmelsgrunnlag - verneforskriften og naturmangfoldloven (NML)**

§ 2 Formålet med opprettelsen av Forollhogna nasjonalpark er:

- å bevare et stort, sammenhengende og i det vesentlige urørt fjellområde
- å bevare i naturlig tilstand landskapsformer og det biologiske mangfoldet med en variert vegetasjon med stort innslag av kravfulle plantearter og et rikt dyreliv med en høyproduktiv villreinstamme
- å verne om kulturminner og kulturlandskapsinnslag

Ifølge verneforskriftens § 3, punkt 5.1 er motorferdsel i nasjonalparken forbudt. Det er § 3 pkt. 5.2 og 5.3 beskrevet konkrete tilfeller som det kan gis tillatelse til. Bruk av snøscooter i forbindelse med overvåkning eller kartlegging av villrein er ikke beskrevet her.

Heller ikke i forvaltningsplanen for nasjonalparken hvor det er gitt retningslinjer om motorisert ferdsel for ulike formål, er det gjort noen nærmere vurdering av behovet for bruk av snøscooter i forbindelse med overvåkning eller kartlegging av villrein.

Søknaden må derfor vurderes etter naturmangfoldlovens § 48.

### Naturmangfoldloven (NML)

Etter NML § 48 Dispensasjon fra vernevedtak kan forvaltningsmyndigheten gjøre unntak fra et vernevedtak dersom det *ikke strider mot vernevedtakets formål og ikke kan påvirke verneverdiene nevneverdig*, eller dersom sikkerhetshensyn eller hensynet til vesentlige samfunnsinteresser gjør det nødvendig.

Søknad om dispensasjon etter første ledd skal inneholde nødvendig dokumentasjon om tiltakets virkning på verneverdiene. I dispensasjon etter første ledd skal begrunnelsen for vedtaket vise hvordan forvaltningsmyndigheten har vurdert virkningene som dispensasjonen kan få for verneverdiene, og hvilken vekt det er lagt på dette.

I tillegg skal tiltak vurderes etter NML §§ 8-12.

Når SNO eller lokalt fjelloppsyn gjennomfører registreringer i forbindelse med ordinære oppsynsoppgaver i felt, kreves det ikke dispensasjon. Innebærer oppdraget økt aktivitet som del av et prosjekt vil dette kreve særskilt tillatelse etter verneforskriften.

Tidligere har det vært søkt hvert år om tillatelse til bruk av snøscooter, og nasjonalparkstyret har *gitt tillatelser* med hjemmel i NML § 48.

2016: delegert vedtak i samråd med styreleder

2017: styrevedtak

2018: styrevedtak

2019: delegert vedtak i tråd med tidligere praksis i nasjonalparkstyret og delegeringsreglementets pkt. 4.6.2.

## **Vurderinger**

I avsnittet ovenfor listes det opp hvordan tidligere søknader er blitt behandlet; det var bare årlige søknader og dermed også bare ettårige tillatelser. I forbindelse med tillatelsen i 2019 ble det oppfordret til å søke for en lengre perioden dersom prosjektet skulle fortsette; dette for å gi både prosjektet større forutsigbarhet og forvaltningen muligheter til å være mer rasjonell i sin saksbehandling. Søknaden som nå foreligger kan betraktes som en søknad om *forlengelse* av tidligere tillatelser, og kan således regnes som kurant sak i tråd med delegeringsreglementet av 31.1.2017. Siden det nå er en søknad om flerårig tillatelse, har forvalter likevel valgt å forberede saken for nasjonalparkstyret.

### Vurderinger etter NML § 48

Å bevare «et rikt dyreliv med en høyproduktiv villreinstamme» er ett av verneformålene for nasjonalparken. Et oppdatert kunnskapsgrunnlag om naturmiljøet og villreinen er derfor viktig for en målrettet og helhetlig verneforvaltning.

Reduserte kalvevekter og forlenget kalvingsperiode hos villreinen i Forollhogna er en utfordring for både villreinforvaltningen og verneforvaltningen, og det er derfor viktig å få dokumentet forholdene for deretter sette inn tiltak for å snu utviklingen. Det er viktig å få en sammenhengende datarekke gjennom flere år. Det vil kunne være svingninger fra år til år, men gjennom lengre årrekke med

data vil man kunne se en trend i materialet. I tillegg vil datamaterialer fra andre registreringer på andre tider av året også kunne sees i sammenheng. Det er derfor viktig at det kan innhentes årlige datasettene fra de ulike registreringene. Dette er noe villreinutvalget er opptatt av, og utvalget stiller seg også positive til at kalvingsprosjektet videreføres og at det gis tillatelse til det som er nødvendig av motorisert ferdsel i den sammenheng. Utvalget har anbefalt at det kun gis for en 2-årsperiode.

Villreinnemnda støtter prosjektet og mener det gir viktig kunnskap, og gir ingen andre føringer utover dette.

Forvalter er av den oppfatning at en tillatelse for en 5-årsperiode vil skape forutsigbarhet for prosjektet og være mer rasjonelt for både forsker og forvalter mht. saksbehandling. Det vil bli stilt vilkår om både rapportering og aktsom ferdsel, og dersom vilkårene ikke overholdes så kan tillatelsen trekkes tilbake. I 2019 ble det rapportert ukentlig fra feltarbeidet, og registreringene er også sammenstilt i en rapport som følger som vedlegg til søknaden. Dette svarer på de vilkår som ble stilt i tillatelsen for 2019.

I tillegg til at prosjektet har mottatt støtte fra et FoU-prosjekt, er forvalter kjent med at prosjektet vil mottatt økonomisk støtte i 2020 fra vilttiltaksmidler via Fylkesmannen i Trøndelag.

#### Vurderinger etter NML §§ 8-12

Forvalter vurderer det slik at det forsknings- og overvåkningsarbeidet som utføres i forhold til villreinen i Forollhogna bidrar til å gi et økt kunnskapsgrunnlag som også vil kunne komme til anvendelse for forvaltningen av verneområdene, og dermed kunne bidra til styrking av verneverdiene. Også sett i lys av at det med stor sannsynlighet vil bli innført en kvalitetsnorm for villrein, så vil et oppdatert kunnskapsgrunnlag for villreinen være viktig.

Kunnskapsgrunnlaget (§8) for å vurdere hvordan villreinen reagerer på forstyrrelser og ferdsel er godt kjent, og villreinen i Forollhogna har noe større toleranse enn i andre villreinområder. Det er derfor ikke behov for ytterligere krav om innhenting av ny kunnskap for å kunne ta en beslutning i denne saken, og føre-var-prinsippet (§9) kommer ikke til anvendelse.

Begrensningen i motorisert ferdsel etter 15.april er satt for å ta hensyn til kalvingen hos villreinen, men også av hensynet til annet fugle- og dyreliv som ikke må forstyrres unødig om våren. Når det nå søkes om dispensasjon til motorferdsel etter 15.april for å innhente data og overvåke kalvingen hos villreinen er det et ledd i å bedre kunnskapsgrunnlag for villreinen. Det er lokalt feltmannskap som skal brukes til feltarbeidet, og det er mannskap som har kunnskap og felterfaring slik at de ikke vil forstyrre villreinen. Hele hensikten med feltarbeidet er å overvåke kalvingen uforstyrret. Av erfaring fra prosjektet

fremkommer det at det er i hovedsak er tidlig i kalvingsperioden at de får benyttet scooter – sener på våren er det gjerne førefall og mer krevende forhold for ferdsel.

Det stilles særlige store krav til aktsomhet, og det settes derfor en begrensning i antall snøscootere og tid. Ved disse begrensninger mener forvalter at belastningen på naturmiljøet og spesielt villreinen holdes nede (§10). Bruk av snøscooter skal utføres på snødekt mark slik at det ikke fører til skade på terrenget og vegetasjonen (§ 12).

NML § 11 om kostander ved miljøforringelse skal bæres av tiltakshaver kommer ikke til anvendelse her.

### Samlet vurdering

Forvalter vurderer det slik at det forsknings- og overvåkingarbeidet som utføres i forhold til villreinen i Forollhogna bidrar til å gi et økt kunnskapsgrunnlag som også vil kunne komme til anvendelse for forvaltningen av verneområdene, og dermed kunne bidra til styrking av verneverdiene. Sett i lys av at det etter hvert vil bli innført kvalitetsnorm for villrein er det også viktig å et oppdatert kunnskapsgrunnlag for villreinbestanden i Forollhogna.

Formålet med feltarbeidet er å overvåke kalvingen uforstyrret, og arbeidet utføres av erfarne oppsynfolk som har kunnskap og felterfaring slik at de ikke vil forstyrre villreinen. Det stilles særlige store krav til aktsomhet, og det settes derfor en begrensning i antall snøscootere og tid. Ved disse begrensninger mener forvalter at belastningen på naturmiljøet og spesielt villreinen holdes nede. Det vurderes at en tillatelse til dette prosjektet ikke vil skap uheldig presedens for verken andre situasjoner i nasjonalparken eller i andre tilsvarende verneområder.

# Saksfremlegg

Arkivsaksnr: 2020/1638

Saksbehandler: Astrid Alice Haug

Utvalg	Utvalgssak	Møtedato
Nasjonalparkstyret for Forollhogna	10/2020	14.04.2020

## Øyungen landskapsvernområde - søknad om oppføring av uthus på GID 169/7 på Elgsjømoen (Holtålen)

### Innstilling til vedtak:

Nasjonalparkstyret for Forollhogna gir Morten Evjen, på vegne av grunneier, dispensasjon fra § 3 i verneforskriften for Øyungen landskapsvernområde for oppføring av uthus på GID 169/7.

Tillatelsen gjelder oppføring av nytt uthus på inntil 20 m<sup>2</sup> BYA med plassering og utforming som omsøkt. Bygningen skal ha en nøktern utforming i tråd med tradisjoner for seterbebyggelse på Elgsjømoen og oppføres i tråd med retningslinjer for byggeskikk i forvaltningsplan for Øyungen landskapsvernområde.

Følgende vilkår presiseres mht. fargebruk, materialbruk og detaljering:

- Takutstikk skal være knapt (ca. 20 cm) både ved raft og ved gavl - i tråd med søknad
- Bygningsvolum skal legges så nært bakken som mulig og tilpasses naturlig terreng
- Detaljering på bygget (vindus- og dørromramming, vindskier) skal være så enkel og nøktern som mulig og i tråd med lokal byggeskikk for uthusbebyggelse (seterfjøs, uthus).
- Jordfarger skal benyttes dersom panelet ikke kan stå ubehandlet (alternativt jernvitrol). Farge på vegg og omramminger skal tilpasses tradisjonene for uthus på stedet og ses i sammenheng med nærliggende bygninger. Endelig fargevalg godkjennes som del av byggesak i Holtålen kommune.
- Grunnmur kan være av naturstein eller støpt i betong. Grunnmur bør forblendes med naturstein.

Tillatelsen gjelder i 3 år fra vedtaksdato.

Anbefaling: Det vises til byggeskikkveileder som anbefaler stående låvepanel for driftsbygninger og uthus

Hjemmel og begrunnelse:

Naturmangfoldloven §48 1.ledd. Det er behov for uthus i tilknytning til seterstua. Dette er en konsekvens av at det tidligere er tillatt fradeling av seterstua fra setervollen. Rom for ved, utstyr og do skal inngå i uthuset. Det legges vekt på at dette er en bedre løsning enn å bygge på seterstua. Samtidig gir dette en bedre utnytting av seterstua for opphold og overnatting. Det legges vekt på at tomta er slett og bygningen er plassert i tråd med retningslinjer i forvaltningsplan. Uthuset vil ligge i tilknytning til annen uthusbebyggelse på naboeiendom. Det legges vekt på at uthuset gis plassering, form og farge i tråd med byggeskikkveileder og øvrig uthusbebyggelse på stedet, slik at det glir naturlig inn i seterbebyggelsen og blir en naturlig del av setervollen. Med

vilkår som gitt i vedtaket vil tiltaket vil ikke stride mot vernevedtakets formål og vil ikke påvirke verneverdiene nevneverdig.

**Søker:** Morten Evjen på vegne av grunneier

**Vedlegg:** Ingen

**Andre saksdokumenter:**

Søknad med vedlegg datert 10.01.2020

**Søknaden vurderes i forhold til:**

Naturmangfoldloven av 19.juni 2009

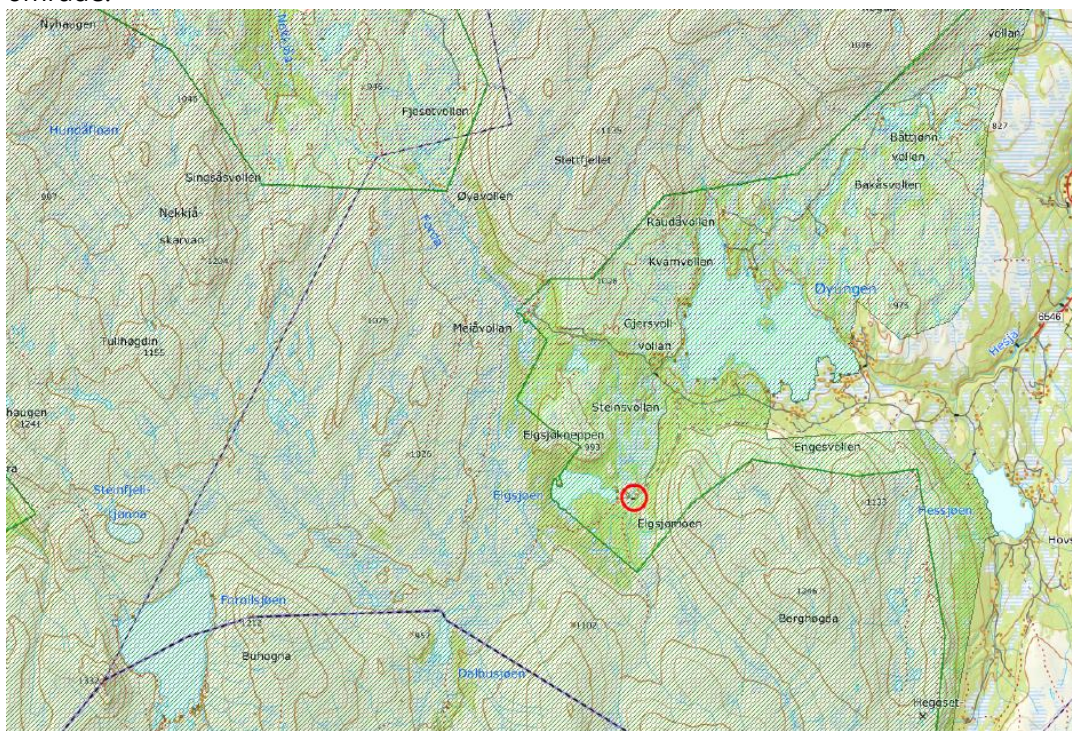
Verneforskriften for Øyungen landskapsvernområde, 2001

Forvaltningsplan for Øyungen landskapsvernområde, 2002

## Saksopplysninger

### Søknaden

Morten Evjen søker om å oppføre uthus på 19,84 m<sup>2</sup> BYA (3,2 m \* 6,2 m) på eiendom med GID 169/7, Elgsjøveien 272. Eiendommen ligger på Elgsjømoen innenfor Øyungen landskapsvernområde.



Etter deling av setereiendommen i 2013 mellom to søstre fikk søkers kone gammelsætra (seterstua) med tilhørende 850 m<sup>2</sup> eiendom mens søsteren fikk resten av setereiendommen med tilhørende bygninger.

Søker savner sterkt å ha bedre fasiliteter som tilfredsstillende vedrom, redskapsrom, et mindre vaskerom, et tørkerom og eget do. Disse funksjonene har delvis blitt benyttet i gammeldelen av sætre som dessverre da har blitt et lager og ikke et rom som i større grad har kunne vært det



rommet som kan synliggjøre den gamle historien omkring stedet. Derfor søker de om å bygge et frittstående uthus på eiendommen hvor alle disse funksjonene får plass.

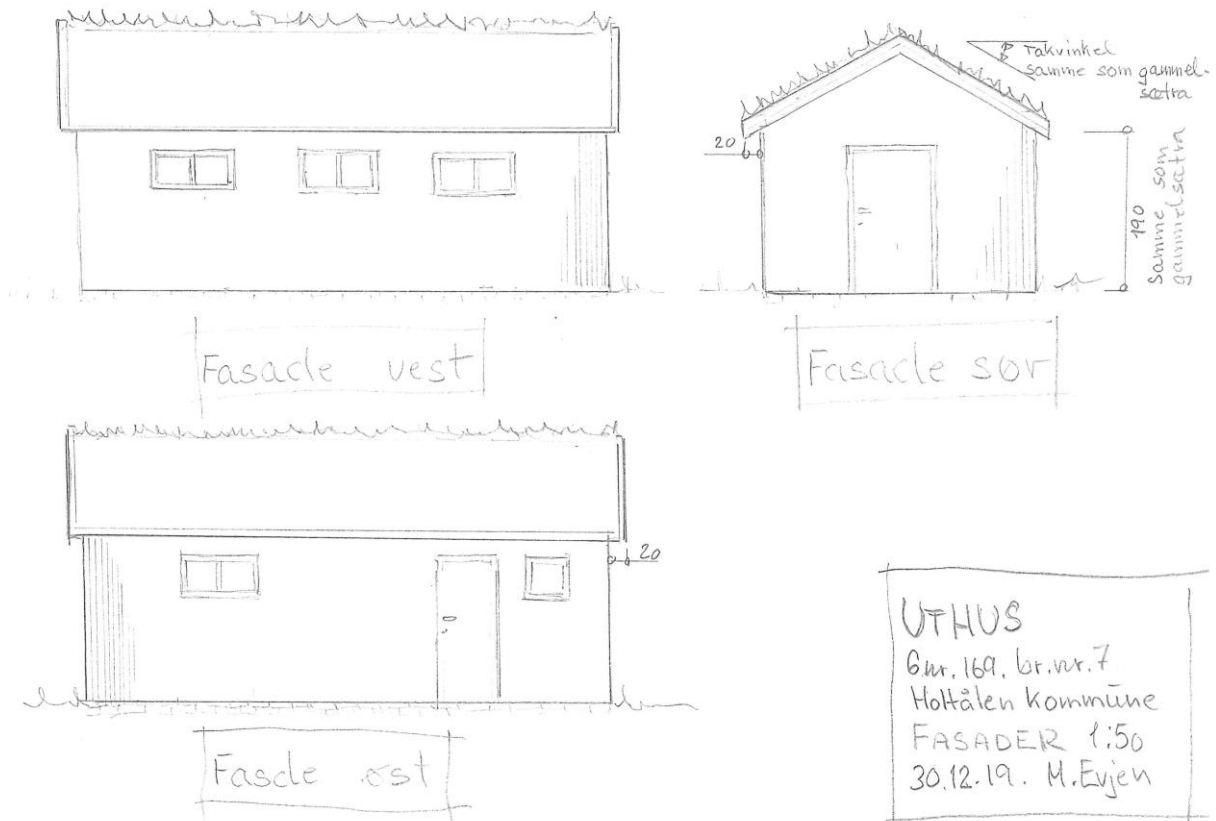
#### Terrenginngrep:

Tomta er flat, og for at bygget skal bli lavest mulig i terrenget, vurderes det å støpe en betongplate med en liten grunnmur i ytterkantene. Mellom ytterkledning og terreng (utenpå grunnmur) vil det bli anlagt grov stein slik de øvrige bygninger har.

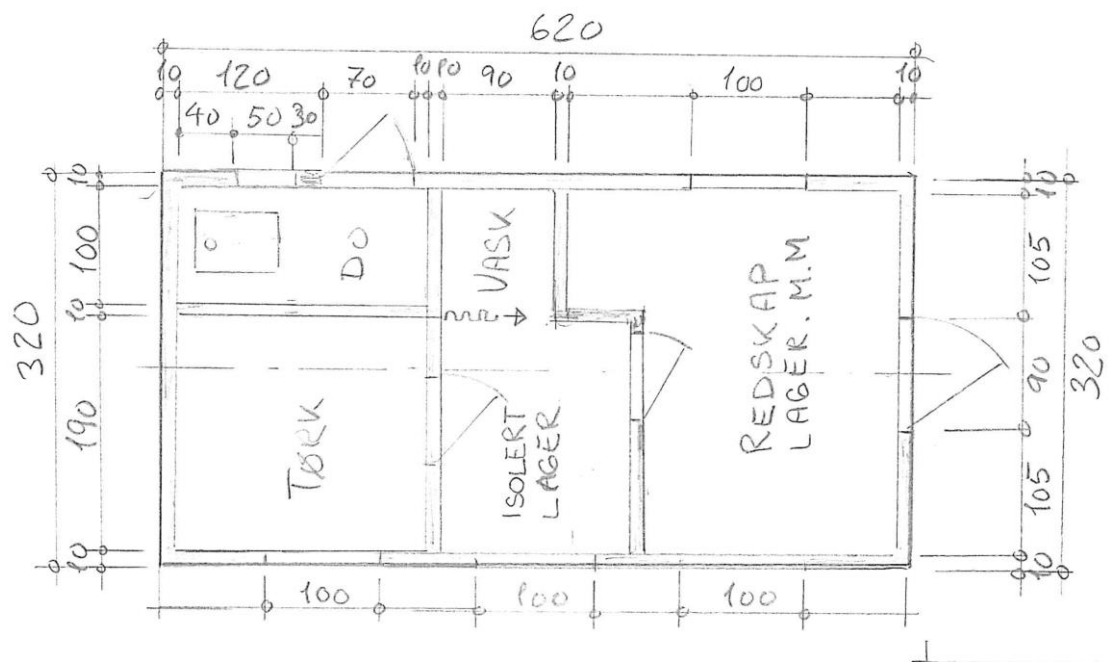
#### Selve uthusets form, farger mm:

Rafhøyde er den samme som gammelsætra. Det samme gjelder takvinkel. Takutstikk begrenses til ca. 20 cm. På taket blir det lagt torv. Ytterveggene klees med stående panel hvor underbord 6 tommer monteres med liten avstand og overbord ca. 3-4 tommer monteres ytterst.

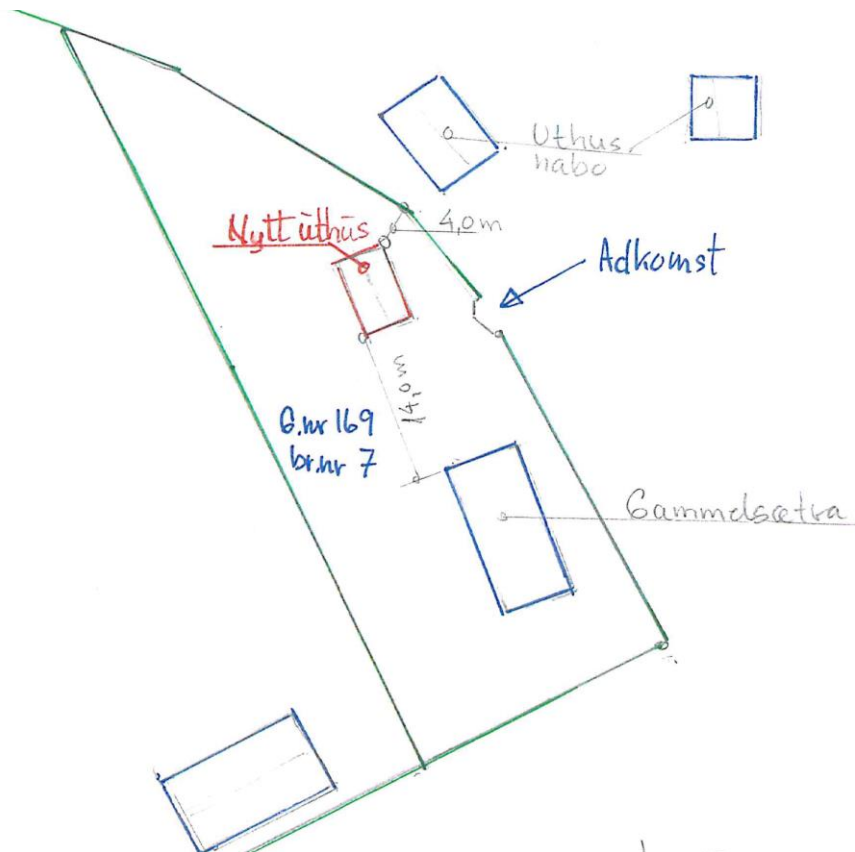
Dette er samme stil som på øvrige bygninger. Reisverket blir bindingsverk. Farge på uthuset blir fjellgrå som øvrige uthus. For at uthuset med de ulike rom skal ha en viss lysmengde innvendig begrenser vi oss til små vinduer (100 \* 50 cm og 50\*50 cm), samme størrelser som i andre bygninger på eiendommen.








Situasjonsplan



Bygg nederst til venstre på skisse er det gamle fjøset som ligger på selve setervollen.  
Gammelsetra til høyre er på fradelt tomt inne på setervollen.



Uthus på naboeiendom, nord-øst for planlagt nytt uthus.

### Eiendomsforhold – nyere eiendoms- og brukshistorie

**Seterstua**, som ble godkjent fradelt hovedbruket og setertunet i 2012, står på egen eiet tomt (GID 169/7) og benyttes kun til fritidsformål.



I 2017 ble det søkt om å utvide seterstua med et tilbygg på 3 meter i lengderetning mot nord (ca. 15 m<sup>2</sup> BYA) for å dekke bla. behov for uthusareal (vedplass og do), og for bedre utnyttning av eksisterende areal til bo-formål. Søknaden ble vurdert av kulturvern-faglig myndighet, da seterstua har høy alder og regnes som verneverdig. Fylkeskommunen tilrødde da kun en utvidelse på 2 m i lengderetning. Det er ingen andre bygninger på den fradelte tomta.

Søknaden om tilbygg til eksisterende seterstue ble i etterkant av dette trekt og ny søknad om separat uthus på 20 m<sup>2</sup> BYA fremmes nå isteden.

**Seterfjøset** står igjen på selve setervollen – eiendommen Sydvangen GID 169/3.

Setereiendommen har fortsatt status som landbrukseiendom. Det er samme eier på hovedbruket og setervollen. Halve fjøset ble godkjent omdisponert til beboelse i 2002 . Det ble gitt tillatelse til vinduer mot nord (inn mot selve vollen), samt vilkår om å ta vare på stabburet eksteriør-messig.

Fylkesmannen i Sør-Trøndelag godkjente omdisponering av 50 % (25 m<sup>2</sup>) av seterfjøset til opphold/bo-formål etter verneforskriften i 2002. Det ble lagt vekt på at fjøset skulle beholde sitt eksteriørmessige uttrykk.

### **Verneforskriften og naturmangfoldloven (NML)**

#### Verneformål (§ 2)

*Formålet med opprettelsen av Øyungen landskapsvernområde er å ta vare på et særpreget natur- og kulturlandskap med tilhørende planteliv, der seterlandskapet med seterbebyggelse, setervoller og kulturminner utgjør en vesentlig del av landskapets egenart.*

Ifølge verneforskriftens § 3 er området vernet mot alle inngrep eller tiltak som *vesentlig* kan endre eller virke inn på landskapets art eller karakter, slik som for eksempel oppføring av bygninger. Eventuelle unntak (og unntak etter søknad) fremgår av verneforskriftens §§ 4 og 5.

Oppføring av uthus på fritidseiendom krever dispensasjon fra *naturmangfoldlovens § 48*.

Utdrag av naturmangfoldlovens § 48, 1.'ste og 4'de ledd:

*Forvaltningsmyndigheten kan gjøre unntak fra et vernevedtak dersom det ikke strider mot vernevedtakets formål og ikke kan påvirke verneverdiene nevneverdig, eller dersom sikkerhetshensyn eller hensynet til vesentlige samfunnsinteresser gjør det nødvendig.*

*Søknad om dispensasjon etter første ledd skal inneholde nødvendig dokumentasjon om tiltakets virkning på verneverdiene. I dispensasjon etter første ledd skal begrunnelsen for vedtaket vise hvordan forvaltningsmyndigheten har vurdert virkningene som dispensasjonen kan få for verneverdiene, og hvilken vekt det er lagt å dette.*

## **Vurderinger**

### Kunnskapsgrunnlaget

Tema bygninger og tradisjonell seterbebyggelse er drøftet i kapittel 4.2.2 i forvaltningsplanen for Øyungen. I kapittel 4.2.3 er det gitt retningslinjer for utvidelse og oppføring av seterbebyggelse, herunder retningslinjer for utforming av uthus. Retningslinjer for byggeskikk, størrelse og utforming vil også gjelde for oppføring av bygg for fritidsformål i seterområdene. Seterstua ble SEFRAK-registrert i 1987. SEFRAK oppgir at deler av bygningen er fra 1700-tallet. Tiltaket er godt opplyst gjennom søknaden.

Kunnskap om setereiendommen og vilkår for fradeling av seterstua og delvis ombygging av tidligere seterfjøs fremgår av tidligere sakspapirer knyttet til delingssøknad i Holtålen kommune, og fylkesmannens behandling av søknad om omdisponering av fjøs etter verneforskriften i 2002. Området er vegetasjonskartlagt (nibio). Ingen kjente kulturminner i tilknytning til ny tomt for uthus. Saksbehandler har vært på stedet tidligere i forbindelse med annen byggesak i området. Kunnskapsgrunnlaget anses som godt nok for å vurdere søknaden. Det er ikke nødvendig å hente inn ytterligere opplysninger for å vurdere søknaden.



X - plassering av nytt uthus, o- seterstue, fjøs til venstre for seterstue

### Seterlandskap og byggeskikk

Setervollen er ei del av et samla seterlandskap på Elgsjømoen. Det er viktig at området bevarer sitt preg som seterlandskap med seterstuer, fjøs og uthusbebyggelse. Omdisponering og bruksendring av bygninger og eiendommer til fritidsformål må foretas på en slik måte at bebyggelsen beholder sitt seterpreg og seterlandskapets verdier ivaretas. Dette er en utfordring når spesielt bygninger endrer bruksformål fra fjøs til beboelse. I dette tilfellet søkes det om et nytt bygg for uthusformål. Omsøkt uthus må plasseres på en slik måte at det blir en naturlig del av bebyggelsen på den opprinnelige setervollen, samtidig som bygningen må tilpasse seg øvrig seterbebyggelse på stedet. Det er spesielt viktig at bygget får en enkel utforming som uthus i tråd med veileder for seterbebyggelsen i området.

Viktige hovedtrekk ved byggeskikken fremgår av forvaltningsplanens kapittel 4.2. Utdrag fra planen: «Sett i forhold til bebyggelsen, er formålet med vernet å ikke endre bygningenes eller bygningsmiljøenes karakter i vesentlig grad. Sett fra et bygningsvernstandpunkt vil bygningsmassen best kunne tas vare på og videreutvikles gjennom videreføring av gamle byggetradisjoner innen så vel reparasjon og vedlikehold som det å bygge nytt. Med «gamle» byggetradisjoner menes i denne sammenheng det som er vanlig i den tida området var dominert av seterdrift.»

Retningslinjer for byggeskikken er gitt i forvaltningsplanens kapittel 4.2.3.. Utdrag fra retningslinjene:

- Det kan tillates oppføring av uthus på maks 20 m<sup>2</sup> BYA for vedbod og lager
- Takutstikk skal være knapt (ca. 20 cm) både ved raft og ved gavl
- For driftsbygninger og uthus anbefales stående låvepanel
- Bygningsvolum skal legges så nært bakken som mulig og tilpasses naturlig terreng
- Ved fargesetting av ny og eksisterende bebyggelse bør man ta utgangspunkt i hva som har vært vanlig på stedet. Som hovedregel anbefales bruk av naturlige pigmenter – jordfarger som rød, okergul, brun, grønn etc. En rekke malingstyper f.eks linoljemaling inneolder samme type pigmenter som tradisjonelt er brukt. Farger som er kunstig fremstilt vil lett bryte med omgivelsene, og bør derfor unngås. Nypanelte yttervegger kan også stå ubehandlet.



- Detaljering av vindus- og døromramming, vindskier etc.. bør være svært enkel og utformes på en tradisjonell måte.
- Grunnmur kan være av naturstein eller støpt i betong. Grunnmur bør forblendes med naturstein.



Uthus/fjøs på naboeiendom



Seterfjøs på samme eiendom

#### §10 - Økosystemtilnærming og samlet belastning

Tiltaket er i tråd med forvaltningsplanens retningslinjer mht. størrelse på uthus, og uthuset er knyttet til en eksisterende seterstue uten tilgang på uthus. Eier av resterende del av setervollen har i dag dekt behovet for uthus innenfor samme bygg (tidligere fjøs), der dette var en forutsetning for delvis omdisponering av bygget til opphold. Søknaden vil derfor ikke skape presedens for ytterligere bygninger på samme setervoll. Generelt har forvaltningsmyndigheten gitt tillatelser til oppføring av nye uthus for ved og do der dette ikke finnes fra før. Størrelsen på bygget må vurderes i forhold til tomtas egnethet og landskapsbilde.

#### §§ 11 og 12 Kostnadene ved miljøforringelse skal bæres av tiltakshaver

Ikke relevant i saken

#### § 12 - Miljøforsvarlige teknikker og driftsmetoder

Ikke relevant med vilkår som foreslått i innstilling

#### **Samlet vurdering**

Tiltaket må ses i sammenheng med historien til setervollen og bygningene. Behovet for uthus er en naturlig følge av fradelingen av seterstue på egen fritidstomt. Samtidig kan slike saker skape press på seterlandskapet og bygningsmassen i området – spesielt her hvor det er et åpent seterlandskap, der bygningene er en del av et samla setermiljø på Elgsjømoen. Det er ingen automatikk i at man får tillatelse til oppsetting av uthus på inntil 20 m<sup>2</sup> BYA. Dette kommer an på forholdene på stedet, utforming og plassering av bygg på tomte og forholdet til omkringliggende omgivelser og bygninger.

I dette konkrete tilfellet er det plass til et uthus på 20 m<sup>2</sup> BYA og med omsøkt plassering vil bygget kunne gli naturlig inn i seterlandskapet forutsatt at det stilles strenge krav til utforming og spesielt farge/overflatebehandling av bygget slik at det glir naturlig inn i omgivelsene. Det omsøkte bygget er i hovedsak i tråd med de retningslinjene som er gitt i forvaltningsplanen mht. plassering, størrelse og utforming. Det bør ses nærmere på fargevalg på bygningen slik at

bygningen får et nøkternt uthuspreg uten for mye detaljering i tråd med den eldre bebyggelsen på stedet og spesielt i forhold til nærliggende uthusbygninger på naboeiendom. Bruk av hvit farge som kontrastfarge på vindusomramminger, vindskier etc. anbefales ikke på uthusbygninger da nye bygninger ofte har flere og større vinduer enn eldre uthus.

Ut fra en samlet vurdering og med innstilling som foreslått vil tiltaket ikke være i strid med verneformålet og vil ikke forringe verneverdiene.

# Saksfremlegg

Arkivsaksnr: 2019/13661

Saksbehandler: Astrid Alice Haug

Utvalg	Utvalgssak	Møtedato
Nasjonalparkstyret for Forollhogna	11/2020	14.04.2020

## Delegeringsreglement - orientering om gjeldende reglement av 31.01.2017

### Innstilling til vedtak:

Nasjonalparkstyret for Forollhogna tar delegeringsreglement av 31.01.2017 til orientering inntil ny gjennomgang av reglementet foretas som særskilt styresak.

### Vedlegg:

- [1. Gjeldende vedtekter for styret av 01.01.2020](#)
- [2. Delegeringsreglement av 31.01.2017](#)
- [3. NP-sak 4/2017 Delegering av myndighet - delegeringsreglement](#)

## Saksopplysninger

Gjeldende delegeringsreglement ble vedtatt av nasjonalparkstyret den 31.01.2017. I dagens møte (14.04.2020) tas det sikte på en kort gjennomgang av delegeringsreglementet for å gjøre styret kjent med dagens praksis og bakgrunnen for denne. Styret gis da mulighet for å komme med spørsmål og innspill til reglementet som grunnlag for revidering.

Det tas sikte på å legge frem et revidert delegeringsreglement for godkjenning i styret i neste styremøte.

### Hjemmel for delegering av myndighet

Gjeldende vedtekter for nasjonalparkstyret for Forollhogna av 20.01.2020 danner grunnlag for hvilke saker etter verneforskriftene som kan delegeres fra styret til arbeidsutvalget (AU) og til nasjonalparkforvaltere. Disse vedtektene erstatter vedtekter av 07.09.2015.

Det er ingen endringer i de nye vedtektene av 20.01.2020 i forhold til mulighetene for delegering. Det vises til vedtektenes punkt 5 og punkt 6.

### Punkt 5 (utdrag) – myndighet som kan delegeres til arbeidsutvalget (AU)

Styret kan gi arbeidsutvalget myndighet til å treffe vedtak etter naturmangfoldloven/verneforskriftene i enkeltsaker som ikke er av stor betydning for verneverdiene. Arbeidsutvalgets vedtak skal treffes innenfor rammen av prinsipper fastsatt av styret for de ulike saksområdene i tråd med naturmangfoldloven/verneforskriftene.

### Punkt 6.1 (utdrag) – myndighet som kan delegeres til forvaltere

Forvalter er underlagt styret i forvaltningen av verneområdene. Vedtak forvalter fatter ved delegert myndighet etter pkt. 6.2 skal treffes i tråd med naturmangfoldloven, verneforskriftene og eventuell forvaltningsplan. Der det ikke foreligger godkjent forvaltningsplan skal styret vurdere om det skal gis særskilte retningslinjer for behandlingen av denne typen saker.

*Kommentar: I løpet av styreperiodene ser vi at det kan være enkelte saker som ikke er godt nok gjennomdrøftet og utredete i forvaltningsplanene – og hvor det er behov for særskilte retningslinjer for delegering av denne type saker. Når slike retningslinjer for spesielle sakstyper eller områder er vedtatt bør delegeringsreglementet suppleres med disse ved revidering.*

### Punkt 6.2 Styrets rolle i forhold til forvalter

Styret kan gi forvalter myndighet til å treffe vedtak i saker av kurant karakter. Med kurant karakter menes følgende:

- Saker etter verneforskriftenes spesifiserte dispensasjonsbestemmelser om ferdsel og motorferdsel
- Saker etter verneforskriftenes øvrige spesifiserte dispensasjonsbestemmelser og etter naturmangfoldloven § 48 der:
  - a) Det dreier seg om fornying av dispensasjon gitt av styret eller arbeidsutvalget, og forutsetningene er tilnærmet uendret.
  - b) Det foreligger etablert forvaltningspraksis fra saker behandlet av styret/AU i tilsvarende sak.
  - c) Forvaltningsplanen gir entydige føringer for utfallet. Ved tvil skal forvalter drøfte saken med styreleder. Dette skal komme frem av saksutredningen hvis forvalter treffer delegert vedtak i saken. Alle delegerte vedtak skal refereres for styret.

*Kommentar: I løpet av styreperioden kan det ha dannet seg praksis på en type saker som ikke har vært oppe til styret tidligere, eller man har fått ny kunnskap som gjør det lettere å delegere sakstypen til nasjonalparkforvalter. Det er derfor behov for en gjennomgang av saker etter endt styreperiode for å vurdere om delegeringsreglementet bør endres eller suppleres.*

### **Vedtak i NP-sak 4/2017 (anbefaler å lese saken vedlagt)**

1. Nasjonalparkstyret for Forollhogna vedtar det foreslåtte delegeringsreglement datert 20.01.2017 for nasjonalparkstyret. Reglementet gjelder fra den dagen reglementet vedtas i styret.
2. Reglementet oppdateres og suppleres ved behov, basert på behandling av saker i styret eller arbeidsutvalget. Ved behov for endringer og/eller suppleringer i reglementet vil dette bli lagt frem for styret til særskilt behandling.
3. Reglementet forutsettes revidert i forbindelse med opprettelsen av et nytt nasjonalparkstyre (ca. hvert fjerde år).
4. Vedlagt reglementet lages det en enkel oversikt som viser hvilke søknadstyper som behandles av AU eller nasjonalparkforvalter. Oversikten suppleres hvert år slik at styret har en oversikt over hvordan ulike type saker håndteres.

### Kommentarer til revidering av delegeringsreglement



Nasjonalparkforvalterne vil foreta en gjennomgang av saker som er behandlet etter at gjeldende delegeringsreglement ble vedtatt, som grunnlag for revidering. Det vil bli laget en enkel oversikt jfr. punkt 4 i NP-sak 4/2017 som viser hvilke søknadstyper som er behandlet delegert i perioden fra januar 2017 frem til i dag. Hovedtrekk av sakstyper som behandles delegert fremgår også av saksutredning i NP-sak 4/2017.

Vi ser det som naturlig at vi først orienterer dagens styre om gjeldende delegeringsreglement og etablert forvaltningspraksis i dagens møte. Ut fra innspill i møtet og erfaringer fra forrige styreperiode vil vi ta en vurdering av behovet for endringer og suppleringer i reglementet.

Vi ser for oss at arbeidsutvalget (AU) vil ha en viktig rolle i å foreta en nærmere gjennomgang av reglementet sammen med oss før neste møte i nasjonalparkstyret. Representantene i arbeidsutvalget har vært en del av styret i perioden 2016 – 2019 og vil derfor ha særlig innsikt i hva slags type saker som er interessante og utfordrende for styret, hva som er kurante saker, og hvilke typer saker som krever nærmere gjennomgang før eventuell delegering av sakstype til arbeidsutvalg eller forvaltere. Behovet for nye retningslinjer for delegering av myndighet på visse saksområder vil være en del av dette. Styreleders rolle og myndighet i forhold til styret og arbeidsutvalget bør også diskuteres som en del av dette.

# Saksfremlegg

Arkivsaksnr: 2018/19545

Saksbehandler: Astrid Alice Haug

Utvalg	Utvalgssak	Møtedato
Nasjonalparkstyret for Forollhogna	12/2020	14.04.2020

## **Fremføring av strøm i Vangrøftdalen- oppfølging av punkt 2 c i styresak 5\_2020 - endelig valg av trasèer for fremføring av strøm**

### **Innstilling til vedtak:**

Saken legges frem uten innstilling

**Vedlegg:** Ingen

### **Andre saksdokumenter:**

[Særutskrift styresak 5/2020](#) og tidligere [søknad fra kraftlaget](#) med tilhørende kart  
Brev til Nord-Østerdal kraftlag/NØK nett datert 11.03.2020

## **Saksopplysninger**

### Styresak 5/2020

Det vises til punkt 2 c) i styresak 5/2020:

*Nasjonalparkstyret ber om ytterligere faktaopplysninger og begrunnelse for fortsatt valg av trasè i utmark på strekningen fra Storvollia til Melivollen i Skarvdalen (kartblad 2), og for trasè fra lokalitet Mosengvollen Sør til Åsvollen (kartblad 5), før de tar endelig stilling til trasèvalg i disse områdene. Det vises til siste setning i punkt 2.1 i styresak 19/2019 (høringsuttalelse).*

Nord-Østerdal kraftlag/NØK-nett ble orientert om vedtaket i brev av 11.03.2020.

Nasjonalparkforvalter har vært i muntlig kontakt med NØK i etterkant i forhold til mulighetene for skriftlig tilbakemelding som grunnlag for behandling av saken i nasjonalparkstyrets møte 14.april 2020.

### **Orientering fra tiltakshaver til styret i møtet**

Etter innspill fra kraftlaget tas det isteden sikte på at det holdes en muntlig orientering om de to gjenstående trasèene (alternativ, utfordringer og konsekvenser) – i styremøtet 14.april 2020.

Det blir da også muligheter for å stille spørsmål til både representanter for kraftlaget og lokal tiltakshaver/utbygger.

Ut fra presentasjon og spørsmål i møtet må det etterpå tas stilling til følgende alternativ:

1. Er det mulig å ta endelig stilling til valg av trasèer i møtet ut fra supplerende opplysninger til tidligere fremlagt sak?

Det foreligger da to alternativ for hver av de to trasèene som gjenstår (gammel veg i Såttåhaugen, og trasè fra Movollen til Melivollen) som er omtalt i styresak 5/2020:

- a. Følge trasèer i utmark dvs. godkjenne trasè som omsøkt
  - b. Kreve at trasèer blir lagt langs veg (grøft)
2. Utsette endelig avgjørelse for disse strekningene til etter befaring i juni
  3. Ta stilling til saken i særskilt møte senere i april (ved eks. behov for gjennomdrøfting av innhold i vedtak med eventuelle vilkår)

Saken legges frem uten innstilling.

## Styresak

<b>Utvalg</b>	<b>Utvalgssak</b>	<b>Møtedato</b>
Nasjonalparkstyret for Forollhogna	13/2020	14.04.2020

### **Orienteringer**

#### **Saksopplysninger**

Nasjonalparkforvalterne orienterer om følgende:

- Byggeskikkveileder
- Årsrapport 2019 fra SNO
- Tamrein i villreinområdet og nasjonalparken
- Nye kontorlokaler for nasjonalparkforvalterne
- Tiltaksmidler 2020

#### **Innstilling til vedtak**

Nasjonalparkstyret for Forollhogna tar redegjørelsene til orientering.