



Nasjonalparkstyret
for Forollhogna

Møteinnkalling

Utvalg: **Arbeidsutvalg for nasjonalparkstyret Forollhogna**
Møtested: ,
Dato: 27.09.2023
Tidspunkt: 10:00

Eventuelt forfall må meldes snarest til nasjonalparkforvalter. Vararepresentanter møter etter nærmere beskjed.

Møte avholdes som Microsoft TEAMS-møte.
Orientering fra nasjonalparkforvaltere

Røros 21.09.2023

Med vennlig hilsen

Hans Bull

Nasjonalparkforvalter



**Nasjonalparkstyret
for Forollhogna**

Telefon 73 19 93 96/ 457 26 636
:
E-post: hans.bull@statsforvalteren.no
Web: www.statsforvalteren.no/tl

Saksliste

Utvalgs- saksnr	Innhold	Lukket	Arkiv- saksnr
ST 17/2023	Øyungen landskapsvernområde - uttalelse til fradeling av eiendom - Røåvollen, GID 126/1 - Holtålen kommune		2023/9256
ST 18/2023	Tiltaksmidler for verneområdene i Forollhogna - revidering av fordeling av tiltaksmidlene for 2023		2022/11218



Saksfremlegg

Arkivsaksnr: 2023/9256

Saksbehandler: Hans Bull

Utvalg	Utvalgssak	Møtedato
Arbeidsutvalg for nasjonalparkstyret Forollhogna	17/2023	27.09.2023

Øyungen landskapsvernområde - uttalelse til fradeling av eiendom - Røåvollen, GID 126/1 - Holtålen kommune

Innstilling til uttalelse:

Nasjonalparkstyret for Forollhogna v/ arbeidsutvalget fraråder at det gis tillatelse til fradeling av setereiendom til selvstendige fritidseiendom på Røavollen, GID 126/1 i Øyungen landskapsvernområde. Fradeling av setertun og seterbygg til fritidsformål er uheldig forvaltning av områdene og ressursene i et langsiktig perspektiv, da man etablerer selvstendige fritidseiendommer i viktige kulturlandskap og seterområder. Fradeling kan igjen føre til økt press for formell omdisponering av bygninger til fritidsformål. Denne type søknader kan føre til presedens for en rekke tilsvarende søknader i Øyungen landskapsvernområde og de øvrige landskapsvernområdene rundt Forollhogna.

Det vises for øvrig til vurderinger i saksutredning.

Det bes om at kommunens vedtak i saken blir sendt nasjonalparkstyret til orientering. Saken og temaet har prinsipiell betydning for forvaltningen av verneområdene i Forollhognaområdet

Saksdokumenter (følger saken)

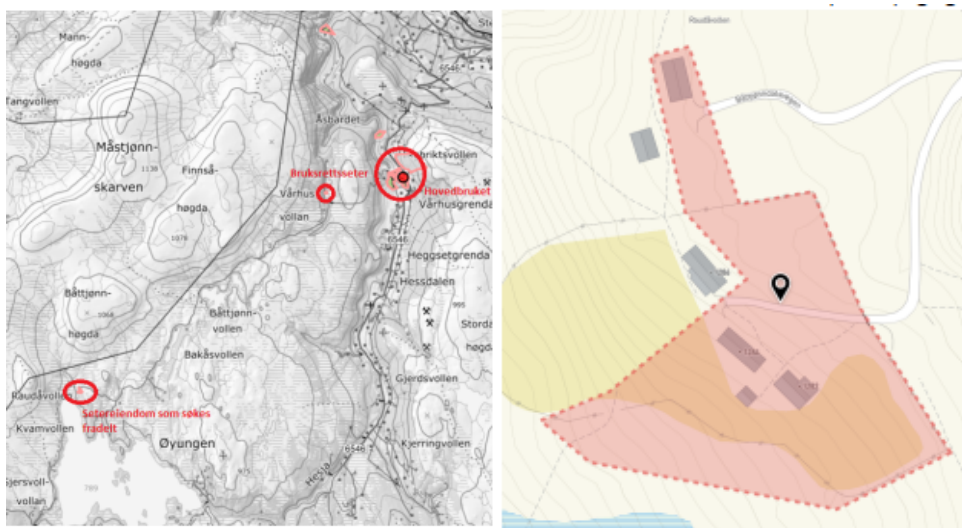
Vedlegg

- 1 Forespørsel om uttalelse til dispensasjonssøknad - Fradeling av setereiendommen Røåvollen fra GID 126 1.pdf**
- 2 Søknad om deling rekvisisjon av oppmålsforretning.pdf**

Saksopplysninger

Holtålen kommune har oversendt sak om fradeling av setereiendom i Øyungen landskapsvernområde GID 126/1 der det bes om uttalelse i saken. Det opplyses om at setereiendommen som søkes fratelt har et areal på ca. 6,8 dekar. Eiendommen ligger innenfor LNFR-område i kommuneplanen, og også innenfor Øyungen landskapsvernområde. Bruket 126/1 har et totalareal på 439,5 dekar i henhold til Gårdskart. Av dette er 34,1 dekar fulldyrka jord, 128,2 dekar produktiv skog og 263,1 dekar annet markslag. Det er ikke drift på gården i dag.

Formålet med fradelingen er å frigjøre setereiendommen som en fritidseiendom, slik at bruket kan selges. Til bruket hører det også til ei bruksrettsseter med adressen Båttjønnalsvegen 343. Denne skal i henhold til søknaden følge bruket ved et evt. salg.



Andre saksopplysninger

Setereiendommen er beskrevet i rapport av 2007 «*oppfølging av særlige verdifulle kulturlandskap i Sør-Trøndelag*» og ligger innenfor området som karakteriseres som et verdifullt og helhetlig seterområde.

Hjemmelsgrunnlag – verneforskriften og naturmangfoldloven (NML)

Formålet med opprettelsen av Øyungen landskapsvernområde er «*å ta vare på et særpreget vakkert natur- og kulturlandskap, der seterlandskap med seterbebyggelse og setervoller, vegetasjon og kulturminner, skapt gjennom aktiv jordbruksdrift, utgjør en vesentlig del av landskapets egenart*».

Søknader om fradeling innenfor verneområdene omfattes ikke direkte av verneforskriftenes bestemmelser. Det betyr at nasjonalparkstyret ikke behandler tiltaket direkte etter vernebestemmelsene, og har dermed ingen hjemmel til å avslå eller tillate tiltakene.

Nasjonalparkstyret oppfattes som berørt instans i noen tilfeller, der tiltaket kan ha betydning for forvaltning av verneverdiene i området og har direkte relevans for selve verneformålet. Nasjonalparkstyret har derfor bedt om at søknader om fradeling av

landbruksbebyggelse og setertun innenfor verneområdene sendes til nasjonalparkstyret til orientering, for å vurdere om styret ønsker å sende en uttalelse til tiltaket. Nasjonalparkstyret for Forollhogna regnes i dette tilfelle som berørt statlig myndighet jfr. plan- og bygningslovens § 19-1.

Vurderinger

Søknaden omfatter fradeling av en privat setereiendom med 4 bygninger i tilknytning gårdsbruket. Søknaden kan ikke knyttes til bruksrasjonalisering i landbruket, men en ren utskilling til fritidsformål. I utgangspunktet innebærer søknaden ingen fysiske endringer i landskapsbilde. Setervollen og byggene vil som før utgjøre en del av landskapsbilde. Søknader om fradeling av setervoller til fritid er imidlertid av prinsipiell karakter for forvaltning av området som kulturmiljø og seterlandskap. I tillegg til at Røavollen har beliggenhet innenfor Øyungen landskapsvernområde, er området også beskrevet som et verdifullt og helhetlig seterområde jfr. rapport av 2007, Holtålen kommune om oppfølging av særlige verdifulle kulturlandskap i Sør-Trøndelag. Der står det beskrevet beskrevet at *Raudåvolla fremstår som et helhetlig og bevaringsverdig setermiljø. Setra fremstår som typisk for de høyereliggende strøk, med relativt lange og lave bygninger.*

Det er generelt ikke ønskelig å etablere nye fritidseiendommer innenfor landskapsvernområde, selv om mange av setereiendommen i dag blir benyttet i fritid. Det vurderes at setrene er, og blir, en viktig ressurs som en del av landbrukseiendommer, som kan utnyttes i tilleggsnæring, både med og uten aktiv drift. Primært bør setervoller med tilhørende bebyggelse og rettigheter bestå som en enhet og videreføres som en ressurs. Med bakgrunn i formålet med landskapsvernet vektlegger Nasjonalparkstyret å styrke landbruket i området, og legge til rette for tilleggsnæringer som styrker bruk og seter på kort og lang sikt i sin skjønnsutøvelse. I tillegg legges det avgjørende vekt på å ta vare på bygninger og seterlegg med kulturhistorisk verdi.

Ren fradeling til selvstendige fritidseiendommer kan i et langsiktig perspektiv utløse ønsker og behov for standardhevinger gjennom utvidelser, moderniseringer mv., i tillegg til press på området for formell omdisponering av bygninger. Dette er tiltak som skal behandles etter verneforskriften, og vil i så måte være motstridene sett opp mot at det generelt ikke tillates ny fritidsbebyggelse i landskapsvernområde. I et langsiktig perspektiv kan en fritt omsettelig fritidseiendom skape utfordringer for verneformålet da fritidseiendommer legger et generelt press på landbruksvirksomhet og seterbruk, og søknader av denne typen fører ofte til presedens for en rekke tilsvarende søknader innenfor området og tilsvarende verneområder.

Samlet vurdering

Nasjonalparkforvalter vil i dette tilfelle fraråde at det gis tillatelse til fradeling av setereiendom til fritidsformål. Fradeling kan ikke knyttes til bruksrasjonalisering i landbruket. Fradeling av seterbygg og setertun til fritidsformål er uheldig forvaltning av områdene og ressursene i et langsiktig perspektiv, da man etablerer selvstendige fritidseiendommer i viktige kulturlandskap og seterområder. Denne type søknader kan føre til presedens for en rekke tilsvarende søknader i Øyungen landskapsvernområde og de øvrige landskapsvernområdene rundt Forollhogna.



Nasjonalparkstyret for Forollhogna

Postboks 2600
7734 STEINKJER

Deres ref

Vår ref
2023/2054-2

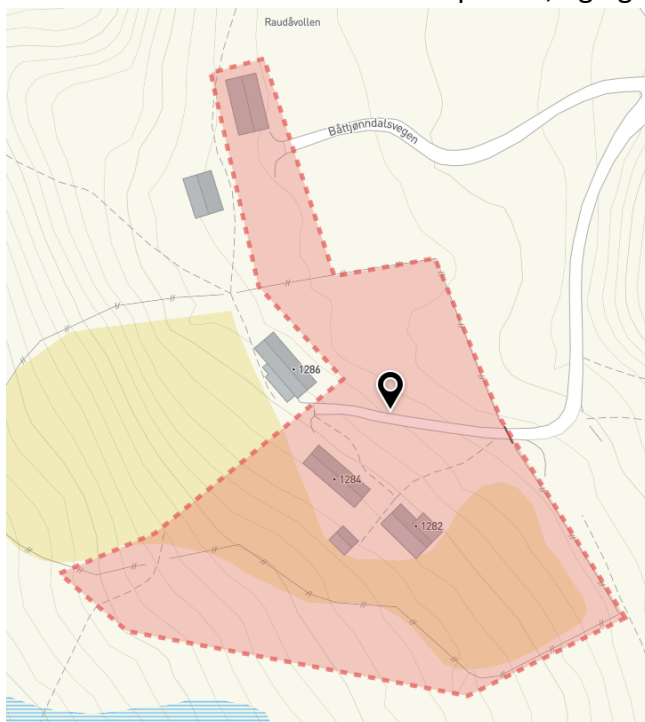
Saksbehandler
Petter Almås
91720061

Dato
23.08.2023

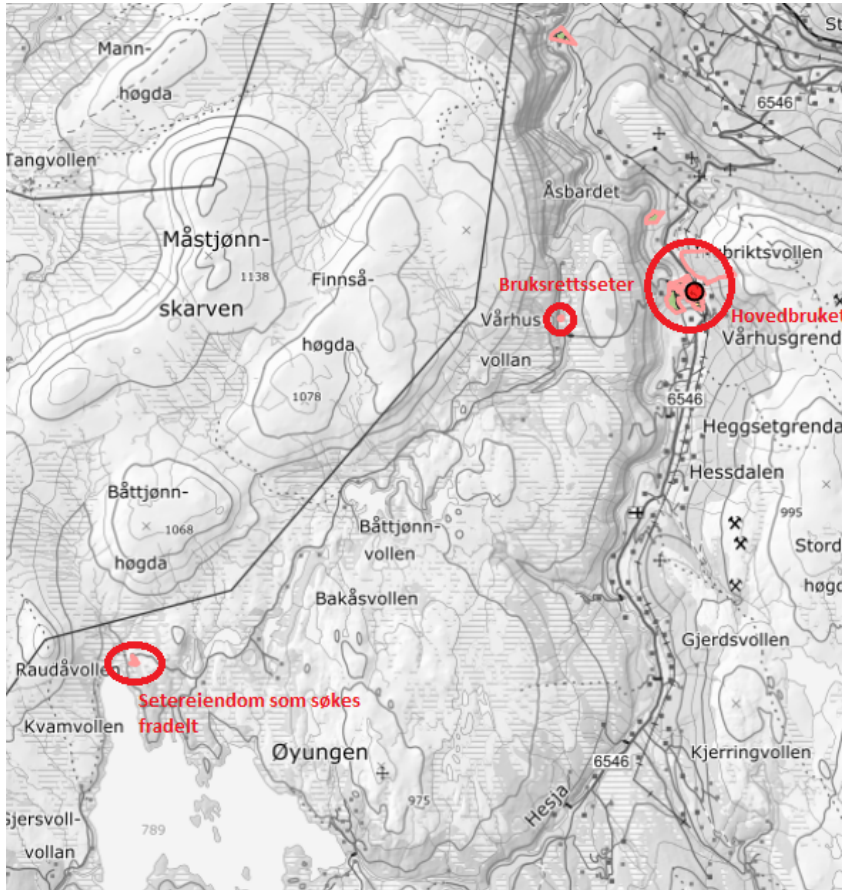
Forespørsel om uttalelse til dispensasjonssøknad - Fradeling av setereiendommen Røåvollen fra GID 126/1

Holtålen kommune har mottatt søknad om deling av eiendommen GID 126/1, der setereiendommen ved Røåvollen ved Øyungen ønskes skilt fra hovedbruket. Formålet med fradelingen er å frigjøre setereiendommen som en fritidseiendom, slik at bruket kan selges. Til bruket hører det også til ei bruksrettsseter med adressen Båttjønndalsvegen 343. Denne skal i henhold til søknaden følge bruket ved et evt. salg.

Setereiendommen som søkes fradelt har et areal på ca. 6,8 dekar. Eiendommen ligger innenfor LNFR-område i kommuneplanen, og også innenfor Øyungen landskapsvernområde.



Bruket 126/1 har et totalareal på 439,5 dekar i henhold til Gårdskart. Av dette er 34,1 dekar fulldyrka jord, 128,2 dekar produktiv skog og 263,1 dekar annet markslag. Det er ikke drift på gården i dag.



Saken vil bli behandlet som en dispensasjonssak fra kommuneplanen, i henhold til plan- og bygningsloven §19. Holtålen kommune ber herved om uttalelse i saken. Evt. uttalelse ønskes mottatt innen 01.10.2023.

Med hilsen

Holtålen kommune

Petter Almås
Planansvarlig

Dokumentet er elektronisk og sendes derfor uten signatur.

Kopi til:

INGRID VÅRHUS

Kalvhåggån 39

Søknad om deling/rekvisisjon av oppmålingsforretning

Skriv ut skjema

Søknad om deling i medhold av plan- og bygningsloven og rekvisisjon av oppmålingsforretning i medhold av matrikkelloven. Neste side -jfr. kap.3 og 7 i matrikkelloven med tilhørende forskrift og § 20-1.ledd m) jf. §§ 26-1 tom 27-4 i plan- og bygningsloven av 27.06.2008.

Matrikkelmyndighet		Kommunens sak-journalnr.	
Kommunens navn HOLTALEN KOMMUNE			
Adresse	Postnr. 7300	Poststed Alen	

1. Eierdom				
Gnr. 126	Bnr. 1	Fnr.	Snr.	Adresse Hessdalsvegen 665
Gnr.	Bnr.	Fnr.	Snr.	Adresse
Gnr.	Bnr.	Fnr.	Snr.	Adresse

2. Det søkes om / rekvirering av oppmålingsforretning	
Tiltak etter pbl § 20-1m):	Saker etter matrikkelloven kap. 3 og 7 med forskrift:
<input checked="" type="checkbox"/> A. Fradeling av grunneiendom <input type="checkbox"/> B. Fradeling av anleggseiendom / volumeiendom <input type="checkbox"/> C. Arealoverføring <input type="checkbox"/> D. Festegrunn	<input type="checkbox"/> E. Grensejustering (forskrift § 34) <input type="checkbox"/> F. Klarlegging av eksisterende grense (forskrift § 36) <input type="checkbox"/> G. Uteareal av eierseksjon (forskrift § 35) <input type="checkbox"/> H. Matrikulering av jordsameie (forskrift § 32) <input type="checkbox"/> I. Matrikulering av umatrikulert grunn (forskrift § 31)

2.a) Søknad om utsatt oppmålingsforretning, kan gjelde alt. A - D. Må begrunnes

Utsettelse av oppmålingsforretning etter plan- og bygningsloven § 21-9 fjerde ledd
 Søknad om utsatt oppmålingsforretning etter matrikkelloven § 6 andre ledd, forskrift § 25

Begrunnelse:

2.b) Rekvisisjon av oppmålingsforretning der denne har vært utsatt (jfr. 2.a)

Oppmålingsforretning der oppmålingsforretning har vært utsatt

Gjelder saksnr.:

3. Fradelte parsell skal benyttes til

<input checked="" type="checkbox"/> Selvstendig eiendom	<input type="checkbox"/> Tilleggsareal til	Gnr.	Bnr.	Fnr.
---	--	------	------	------

Bolighus
 Fritidshus
 Industri / bergverk
 Varehandel / bank / hotell / restaurant
 Offentlig virksomhet

Landbruk / fiske
 Naturvern
 Offentlig friluftsområde
 Offentlig veg
 Annet kommunikasjonsanlegg / teknisk anlegg

4. Areal og utnyttelsesgrad etter tiltak

Ny(e) parsell(er): Anslått nettoareal	Gjenværende parsell etter tiltak: Anslått nettoareal	Sjekk gjeldende reguleringsplanbestemmelse om hva som er tillatt grad av utnyttning
Anslått grad av utnyttning dersom parsell er bebygd	Anslått grad av utnyttning dersom parsell er bebygd	

5. Arealfordeling ved fradeling / bortfesting av areal fra landbrukseiendom - jordloven §§ 9 og 12

	Fylldyrka areal	Overflatedyrka areal	Innmarksbeite	Produktiv skog	Annet markslag	Sum areal
Areal som ønskes fradelt					X	

6. Dispensasjonssøknad

- Reguleringsplan
 Kommuneplan
 Annet (lov, forskrift, vedtekt, plan)

Dispensasjonssøknaden skal begrunnes særskilt, jfr. plan- og byggesaksloven § 19-2 av 27.06.2008. Begrunnelsen for dispensasjonen skal gis på eget ark.

Husk å merke av for dispensasjon på nabovarselet.

7. Atkomst - pbl. § 27-4 og vegloven §§ 40-43

- | | | |
|---|---|---|
| <input type="checkbox"/> Riks- /fylkesveg | <input type="checkbox"/> Kommunal veg | <input checked="" type="checkbox"/> Privat veg |
| <input type="checkbox"/> Ny avkjørsel fra offentlig veg | | <input type="checkbox"/> Utvidet bruk av eksisterende avkjørsel |
| <input type="checkbox"/> Avkjørselstillatelse gitt | <input type="checkbox"/> Søknad om avkj. tillatelse vedlegges | <input type="checkbox"/> Atkomst sikret ifølge vedlagt dokument |

8. Vannforsyning - pbl. § 27-1

- Offentlig vannverk Privat vannverk
 Annen, eventuelt rettighet på annen eiers grunn vedlegges

9. Avløp - pbl. § 27-2

- Offentlig avløpsanlegg Privat enkeltanlegg / fellesanlegg
 Rettighet på annen eiers grunn vedlegges

10. Byggegrunn, miljøforhold - pbl. § 28-1

Er eiendommen som skal fradeles lokalisert til et område med fare for flom, skred eller andre naturfarer / miljøforhold?

- Nei Ja Hvis ja, redegjør på eget vedlegg hvilke faremomenter som gjelder og beskriv kompensierende tiltak.

11. Vedlegg (Kryss av)

- | | |
|--|--|
| <input checked="" type="checkbox"/> Kart / Delingsplan
<input type="checkbox"/> Gjenpart av nabovarsel
<input type="checkbox"/> Avtaler, Dokumentasjon, Private servitutter
<input type="checkbox"/> Søknad om dispensasjon | <input type="checkbox"/> Fullmakt
<input type="checkbox"/> Firmaattest
<input type="checkbox"/> Beskrivelse av søknaden / tiltaket
<input type="checkbox"/> Annet |
|--|--|

12. Opplysninger / beskrivelse av tiltaket

Reiavollen har fram til 2009 vært en egen enhet. Vi ønsker etterhvert å selge gården (da med tilhørende seter i Båtjordalsvegen 343) til noen som ønsker et småbruk

13. Underskrift

Navn (blokkbokstaver) / Adresse / Telefon

Dato

Underskrift

INGRID VÅRTHUS
 KALVHÅGGAN 39
 7380 ÅLEN

14/8-23

Ingrid Vårth

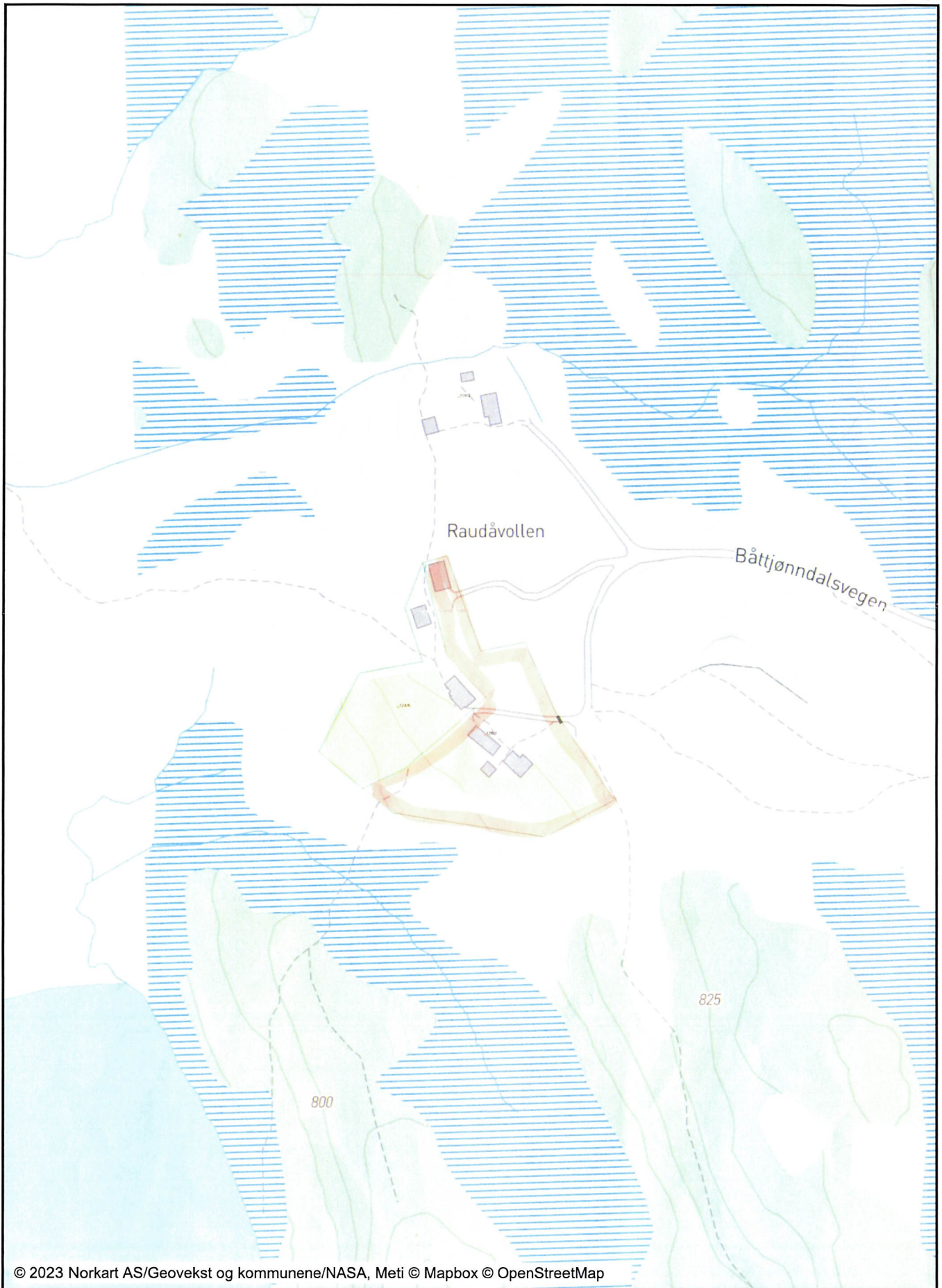


Utskrift fra Norkart AS kartklient

Dato: 26.04.2023

Målestokk: 1:2500

Koordinatsystem: UTM 32N



Tegnforklaring

Matrikkelkart

-  Grunneiendom
-  Hjelpelinje fiktiv
-  Grense ≤ 10 cm



Saksfremlegg

Arkivsaksnr: 2022/11218

Saksbehandler: Eli Grete Nisja

Utvalg	Utvalgssak	Møtedato
Arbeidsutvalg for nasjonalparkstyret Forollhogna	18/2023	27.09.2023

Tiltaksmidler for verneområdene i Forollhogna - revidering av fordeling av tiltaksmidlene for 2023

Nasjonalparkforvalters forslag til vedtak:

Nasjonalparkstyret for Forollhogna ved arbeidsutvalget omfordeler og viderefordeler resterende tiltaksmidler som følgende:

Pri.	Tiltak	Søknads- beløp	Fordeling 14.02.2023	Fordeling 27.09.2023
1	Hognarasten – startpunkt i Synnerdalen, Budalen Ivo	480.000	480.000	480.000
2	Restaurering av gamle Vangrøftdalsvei, Vangrøftdalen-Kjurrudalen Ivo	40.000	40.000	47.500
3	Restaurering av dam ved Nedre Grønlitjønna Forollhogna NP	50.000	50.000	50.000
4	Supplerende info-skilter og merking	25.000	0	25.000
5	Restaurering og delvis om-legging av kjøretrasé, Ledalen Ivo	75.000	0	45.000
6	Skjøtsel av Fremmervollen, Ledalen Ivo	50.000	0	25.000
7	Fjerning av edelgran og vrifuru ved Grøntjønnan, Grøntjønnan NR	75.000	0	75.000
	Samlet pott	795.000	570.000	747.500
	Foreløpig ufordelte midler			2.500

Dersom det oppstår større avvik i kostnader og videre gjennomføring av planlagte tiltak, avklares dette med styreleder og/eller AU.

Ved årets slutt legges det fram sluttrapport for gjennomførte tiltak med regnskap til nasjonalparkstyret.

Saksdokumenter (følger saken)

Vedlegg

- 1 Saksprotokoll Tildeling av midler for drift og tiltak i verneområdene i Forollhogna - post 1420.21 og 1420.31 - 2023

Andre saksdokumenter (følger ikke som utsendte vedlegg):

1. Innmeldte behov for midler til tiltak i verneområdene for Forollhogna
2. Tildeling - Tiltaksmidler 2023

Saksopplysninger

Miljødirektoratet har tildelt kr. 750 000 i tiltaksmidler post 1420.31 for 2023. Dette er kr. 45 000,- mindre enn hva som ble søkt for nasjonalparkstyrets ordinære tiltaksmidler.

I styresak 6/2023 prioriterte og fordelt nasjonalparkstyret tiltaksmidlene slik:

Nasjonalparkstyret godkjenner fordeling og prioritering av tiltaksmidler (post 1420.31):

Pri.	Tiltak	Søknadsbeløp	Innvilget	Fordeling
1	Hognarasten – startpunkt (Budalen lvo)	480 000		480 000
2	Restaurering av gamle Vangrøftdalsvei (Vangrøftdalen-Kjurrudalen lvo)	40 000		40 000
3	Restaurering av dam ved Nedre Grønlitjønnna (Forollhogna NP, Rennebu)	50 000		50 000
4	Supplerende info-skilter og merking	25 000		-
5	Restaurering og delvis omlegging av kjøretrasé (Ledalen lvo)	75 000		-
6	Skjøtsel av Fremmervollen (Ledalen lvo)	50 000		-
7	Fjerning av edelgran og vrifuru ved Grøntjønnan (Grøntjønnan NR)	75 000		-
	Samlet pott (uten tiltak 9 og 10)	795 000	750 000	570 000
	Foreløpig ufordelte midler			180 000

Videre het det i vedtaket at «fordeling av midler til tiltak 4-7 gjøres i nasjonalparkstyret, evt. i samråd med AU og/eller styreleder. Dersom gjennomføring av tiltak blir forsinket

eller på en annen måte ikke lar seg gjennomføre som planlagt slik at tildelte midler ikke blir benyttet, kan tildelte midler omdisponeres til andre tiltak i samråd med AU og/eller styreleder».

Status på tiltak pr. 21.sept. 2023

1. Hognarasten – startpunkt i Synnerdalen, er ferdigstilt og sluttutbetalt. Det gjennomføres sluttbefaring med partene og overdragelse av anlegget til Synnerdalsveien den 22.09.2023. Det ventes en faktura fra Feste Nordøst i forbindelse med ferdigattest for etableringen av p-plassen. Her blir utgifter til budsjetterte tiltak i tråd med budsjettet.

2. Restaurering av gamle Vangrøftdalsvei ble gjennomført i uke 26. Her ble det et overforbruk på kr 7.500 i forhold til budsjettert tiltak, og dette justeres med en mindre budsjettendring.

3. Restaurering av dam ved Nedre Grønlitjønna er startet opp ved at det er kjøpt inn materialer som er kjørt ut og ligger klart til inntransport på vinterføret. Kr. 50.000 er fakturert av Kvikne fjellstyre.

4. Info-skilter og merking. Her er det så langt belastet med kr 1.650 for å dekke utgifter til bolter for oppsetting av infoplakater på info-tavler. Videre vil utgifter til skilt med stolpe til bruk ved parkeringsplass ved Skalltjønna ved Fjellveien blir belastet her. Behov for supplerende skilter av naturstien på Svartsjøen. Det er også i gang et arbeid med info-plakat til Tollolenget. Budsjettet på kr 25.000 vil være dekkende for å få utført gjenstående oppgaver.

5. Kjøretraséen i Ledalen. Her ble det 18.august gjennomført befaring med Haltdalen fjellstyre, SNO, bruksberettigede og entreprenør hvor det gamle ferdselsvegen mellom Leset og Gaarevollen/Fremmervollen ble gått opp igjen. Det er videre foretatt noen supplerende klipping av eksisterende kjøretrase i løpet av barmarksesongen. Faktura via fjellstyret for utført tjeneste forventes.

6. Skjøtsel av Gaarevollen/Fremmervollen. Det er gjennomført befaring og inngått avtale med bruksberettigede om skjøtselstiltak på vollen innenfor en økonomiske ramme på kr. 25.000.

7. Fjerning av edelgran og vrifuru ved Grøntjønna. Kvikne utmarksråd vil fortsette uttak av edelgran slik det ble påbegynt høsten 2022. Arbeidet her vil bli igangsatt nå i høst etter at villreinjakta er avsluttet. I forbindelse med kartlegging av vegetasjonen i Grøntjønna er det bedt om en tilbakemelding av eventuelle funn av vrifuru, og det vil bli inngått en avtale med utmarksrådet dersom det er forekomster av vrifuru. Budsjettet på kr.75.000 opprettholdes.

Andre saksopplysninger

I løpet av barmarksesongen ble forvalterne oppmerksomme på to forhold som måttet følges opp, men som det ikke har vært budsjettert med. Tiltak med kostnadsberegninger ble meldt inn til Miljødirektoratet i forbindelse med supplerende tildeling av tiltaksmidler, og tiltakene ble godkjente og det ble gitt tilsagn om til sammen kr. 115.000 i tiltaksmidler. Dette er tiltaksmidler som kommer i tillegg til den tildelte rammen på kr 750.000 som ble gjort i januar/februar 2023, men skal rapporteres på samme måte ved årets slutt.

Ved parkeringsplassen i Såttåhaugen setergrend har det etter vårfloppen blitt skader i grunnen ved utedoen, samt at stikkrenne på vegen inn på parkeringsplassen er underdimensjonert og tetter seg. Tiltak her er å flytte utedoen bort fra terreng med overflatevann fra ovenforliggende myrområde og over til fastere grunn, samt legge ned en større septiktank. Videre blir det skiftet til en større rør i stikkrennen. Dette er tiltak som også må betraktes som et «klimatilpasningstiltak» - stikkrenne som skal tåle styrtregn, samt at bygget for utedoen settes på terreng som ikke er utsatt for større mengder overflatevann. Tiltaket gjennomføres i løpet av uke 39, og er kostnadsberegnet til kr 90.000.

Verneområdeskilt er på noen steder blitt fjerne ved nasjonalparkgren, og SNO har supplert med både skilter og stenger der dette har skjedd. Nasjonalparkstyret har ikke hatt denne type skilter og utstyr på lager, og derfor «lånt» fra andre verneområder. Nå har vi bestilt opp og alt fått tilsendt skilter og utstyr slik at vi har et lite «nød-laget». Kostnadene inkl. frakt er beregnet til kr 25.000.

Vurderinger

Nasjonalparkforvalterne ser at det fortsatt knytter seg noen usikkerheter til endelige kostnader til noen av tiltakene, og det står et mindre beløp som «foreløpig ufordelt». Vi forventer likevel at slutføringen av årets tiltak skal skje innenfor den totale tildelte rammen på kr. 750.000.

Behovet for de to nye tiltakene hhv. ved parkeringsplassen i Såttåhaugen og nye verneområdeskitler var tiltak som oppstod i løpet av barksesongen, men tiltakene var ikke planlagte og budsjetterte for 2023. Nasjonalparkforvalterne tok derfor kontakt med Miljødirektoratet for om mulig å melde inn behov for midler i forbindelse med supplerende fordeling av tiltaksmidler som skjer i løpet av september, og vi fikk positiv tilbakemelding. Dermed ble tiltakene med kostnadsberegninger meldte inn, og Miljødirektoratet har gitt tilsagn om til sammen kr. 115.000 i tiltaksmidler. Dette er tiltaksmidler som kommer i tillegg til den tildelte rammen på kr 750.000 for 2023, men skal rapporteres på samme måte ved årets slutt.

Sluttrapport med regnskap for alle tiltakene vil bli lagt fram for nasjonalparkstyret på styremøtet 20.-21.november.



Saksfremlegg

Arkivsaksnr: 2022/11218

Saksbehandler: Hans Bull

Utvalg	Utvalgssak	Møtedato
Nasjonalparkstyret for Forollhogna	6/2023	14.02.2023

Tildeling av midler for drift og tiltak i verneområdene i Forollhogna - post 1420.21 og 1420.31 - 2023

Saksdokumenter (følger saken)

- 1 Tildeling - Tiltaksmidler 2023
- 2 Tildeling av driftsmidler 142021 - 2023

Andre saksdokumenter:

1. Innmelding av behov for midler til tiltak i verneområdene i Forollhogna 2023.
2. Behovsinnmelding for drift av nasjonalparkstyret for Forollhogna 2023.

Saksopplysninger

Nasjonalparkstyret for Forollhogna behandlet begge økonomipostene i nasjonalparkstyret 7. desember 2022 i sak 39/2022 og 40/2022 som grunnlag for innmelding av behov til Miljødirektoratet innen 10.01.2023. Tildelingsbrevene ble noe forsinket i 2023 og ble mottatt hhv. 31.01- og 02.02.23.

Driftsmidler post 1420.21

	Søknad	Innvilget beløp
Drift av nasjonalparkstyret	650 336	560 000
Revisjon av forvaltningsplaner	550 000	550 000
Total:	1 200 336	1 110 000

Rammen av drift av nasjonalparkstyret er mindre enn det som ble meldt inn, men årets tildeling er likevel litt større enn fjorårets. Møteplanen ligger til grunn for innmeldingen. Av erfaring viser det seg at tildeling av driftsmidler til styret er tilstrekkelig. I tillegg rapporteres prognose om bruk av driftsmidler i løpet av året, noe som kan resultere i

omdisponering av driftsmidler dersom tilsvarende verneområdestyrer i Trøndelag har under- eller merforbruk.

Styret fikk innvilget søknadsbeløp i form av ekstra ressurser tilknyttet til arbeidet med revidering av forvaltningsplaner. Stillingsressurs i forbindelse med arbeidet blir fulgt opp av Statsforvalteren i Trøndelag.

Tiltaksmidler post 1420.31

Miljødirektoratet har tildelt kr. 750 000 i tiltaksmidler for 2023. Dette er kr. 45 000,- mindre enn hva som ble søkt for nasjonalparkstyrets ordinære tiltaksmidler.

Miljødirektoratet har gitt signaler om at det er rom for flere tiltak for restaurering av natur (myr/uttak av fremmede treslag) gjennom supplerende tildeling av tiltaksmidler i løpet av 2023. Dette vurderes forløpende. Nasjonalparkforvaltere kan gi en nærmere orientering for de ulike tiltakene i styremøte.

Tabell 1: Innsendt søknad i ESS 10.01.23

Pri.	Tiltak	Søknadsbeløp
1	Hognarasten – startpunkt (Budalen lvo)	480 000
2	Restaurering og delvis omlegging av kjøretrasè (Ledalen lvo)	75 000
3	Restaurering av Gamle Vangrøftdalsveg (Vangrøftdalen-Kjurrudalen lvo)	40 000
4	Fjerning av edelgran og vrifuru ved Grøntjønnan (Grøntjønnan NR, Tynset)	75 000
5	Skjøtsel av Fremmervollen (Ledalen lvo)	50 000
6	Restaurering av dam ved Nedre Grønli tjønna (Forollhogna NP, Rennebu)	50 000
7	Supplerende infoskult og merking	25 000
8	Ferdsestellere i fokusområder	-
9	Informasjonsmedarbeider	250 000
10	Driftskostnader av tilretteleggingstiltak	30 000
	Total	1 075 000

Tiltak nr. 8: Ferdsestellere i fokusområder følges opp av SNO.

Tiltak nr. 9: Det ble også lagt inn behov for ressurs til informasjonsmedarbeider i samarbeidet med 4 andre verneområdestyrer på tiltaksposten (ref: NP-sak 33/2022). Denne ble for øvrig satt utenfor postformål. I forbindelse med økning i bevilgning gjennom det såkalte nasjonalparkløftet ble bevilgning primært lagt til i tiltaksposten (post 1420. 31), og ikke driftsposten (post 1420.21).

Tiltak nr. 10: Miljødirektoratet vil trolig få i oppdrag i løpet av 2023 å foreslå en ordning for fast fordeling av grunnstøtte til nasjonalpark- og verneområdestyrer for vedlikehold av infrastruktur, informasjonsarbeid mv. Miljødirektoratet oppfordret i epost av 10.11.22 å synliggjøre denne type årlige kostnad i søknad om tiltaksmidler i 2023.

Vurdering

De 3 tiltakene (1-3) som har ferdige kostnadsoverslag foreslås prioritert i tråd med søknadsbeløp. De øvrige tiltakene er kostnader kun anslått og fordeling av midler avvendes derfor i påvente av nærmere kostnadsberegning. Fordeling gjøres i nasjonalparkstyret, evt. samråd med AU og/eller styreleder.

Pri.	Tiltak	Søknadsbeløp	Innvilget	Forslag til fordeling
1	Hognarasten – startpunkt (Budalen lvo)	480 000		480 000
2	Restaurering av gamle Vangrøftdalsvei (Vangrøftdalen-Kjurrudalen lvo)	40 000		40 000
3	Restaurering av dam ved Nedre Grønlitjønna (Forollhogna NP, Rennebu)	50 000		50 000
4	Supplerende info-skilter og merking	25 000		-
5	Restaurering og delvis omlegging av kjøretrasè (Ledalen lvo)	75 000		-
6	Skjøtsel av Fremmervollen (Ledalen lvo)	50 000		-
7	Fjerning av edelgran og vrifuru ved Grøntjønnan (Grøntjønnan NR)	75 000		-
	Total	795 000	750 000	570 000
	Foreløpig ufordelte midler			180 000

Innstilling til vedtak:

Nasjonalparkstyret for Forollhogna tar tildelingen av midler for drift (post 1420.21) for 2023 til etterretning.

Nasjonalparkstyret godkjenner fordeling og prioritering av tiltaksmidler (post 1420.31):

Pri.	Tiltak	Søknadsbeløp	Innvilget	Forslag til fordeling
1	Hognarasten – startpunkt (Budalen lvo)	480 000		480 000
2	Restaurering av gamle Vangrøftdalsvei (Vangrøftdalen-Kjurrudalen lvo)	40 000		40 000
3	Restaurering av dam ved Nedre Grønlitjønna (Forollhogna NP, Rennebu)	50 000		50 000
4	Supplerende info-skilter og merking	25 000		-
5	Restaurering og delvis omlegging av kjøretrasè (Ledalen lvo)	75 000		-
6	Skjøtsel av Fremmervollen (Ledalen lvo)	50 000		-
7	Fjerning av edelgran og vrifuru ved Grøntjønnan (Grøntjønnan NR)	75 000		-
	Samlet pott (uten tiltak 9 og 10)	795 000	750 000	570 000
	Foreløpig ufordelte midler			180 000

Fordeling av midler til tiltak 4-7 gjøres i nasjonalparkstyret, evt. i samråd med AU og/eller styreleder. Dersom gjennomføring av tiltak blir forsinket eller på en annen måte ikke lar seg gjennomføre som planlagt slik at tildelte midler ikke blir benyttet, kan tildelte midler omdisponeres til andre tiltak i samråd med AU og/eller styreleder.

Saksprotokoll fra møte 14.02.2023 i Nasjonalparkstyret for Forollhogna

Behandling

Forvalters innstilling ble enstemmig vedtatt (9-0).

Vedtak

Nasjonalparkstyret for Forollhogna tar tildelingen av midler for drift (post 1420.21) for 2023 til etterretning.

Nasjonalparkstyret godkjenner fordeling og prioritering av tiltaksmidler (post 1420.31):

Pri.	Tiltak	Søknadsbeløp	Innvilget	Forslag til fordeling
1	Hognarasten – startpunkt (Budalen lvo)	480 000		480 000
2	Restaurering av gamle Vangrøftdalsvei (Vangrøftdalen-Kjurrudalen lvo)	40 000		40 000
3	Restaurering av dam ved Nedre Grønlitjønna (Forollhogna NP, Rennebu)	50 000		50 000
4	Supplerende info-skilter og merking	25 000		-
5	Restaurering og delvis omlegging av kjøretrasé (Ledalen lvo)	75 000		-
6	Skjøtsel av Fremmervollen (Ledalen lvo)	50 000		-
7	Fjerning av edelgran og vrifuru ved Grøntjønnan (Grøntjønnan NR)	75 000		-
	Samlet pott (uten tiltak 9 og 10)	795 000	750 000	570 000
	Foreløpig ufordelte midler			180 000

Fordeling av midler til tiltak 4-7 gjøres i nasjonalparkstyret, evt. i samråd med AU og/eller styreleder. Dersom gjennomføring av tiltak blir forsinket eller på en annen måte ikke lar seg gjennomføre som planlagt slik at tildelte midler ikke blir benyttet, kan tildelte midler omdisponeres til andre tiltak i samråd med AU og/eller styreleder.